

SUBDIRECCIÓN GENERAL DE INFRAESTRUCTURA DIRECCION TECNICA DE MANTENIMIENTO

INSTITUTO DE DESARROLLO URBANO

Bogotá Mejor para Todos



ESPACIO PÚBLICO Y CICLORRUTAS 2016-2019

EN EJECUCIÓN



TERMINADOS

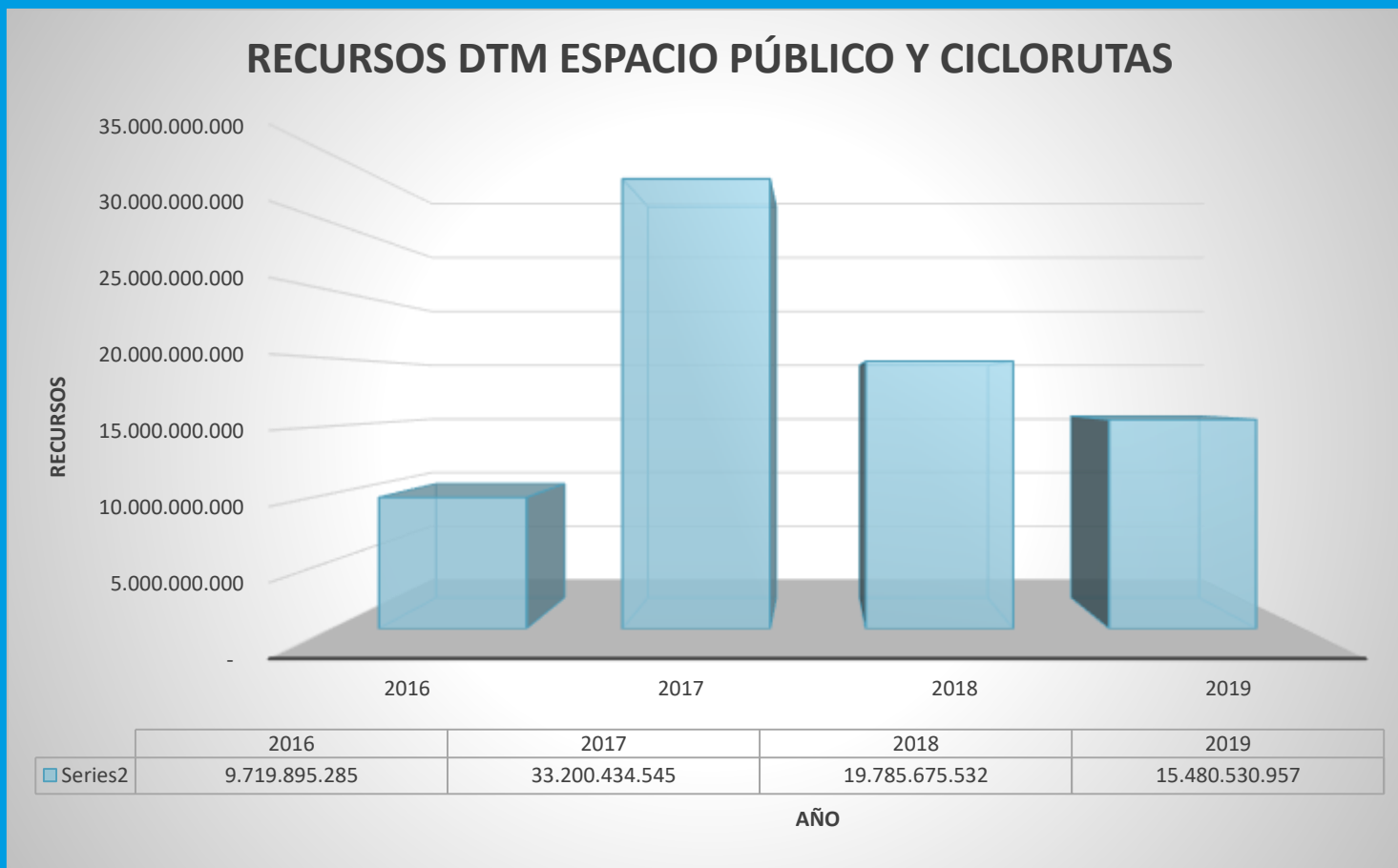


AVANCE PLAN DE DESARROLLO

“BOGOTÁ MEJOR PARA TODOS”

	Conservar 1,2 millones de m ² de espacio público		Conservar 100 km de CicloRutas
META PDD	1.200.000,00	META PDD	100,00
AVANCE IDU 2016 - 2019	776.518,51	AVANCE IDU 2016 - 2019	55,23
PROGRAMADO IDU LO QUE RESTA DEL 2019	71.922,13	PROGRAMADO IDU LO QUE RESTA DEL 2019	4,61
ALCALDÍAS LOCALES 2016 - 2019	544.283,37	UAERMV 2016 - 2019	15,80
TOTAL	1.392.724,01	PROCESO NUEVO	3,00
EXCEDENTE EJECUCIÓN PDD	192.724,01	TOTAL	78,64
		DÉFICIT EJECUCIÓN PDD	(21,36)

AVANCE DTM ESPACIO PÚBLICO Y CICLORRUTAS



Proyectos de Espacio Público y Ciclorrutas. Ficha de Proyecto

PLAZO - 15
MESES
INICIO 17-MAYO-2018
FIN 17-AGOS-2019

Conservación de Espacio Público y Ciclorrutas Grupo No. 4: IDU-1285-2018

- Valor total de la obra: \$ 10.222.626.069
- Valor Interventoría: \$1.240.043.915 (IDU-1286-2018)
- Estado: en ejecución
- %Ejecución Física = 54 %
- Valor Ejecutado: \$ 4.539.183.426,17
- Valor Facturado: \$ 4.056.580.570,00

LISTADO DE TRAMOS PRIORIZADOS GRUPO 4

ORDEN	TRAMO	COSTADO	LOCALIDAD
1	AV. Boyacá (Calle 56a sur) entre Avenida Carrera 24 y transversal 44 (Horario Diurno 7:00 – 17:00)	Occidental	Tunjuelito
1	Av. Boyacá (Transversal 60) entre Transversal 44 y Autopista Sur (Calle 45A Sur)	Occidental	Tunjuelito
2	AV. Manuel Cepeda Vargas (Diagonal 3) entre Avenida Américas (Calle 6) y Av. Ciudad de Cali (Carrera 86).	Occidental, Oriental	Kennedy
3	Av. Agoberto Mejía (Carrera 80) entre Avenida Américas (Calle 26 Sur) y Avenida Bosa (Calle 59 Sur) (Horario Diurno 7:00 – 17:00)	Occidental, Oriental	Bosa, Kennedy
4	Av. Contador (Cl 134) entre Autopista Norte (Cr 45) y Av. Boyacá (Cr 72) (Horario Diurno 7:00 – 17:00)	Norte, Sur	Suba
5	Obras Puntuales: Plaza de La Mariposa. Av. Colon (Calle 13) con carrera 13	Sur	Santafé
5	Obras Puntuales: Zona Bajo Puente. Diagonal 60Bis con carrera 1	Oriental	Chapinero
5	Obras Puntuales: Ciclorruta Parque Simón Bolívar, Cl. 53 con Av. del Congreso Eucarístico (Cr. 68)	Norte	Teusaquillo
5	Obras Puntuales: Autopista Norte (Carrera 45) entre Calle 145A y Calle 149 (Horario Diurno 7:00 – 17:00)	Occidental	Suba



Reversible Autopista Norte (carrera 45),

Emergencias:

Calle 45 entre la Carrera 7 y la Carrera 13
Carrera 11 entre calle 82 y calle 100

Ejecutado mayo-19
Espacio público: 74.249,76 m²
Ciclorruta: 2,80 Km

AV.CONTADOR CALLE 134

Proyectos de Conservación de Puentes Peatonales. Ficha de Proyecto

PLAZO - 17 MESES
INICIO 22-FEB-2018
FIN 21-JUL-2019

Conservación de Puentes Peatonales Grupo No. 2: IDU-1504-2017



- **Valor total de la obra:** \$ 13.253.432.714,00
- **Valor Interventoría:** \$ 1.522.182.360,00 (IDU-1531-2017)
- **Estado:** en ejecución.
- **% Ejecución Física = 93,89 %**
- **Valor Ejecutado:** \$ 11.595.612.275,00
- **Valor Facturado:** \$ 9.357.252.430,00

Ejecutado a mayo 2019 Puentes: 37
Espacio público: 16.807,70 m2

Convenios para el mejoramiento de la malla vial. Ficha de Proyecto

PLAZO - 12 MESES
INICIO 17-Dic-2018
FIN 16-Dic-2019

Contrato Interadministrativo para la limpieza de Vallados: IDU-1513-2018



VÍA SUBA-COTA



AUTONORTE CON CL 104
COSTADO ORIENTAL

- Fecha de Terminación contractual: 16 de Diciembre de 2019
- Valor total del Contrato: \$2,957,000,750,00
- ENTIDAD: EMPRESA AGUAS DE BOGOTÁ S. A. ESP
- Estado: en ejecución
- % ejecutado = 44,59%
- Vr Facturado = \$ 1.014.453.266,00

Ejecutado a mayo 2019
Limpieza de vallados: 46.563,30 m2

ALCANCE -
LIMPIEZA DE VALLADOS: EJE AMBIENTAL (PILETAS) , AUTONORTE, CALLE 26, SUBA-COTA,
CANALETAS CIUDAD BOLIVAR


Proyectos de Espacio Público y Ciclorrutas. Ficha de Proyecto

PLAZO - 11,5
MESES
INICIO 8-FEB-2018
FIN 22-Ene-2019

Conservación de Espacio Público y Ciclorrutas Grupo No. 3A: IDU-1542-2017



BICICARRIL CALLE 24 CARRERA 19



Carrera 13 con calle 59 - Esquina sur

- Valor total de la obra: \$7.676.140.442
- Valor Interventoría: \$1.026.891.362 (IDU-1571-2017)
- Estado: terminado en trámite acta de recibo final de obra.
- % Ejecución Física = 100%
- Valor Ejecutado: \$ 7.676.140.442,00
Valor Facturado \$ 6.908.373.310,00

Ejecutado

Espacio público: 48.380 m²
Ciclorruta: 6,47 Km
Bicicarriles: 1,83 Km
Zonas Bajo Puente: 15.651,62 m²

GRUPO	ORDEN DE PRIORIDAD	TRAMOS
A	1	Carrera 13 entre Calle 64 y 32 (costado ciclorruta) Incluye Plaza de Lourdes
	2	Carrera 11 entre Calle 100 y 64 (costado ciclorruta)
	3	Calle 85 entre 11 y Auto-Norte (ambos costados+ Bici carril + Plazoleta-CI 85 - Kr 15)
	4	Calle 23 - 24 entre Carrera 1 y 30 (Costado ciclorruta)

Proyectos de Espacio Público y Ciclorrutas. Ficha de Proyecto

PLAZO - 11
MESES
INICIO 22-FEB-2018
FIN 21-Ene-2019

Conservación de Espacio Público y Ciclorrutas Grupo No. 3C: IDU-1538-2017



Avenida Suba entre Carreras 91 y 104



Avenida Ciudad de Cali entre Calles 90 y 167, costado oriental



- Valor total de la obra: \$ 9.117.879.465
- Valor Interventoría: \$1.038.909.508 (IDU-1575-2017)
- Estado: terminado y en etapa de liquidación
- %Ejec = 100%
- Valor Ejecutado: \$ 9.115.865.232,00
- Valor Facturado: \$ 8.660.071.970,00

Ejecutado
Espacio público: 127.642,85 m²
Ciclorruta: 16,10 Km
Zonas Bajo Puente: 11.957,01 m²



Av. Chile entre KR 96 Y KR 102

C	1 →	Av. Boyacá entre Calle 26 y 75 (costado ciclorruta)
	2 →	Av. Ciudad de Cali entre Calle 26 y 90 (costado ciclorruta)
	3 →	Av. Ciudad de Cali entre Calle 90 y 168 (costado oriental)
	4 →	Av. Ciudad de Cali entre Calle 90 y 168 (costado occidental)
	5 →	Av. Suba entre Carrera 91 y 104 (costado sur)
	6 →	Av. Suba entre Carrera 91 y 104 (costado norte)


Conservación de Espacio Público y Ciclorrutas Grupo No. 3B: IDU-1546-2017

B	➔	AV. CIUDAD DE CALI entre Calle 26 y Calle 6 (Remates)
	➔	AUTOPISTA SUR entre Limite con Soacha y Av. Boyacá (Remates)
	➔	AV. BOSA entre Autopista Sur y Av. Agoberto Mejía (Remates)
	➔	AV VILLAVICENCIO entre Autopista Sur y Carrera 78 (En ejecución)
	➔	CALLE 63 SUR entre Autopista Sur y Carrera 79 B (En ejecución)


- Valor total de la obra: \$ 9.115.560.209
- Valor Interventoría: \$ 1.298.636.930 (IDU-1570-2017)
- Estado: terminado y en proceso de liquidación
- %Ejecución Física = 100%
- Valor Ejecutado: \$ 9.112.450.071,00
- Valor Facturado: \$ 6,656,653,015,00



Autopista Sur – Sector Pavco



Av Ciudad de Cali entre Calle 26 y Calle 24C



Autopista Sur frente Frigorífico

Ejecutado
Espacio Público:
123.183,61 m²
Ciclorruta: 7,96 Km
Zonas Bajo Puente:
13.860 m²

Proyectos de Espacio Público y Ciclorrutas. Ficha de Proyecto

PLAZO - 13
MESES
INICIO 26-FEB-2018
FIN 01-ABRIL-2019

Atención de Puntos Críticos para la seguridad vial, ciclo-usuarios y peatones: IDU-1558-2017

Recursos de la SDM
Recursos de Adición Interventoría
– IDU y CONTRATISTA

Puntos Críticos para Intervención inmediata	Localización	Valor de la medida
1 TV 79D ENTRE CL 70 SUR Y CL 86C SUR	BOSA	\$ 216.125.101
2 KR 87C POR TV 87J	BOSA	\$ 45.127.688
3 KR 87C POR CL 73 SUR	BOSA	\$ 166.448.738
4 TV 86B ENTRE CL 62 SUR Y CL 58 SUR	BOSA	\$ 80.934.080
5 CL 70 BIS SUR POR KR 80	BOSA	\$ 33.946.397
6 TV 88I ENTRE CL 56 SUR Y CL 51 SUR	BOSA	\$ 40.569.495
7 AC 72 POR KR 51	BARRIOS UNIDOS	\$ 5.888.901
8 AK 1 ENTRE CL 72A SUR Y CL 72 SUR AVENIDA CARACAS CON CALLE 71G SUR	CIUDAD BOLIVAR	\$ 13.720.857
9 DG 73B SUR POR TV 27B	CIUDAD BOLIVAR	\$ 57.933.710
10 DG 69A SUR POR KR 18R	CIUDAD BOLIVAR	\$ 64.326.577
11 CL 66 BIS SUR CON KR 18Z Y TV 18Y CON CL 66A SUR CARRERA 19BIS CON CALLE 66A SUR	CIUDAD BOLIVAR	\$ 269.285.090
12 CL 24 POR KR 57	TEUSAQUILLO	\$ 68.286.969
13 CL 41 SUR POR TV 78 O TV 74C	KENNEDY	\$ 88.415.683
14 CL 41G SUR POR KR 78	KENNEDY	\$ 91.421.091

Puntos Críticos que requieren Estudios y Diseños	Localización	Valor de la medida
15 DG 2 POR AK 80 Y CL 26 SUR	KENNEDY	\$ 382.450.839
16 AV 1 DE MAYO ENTRE AK 68 Y AV BOYACA	KENNEDY	\$ 222.278.024
17 CL 53 SUR POR AK 80	KENNEDY	\$ 37.856.609
18 CL 58 SUR POR AK 80	KENNEDY	\$ 227.377.985
19 KR 10 POR AC 26	SANTA FE	\$ 162.199.934
20 CL 13 , KR 7, KR 10 Y CL 7	SANTA FE	\$ 437.674.534
21 AC 100 POR AK 19	USAQUEN	\$ 93.915.363
22 AUTONORTE POR CL 170	USAQUEN	\$ 111.883.591
23 AV 1 DE MAYO POR KR 24	RAFAEL URIBE	\$ 455.376.369
24 CL 80 POR KR 22 Y AUTONORTE ENTRE CL 80 Y AV NQS	CHAPINERO	\$ 323.054.900
25 AK 80 POR CL 63 SUR	BOSA	\$ 303.816.983
26 KR 79C POR CL 63 SUR	BOSA	\$ 101.172.723
27 CL 63 SUR ENTRE KR 89B Y KR 104	BOSA	\$ 511.289.418
28 KR 87C POR CL 62 SUR	BOSA	\$ 182.334.362
29 KR 81G POR CL 63 SUR	BOSA	\$ 136.499.921
30 KR 88C POR CL 72 SUR	BOSA	\$ 223.963.176
31 KR 87C POR CL 59C SUR	BOSA	\$ 169.914.377
32 KR 103 ENTRE AC 26 Y CL 13	FONTIBON	\$ 975.334.205
33 KR 50 ENTRE AV NQS Y DG 39A SUR	ANTONIO NARIÑO	\$ 300.782.363
34 KR 18X NO 68C SUR 02	USME	\$ 201.924.796



- Valor total de la obra: \$6.891.737.369
- Valor Interventoría: \$1.086.011.728 (IDU-1544-2017)
- Estado: terminado en trámite acta de recibo final de obra.
- Avance:
- %Ejec= 100%
- Valor Ejecutado: \$ 5.577.014.949,00
- Valor facturado= \$ 3.690.907.952,00



2018 KR 103 ENTRE AC 26 Y CL 13.

Ejecutado Puntos críticos = 11.848,80 m²
Cicloruta: 2,62 Km

Proyectos de Conservación de Puentes Peatonales.

Conservación de Puentes Peatonales Grupo No. 3: IDU-1505-2017



Puente Peatonal No. 42 Av. Medellín Kra 71
Centro Comercial Titán
Antes de actividades lavado baranda tubular rampa de acceso costado sur.
Actividad Nocturna.

EJECUTADO
ESPACIO PÚBLICO: 10.742 M2
PUENTES: 3

Paseo de Los Libertadores por CL 105
Paseo de Los Libertadores por CL 114ABIS
Paseo de Los Libertadores por CL 125

- **Valor total de la obra:** \$ 4,694,708,517
- **Valor Interventoría:** \$ 708,247,064 (IDU-1532-2017)
- **ESTADO:** terminado y trámite acta de recibo final de obra
- Esta en Proceso Sancionatorio, por Incumplimiento
- **%Ejecución Física: 61,00 %**
- **Valor ejecutado: \$ 1.913.208.381**
- **Valor Facturado: \$ 572.111.909**

PLAZO - 8
MESES
INICIO 28-feb-18
FIN 20-Ene-2019

CANTIDAD	CORREDOR
21	Auto norte
14	Cl 26
15	Cl 80
50	TOTAL

Proyectos de Conservación de Puentes Peatonales. Ficha de Proyecto

PLAZO - 11 MESES
INICIO. 1-mar-2018
FIN. 07-FEB-019

Conservación de Puentes Peatonales Grupo No. 4: IDU-1509-2017



Ejecutado
ESPACIO PÚBLICO: 79.327,44 M2
PUNTES: 22

CANTIDAD	CORREDOR
11	Américas
5	Suba
4	Caracas
18	NQS Sur
20	NQS Norte
58	TOTAL

- **Valor Inicial del Contrato:** \$ 4,287,518,135
Valor de la Adición: \$2,270,238,471
- **Valor Interventoría:** \$ 708,247,064 (IDU-1534-2017)
- **ESTADO:** terminado y en proceso de liquidación
- Se prorrogó por tres(3) meses.
- % de Ejecución = 99,53%.
- Valor Ejecutado = \$ 6,422,895,326,00
- Valor Total Facturado = \$ 4,980,436,417,00

Av. de las Américas por Av. de la Constitución (costado Oriental)
Av. Transversal de Suba por TV 84
Avenida Ciudad de Quito por DG 39 Sur
Av. Ciudad de Quito por CL 65
Av. Ciudad de Quito por CL 63G

**ALCANCE
PUENTES
PEATONALES Y
ESPACIO PÚBLICO
ASOCIADO
MANTENIMIENTO**

Proyectos de Espacio Público. Ficha de Proyecto

PLAZO - 13
MESES
INICIO 1-FEB-2018
FIN 1-MAR-2019

Conservación de Espacio Público – Paraderos del SITP Grupo No. 3D: IDU-1540-2017

Recursos aportados
por Transmilenio S.A



COD	LOCALIDAD	ALCANCE REAL DE CANTIDAD DE PARADEROS
1	USAQUEN	9
2	CHAPINERO	5
3	SANTA FE	14
4	SAN CRISTOBAL	18
5	USME	11
6	TUNJUELITO	7
7	BOSA	17
8	KENNEDY	15
9	FONTIBON	6
10	ENGATIVA	11
11	SUBA	11
12	BARRIOS UNIDOS	4
13	TEUSAQUILLO	7
14	LOS MARTIRES	6
15	ANTONIO NARIÑO	10
16	PUENTE ARANDA	9
17	CANDELARIA	2
18	RAFAEL URIBE URIBE	10
19	CIUDAD BOLIVAR	15

187

META 187 Paraderos

ALCANCE -
ESPACIO PÚBLICO
DIAGNOSTICOS
ESTUDIOS Y DISEÑOS
MANTENIMIENTO
REHABILITACION

- Valor total del Contrato: \$ 6.440.775.045
- Valor Interventoría: \$ 1.058.902.616
- ESTADO: terminado y en liquidación
- % Ejec = 100 %
- Valor Ejecutado= \$ 4.365.056.844,00

**Ejecutado
ESPACIO PÚBLICO: 13.374,76 M2**

Proyectos de Espacio Público y Ciclorrutas. Ficha de Proyecto

PLAZO - 17
MESES
INICIO 25-SEPT-2017
FIN 23-FEB-2019

Conservación de Espacio Público y Ciclorrutas Grupo No. 2: IDU-1257-2017



Carrera 9 entre Calles 21 y 22, costado occidental.



Carrera 15 entre Calles 97 y 98, costado occidental.

Carrera 19 entre Diagonal 97 y Calle 161 /
Calle 161 entre Carrera 19 y Carrera 15
Carrera 15 entre Calle 72 y 88

Carrera 9 entre Calle 19 y Calle 25
Calle 42 Sur entre Transversal 78H y
Carrera 78K Bis (RAPS Kennedy)

- **Valor total de la obra:**
\$ 10.134.497.011

Valor Interventoría: \$1.177.249.996
(IDU-1287-2017)

- **Estado:** terminado y en proceso de liquidación.
- **%Ejecución Física = 100%**
- **Valor Ejecutado: \$ 9.801.336.911,00**
- **Valor Facturado: \$ 7.255.938.997,00**

Ejecutado
Espacio Público: 31.151,79 m²
Ciclorruta: 4.92 Km

REVITALIZACIÓN EJE AMBIENTAL

Contrato IDU-1762-2015

• Espacio Público



Plazoleta ICETEX
(Carrera 3 con Calle 18)



Plazoleta Ramal Carrera 3
entre la Calle 19 y la Calle 17.

PLAZO - 16
MESES
INICIO 05-ENE-2016
FIN 04-MAYO-2017

- **Valor total de la obra:**
\$ 8.094.878.071
- **Valor Interventoría:** \$921.384.146
(IDU-1776-2015)
- **Estado:** liquidado
- **%Ejecución Física = 100%**
- **Valor Ejecutado espacio público:**
\$641,919,400

Ejecutado
Espacio Público: 2.120 m2

Contrato de Obra IDU-1862-2014

Bicicarriles Grupo 2

PLAZO - 16
MESES
INICIO 05-ENE-2016
FIN 04-MAYO-2017



Fucha - tramo 1. Cra 68 B Bis con Av. Américas.



Fucha - tramo 3A. Transversal 68 A entre calle 3 y 2



Fucha - tramo 2. Cra 68 B Bis entre calle 4 y calle 3

- **Valor total de la obra:**
\$ 23.273.687.885
- **Valor Interventoría:** \$3.346.945.489
(IDU-1890-2014)
- **Estado:** liquidado
- **%Ejecución Física = 100%**
- **Valor Ejecutado: \$23.273.687.885,00**

Ejecutado
Espacio Público: 10.146 m2
Ciclorruta: 4,84 Km

Contrato de Obra IDU-1129-2016

Mantenimiento , mejoramiento, adecuación y rehabilitación de espacio público

PLAZO - 8 MESES
INICIO 31-ENE-2017
FIN 30-SEPT-2017



Tramo 1. Limite con Soacha- Av Santafé



Tramo 2. Av Santafé entre calle 78 sur y calle 43 sur

- **Valor total de la obra:**
\$ 5.124.010.468
- **Valor Interventoría:** \$854.588.553
(IDU-1131-2016)
- **Estado:** terminado y en proceso de liquidación
- **%Ejecución Física = 100%**
- **Valor Ejecutado: \$4.258.293.995,00**

Ejecutado
Espacio Público: 129.236,16 m²
Ciclorruta: 7,69 Km

Contrato de Obra IDU-935-2016

Acciones Populares Grupo 2

PLAZO - 9 MESES
INICIO 23-NOV-2016
FIN 23-AGO-2017



ENGATIVA: CALLE 64 ENTRE KR 114 Y KR 127, ESPACIO PUBLICO Y MANTENIMIENTO VIAL

- **Valor total de la obra:**
\$ 7.111.394.921
- **Valor Interventoría:** \$865.976.036 (IDU-936-2016)
- **Estado:** terminado y en trámite acta de recibo final de obra
- **%Ejecución Física = 100%**

Ejecutado
Espacio Público: 6.265,01 m2

ESPACIO PÚBLICO Y CICLORRUTAS



ESTADO PROCESO NUEVO

PROGRAMA	No. CONTRATOS	ESTADO	FECHA PREVISTA DE RADICACION EN DTPS
ESPACIO PUBLICO Y CICLORRUTAS	2	Devuelto DTS con observaciones. En ajuste meta física por cambio de priorización.	23-08-2019 según DTP



PROYECTADO
Espacio Público: 295.881,87 m2

PROYECTADO
Ciclorruta: 17,01 Km

PRIORIZACION PROCESO NUEVO

TRAMOS GRUPO F	COSTADO	LOCALIDAD
Avenida Calle 170 entre Avenida Boyacá y Carrera 8	Costado Ciclorruta	Suba y Usaquén
Avenida Suba entre Calle 127 y Avenida Calle 80	Oriental y Occidental	Suba y Barrios Unidos
Avenida Carrera 28 entre Calle 34 y Avenida Carrera 30	Oriental y Occidental	Teusaquillo
Avenida NQS entre Carrera 53 y Avenida Calle 26	Oriental y Occidental	Teusaquillo
Carrera 15 entre calle 92 y Calle 93B	Oriental y Occidental	Chapinero
Deprimido CR. Calle 26 Costado Oriental Av. Boyacá.	Separador Central	Engativá, Fontibón

TRAMOS GRUPO G	COSTADO	LOCALIDAD
Avenida Calle 13 entre Avenida Caracas y Avenida las Américas	Norte, Sur	Los Mártires y Puente Aranda
Avenida NQS entre Avenida Calle 26 y Calle 8 Sur	Oriental y Occidental	Teusaquillo, Los Mártires, Puente Aranda
Avenida Carrera 100 entre Calle 26 y Calle 22	Occidental y Oriental	Fontibón
Avenida Villavicencio entre Avenida Caracas y Avenida Boyacá	Norte, Separador	Tunjuelito
A. P. Calle 63 Sur entre Carrera 80 y Carrera 80B Bis	Oriental, Occidental	Bosa