

INFORME RENDICIÓN DE CUENTAS LOCAL TUNJUELITO 2023



Rendición de Cuentas

del **Nodo Sector Movilidad Distrital**

La **BOGOTÁ**
que estamos construyendo



SECRETARÍA DE
MOVILIDAD



¿Qué es la rendición de cuentas?

“La rendición de cuentas es un proceso que busca la transparencia de la gestión de la Administración Pública, y la adopción de los principios de Buen Gobierno, eficiencia, eficacia y transparencia en todas las actuaciones del servidor público”. (Ley 1757 de 2015 art. 48).



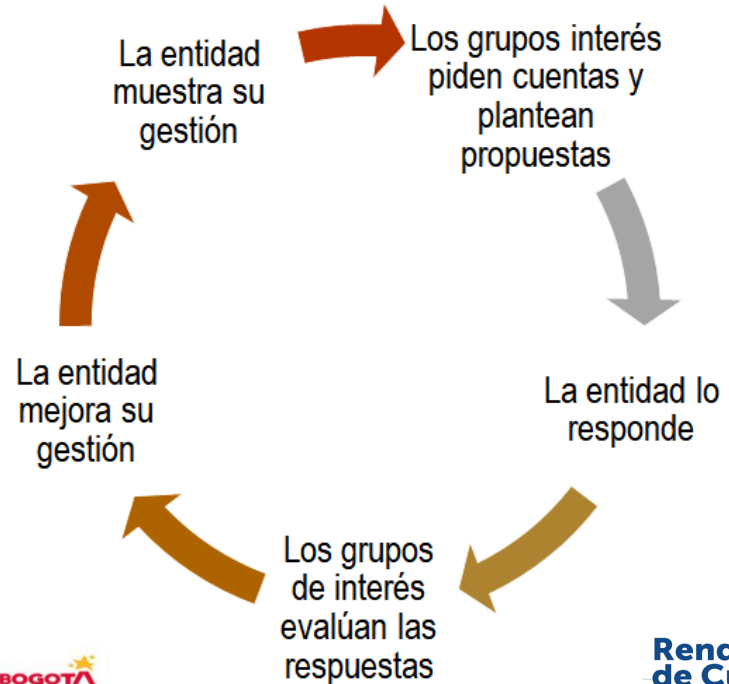
Bogotá
siempre mucho que contar

Participa en el
Encuentro Ferial de Rendición de Cuentas
del **Nodo Sector Movilidad Distrital**
EN **TUNJUELITO**

19 de julio  9:00 a.m.  Dg. 48 Sur #51-59
Salón Comunal Venecia 

Juntos construimos una mejor movilidad
Inscríbete [aquí](#)

YO SI PARTICIPO



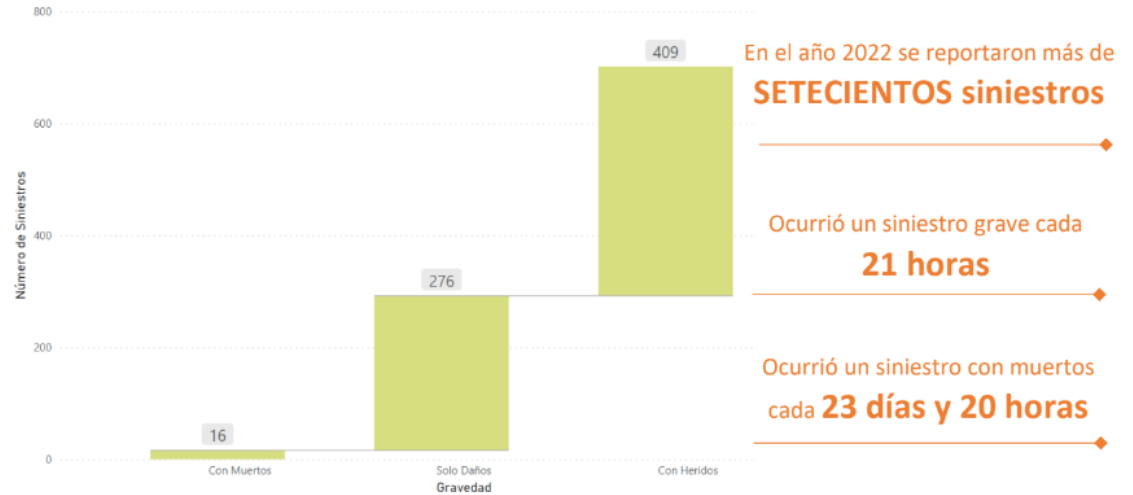
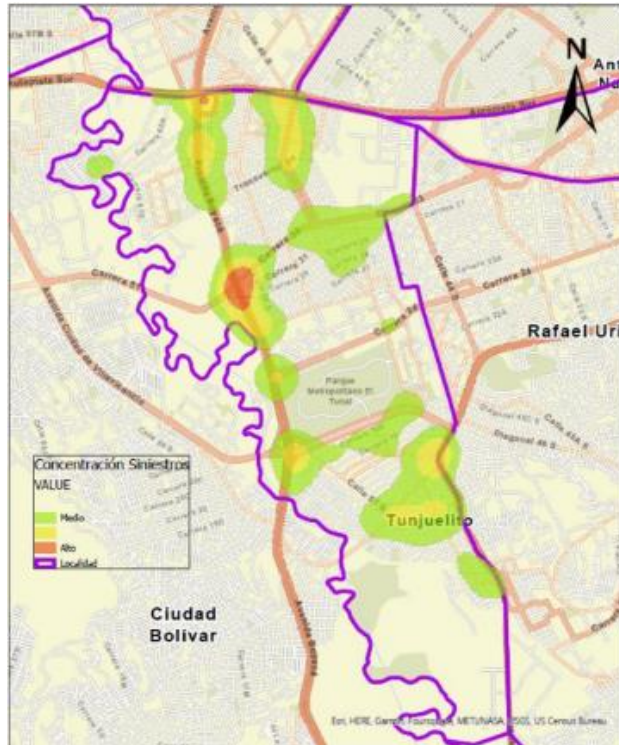
CONTENIDO

1. Siniestralidad vial
2. Inversión Presupuestal
3. Niñas y niños primero
4. Señalización
5. Semaforización
6. Control de tránsito y transporte
7. Acciones de gestión en vía
8. Planes de Manejo de Tránsito - PMT
9. Infraestructura
10. Transporte privado
11. Bicicleta y Peatón
12. Gestión Social
13. Acciones pedagógicas en seguridad vial
y cultura ciudadana
14. Observatorio de Movilidad de Bogotá
15. Centro de Gestión del Tránsito - CGT
16. Transparencia



1. Siniestralidad vial

En el año 2022 la localidad de Tunjuelito reportó 701 siniestros de tránsito, de los cuales el 60% fueron siniestros graves (al menos un lesionado o víctima fatal en el siniestro).



Fuente: SIGAT; Fecha de consulta 15/03/2023; Fecha de corte 13/03/2023; Indicador 30 días; *Datos Preliminares

Tunjuelito es una de las localidades con un buen indicador de vidas salvadas por siniestros de tránsito en 2022, **2 vidas salvadas** con respecto al 2019

2. Inversión presupuestal

En el marco del programa Movilidad segura, sostenible y accesible del Plan de Desarrollo Distrital “*Un Nuevo Contrato Social y Ambiental para la Bogotá del Siglo XXI*”, se ejecutaron **2 proyectos** en la localidad en el año 2022 con inversión territorializada.

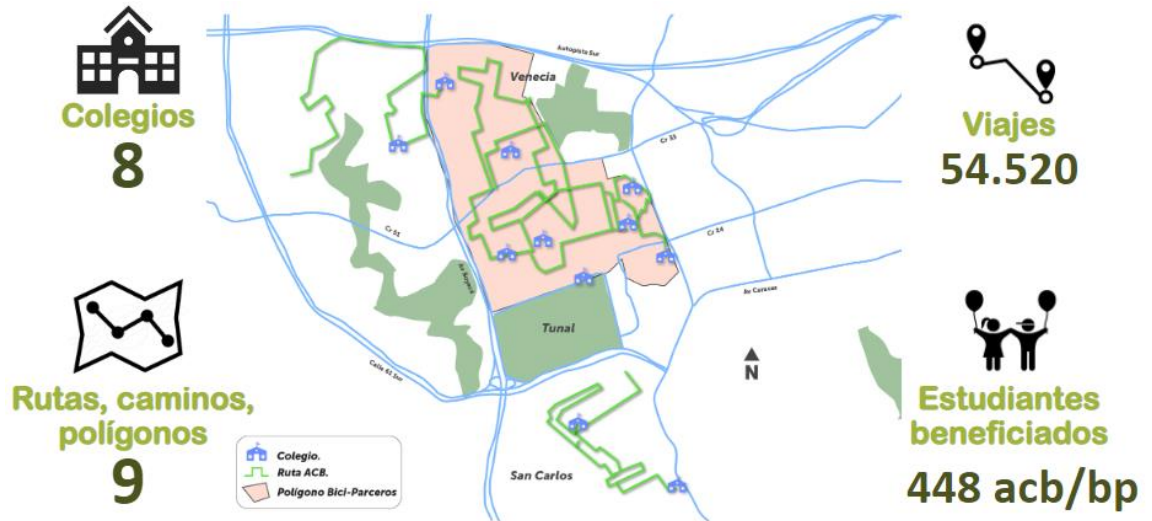
PROYECTOS	RESERVA- EJECUTADO	VIGENCIA- EJECUTADO
Consolidación del programa niñas y niños primero para mejorar las experiencias de viaje de la población estudiantil en Bogotá (Al Colegio en Bici, Ciempiés, Ruta Pila)	\$327.168.133,00	\$172.737.106,00
Implementación de señalización para mejorar las condiciones de seguridad vial, movilidad y accesibilidad en Bogotá (Medidas de pacificación, mantenimiento señales verticales, sistemas de contención vehicular, implementación señales verticales, zonas escolares, pasos peatonales, demarcación Km-carril)	\$10.891.854,00	\$161.681.018,00
TOTAL	\$338.059.987,00	\$334.418.124,00

3. Niñas y niños primero

Mejora la experiencia de viaje de niñas, niños y adolescentes en edad escolar, mediante el acompañamiento a caravanas a pie y en bici y la supervisión a polígonos por parte del personal de guías y monitores de la SDM.

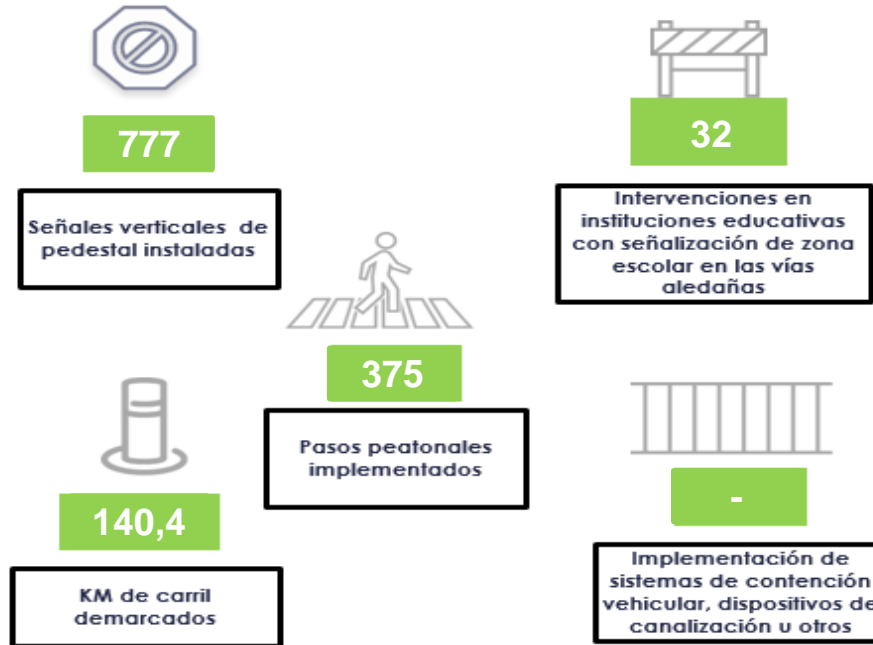
ACCIONES CLAVE

- ACB implementó 8 rutas de confianza en 6 instituciones educativas, adicionalmente con bici-parceros se operó un polígono en la jornada tarde beneficiando a 5 colegios.
- La estrategia Guardacaminos se presentó a 12 instituciones educativas, de las cuales sensibilizó y estableció la operación en el colegio Isla del Sol.



4. Señalización

Se busca mejorar las condiciones de seguridad vial, movilidad y accesibilidad para todos los usuarios de la vía, a través de las mejoras al sistema de señalización en Bogotá D.C. En Tunjuelito durante el año 2022 se realizó lo siguiente:



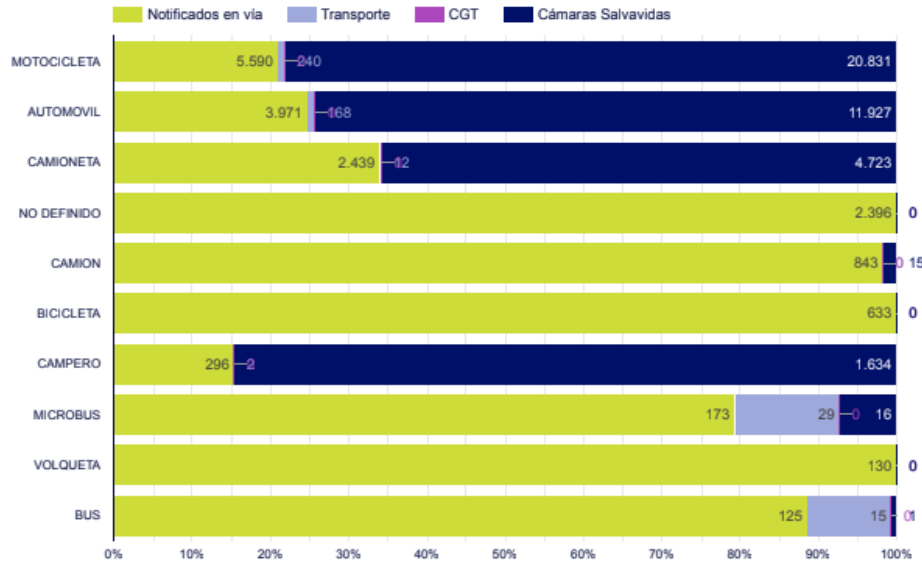
5. Semaforización

Como parte de la implementación del Sistema de Semaforización Inteligente – SSI, se instalaron 28 intersecciones semaforizadas en la ciudad de Bogotá D.C. Para la localidad de Tunjuelito las intervenciones de intersecciones semaforizadas durante 2022 fueron:

Dirección	Intervención	Dirección	Intervención
TV 66A x CL 59C S	NUEVA	KR 10 x AC 51 S	MODIFICACIÓN PMT
TV 66A x CL 59C S	OPTIMIZACIÓN	KR 9 x AC 51 S	MODIFICACIÓN PMT
TV 66A x CL 59C S	REPROGRAMACIÓN	KR 9 x AC 51 S	MODIFICACIÓN PMT
KR 9 x AC 51 S	MODIFICACIÓN PMT		

6. Control de tránsito y transporte

Para la localidad de Tunjuelito, en el año 2022 hubo un total de 56.369 comparendos, de los cuales se muestran los registros de la cantidad de comparendos por medio de imposición; la cantidad de comparendos por tipo de vehículo y el top de las cinco (5) infracciones.



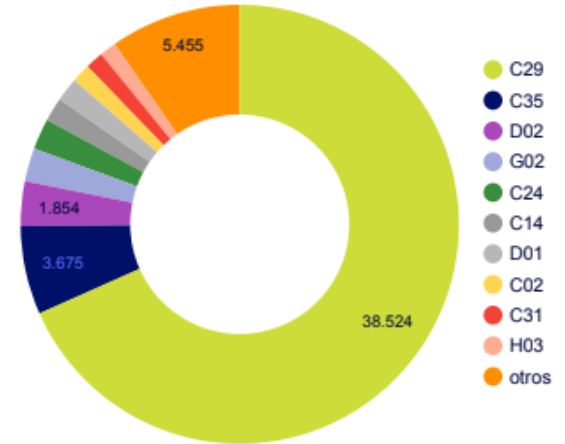
TOTAL
56.369

Notificados en Vía
16.744

Transporte
478

Cámaras CGT
0

Cámaras Salvavidas
39.147



C29: Exceso de velocidad
 C35: Revisión técnico-mecánica
 D02: Conducir sin seguros
 G02: Peatones y ciclistas
 C24: Conducir moto sin normas

Equivalente* al
78%
del total
impuesto

7. Acciones de gestión en vía

1

**PILOTO CL 67B Sur x KR 62
Puente Río Tunjuelo - barrio Isla del Sol**

1

Objetivo 1: Mejorar los tiempos de viaje de los usuarios de la Calle 67B Sur a la altura de la Carrera 62, Puente sobre el Río Tunjuelo en el Barrio Isla del Sol, sentido W-E, y N-E, mediante la implementación de una canalización complementaria al pontón.

HMD - AM-PM 6:00 - 9:00 AM y 17:00 - 20:00 hrs
Mejora del 20 % en la velocidad
Disminución de 6 minutos en tiempos de recorrido, por mitigación de los conflictos por entrecruzamiento.

1



ANTES



DESPUÉS



REDISEÑO GEOMÉTRICO PUENTE RÍO TUNJUELO B. ISLA DEL SOL

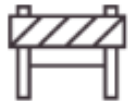


UBICACION UNIDADES GRUPO GOGEV PTE RÍO TUNJUELO B. ISLA DEL SOL

8. Planes de Manejo de Tránsito - PMT

En Tunjuelito durante 2022, se atendieron 1.565 solicitudes de PMT que equivalen al 3% del total de PMT atendidos en Bogotá. Sobre los PMT locales, 86% son PMT para obras de infraestructura y 14% son PMT para obras de infraestructura de servicios públicos.

62.235 PMT BOGOTÁ
(01 ene- 31 dic 2022)



3%

1.565

PMT ATENDIDOS



86%

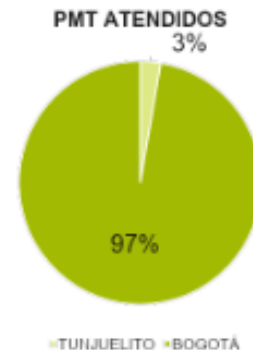
1.349*

PMT para obras de infraestructura

14%

216**

PMT para obras de infraestructura de servicios públicos



*COI: Consolidado de obras de infraestructura
**COOS: consolidado de obras de infraestructura de Servicios Públicos

9. Infraestructura

Se busca formalizar infraestructura y accesibilidad, y fortalecer los procesos relacionados con el diseño geométrico, la estructuración del componente de estacionamientos, estudios de tránsito (ET) y auditorías en seguridad vial. En Tunjuelito se muestran los ET radicados en 2022.



- Ciclo Alameda medio Milenio CMM
- Redes peatonales Grupo B - Red Venecia

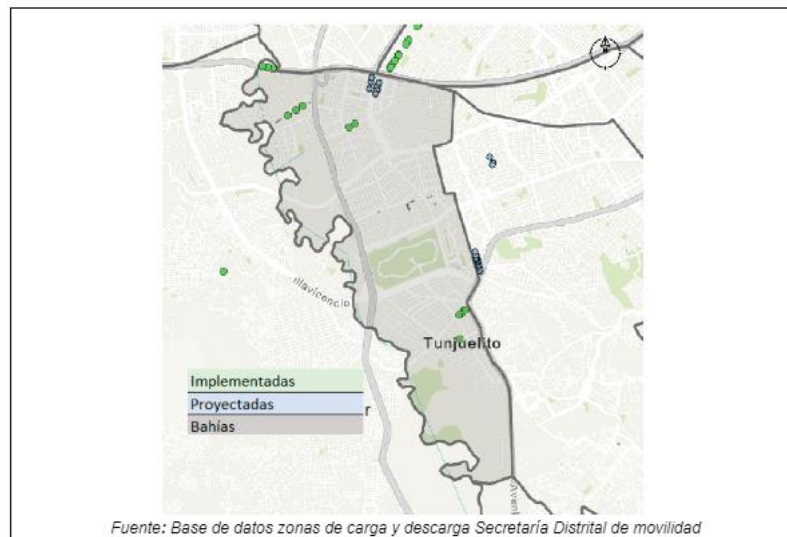
0
ESTUDIOS DE
TRÁNSITO APROBADO

2
ESTUDIO DE
TRÁNSITO EN
REVISIÓN

10. Transporte privado

En 2022 la SDM avanza con la ejecución del contrato interadministrativo 2021-2470 con la TTSA para la implementación, administración, operación, explotación y control de la operación pública del estacionamiento en vía en las áreas y/o segmentos viales autorizados.

No existe actividad registrada y/o información disponible para esta localidad de ZPP en 2022



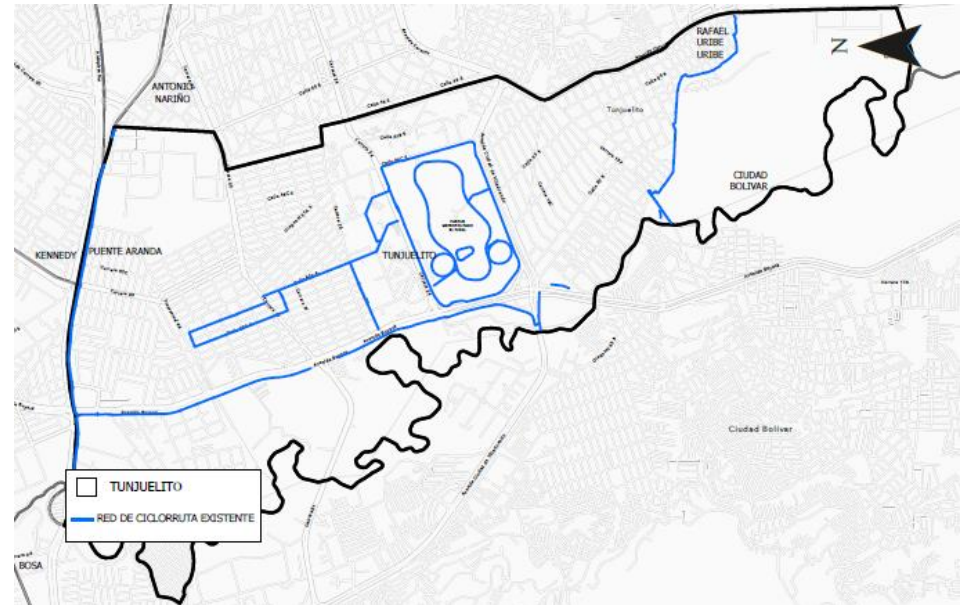
Zonas en Bogotá	Total	Zonas en Tunjuelito	Total
Implementadas	152	Implementadas	10
Proyectadas	88	Proyectadas	7
Bahías	134	Bahías	13

11. Bicicleta y Peatón

En 2022 se inició la formulación de la Política Pública del Peatón, según lo establecido en el Decreto Distrital 836 de 2022, se completó la fase preparatoria y se dio paso a la fase de agenda pública, y se está construyendo el diagnóstico partiendo del proceso de participación ciudadana.

ACCIONES CLAVE

- 40 jornadas de registro bici, con un total de 2.653 bicicletas registradas
- 19 Km de ciclorrutas, equivalente al 3% de la red del Distrito
- 7 IED con ciclo parqueaderos, con un total de 638 cupos
- 14 ciclotalleres en la localidad



12. Gestión social

La Oficina de Gestión Social mediante sus Centros Locales de Movilidad-CLM, promueve la participación activa e incidente de la ciudadanía en los territorios a partir de diversos escenarios de participación. En 2022 se realizaron las siguientes acciones en Tunjuelito:

EJE ESTRATÉGICO	ACCIÓN GENERADORA	# ACT.	# PART.
EJE 1	Jornadas de divulgación / jornadas de información / jornadas de socialización / procesos de formación / acciones de cualificación institucional	243	1619
EJE 2	Acciones de reconocimiento territorial / protocolos de conflictos en vía / gestión de requerimientos de impactos negativos / caracterización territorial o socioeconómica	31	16
EJE 3	Escenarios de coordinación institucional / escenarios de diálogo y participación ciudadana / reuniones para el control social de proyectos / registro bici / atención local	205	2082
EJE 4	Rendición de cuentas / audiencias públicas y diálogos ciudadanos / gestión del seguimiento y control ciudadano	7	129
EJE 5	Estrategias con enfoques diferenciales / reuniones interinstitucionales / instancias de participación / gestión de información interinstitucional	198	0

13. Acciones pedagógicas en seg. vial y cultura ciudadana

En el año 2022, en la localidad de Tunjuelito se desarrollaron 30 acciones pedagógicas en educación vial en las cuales participaron 3.131 personas, sin información de género reportado.

30 Acciones pedagógicas.

3.131 personas sensibilizadas en las diferentes actividades

8 Acciones pedagógicas en vía

22 Actividades en instituciones educativas



14. Observatorio de Movilidad de Bogotá

El Observatorio de Movilidad de Bogotá D.C. es un espacio web con información abierta que le permite a los ciudadanos interactuar y consultar reportes, análisis, indicadores y estadísticas sobre el comportamiento de la movilidad en la ciudad. Se puede acceder a información oficial, detallada, confiable, oportuna, sencilla y de fácil acceso.



Consúltalo en: <https://observatorio.movilidadbogota.gov.co/>

15. Centro de Gestión del Tránsito - CGT

El CGT cuenta con la visual de más de 200 Cámaras de monitoreo sobre la red vial de Bogotá, procurando las mejores condiciones de transitabilidad y gestionando los incidentes para su pronta atención con las demás Entidades de Emergencia del Distrito.

ESTA LOCALIDAD CUENTA CON:		DURANTE EL 2022 SE INSTALÓ
	3	
	CÁMARAS DE MONITOREO DEL TRÁNSITO	1 NUEVA

Muévete bien informado



con toda la información
de la **movilidad** a través
de la cuenta

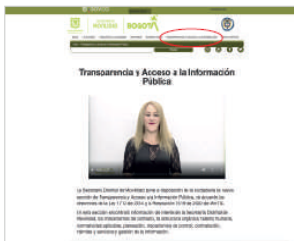
@BogotaTransito 



16. Transparencia

Para la Secretaría Distrital de Movilidad es fundamental la generación de mecanismos de confianza entre la ciudadanía y la Entidad, para consolidar la eficiencia del valor público y los elementos de consolidación de un gobierno abierto y una gestión pública efectiva.

1. <https://www.movilidadbogota.gov.co/web/>



2. **Pestaña de Transparencia y Acceso a la información:**
En esta sección encontrará información de interés de la Secretaría Distrital de Movilidad, los mecanismos de contacto, la estructura orgánica, talento humano, normatividad aplicable, planeación, mecanismos de control, contratación, trámites y servicios y gestión de la información.

3. **Contenido Pestaña de Transparencia y acceso a la información**

Información mínima obligatoria
1. Información de la entidad
2. Normativa
3. Contratación
4. Planeación, Presupuesto e Informes
5. Trámites
6. Participa
7. Datos abiertos
8. Información específica para Grupos de Interés
9. Obligación de reporte de información

Canal telefónico:

1. Centro de Contacto de Movilidad PBX: (601) 364-94-00 opción 2 ✓ Línea 195

Canal Virtual:

1. Página Secretaría Distrital de Movilidad: <https://www.movilidadbogota.gov.co/web/sdqg>
2. Correo Institucional: Bogotá te escucha
3. SuperCADE Virtual: <https://supercade.bogota.gov.co/>
4. Correo para otras peticiones y trámites: contactociudadano@movilidadbogota.gov.co
5. Bogotá Te Escucha <https://bogota.gov.co/sdqg/>

Redes Sociales:

1. Facebook: <https://www.facebook.com/secretariamovilidadbogota>
2. Twitter: <https://twitter.com/SectorMovilidad>
3. Instagram: <https://www.instagram.com/sectormovilidad/>

Canal Presencial:

1. Ventanillas de radicación de la sede de Calle 13 y Paloquemao
2. En los Centros Locales de Movilidad, los cuales se encuentran ubicados en todas las Alcaldías Locales.
3. RED CADE de Movilidad, ubicados en los SuperCADE de 20 de Julio, Américas, Suba, Bosa y Fontibón.

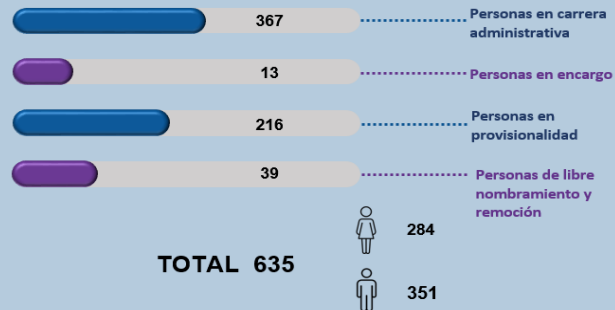
Caracterización TALENTO HUMANO SDM

ESTRUCTURA POR NIVEL JERÁRQUICO

	NÚMERO DE EMPLEOS	EMPLEOS PROVISTOS
DIRECTIVO	36	33
ASESOR	10	6
PROFESIONAL	378	352
TÉCNICO	188	180
ASISTENCIAL	68	64
TOTAL	680	635



TIPO DE VINCULACIÓN



5. CONTRATISTAS - PRESTACIÓN DE SERVICIOS

Caracterización

GÉNERO	NÚMERO DE CONTRATISTAS
CISGÉNERO	1077
OTRO	387
TRANS FEMENINO	17
TRANS MASCULINO	13
EN BLANCO	7
TOTAL	2008



5. CONTRATISTAS - PRESTACIÓN DE SERVICIOS

Grupo etario

GÉNERO	NÚMERO DE CONTRATISTAS
20 - 29	541
30 - 39	887
40 - 49	384
50 - 59	147
60 - 69	41
70 O MAS	1
NO REGISTRA	7
TOTAL	2008

Pertenencia étnica

ÉTNIA	NÚMERO DE CONTRATISTAS
AFROCOLOMBIANO O AFRODESCENDIENTE	24
PALENQUERO	2
PUEBLOS INDIGENAS	9
EN BLANCO	1073
TOTAL	2008



GRACIAS

Rendición de Cuentas

del **Nodo Sector Movilidad Distrital**



La **BOGOTÁ**
que estamos construyendo

idu



UMV
UNIDAD DE MOVIMIENTO VIAL

LA TERMINAL
BOGOTÁ



SECRETARÍA DE
MOVILIDAD

BOGOTÁ