

# **EVIDENCIAS MESA DE PACTOS**

LOCALIDAD DE LOS MÁRTIRES

MAYO DE 2023

# Malla vial Los Mártires

Malla vial Bogotá

▲ 373

Km-carril

Con estado

372

Km-carril

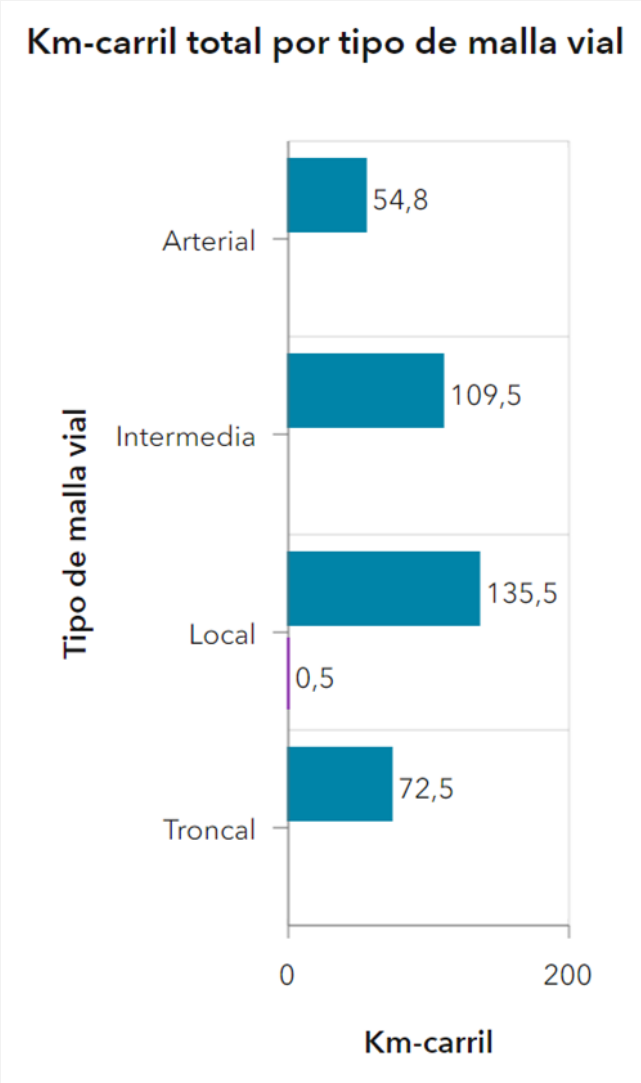
◀ Con ... ▶

Malla vial Urbana

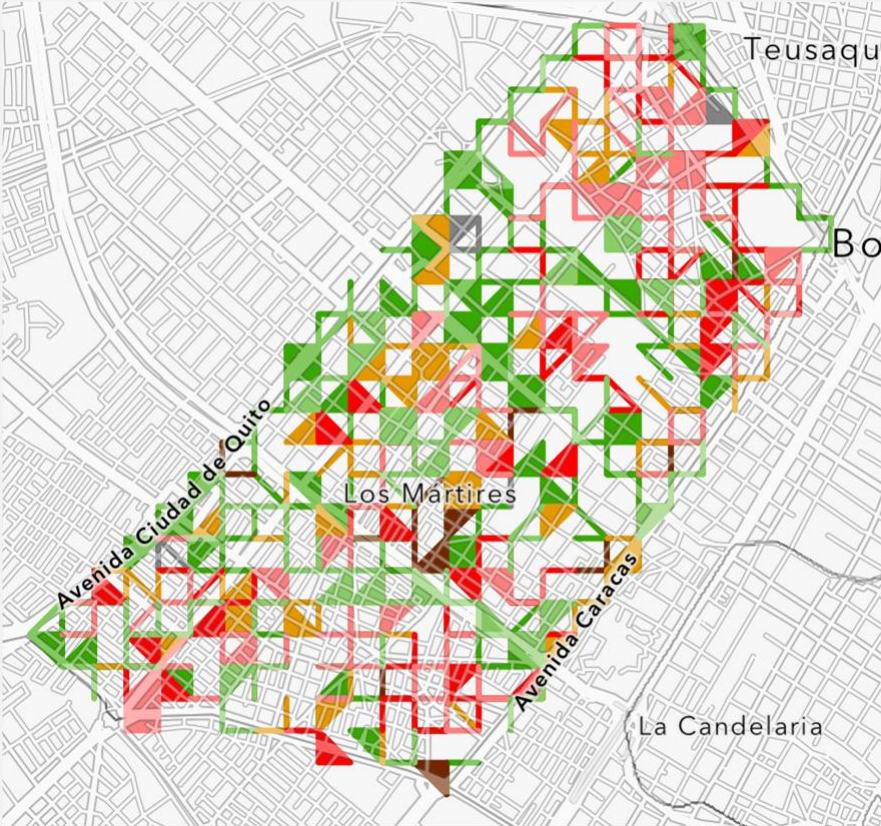
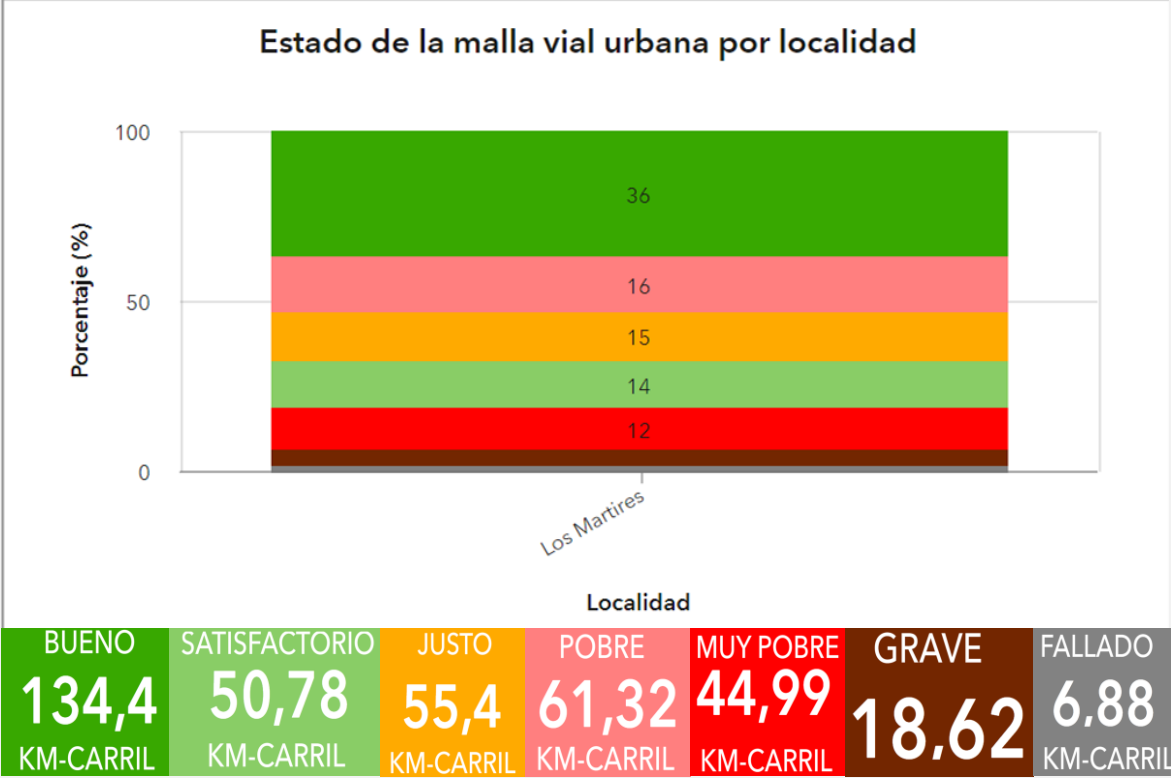
▲ 373

Km-carril

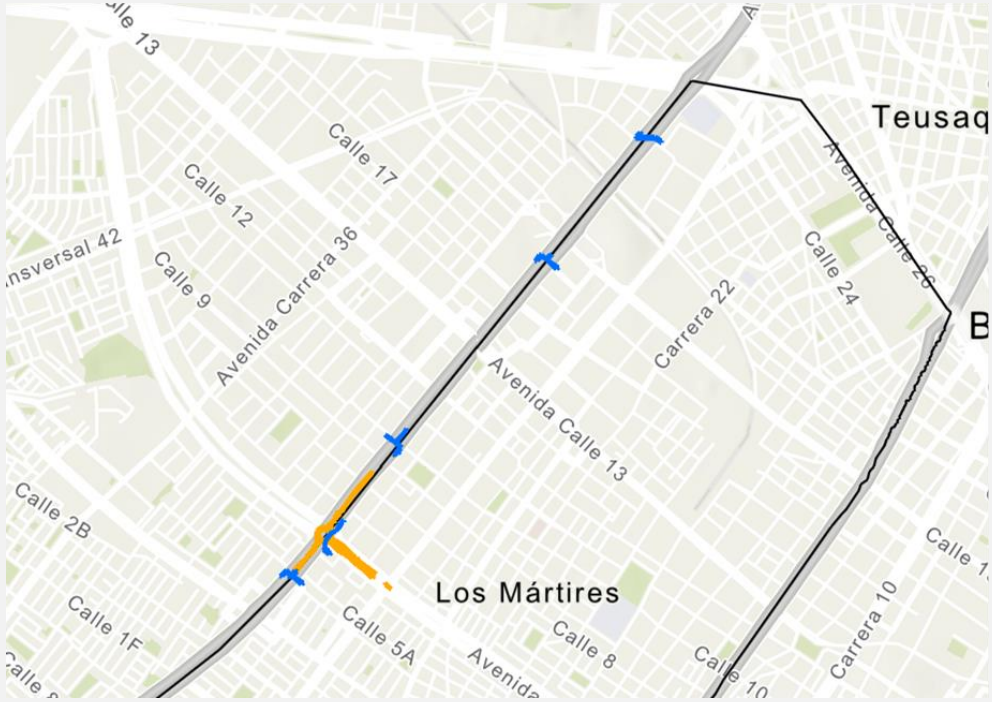
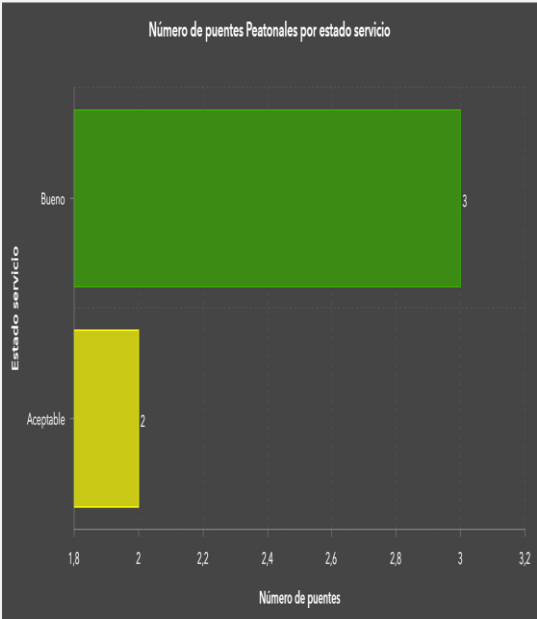
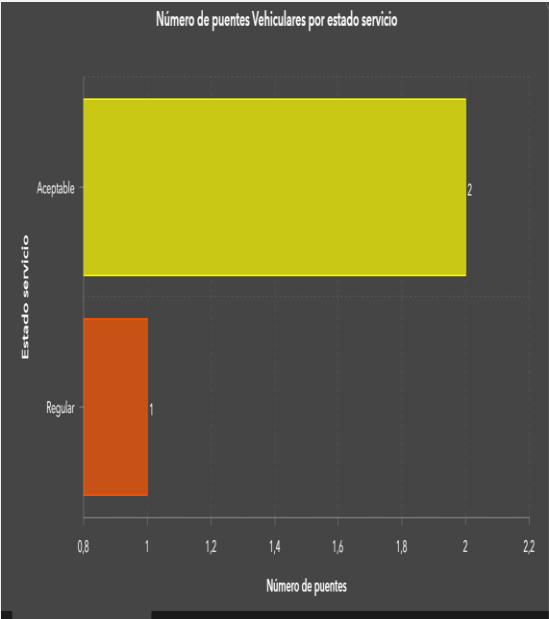

Sin datos



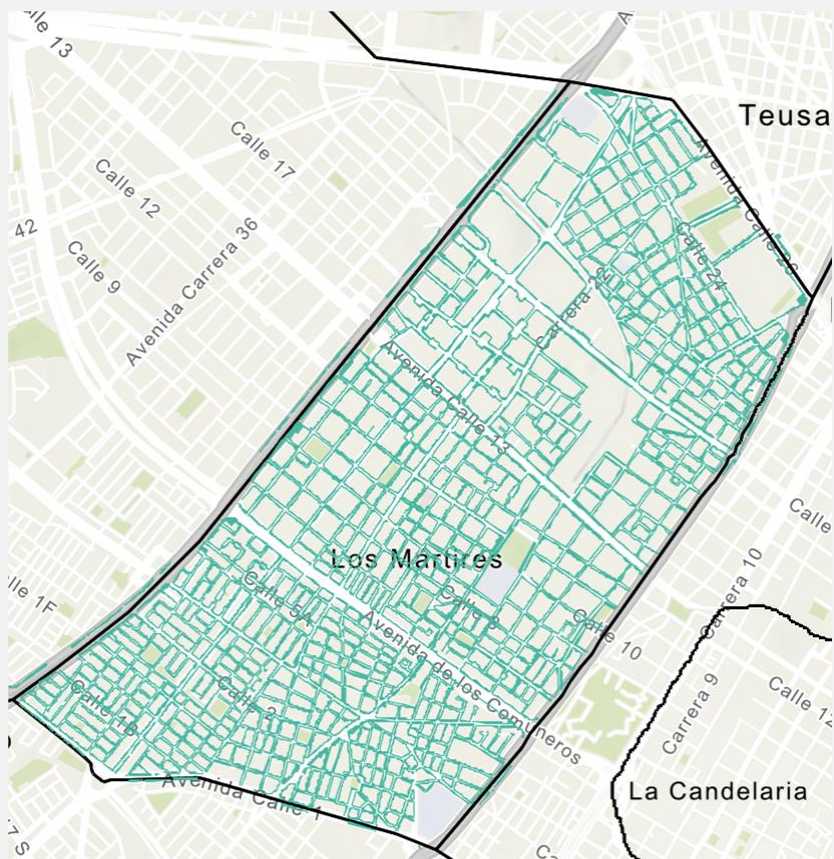
# Estado de la malla vial Los Mártires




# Puentes peatonales



# Espacio público Los Mártires



Total - m2 Andén  
 750.136

Total - m2 Separador  
 152.925

Total - m2 Plaza  
 24.192

# Ciclorruta Mártires



# Contratos de Mantenimiento

IDU-1774-2021	IDU-1721-2021	MALLA VIAL ARTERIAL GRUPO 3	EJECUTAR A PRECIOS UNITARIOS LAS OBRAS Y ACTIVIDADES NECESARIAS PARA LA CONSERVACIÓN DE LA MALLA VIAL ARTERIAL TRONCAL, EN LA CIUDAD DE BOGOTÁ D.C. GRUPO 3	La Candelaria, Santa Fe Los Mártires, Puente Aranda, Kennedy, Usme, Tunjuelito, Rafael Uribe, Uribe, Antonio Nariño, Teusaquillo, Barrios Unidos, Chapinero, San Cristóbal, Tunjuelito y Ciudad Bolívar.	La Candelaria, Santa Fe, Los Mártires, Puente Aranda, Kennedy, Usme, Tunjuelito, Rafael Uribe Uribe, Antonio Nariño, Chapinero, San Cristóbal, Tunjuelito y Ciudad Bolívar.	Activo	Mantenimiento
IDU-1806-2021	IDU-1787-2021	Grupo 5 ciclorutas y espacio público	EJECUTAR A PRECIOS UNITARIOS LAS OBRAS Y ACTIVIDADES NECESARIAS PARA LA CONSERVACIÓN DE ESPACIO PÚBLICO Y CICLORUTAS EN BOGOTÁ D.C. GRUPOS 1, 2, 3, 4, 5 Y 6	Puente Aranda, Los Mártires, Antonio Nariño, San Cristóbal, Rafael Uribe Uribe y Usme.	San José SurSan José Sur, Quiroga y Marco Fidel.Suarez, La Flora,Danubio, Gran Yomasa,Comuneros,Alfonso López parque entre Nubes, Ciudad Usme, Quiroga Marco Fidel Suárez, Marruecos,Diana Turbay,Alfonso López.102 la Sabana, santa Isabel,32 San Blas,Sosiego, de Julio, la Gloria, los Libertadores, la Sabana, santa Isabel,40 Ciudad Montes, Muzú, San Rafael,Zona Industrial, Puente Aranda, Ciudad Jardín, Restrepo	Activo	Mantenimiento
IDU-1644-2019	IDU-1639-2019	Mantenimiento de espacio público Grupo G 2020	"Interventoría a la ejecución a precios unitarios y a monto agotable de las obras de mantenimiento, rehabilitación y reconstrucción de espacio público y red de ciclorutas en Bogotá. D.C. Grupo G"	Fontibón, Tunjuelito, Los Martires, Puente aranda y Bosa	Los Martires( UPZ Santa Isabel y UPZ la Sabana), Puente Aranda (UPZ Zona Industrial y UPZ Ciudad Montes), Teusaquillo (UPZ Ciudad Salitre y UPZ Quinta Paredes-Teusaquillo), Fontibón (UPZ Capillania y UPZ Aeropuerto), Tunjuelito (UPZ Venecia y UPZ Tunjuelito) Bosa (UPZ Bosa Centro).	En proceso de liquidación	Mantenimiento (Conservación)

# Contratos de Mantenimiento

IDENTIFICACIÓN DEL CONTRATO		GENERALIDADES DEL CONTRATO					
IDU-1642-2020	IDU-1626-2020	Conservación malla vial arterial grupo 1 2020	Interventoría a la ejecución de las obras y actividades necesarias para la conservación de la Malla Vial Arterial Troncal, en la ciudad de Bogotá D.C. Grupo 1	CHAPINERO SANTA FE SAN CRISTÓBAL TUNJUELITO FONTIBÓN ENGATIVÁ BARRIOS UNIDOS TEUSAQUILLO MÁRTIRES ANTONIO NARIÑO PUENTE ARANDA CANDELARIA RAFAEL URIBE CIUDAD BOLÍVAR	Las Nieves Las Cruces Lourdes San Blas 20 de Julio	Suspendido	Mantenimiento
IDU-1758-2021	IDU-1751-2021	CONSERVACIÓN DE LA MALLA VIAL QUE SOPORTA RUTAS DEL SISTEMA INTEGRADO DE TRANSPORTE PÚBLICO- SITP- GRUPO 2	EJECUTAR A PRECIOS UNITARIOS Y A MONTO AGOTABLE, LAS OBRAS Y ACTIVIDADES NECESARIAS PARA LA CONSERVACIÓN DE LA MALLA VIAL QUE SOPORTA RUTAS DEL SISTEMA INTEGRADO DE TRANSPORTE PÚBLICO- SITP, EN LA CIUDAD DE BOGOTÁ D.C. - GRUPO 2	Tunjuelito, Kennedy, Fontibón, Los Mártires, Antonio Nariño, Puente Aranda y Rafael Uribe Uribe	0	Activo	Mantenimiento
IDU-1702-2020	IDU-1695-2020	Mantenimiento SITP grupo 1 2020	Interventoría a la ejecución de las actividades y obras requeridas para la conservación de la malla vial que soporta rutas del sistema integrado de transporte público - SITP, en la ciudad de Bogotá D.C. Grupo 1	Antonio Nariño, Rafael Uribe Uribe, San Cristóbal, Usaquén, Chapinero, Mártires, Candelaria, Santafé.	Usaquén (9 Verbenal, 13 Los cedros) Chapinero (99 Chapinero) Antonio Nariño (35 Ciudad Jardín) Mártires (86 El porvenir) San Cristóbal (51 Los libertadores, 50 La gloria, 32 San blas, 95 Las cruces, 33 sosiego) Rafael Uribe Uribe (39 Quiroga, 55 Diana Turbay) Santa fe (91 Sagrado corazón, 93 Las nieves, 96 Lourdes) Candelaria (Candelaria)	Activo	Mantenimiento
IDU-1767-2021	IDU-1719-2021	Conservación de la malla vial arterial troncal	EJECUTAR A PRECIOS UNITARIOS LAS OBRAS Y ACTIVIDADES NECESARIAS PARA LA CONSERVACIÓN DE LA MALLA VIAL ARTERIAL TRONCAL, EN LA CIUDAD DE BOGOTÁ D.C. GRUPO 2	Chapinero, Mártires, Santa Fe, Barrios Unidos, Engativá, Fontibón, Teusaquillo, Barrios Unidos, Puente Aranda y Bosa.	0	Activo	Mantenimiento





# Contratos de Factibilidad

IDENTIFICACIÓN DEL CONTRATO			GENERALIDADES DEL CONTRATO				
IDU-1865-2021	IDU-1832-2021	Plataforma peatonal de la Calle 26 entre Av. Caracas y Carrera 10	Elaboración de la Factibilidad, Estudios y Diseños de inserción del REGIOTRAM de Occidente, plataforma peatonal de la Calle 26 entre la Av. Caracas y la Carrera 10, en Bogotá D.C.	Teusaquillo Mártires Santa fé	La Sabana	Activo	Factibilidad
No aplica	IDU-1706-2020	Insumos de topografía 2020	Estudios de topografía para los proyectos a cargo del Instituto de Desarrollo Urbano en la ciudad de Bogotá D.C.	Toda Bogotá	Levantamiento en Bogotá	En proceso de liquidación	Factibilidad
N.A.	IDU-1545-2019	Estudios topográficos para factibilidad proyectos IDU	Comprende la ejecución del levantamiento topográfico de detalle de los proyectos y/o áreas definidas por el IDU, incluye Actividades de georreferenciación, poligonales, nivelación geométrica, toma de detalles, inspección de redes, entre otras, detalladas en el Anexo Técnico del Pliego	Todo el Distrito		0 En proceso de liquidación	Factibilidad



# Contrato de factibilidad, estudios y diseños

IDENTIFICACIÓN DEL CONTRATO			GENERALIDADES DEL CONTRATO				
IDU-1654-2020	IDU-1573-2020	Ciclo alameda Medio Milenio	Estudios y diseños para ciclo - alameda medio milenio, en la ciudad de Bogotá D.C.	Tunjuelito, Antonio Nariño, Mártires, Santa Fe, Teusaquillo, Barrios Unidos y Suba.	Mártires; Santa Isabel y La Sabana	Suspendido	Estudios y diseños
IDU-1444-2018	IDU-1448-2018	Sitios inestables	Factibilidad, estudios y diseños para las obras requeridas en Sitios	Toda Bogotá	Usaquén, Chapinero, Santa Fe, San Cristobal,	En proceso de liquidación	Estudios y diseños
IDU-1565-2017	IDU-1562-2017	Red peatonal Sabana grupo 2	ESTUDIOS Y DISEÑOS Y CONSTRUCCIÓN DE LA RED PEATONAL SABANA, GRUPO 2. BARRIOS RICAURTE Y CENTRO ADMINISTRATIVO, EN LA CIUDAD DE BOGOTÁ, D.C.	Martires- Candelaria	La Sabana, Candelaria	En proceso de liquidación	Estudios y diseños
IDU-1565-2017	IDU-1561-2017	Red peatonal Sabana grupo 1	ESTUDIOS Y DISEÑOS Y CONSTRUCCIÓN DE LA RED PEATONAL SABANA, GRUPO 1. BARRIOS LA SABANA, VOTO NACIONAL, LA PEPITA, LA ESTANZUELA Y SANTA INES, EN LA CIUDAD DE BOGOTÁ, D.C.	Martires-Santa Fe	La Sabana, Nieves	En proceso de liquidación	Estudios y diseños



# Contratos de estudios y diseños

IDENTIFICACIÓN DEL CONTRATO		GENERALIDADES DEL CONTRATO					
IDU-1584-2017	IDU-1436-2017	Puentes vehiculares grupo C	Estudios y diseños de diagnóstico estructural y actualización sísmica de puentes vehiculares de la Avenida Ciudad de Quito por Avenida de los Comuneros (Av Calle 6), Avenida Ciudad de Quito por Avenida Centenario, Avenida Ciudad de Lima (Av Calle 19) por Avenida Ciudad de Quito, Avenida Ciudad de Quito por Avenida Jorge Eliécer Gaitán (Avenida Calle 26) y Avenida Centenario (Avenida Calle 13) por Avenida Boyacá. Grupo C.	Puente Aranda, Los Mártires, Fontibón, Kennedy y Teusaquillo.	102 - La Sabana / 108 - Zona Industrial / 40 - Ciudad Montes / 37 - Santa Isabel / Teusaquillo / Quinta Paredes / Granjas de Techo y Bavaria	Terminado y archivado	Estudios y diseños
0	IDU-1798-2021	Diagnóstico estado de la infraestructura de espacio público y ciclorrutas grupo 1	Realizar el levantamiento, procesamiento y análisis de información para la actualización del diagnóstico y estado de la infraestructura de espacio público y Ciclorrutas de Bogotá D.C., Grupo 1	Avenida Boyacá hacia el oriente, tomando las localidades de Suba (48%), Engativá (20%), Fontibón (22%), Kennedy (19%), Usaquén, Chapinero, Barrios Unidos, Teusaquillo, La Candelaria, Santa Fe, Puente Aranda, Los Mártires y Antonio Nariño.		0 Activo	Estudios y diseños
IDU-1853-2021	IDU-1848-2021	Ampliación estaciones TM Grupo 4	ACTUALIZACIÓN Y/O COMPLEMENTACIÓN A LOS ESTUDIOS Y DISEÑOS Y CONSTRUCCIÓN DE LA AMPLIACIÓN DE LAS ESTACIONES GRUPO 4, DEL SISTEMA TRANSMIENIO EN TRONCALES EN LA CIUDAD DE BOGOTÁ D.C.	Antonio Nariño, Rafael Uribe Uribe, Teusaquillo, Mártires, Puente Aranda, suba y Tunjelito	VARIOS LOCALIDADES RELACIONADAS Y UPZ RELACIONADAS	Activo	Estudios y diseños