

RENDICION DE CUENTAS

Localidad de Barrios Unidos

Abril 2023



Bienvenidos al IDU

Filosofía Organizacional (Nuestra Ruta 2030)

Propósito
Central



Estructuramos y desarrollamos proyectos de infraestructura vial y movilidad multimodal, de forma sostenible, incluyente, innovadora y eficiente, para contribuir al desarrollo urbano de Bogotá Región y mejorar la calidad de vida de su gente

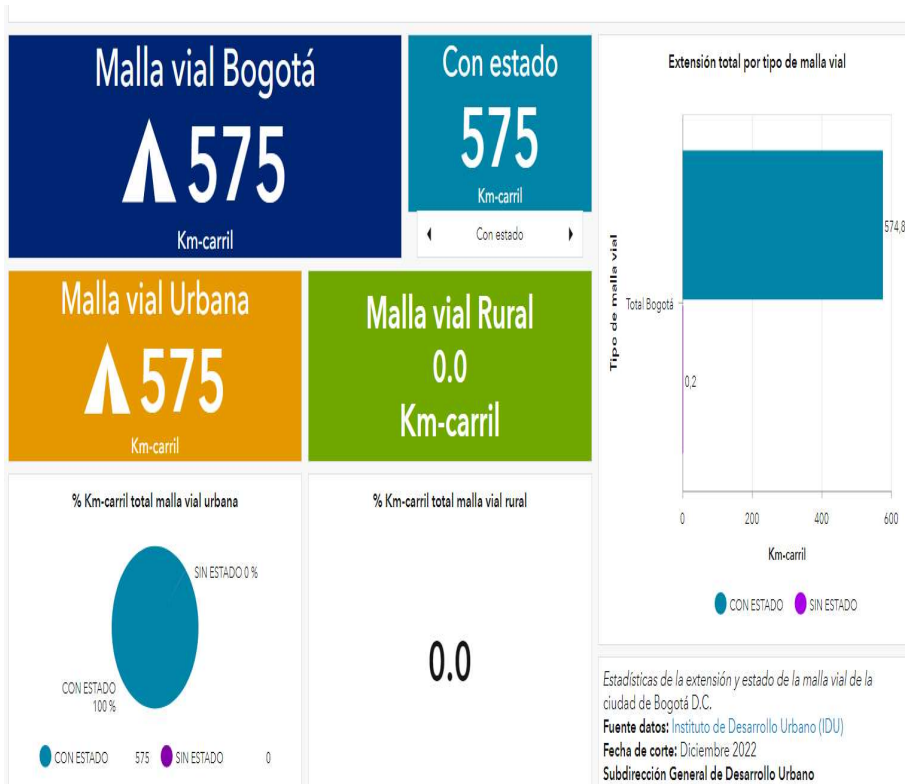
Objetivo
Retador



Consolidarnos en el 2030 como la entidad LIDER en estructuración, ejecución y conservación de proyectos integrales de infraestructura vial, transporte y movilidad multimodal para Bogotá región.

1

MALLA VIAL BARRIOS UNIDOS (DICIEMBRE 2022)



2

INVENTARIO DE ESPACIO PÚBLICO (DICIEMBRE 2022)



Localidad	Bueno m2	Regular m2	Malo m2	Total m2
Barrios Unidos	716.299,6	416.340,6	149.500,7	1.282.140,9

3

INVENTARIO Y ESTADO DE PUENTES LOCALIDAD BARRIOS UNIDOS (DICIEMBRE 2022)

Total Puentes

65

Total Puentes

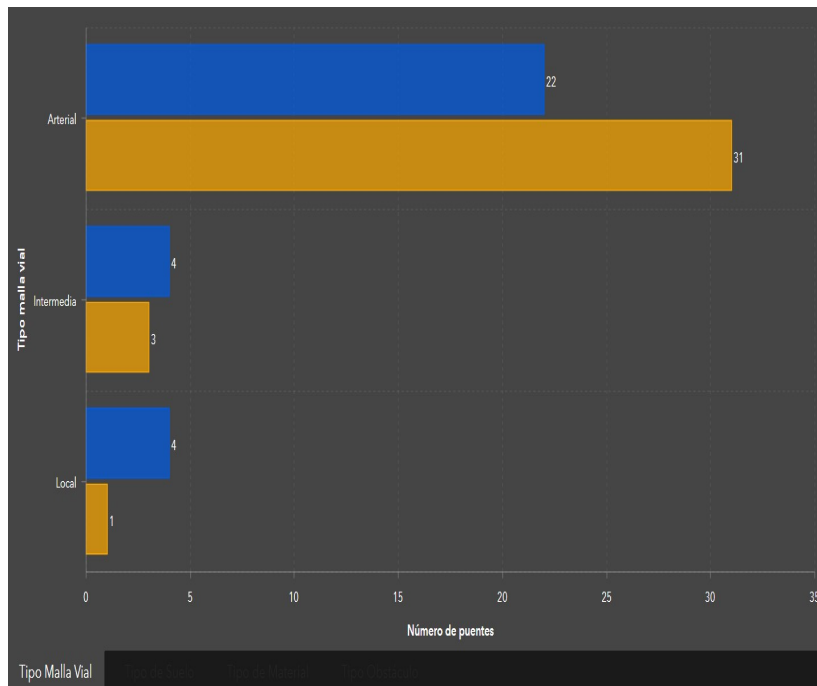
30

Peatonales

Total Puentes

35

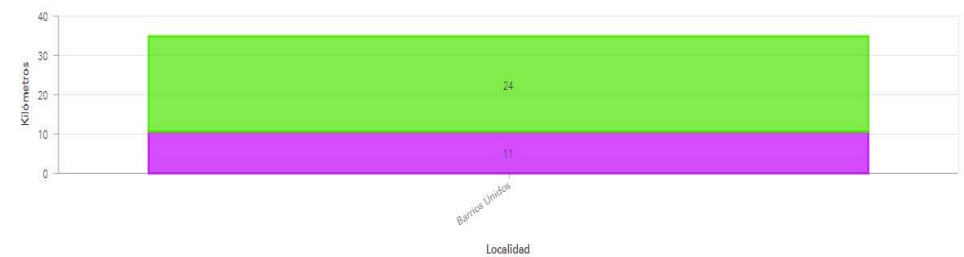
Vehiculares



4

INVENTARIO DE CICLORUTA BARRIOS UNIDOS (DICIEMBRE 2022)

Extensión de red por localidad

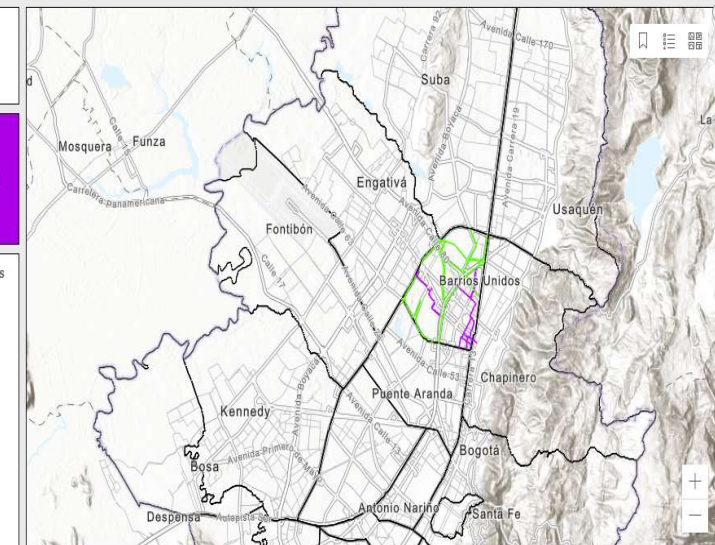
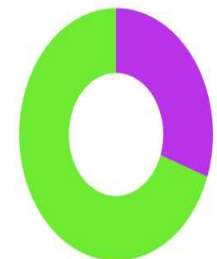


Total red
35 km

Extensión
24 km
Ciclorruta

Extensión
11 km
Bicicarril

Porcentaje por tipo de red y filtros seleccionados



Mapa ciclorruta

Mapa bicicarril

1

CONTRATOS ETAPA DE CONSTRUCCION



Contratos de Construcción

No CTTO INTERVENTORÍA	No CTTO DE OBRA	ALCANCE DEL PROYECTO	OBJETO CONTRACTUAL INTERVENTORÍA, CONTRATISTA O CONSULTOR	LOCALIDAD	FECHA DE INICIO	FECHA FINALIZACIÓN
IDU-605-2020 Valor: \$ 34.630.366.494,00	IDU-351-2020 Valor: \$ 368.334.453.739,00	Calle 100 desde la calle 66 hasta la carrera 65	Construcción para la adecuación al sistema Transmilenio de la avenida congreso eucarístico (carrera 68) desde la carrera 9 hasta la Autopista Sur y obras complementarias en Bogotá, D.C grupo 7	Engativá - Teusaquillo – Barrios Unidos	12/06/2020	08/10/2031
IDU-606-2020 Valor: \$207.527.321.911,00	IDU-352-2020 Valor: 34.630.366.494,00	Calle 100 desde la carrera 65 hasta la carrera 48	Construcción para la adecuación al sistema Transmilenio de la avenida congreso eucarístico (carrera 68) desde la carrera 9 hasta la autopista sur y obras complementarias en Bogotá, D.C Grupo 8.	Suba - Barrios Unidos.	12/06/2020	11/02/2031
IDU-607-2020 Valor: \$ 29.354.486.353,00	IDU-353-2020 Valor: \$ 251.047.561.743,00		Construcción para la adecuación al sistema Transmilenio de la avenida congreso eucarístico (carrera 68) desde la carrera 9 hasta la autopista sur y obras complementarias en Bogotá D.C. – grupo 9	Chapinero Barrios Unidos Usaquén Suba	26/06/2020	25/02/2030

Contratos de Construcción

No CTTO DE INTERVENTORÍA	No CTTO DE OBRA	ALCANCE DEL PROYECTO	OBJETO CONTRACTUAL INTERVENTORÍA, CONTRATISTA O CONSULTOR	LOCALIDAD	FECHA DE INICIO	FECHA FINALIZACIÓN
IDU-1830-2021 Valor: \$ 3.170.136.913,00	IDU-1826-2021 Valor: \$ 30.477.432.487,00	Reforzamiento estructural de puentes vehiculares Grupo 2	Ejecución de las obras y actividades complementarias para el reforzamiento estructural de puentes vehiculares en Bogotá D.C., grupo 2	Fontibón Kennedy Barrios Unidos Chapinero Usaquén Suba	14/02/2022	01/05/2023
	IDU-1313-2018	Convenio Metrópolis	Realizar los estudios, diseños, gestión cesión predial y construcción de los compromisos suscritos según lo definido en el oficio SDM DSVCT 69682 14 ubicado en la Carrera 68 No. 75 A 50 de Bogotá DC a título de acciones de mitigación con el acompañamiento permanente del IDU Proceso De selección IDU-CD-DTP-3-2018	Barrios Unidos	13/11/2018	15/08/2023

Proyectos en obra

—



AVENIDA 68 ALIMENTADORA PRIMERA LÍNEA DEL METRO DE BOGOTÁ

Descripción del proyecto: El proyecto busca optimizar la prestación del servicio de transporte público masivo, en la Avenida Congreso Eucarístico (Avenida Carrera 68) desde la Carrera 9 hasta la Autopista Sur, en una longitud aproximada de 16.90 km, sirviendo como línea alimentadora del metro de Bogotá.

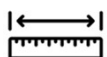
Localidades beneficiadas (9 un): Kennedy, Fontibón, Engativá, Puente Aranda, Teusaquillo, Suba, Barrios Unidos, Chapinero y Usaquén

Principales Beneficios

- Población beneficiada: 1,193,484
- Ahorro de tiempo de usuarios: de 2 horas desde Kennedy a la calle 100, en solo 30 min
- Pasajeros por sentido: 33 mil pasajeros hora-sentido
- Se han generado a la fecha 3.189 empleos
- Se plantarán **2.549 árboles** a lo largo del corredor vial, se destacan las siguientes especies: Jasmín de la China, Eucalipto pomarroso, Nogal.
- Se sembrará cerca de **54.000 m² de jardinería**, equivalente a siete (7) veces y medio el área de la cancha de fútbol del Estadio Nemesio Camacho El Campín
- Seguridad peatonal, Mejora del entorno



AVENIDA 68 ALIMENTADORA PRIMERA LÍNEA DEL METRO DE BOGOTÁ



Longitud
16,9 Km vía



Trazado
Avenida 68. Desde la Carrera 9 hasta la Autopista Sur.



Estaciones
21 estaciones



Tiempo de Viaje
30 Min.
Reducción
1,5 horas



Ciclorrutas (Km)
13,69 km



Espacio público
542,000 m2.



Cicloparqueaderos (Un.)
12 Cicloparqueaderos con un total de 1228 cupos



13 peatonales
2 Ref Ptes. Veh
5 Puentes nuevos



Pasajeros por sentido:
33.000 hora-sentido



Habitantes beneficiados
1.193.484 Hab



Etap
CONSTRUCCIÓN



Año de operación
2026

Intervenciones contrato IDU-1826-2021



**Puente curvo de la avenida calle 92 con
autopista Norte y puente conectante
TransMilenio NQS con autopista Norte**

2

CONTRATOS CONSERVACION

—




Contratos de Conservación

No CTTO DE INTERVENTORÍA	No CTTO DE OBRA	ALCANCE DEL PROYECTO	OBJETO CONTRACTUAL INTERVENTORÍA, CONTRATISTA O CONSULTOR	LOCALIDAD	FECHA DE INICIO	FECHA FINALIZACIÓN
IDU-1781-2021 Valor: \$ 4.085.450.589,00	IDU-1775-2021 Valor: \$ 48.971.461.437,00	Conservación puentes peatonales	Ejecutar a precios unitarios las obras y actividades necesarias para la conservación de puentes peatonales en Bogotá D.C. incluye superestructura, subestructura y accesos	Usaquén, Chapinero, Engativá, Suba, Barrios Unidos, Teusaquillo, Puente Aranda, Bosa, Kennedy, Usme, Tunjuelito, Rafael Uribe Uribe, Ciudad Bolívar, Fontibón y Candelaria	16/12/2021	15/03/2024
IDU-1774-2021 Valor: \$ 5.461.532.007,00	IDU-1721-2021 Valor: \$ 42.412.637.743,00	Malla Vial Arterial Grupo 3	Ejecutar a precios unitarios las obras y actividades necesarias para la conservación de la malla vial arterial troncal, en la ciudad de Bogotá D.C. grupo 3	La Candelaria, Santa Fe Los Mártires, Puente Aranda, Kennedy, Usme, Tunjuelito, Rafael Uribe, Uribe, Antonio Nariño, Teusaquillo, Barrios Unidos, Chapinero, San Cristóbal, Tunjuelito y Ciudad Bolívar.	21/01/2022	20/04/2024
IDU-1773-2021 Valor: \$5.370.479.398,00	IDU-1718-2021 Valor: \$41.310,427,316,00	Conservación de la malla vial arterial	Ejecutar a precios unitarios las obras y actividades necesarias para la conservación de la malla vial arterial	Usaquén, Suba, Engativá, Barrios Unidos	24/12/2021	23/03/2024

Contratos de Conservación

No CTTO DE INTERVENTORÍA	No CTTO DE OBRA	ALCANCE DEL PROYECTO	OBJETO CONTRACTUAL INTERVENTORÍA, CONTRATISTA O CONSULTOR	LOCALIDAD	FECHA DE INICIO	FECHA FINALIZACIÓN
IDU-1757-2021 Valor: \$5.529.098.253,00	IDU-1759-2021 Valor: \$ 36.329.992.124,00	Conservación SITP Grupo 1	Ejecutar a precios unitarios y a monto agotable, las obras y actividades necesarias para la conservación de la malla vial que soporta rutas del sistema integrado de transporte público- SITP, en la ciudad de Bogotá D.C. – grupo 1	Chapinero, Usaquén, Engativá, Suba, Barrios Unidos, Teusaquillo	20/12/2021	19/03/2024
IDU-1813-2021 Valor: \$ \$ 4.019.058.497,00	IDU-1782-2021 Valor: \$26.993.820.320,00	Conservación de espacio público y ciclorrutas grupo 3	Ejecutar a precios unitarios las obras y actividades necesarias para la conservación de espacio público y ciclorutas en Bogotá D.C. grupo 3	Localidad de Barrios Unidos UPZ: Doce de octubre ,Los Alcázares , Los andes , Parque del salitre , Doce de Octubre.	24/01/2022	23/04/2024
IDU-1730-2021 Valor: \$ 5.513.948.216,00	IDU-1713-2021 Valor: \$ 41.104.436.934,00	Conservación malla vial arterial no troncal grupo 2 2021	Ejecutar a precios unitarios las obras y actividades necesarias para la conservación de la malla vial arterial no troncal, en la ciudad de Bogotá D.C. grupos 1, 2 y 3	Usaquén, Chapinero, Santa Fé, San Cristóbal, Barrios Unidos, Teusaquillo y Candelaria.	06/12/2021	05/03/2024
IDU-1767-2021 Valor: \$ 5.461.531.293,00	IDU-1719-2021 Valor: \$ 44.232.339.529,00	Conservación de la malla vial arterial troncal	Ejecutar a precios unitarios las obras y actividades necesarias para la conservación de la malla vial arterial troncal, en la ciudad de Bogotá D.C. grupo 2	Chapinero, Mártires, Santa Fe, Barrios Unidos, Engativá, Fontibón, Teusaquillo, Barrios Unidos, Puente Aranda y Bosa.	17/12/2021	16/03/2024

Contrato de Conservación IDU-1721-2021



Actividades constructivas de mantenimiento de la calzada BRT en la Estación de Transmilenio de Flores en el mes de diciembre de 2022, límites con la localidad de Barrios Unidos.

3

**CONTRATOS ESTUDIOS Y
DISEÑOS**

—



Contratos de Factibilidad, Estudios y Diseños

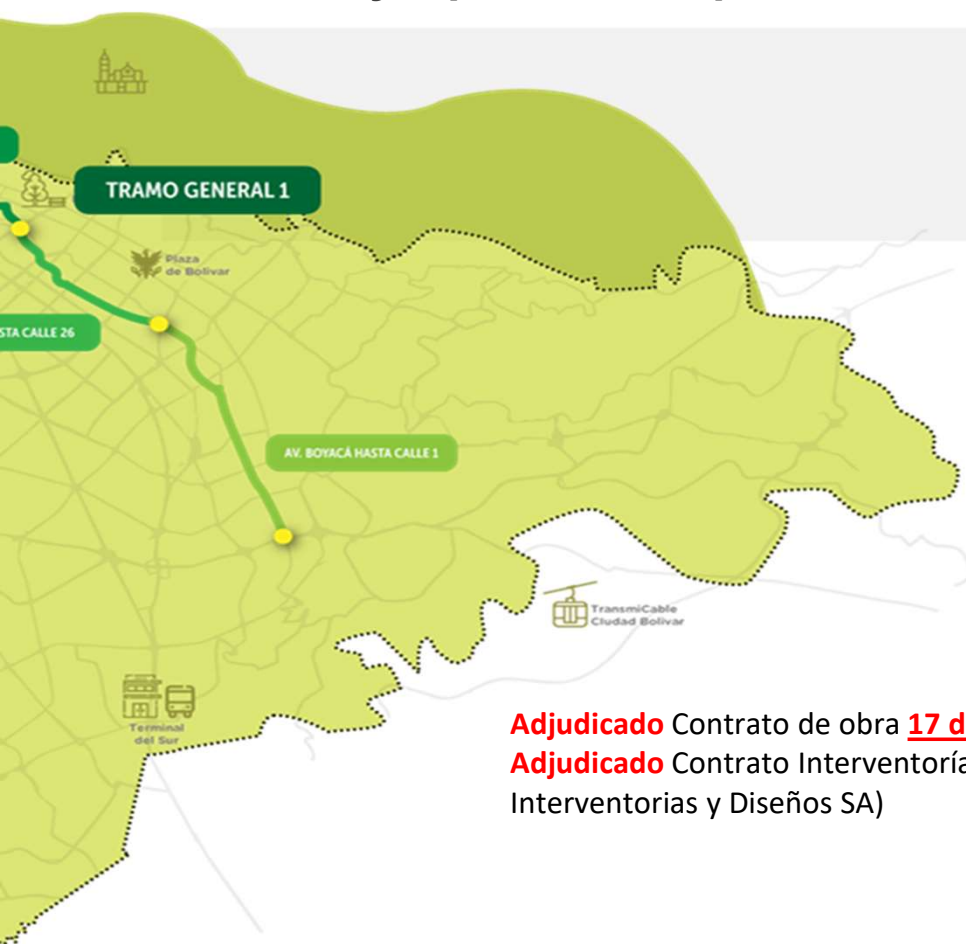
No CTTO DE INTERVENTORÍA	No CTTO DE OBRA	ALCANCE DEL PROYECTO	OBJETO CONTRACTUAL INTERVENTORÍA, CONTRATISTA O CONSULTOR	LOCALIDAD	FECHA DE INICIO	FECHA FINALIZACIÓN
	IDU-1798-2021 Valor: 903.172.253,00	Diagnostico estado de la infraestructura de espacio público y ciclorutas grupo 1	Realizar el levantamiento, procesamiento y análisis de información para la actualización de diagnostico y estado de la infraestructura de espacio público y ciclorutas de Bogotá D.C. Grupo 1	Avenida Boyacá hacia el oriente, tomando las localidades de Suba (48%), Engativá (20%), Fontibón (22%), Kennedy (19%), Usaquén, Chapinero, Barrios Unidos, Teusaquillo, La Candelaria, Santa Fe, Puente Aranda, Los Mártires y Antonio Nariño.	02/02/2022	07/11/2022
IDU-1674-2020	IDU-1573-2020	Ciclo Alameda Milenio Nuevo	Estudios y diseños para ciclo - alameda medio milenio, en la ciudad de Bogotá D.C.	La localidad de Barrios Unidos, atraviesa la localidad desde la calle 63 con cra 16 hasta la calle 64b, sitio donde tomar por esta calle 76, allí baja hasta la carrera 24 donde gira, atravesando el sector del polo hasta la calle 80, para luego cruzar la NQS e ingresar	Proceso de liquidación	Tramo 1 y 2 Tunjuelito, Rafael Uribe Uribe, Antonio Nariño y Mártires
	In house	Remanentes Zona Norte	Estudios y diseños recuperación del espacio público sobre los predios remanentes del IDU - grupo 1 zona norte	Barrios Unidos Usaquén	2022	2022

CICLO ALAMEDA

MEDI ● MILENIO 

Cicloalameda Medio Milenio

Tramos 1 y 2 priorizados para 2023



Ajuste y/o elaboración de los estudios y diseños, y la ejecución de las obras de los tramos 1 y 2 de la **Cicloalameda Medio Milenio entre la avenida Boyacá y la calle 24 en Bogotá.**

- Tramo 1: De la **avenida Boyacá a la calle 1**
- Tramo 2: De la **calle 1 a la calle 24**
- Una extensión total de **9,6 Km**
- Dos tramos divididos en 16 subtramos de intervención

Presupuesto para obra y diseños: \$88.000 millones
Presupuesto para interventoría: \$12.000 millones

Plazo: 25 meses

Adjudicado Contrato de obra **17 de marzo de 2023 CONSORCIO ALAMEDA 2023**

Adjudicado Contrato Interventoría **29 de marzo de 2023 Consorcio ID Medio Milenio** (Interdiseños consultores SAS e Interventorias y Diseños SA)

4

CONTRATOS LIQUIDACIÓN PROCESOS DE CONTRATACION



Contratos en liquidación - Proceso de contratación

	No CTTO DE OBRA	ALCANCE DEL PROYECTO	OBJETO CONTRACTUAL INTERVENTORÍA, CONTRATISTA O CONSULTOR	LOCALIDAD	FECHA DE INICIO	FECHA FINALIZACIÓN
IDU-1555-2018 Valor: \$ 2.329.122.734,00	IDU-1564-2018 Valor: 12.917.342.163,00	Calles Comerciales GP1 – Barrios Unidos Carrera 50 entre calle 72 y calle 79B	Estudios, diseños y construcción de calles comerciales a cielo abierto, en las localidades de la ciudad de Bogotá, D.C. Grupo 1	Barrios Unidos	01/02/2019	10/12/2022