 <b>ALCALDÍA MAYOR DE BOGOTÁ D.C.</b> MOVILIDAD Secretaría de Movilidad	<b>SISTEMA INTEGRADO DE GESTIÓN DISTRITAL BAJO EL ESTÁNDAR MIPG</b>	
	<b>PROCESO GESTIÓN DE TRÁNSITO Y CONTROL DE TRÁNSITO Y TRANSPORTE</b>	
	<b>Reporte Consolidado de Obras de Infraestructura de Servicios Públicos (COOS)</b>	
	<b>CÓDIGO: PM02-PR01-F03</b>	<b>VERSIÓN: 2.0</b>

**COOS No. 46  
NOVIEMBRE 16 DE 2023**

**SECCIÓN 1. OBRAS DE ALTO IMPACTO - SUBDIRECCIÓN DE PLANES DE MANEJO DE TRÁNSITO**

No.	CÓDIGO DE IDENTIFICACIÓN VIAL (CIV)		DIRECCIÓN DE LA OBRA		CONTRATISTA BENEFICIARIO DE LA LIC. DE EXC.	REDES AFECTAR	FECHA		HORARIO DE TRABAJO	HORARIO DE CIERRE	LIC. EXC.	OBSERVACIONES SDM	OBSERVACIONES IDU/IDPC	AUTORIZADO	LOCALIDAD	ING RESPONSABLE	No RADICADO SDM
	INICIO	FIN	INICIO	FIN			INICIO	FIN									
7271	8007598	N/A	CL 45 SUR KR 78N	CL 45 SUR 5m AL OCCIDENTE	ATP FIBER COLOMBIA S.A.S.	TELECOMUNICACIONES	17-nov-23	22-feb-24	22:00-05:00	22:00-05:00	IDU-132-2021, RES-1153	<p>NOTAS: 1. PREVIO A LA INTERVENCION SE DEBE SOCIALIZAR LAS ACTIVIDADES, EL PMT Y DEMAS RESTRICCIONES CON LA COMUNIDAD DIRECTAMENTE AFECTADA, Y ES RESPONSABILIDAD DE LA INTERVENTORIA Y LA ENTIDAD CONTRATANTE VERIFICAR EL CUMPLIMIENTO DE ESTA CONDICION. 2. EN CASO DE ENCONTRAR OBRAS EN EL TRAMO SOLICITADO SE DEBE REALIZAR COORDINACION DE ACTIVIDADES Y DE SEÑALIZACION CON EL RESPECTIVO CONTRATISTA ANTES DE INICIAR LA INTERVENCION, A FIN DE GARANTIZAR CONDICIONES SEGURAS. 3. GARANTIZAR EN TODO MOMENTO EN CONDICIONES DE SEGURIDAD EL ACCESO A LOS PREDIOS AFECTADOS POR LA INTERVENCION.4. PARA TRABAJOS NOCTURNOS, DOMINICALES Y/O FESTIVOS SE DEBE CONTAR CON LA AUTORIZACION POR PARTE DE LA ALCALDIA LOCAL DE ACUERDO CON LO ESTIPULADO EN EL DECRETO 1076 DE 2015, ARTICULO 2.2.5.1.5.15. O AQUELLAS NORMAS QUE LA ADICIONEN, MODIFIQUEN O SUSTITUYAN.</p> <p>LA SDM AUTORIZA PMT PARA CIERRE PARCIAL DE ANDEN PARA CANALIZACION A CIELO ABIERTO Y CONSTRUCCION DE CAMARA F1 Y CANALIZACION SIN ZANJA POR EL METODO DE PERFORACION DIRIGIDA (CRUCE DE VIA) OT-00291586, EN DOS (2) ETAPAS NO SIMULTANEAS. E1:CL 45 SUR POR KR 78N. CIERRE PARCIAL DE ANDEN NORTE (PARTE EXTERNA)(CAJA DE RECIBO), CIERRE PARCIAL DE ANDEN SUR (PARTE EXTERNA)(CAJA DE LANZAMIENTO), COSTADO OCCIDENTAL DE INTERSECCION EN T, (PERFORACION DIRIGIDA-CRUCE DE VIA). E2: CL 45 SUR ENTRE KR 78N Y 5m AL OCCIDENTE. CIERRE PARCIAL DE ANDEN (PARTE EXTERNA) (CANALIZACION A CIELO ABIERTO).LAS ACTIVIDADES DE CARGUE Y DESCARGUE DE MATERIALES SE DEBEN REALIZAR DENTRO DEL HORARIO PROPUESTO (22:00 A 05:00) SOBRE EL CARRIL SUR DE LA CL 45 SUR Y SOBRE EL CARRIL OCCIDENTAL DE LA KR 78N. SE DEBE GARANTIZAR UN ANCHO DE CALZADA MINIMO DE 9,50m Y 4,00m PARA EL PASO VEHICULAR EXISTENTE. IMPLEMENTAR LA SEÑALIZACION PROPUESTA Y APROBADA Y MANTENERLA EN BUEN ESTADO. SE DEBE REALIZAR EL CERRAMIENTO CON DELINEADORES TUBULARES Y TRIPLE CINTA DE SEÑALIZACION. SEÑALIZACION DE OBRA, BARRICADAS, CIERRES Y LOS AUXILIARES DE TRANSITO DEBEN PERMANECER TODO EL TIEMPO QUE DURE LA INTERVENCION. GARANTIZAR SENDERO PEATONAL DE MINIMO 1,50m DE ANCHO LIBRE, SEGURO Y COMODO PARA SU USO SOBRE EL MISMO ANDEN EN OBRA. NO SE AUTORIZA EL CIERRE TOTAL DE ANDEN NI EL TRASLADO DE PEATONES A LA CALZADA. SE DEBE GARANTIZAR EL ACCESO A LOS PREDIOS ADYACENTES A LOS CIERRES DE OBRA. UNA VEZ TERMINADA LA JORNADA DE CIERRE AUTORIZADA, SE DEBE HABILITAR EL ANDEN (A PARTIR DE LAS 05:00 HORAS)</p>	SIN OBJECIÓN POR PARTE DEL IDU	SI	KENNEDY	ANGIE M. CUAICAL T.	202361204705562
7272	8000065	N/A	CL 15A KR 83	N/A	ATP FIBER COLOMBIA S.A.S.	TELECOMUNICACIONES	17-nov-23	22-feb-24	22:00-05:00	22:00-05:00	IDU-132-2021, RES-1153	<p>NOTAS: 1. PARA TRABAJOS NOCTURNOS, DOMINICALES Y/O FESTIVOS SE DEBE CONTAR CON LA AUTORIZACION POR PARTE DE LA ALCALDIA LOCAL DE ACUERDO CON LO ESTIPULADO EN EL DECRETO 1076 DE 2015, ARTICULO 2.2.5.1.5.15. O AQUELLAS NORMAS QUE LA ADICIONEN, MODIFIQUEN O SUSTITUYAN. 2. PREVIO A LA INTERVENCION SE DEBE SOCIALIZAR LAS ACTIVIDADES, EL PMT Y DEMAS RESTRICCIONES CON LA COMUNIDAD DIRECTAMENTE AFECTADA, Y ES RESPONSABILIDAD DE LA INTERVENTORIA Y LA ENTIDAD CONTRATANTE VERIFICAR EL CUMPLIMIENTO DE ESTA CONDICION. 3. SE DEBE COORDINAR LA SEÑALIZACION Y CIERRE CON LOS DEMAS CONTRATISTAS QUE PUEDAN ENCONTRARSE REALIZANDO ACTIVIDADES DE OBRA EN EL AREA DE INFLUENCIA DIRECTA DE ESTE CIERRE. 4. IMPLEMENTAR PLAFONES PROPUESTOS PARA EL CRUCE PEATONAL LONGITUDINAL (CAJA DE LANZAMIENTO Y/O CAJA DE RECIBO).</p> <p>LA SDM AUTORIZA PMT PARA CIERRE TOTAL DE ANDEN NORORIENTAL Y SURORIENTAL CON TRASLADO DE PEATONES A SENDERO EN CALZADA, EN ETAPAS NO SIMULTANEAS (UN COSTADO CON SENDERO Y EL OTRO PLAFONADO) PARA CANALIZACION SIN ZANJA POR EL METODO DE PERFORACION DIRIGIDA (CRUCE DE VIA) OT-00297094. LAS ACTIVIDADES DE CARGUE Y DESCARGUE SE DEBEN REALIZAR DENTRO DEL HORARIO DE 22:00-05:00 EN UN LAPSO NO MAYOR A TREINTA (30) MINUTOS, Y EN EL CARRIL ADYACENTE A LA OBRA (SIN AFECTAR EL SENDERO PEATONAL), SOLO SE AUTORIZA EL ESTACIONAMIENTO DE UN (1) VEHICULO SIN AFECTAR LOS ACCESOS A PREDIOS Y GARANTIZANDO CALZADA LIBRE DE CIRCULACION VEHICULAR DE MINIMO 3,0m. NO SE AUTORIZA EL CIERRE TOTAL DE LA CALZADA. LA MAQUINARIA Y EL EQUIPO UTILIZADO DEBEN PERMANECER DENTRO DE LA ZONA DE OBRA. SE DEBE GARANTIZAR EN TODO MOMENTO SENDERO PEATONAL DE MINIMO 1,5m, SEGURO Y COMODO PARA SU USO SOBRE CALZADA PROTEGIDO POR BARRERAS PLASTICAS (MALETINES) ENTRELAZADAS Y POR LA PARTE INTERNA DEL ANDEN DE ACUERDO A LA ETAPA A INTERVENIR. DEBE GARANTIZAR SENDEROS PEATONALES LONGITUDINALES Y TRANSVERSALES A LA ZONA DE OBRA. GARANTIZAR EL ADECUADO MANEJO DE PEATONES Y VEHICULOS CON EL APOYO DE LOS AUXILIARES DE TRANSITO. CUANDO FINALICE LA OBRA EN SU TOTALIDAD SE DEBE REMOVER LA SEÑALIZACION Y EL CERRAMIENTO.</p>	SIN OBJECIÓN POR PARTE DEL IDU	SI	KENNEDY	CAROLINA GUEVARA O.	202361204615922

**NORMATIVIDAD**

El Plan de Manejo de Tránsito debe cumplir con lo establecido en el Manual de señalización vial vigente.

La Secretaría Distrital de Movilidad le recuerda que la calidad de contratista no lo exime, en ningún caso, del cumplimiento de la normatividad que rige a todos los habitantes del Distrito Capital, principalmente la reglamentación que rige la utilización del espacio público, la circulación de vehículos dentro del perímetro urbano, el manejo de tránsito y seguridad para peatones por la ejecución de obras civiles.

**A. ESPACIO PÚBLICO**

Según ley 769 de 2002 - Código Nacional de Tránsito Terrestre: Artículos 65-69-75-76-101-102-103-104-109-112-114-115-119-127-131.

**B. RESTRICCIÓN PARA CIRCULACIÓN DE VEHÍCULOS**

Decreto 034 del 05 de Febrero de 2009 "por el cual se establecen condiciones para el tránsito de vehículos de carga en el área urbana del Distrito Capital"  
Decreto 040 del 27 de Diciembre de 2019 "Por medio del cual se establecen las condiciones y restricciones para el tránsito de los vehículos de transporte de carga en el Distrito Capital, y se dictan otras disposiciones."


**NOTA**

- En el lugar de desarrollo de las actividades deberá permanecer copia del plano del PMT aprobado y de la autorización emitida por la SDM para la verificación por parte de las autoridades competentes del cumplimiento a la implementación del PMT.
- No se autoriza acopio de escombros o materiales por fuera de la zona de obra.
- El contratista y la interventoría son responsables solidariamente de la correcta implementación del PMT.
- En horario nocturno y/o cuando las condiciones atmosféricas lo ameriten se debe garantizar la instalación de señalización luminosa conforme las especificaciones técnicas estipuladas en el Manual de Señalización Vial vigente.
- Excavaciones con profundidad superior a 0.5m, deberán aislarse y/o canalizarse mediante maletines plásticos entrelazados.
- En caso de congestión vehicular y/o por solicitud expresa de la Policía de Tránsito, deberá levantar el cierre y habilitar la zona intervenida en condiciones óptimas de tránsito y seguridad vial.
- La señalización a implementar debe cumplir con las especificaciones técnicas establecidas en el Manual de Señalización Vial vigente.
- La longitud de transición a implementar para cierres de carril deberá cumplir las especificaciones técnicas estipuladas las especificaciones técnicas e stipuladas en el Manual de Señalización Vial vigente.

**ARQ. JUAN CAMILO RODRÍGUEZ CÁRDENAS**  
Director de Ingeniería de Tránsito  
**SECRETARÍA DISTRITAL DE MOVILIDAD**

**ING. MARTHA CECILIA BAYONA GÓMEZ**  
Subdirectora Técnica de Planes de Manejo de Tránsito  
**SECRETARÍA DISTRITAL DE MOVILIDAD**  
Los PMT señalados con \* no fueron revisados y autorizados por la Subdirectora

**IDU: Toda intervención deberá contar con licencia de excavación vigente y cumplir con las observaciones particulares.**

 <b>ALCALDÍA MAYOR DE BOGOTÁ D.C.</b> MOVILIDAD Secretaría de Movilidad	<b>SISTEMA INTEGRADO DE GESTIÓN DISTRITAL BAJO EL ESTÁNDAR MIPG</b>	
	<b>PROCESO GESTIÓN DE TRÁNSITO Y CONTROL DE TRÁNSITO Y TRANSPORTE</b>	
	<b>Reporte Consolidado de Obras de Infraestructura de Servicios Públicos (COOS)</b>	
	<b>CÓDIGO: PM02-PR01-F03</b>	<b>VERSIÓN: 2.0</b>

**COOS No. 46  
NOVIEMBRE 16 DE 2023**

**SECCIÓN 1. OBRAS DE ALTO IMPACTO - SUBDIRECCIÓN DE PLANES DE MANEJO DE TRÁNSITO**

No.	CÓDIGO DE IDENTIFICACIÓN VIAL (CIV)		DIRECCIÓN DE LA OBRA		CONTRATISTA BENEFICIARIO DE LA LIC. DE EXC.	REDES AFECTAR	FECHA		HORARIO DE TRABAJO	HORARIO DE CIERRE	LIC. EXC.	OBSERVACIONES SDM	OBSERVACIONES IDU/IDPC	AUTORIZADO	LOCALIDAD	ING RESPONSABLE	No RADICADO SDM
	INICIO	FIN	INICIO	FIN			INICIO	FIN									
7273	2000816	N/A	AK 11 CL 82	AK 11 10m AL SUR	CONSORCIO EL RETIRO CC	EAAB	17-nov-23	14-dic-23	23:00-05:00	23:00-05:00	IDU-197-2022	<p>NOTAS: 1. LA DIRECCION REPORTADA EN EL FORMATO COI ES: AK 11 10m AL SUR DE LA CL 82 Y AK 11 CL 82 15m AL NOROCCIDENTE. 2. PREVIO A LA INTERVENCION SE DEBE SOCIALIZAR LAS ACTIVIDADES, EL PMT Y DEMAS RESTRICCIONES CON LA COMUNIDAD DIRECTAMENTE AFECTADA, Y ES RESPONSABILIDAD DE LA INTERVENTORIA Y LA ENTIDAD CONTRATANTE VERIFICAR EL CUMPLIMIENTO DE ESTA CONDICION.</p> <p>LA SDM AUTORIZA PMT PARA CIERRE DE DOS (2) CARRILES (ORIENTAL Y CENTRAL) PARA CONEXIONES DE REDES DE ALCANTARILLADO. SE DEBE GARANTIZAR EN TODO MOMENTO UN CARRIL (1) DE CIRCULACION DE 3,5m EN SENTIDO NORTE - SUR FRENTE A LA ZONA DE OBRA. SE DEBE GARANTIZAR EN TODO MOMENTO EL PASO DE CICLISTAS POR LA CICLORRUTA. IMPLEMENTAR LA SEÑALIZACION PROPUESTA Y APROBADA Y MANTENERLA EN BUEN ESTADO. LAS ACTIVIDADES DE CARGUE Y DESCARGUE DEBEN REALIZARSE DENTRO DE LA ZONA DE OBRA O EN EL PREDIO. LA MAQUINARIA Y EL EQUIPO UTILIZADO DEBEN PERMANECER DENTRO DE LA ZONA DE OBRA. LA RECUPERACION DEL ESPACIO PUBLICO DEBE REALIZARSE DE ACUERDO CON LAS ESPECIFICACIONES ESTABLECIDAS EN LA LICENCIA DE INTERVENCION Y OCUPACION DE ESPACIO PUBLICO. REALIZAR CERRAMIENTO CON DELINEADORES TUBULARES Y TRIPLE CINTA. EL CERRAMIENTO Y LA SEÑALIZACION DEBEN PERMANECER TODO EL TIEMPO QUE DURE LA INTERVENCION. GARANTIZAR EL ADECUADO MANEJO DE PEATONES Y VEHICULOS CON EL PERSONAL ABANDERADO PROPUESTO. FUERA DEL HORARIO AUTORIZADO DEBE HABILITAR LA CALZADA EN CONDICIONES SEGURAS PARA LA MOVILIDAD.</p>	<b>SIN OBJECCIÓN POR PARTE DEL IDU</b>	<b>SI</b>	CHAPINERO	SUSANA C. LOPEZ M.	202361205049442
7274	4000005	4000012	CL 1 KR 8	CL 1 KR 7	CONSORCIO EMGOTEC	EAAB	1-dic-23	25-ene-24	07:00-18:00	24 HORAS	IDPC-006-2023	<p>NOTAS: 1. PREVIO A LA INTERVENCION SE DEBE SOCIALIZAR LAS ACTIVIDADES Y EL PMT CON LA COMUNIDAD DIRECTAMENTE AFECTADA. 2. EN EL AREA DE INFLUENCIA DEL PMT EXISTEN REDES DE SEMAFORIZACION Y DURANTE LA EJECUCION DE OBRAS EL CONTRATISTA ES RESPONSABLE DE LA CUSTODIA DE REDES Y ELEMENTOS DE MOBILIARIO SEMAFORICO, ADEMAS DEBERA INFORMAR A LA SUBDIRECCION DE SEMAFORIZACION A TRAVES DE CORREO aprieto@movilidadbogota.gov.co y/o fespitia@movilidadbogota.gov.co LA FECHA DE INICIO Y FINALIZACION DE ACTIVIDADES CON POR LO MENOS 10 DIAS HABILES DE ANTELACION A FIN DE PROGRAMAR LAS CONDICIONES DE OPERACION DE LA INTERSECCION.</p> <p>LA SDM AUTORIZA PMT PARA CIERRE TOTAL DE ANDEN NORTE PARA REHABILITACION DE RED DE ACUEDUCTO CON CIERRE DE CARRIL NORTE PARA TRASLADO DE PEATON A LA CALZADA SEGREGADO MEDIANTE MALETINES PLASTICOS. GARANTIZAR SENDERO PEATONAL DE MINIMO 1,5m, SEGURO Y COMODO PARA SU USO. GARANTIZAR SENDEROS PEATONALES LONGITUDINALES Y TRANSVERSALES A LA OBRA. REALIZAR CERRAMIENTO CON COLOMBINAS Y TRIPLE CINTA. GARANTIZAR ACCESO A PREDIOS MEDIANTE PLAFONES DE MADERA. LAS ACTIVIDADES DE CARGUE Y DESCARGUE SE DEBEN REALIZAR EN UN LAPSO NO MAYOR A 60 MINUTOS Y EN EL CARRIL NORTE DE LA CL 1 AL ORIENTE DE LA KR 6 EN HORARIO DE 07:00-18:00, GARANTIZANDO CARRIL LIBRE DE CIRCULACION VEHICULAR DE MIN 3,3m. IMPLEMENTAR LA SEÑALIZACION PROPUESTA Y APROBADA Y MANTENERLA EN BUEN ESTADO. GARANTIZAR EL ADECUADO MANEJO DE PEATONES Y VEHICULOS CON EL APOYO DE LOS AUXILIARES DE TRANSITO. LA RECUPERACION DEL ESPACIO PUBLICO DEBE REALIZARSE DE ACUERDO CON LAS ESPECIFICACIONES ESTABLECIDAS EN LA LIOEP.</p>	<b>SIN OBJECCION POR PARTE DEL IDPC</b>	<b>SI</b>	SANTA FE	KATHERINE CASTRO S.	202361204119172 202361204661562

**NORMATIVIDAD**

El Plan de Manejo de Tránsito debe cumplir con lo establecido en el Manual de señalización vial vigente.

La Secretaría Distrital de Movilidad le recuerda que la calidad de contratista no lo exime, en ningún caso, del cumplimiento de la normatividad que rige a todos los habitantes del Distrito Capital, principalmente la reglamentación que rige la utilización del espacio público, la circulación de vehículos dentro del perímetro urbano, el manejo de tránsito y seguridad para peatones por la ejecución de obras civiles.

**A. ESPACIO PÚBLICO**

Según ley 769 de 2002 - Código Nacional de Tránsito Terrestre: Artículos 65-69-75-76-101-102-103-104-109-112-114-115-119-127-131.

**B. RESTRICCIÓN PARA CIRCULACIÓN DE VEHÍCULOS**

Decreto 034 del 05 de Febrero de 2009 "por el cual se establecen condiciones para el tránsito de vehículos de carga en el área urbana del Distrito Capital"  
Decreto 040 del 27 de Diciembre de 2019 "Por medio del cual se establecen las condiciones y restricciones para el tránsito de los vehículos de transporte de carga en el Distrito Capital, y se dictan otras disposiciones."

**NOTA**

- En el lugar de desarrollo de las actividades deberá permanecer copia del plano del PMT aprobado y de la autorización emitida por la SDM para la verificación por parte de las autoridades competentes del cumplimiento a la implementación del PMT.
- No se autoriza acopio de escombros o materiales por fuera de la zona de obra.
- El contratista y la interventoría son responsables solidariamente de la correcta implementación del PMT.
- En horario nocturno y/o cuando las condiciones atmosféricas lo ameriten se debe garantizar la instalación de señalización luminosa conforme las especificaciones técnicas estipuladas en el Manual de Señalización Vial vigente.
- Excavaciones con profundidad superior a 0.5m, deberán aislarse y/o canalizarse mediante maletines plásticos entrelazados.
- En caso de congestión vehicular y/o por solicitud expresa de la Policía de Tránsito, deberá levantar el cierre y habilitar la zona intervenida en condiciones óptimas de tránsito y seguridad vial.
- La señalización a implementar debe cumplir con las especificaciones técnicas establecidas en el Manual de Señalización Vial vigente.
- La longitud de transición a implementar para cierres de carril deberá cumplir las especificaciones técnicas estipuladas las especificaciones técnicas e stipuladas en el Manual de Señalización Vial vigente.

**ARQ. JUAN CAMILO RODRÍGUEZ CÁRDENAS**  
Director de Ingeniería de Tránsito  
**SECRETARÍA DISTRITAL DE MOVILIDAD**

**ING. MARTHA CECILIA BAYONA GÓMEZ**  
Subdirectora Técnica de Planes de Manejo de Tránsito  
**SECRETARÍA DISTRITAL DE MOVILIDAD**  
Los PMT señalados con \* no fueron revisados y autorizados por la Subdirectora

**IDU: Toda intervención deberá contar con licencia de excavación vigente y cumplir con las observaciones particulares.**



ALCALDÍA MAYOR  
DE BOGOTÁ D.C.  
MOVILIDAD  
Secretaría de Movilidad

SISTEMA INTEGRADO DE GESTIÓN DISTRITAL BAJO EL ESTÁNDAR MIPG

PROCESO GESTIÓN DE TRÁNSITO Y CONTROL DE TRÁNSITO Y TRANSPORTE

Reporte Consolidado de Obras de Infraestructura de Servicios Públicos (COOS)

CÓDIGO: PM02-PR01-F03

VERSIÓN: 2.0

**COOS No. 46  
NOVIEMBRE 16 DE 2023**

**SECCIÓN 1. OBRAS DE ALTO IMPACTO - SUBDIRECCIÓN DE PLANES DE MANEJO DE TRÁNSITO**

No.	CÓDIGO DE IDENTIFICACIÓN VIAL (CIV)		DIRECCIÓN DE LA OBRA		CONTRATISTA BENEFICIARIO DE LA LIC. DE EXC.	REDES AFECTAR	FECHA		HORARIO DE TRABAJO	HORARIO DE CIERRE	LIC. EXC.	OBSERVACIONES SDM	OBSERVACIONES IDU/IDPC	AUTORIZADO	LOCALIDAD	ING RESPONSABLE	No RADICADO SDM
	INICIO	FIN	INICIO	FIN			INICIO	FIN									
7275	N/A	N/A	VARIOS USAQUEN	N/A	CONSORCIO MOLINOS 1182	EAAB	-	-	-	-	IDU-108-2023, RES-3982	LA SDM NO AUTORIZA PMT PARA CIERRE PARCIAL DE INTERSECCION DE LA AK 15 CL 112 PARA REALIZAR RECONEXION DE LA CAJA SANITARIA A LA RED LOCAL EN ETAPAS NO SIMULTANEAS, TENIENDO EN CUENTA QUE NO SE ATENDIERON LAS OBSERVACIONES ENVIADAS POR CORREO ELECTRONICO EL 15-SEP-23: 1. COMPLEMENTAR LA PROPUESTA DE SEÑALIZACION DE MANERA ARMONIZADA CON CIERRES EXISTENTES EN LA ZONA DE INTERVENCION, CON LAS CONDICIONES GEOMETRICAS Y DE OPERACION DE LA INTERSECCION DE LA AK 15 POR CL 112 (EJECUCION DEL CONTRATO IDU-1518-2020). 2. PRESENTAR SOCIALIZACION CON EL IDRD POR AFECTACION DE LA CICLOVIA DOMINICAL EN LA AK 15. 3. PLANCHA No. 2: OMITIR LA SEÑAL DE DESVIO IMPLEMENTADA EN LA KR 14 POR CL 112. 4. REVISAR Y ACTUALIZAR LOS CORREOS ELECTRONICOS DE LOS RESPONSABLES DEL CONTRATO. 5. PRESENTAR VOLUMENES DE MODOS MOTORIZADOS Y DE MODOS NO MOTORIZADOS EN PERIODOS DE UNA HORA CONTADOS CADA QUINCE MINUTOS EN TODO EL PERIODO DE TOMA DE INFORMACION, Y CALCULAR LA HORA DE MAXIMA DEMANDA (HMD). 6. PRESENTAR HISTOGRAMAS DE VOLUMENES HORARIOS CONTADOS CADA QUINCE MINUTOS PARA TODO EL PERIODO DE TOMA DE INFORMACION POR MOVIMIENTOS. 7. PRESENTAR EN MEDIO MAGNETICO, REGISTRO FOTOGRAFICO Y COPIA DE LOS FORMATOS DE CAMPO EMPLEADOS PARA LA TOMA DE INFORMACION BASE UTILIZADA. 8. PRESENTAR ANALISIS DE TRANSITO (MODELACION) E INFORME DEL MISMO CON LOS CRITERIOS Y REQUISITOS MINIMOS PARA SOPORTAR TECNICAMENTE LA PROPUESTA PRESENTADA DEL PMT. 9. EFECTUAR CALIBRACION DEL MODELO PARA LA SITUACION ACTUAL POR VOLUMENES Y VELOCIDADES. 10. EL ANALISIS DE TRANSITO (MODELACION) DEBE COMPRENDER EL AREA DE INFLUENCIA DEL CIERRE (INCLUIDOS DESVIOS), E INCLUIR RED VIAL CONSISTENTE CON EL INVENTARIO VIAL, ESTADO DE LA VIA, DISPOSITIVOS DE REGULACION DEL TRANSITO Y LA DEFINICION DE RUTAS Y PARADEROS DEL SITP, PARA EL CASO DE LA SITUACION ACTUAL O DE LINEA BASE. 11. PARA LAS INTERSECCIONES SEMAFORIZADAS (EN CASO QUE EXISTAN) ES NECESARIO INCLUIR LOS TIEMPOS DEL PLANEAMIENTO SEMAFORICO CONSISTENTES CON LA HMD, Y DE CONFORMIDAD CON LO PROGRAMADO POR EL GRUPO DE SEMAFORIZACION DE LA SDM PARA ESTAS. 12. ENTREGAR MEDIO MAGNETICO CON LAS MODELACIONES. 13. ES NECESARIO QUE SE CUMPLAN A CALIDAD LOS REQUERIMIENTOS ESTABLECIDOS EN EL NUMERAL 3.3.5, EL NUMERAL 3.3.6.9 Y EL NUMERAL 3.3.6.10 DEL "C.T. PARA GESTIONAR LOS PMT POR OBRA" DE LA SDM.	PMT NO AUTORIZADO POR SDM	NO	USAQUEN	MARISELA PEÑA C.	202361204119652 202361204663842
7276	9002864	N/A	CL 24 KR 82	N/A	CONSORCIO REDES AQUA ZONA 3	EAAB	-	-	-	-	IDU-215-2022, RES-4501	INTERVENCIÓN OBJETADA POR IDU	CTO IDU-1374-2021 TERMINADO-TRAMITE ACTA RECIBO FINAL DE OBRA. Reportar nuevamente adjuntando acta de coordinación.	NO	FONTIBON	JHON J. FLOREZ B.	202361205097982*
7277	6001853	6000031	KR 56 AUTO SUR (CL 45A SUR)	KR 56 DG 47 SUR	CONSORCIO SAN SAVINO	EAAB	-	-	-	-	IDU-150-2023, RES-4758	LA SDM NO AUTORIZA PARA CIERRE TOTAL DE CALZADA PARA CONEXION A POZO DE INSPECCION EXISTENTE Y CIERRE TOTAL DE ANDEN COSTADO ORIENTAL PARA CONSTRUCCION DE ACOMETIDA DE ACUEDUCTO. LO ANTERIOR TENIENDO EN CUENTA EL DESESTIMIENTO MEDIANTE CORREO ELECTRONICO DEL 14-NOV-2023 EMITIDO POR PARTE DEL CONSORCIO SAN SAVINO AL TRAMITE DEL RADICADO SDM 202361204639572	PMT NO AUTORIZADO POR SDM	NO	TUNJUELITO	FERNEL E. BONZA R.	202361204639572

**NORMATIVIDAD**

El Plan de Manejo de Tránsito debe cumplir con lo establecido en el Manual de señalización vial vigente.

La Secretaría Distrital de Movilidad le recuerda que la calidad de contratista no lo exime, en ningún caso, del cumplimiento de la normatividad que rige a todos los habitantes del Distrito Capital, principalmente la reglamentación que rige la utilización del espacio público, la circulación de vehículos dentro del perímetro urbano, el manejo de tránsito y seguridad para peatones por la ejecución de obras civiles.

**A. ESPACIO PÚBLICO**

Según ley 769 de 2002 - Código Nacional de Tránsito Terrestre: Artículos 65-69-75-76-101-102-103-104-109-112-114-115-119-127-131.

**B. RESTRICCIÓN PARA CIRCULACIÓN DE VEHÍCULOS**

Decreto 034 del 05 de Febrero de 2009 "por el cual se establecen condiciones para el tránsito de vehículos de carga en el área urbana del Distrito Capital"  
Decreto 040 del 27 de Diciembre de 2019 "Por medio del cual se establecen las condiciones y restricciones para el tránsito de los vehículos de transporte de carga en el Distrito Capital, y se dictan otras disposiciones."

**NOTA**

- En el lugar de desarrollo de las actividades deberá permanecer copia del plano del PMT aprobado y de la autorización emitida por la SDM para la verificación por parte de las autoridades competentes del cumplimiento a la implementación del PMT.
- No se autoriza acopio de escombros o materiales por fuera de la zona de obra.
- El contratista y la interventoría son responsables solidariamente de la correcta implementación del PMT.
- En horario nocturno y/o cuando las condiciones atmosféricas lo ameriten se debe garantizar la instalación de señalización luminosa conforme las especificaciones técnicas estipuladas en el Manual de Señalización Vial vigente.
- Excavaciones con profundidad superior a 0.5m, deberán aislarse y/o canalizarse mediante maletines plásticos entrelazados.
- En caso de congestión vehicular y/o por solicitud expresa de la Policía de Tránsito, deberá levantar el cierre y habilitar la zona intervenida en condiciones óptimas de tránsito y seguridad vial.
- La señalización a implementar debe cumplir con las especificaciones técnicas establecidas en el Manual de Señalización Vial vigente.
- La longitud de transición a implementar para cierres de carril deberá cumplir las especificaciones técnicas estipuladas las especificaciones técnicas e stipuladas en el Manual de Señalización Vial vigente.

**ARQ. JUAN CAMILO RODRÍGUEZ CÁRDENAS**

Director de Ingeniería de Tránsito  
**SECRETARÍA DISTRITAL DE MOVILIDAD**

**ING. MARTHA CECILIA BAYONA GÓMEZ**

Subdirectora Técnica de Planes de Manejo de Tránsito  
**SECRETARÍA DISTRITAL DE MOVILIDAD**  
Los PMT señalados con \* no fueron revisados y autorizados por la Subdirectora

**IDU: Toda intervención deberá contar con licencia de excavación vigente y cumplir con las observaciones particulares.**

**COOS No. 46  
NOVIEMBRE 16 DE 2023**

**SECCIÓN 1. OBRAS DE ALTO IMPACTO - SUBDIRECCIÓN DE PLANES DE MANEJO DE TRÁNSITO**

No.	CÓDIGO DE IDENTIFICACIÓN VIAL (CIV)		DIRECCIÓN DE LA OBRA		CONTRATISTA BENEFICIARIO DE LA LIC. DE EXC.	REDES AFECTAR	FECHA		HORARIO DE TRABAJO	HORARIO DE CIERRE	LIC. EXC.	OBSERVACIONES SDM	OBSERVACIONES IDU/IDPC	AUTORIZADO	LOCALIDAD	ING RESPONSABLE	No RADICADO SDM
	INICIO	FIN	INICIO	FIN			INICIO	FIN									
7278	2002699	N/A	AC 92 AK 11	AC 92 KR 10	DELTEC S.A.	ENEL-COLOMBIA	-	-	-	-	IDU-199-2022, RES-4376	NOTA: SE PONE BAJO CONOCIMIENTO QUE, MEDIANTE RESOLUCION 323275 DE NOVIEMBRE DE 2023, SE DECLARO EL DESISTIMIENTO TACITO Y SE ORDENO EL ARCHIVO DEL RADICADO SDM-202361204242552 Y SDM-202361204268472, LO CUAL SE INFORMO MEDIANTE OFICIO SPMT-202331213415311, CONFORME LO ESTIPULADO EN EL ARTICULO 17 DE LA LEY 1755 DE 2015.  LA SDM NO AUTORIZA PMT PARA ACTIVIDADES DE CONEXION DE REDES DE ENERGIA EN DOS ETAPAS: E1: PARA CIERRE PARCIAL DE ANDEN NORTE Y SUR E2: CIERRE POR CARRILES NO SIMULTANEOS (CRUCE DE VIA) Y SEPARADOR, TENIENDO EN CUENTA QUE NO SE ATENDIERON LAS OBSERVACIONES ENVIADAS POR CORREO ELECTRONICO EL 22-SEP-23: 1. SE SOLICITA VERIFICAR LOS ANCHOS DE ANDEN Y LAS ACTIVIDADES ACTUALES DE OBRA EN EL SITIO, YA QUE EN EL ANDEN SUR SE CUENTA CON EL CIERRE TOTAL DE ANDEN CON SENDERO EN CALZADA PARA LAS OBRAS DE VALORIZACION DEL SECTOR. LO QUE PUEDE GENERAR EL CIERRE TOTAL DE LA CALZADA CUANDO SE CIERRE EL CARRIL OPUESTO U OBSTACULIZAR EL PASO PEATONAL. 2. SE DEBE PRESENTAR COORDINACION CON EL IDU PARA LAS ACTIVIDADES EJECUTADAS EN EL SECTOR EN LAS OBRAS DE VALORIZACION. CONTACTO: ING CATALINA CAÑAS. 3. LA PROPUESTA PRESENTADA PARA EL CIERRE DE LA ZONA DURA DEL ANDEN NORTE NO ES VIABLE, TENIENDO EN CUENTA QUE LOS ANTEJARDINES NO SE ENCUENTRAN LIBRES PARA EL PASO PEATONAL, SE REQUIERE VERIFICAR EL MOBILIARIO Y LAS CONDICIONES ACTUALES DEL SECTOR. 4. ES NECESARIO QUE SE CUMPLAN A CABALIDAD LOS REQUERIMIENTOS ESTABLECIDOS EN EL NUMERAL 3.3.5 CARACTERISTICAS DEL TRANSITO EN EL AREA DEL PROYECTO, EL NUMERAL 3.3.6.9 EVALUACION DE ALTERNATIVAS Y ANALISIS DE TRANSITO PARA LOS ESCENARIOS CON Y SIN INTERVENCION, Y EL NUMERAL 3.3.6.10 AFECTACION DE INTERSECCIONES SEMAFORIZADAS DEL CONCEPTO TECNICO PARA GESTIONAR LOS PLANES DE MANEJO DE TRANSITO (PMT) POR OBRA DE LA SDM.	<b>PMT NO AUTORIZADO POR SDM</b>	<b>NO</b>	CHAPINERO	SUSANA C. LOPEZ M.	202361204242552 202361204268472
7279	2001816	N/A	CL 51 No 3 64/66/70	N/A	EAAB E.S.P.	EAAB	13-nov-23	13-nov-23	08:00-17:00	08:00-17:00	IDU-835-2022	LA SDM FORMALIZA LA EMERGENCIA AUTORIZADA MEDIANTE CORREO ELECTRONICO DEL 10-NOV-23 PMT PARA CIERRE DE CARRIL NORTE PARA REPARAR DAÑO EN RED DOMICILIARIA DE ALCANTARILLADO.	<b>SIN OBJECCIÓN POR PARTE DEL IDU</b>	<b>SI</b>	CHAPINERO	WILSON A. SANTANDER D.	CORREO ELECTRONICO DEL 10-NOV-23
7280	1007819	N/A	AUTO NORTE (AK 45) AC 116	AUTO NORTE (AK 45) 12m AL NORTE	FIBERNET TELECOMUNICACIONES S.A.	ETB	7-nov-23	11-nov-23	22:00-05:00	22:00-05:00	IDU-241-2020, RES-4105	LA SDM FORMALIZA LA EMERGENCIA AUTORIZADA MEDIANTE CORREO ELECTRONICO DEL 07-NOV-23 PMT PARA CIERRE DE CARRIL OCCIDENTAL DE LA CALZADA RAPIDA OCCIDENTAL PARA LAS ACTIVIDADES DE RECONSTRUCCION DE PLACA Y COLOCACION ARO TAPA EN CAMARA.	<b>SIN OBJECCIÓN POR PARTE DEL IDU</b>	<b>SI</b>	USAQUEN	MARISELA PEÑA C.	CORREO ELECTRONICO DEL 07-NOV-23
7281	2001706	N/A	CL 53 18,56m AL OCCIDENTE DE LA KR 13	CL 53 22,71m AL OCCIDENTE DE LA KR 13	FIBERNET TELECOMUNICACIONES S.A.	ETB	-	-	-	-	IDU-241-2020, RES-4105	LA SDM NO AUTORIZA PMT PARA CIERRE PARCIAL DE ANDEN RECONSTRUCCION DE ARO TAPA 1X1 EN CAMARA ETB EN CAMRA ETB Y CIERRE DE CARRIL ADYACENTE PARA CARGUE Y DESCARGUE DE MATERIALES, TENIENDO EN CUENTA QUE NO SE ATENDIERON LA TOTALIDAD DE LAS OBSERVACIONES ENVIADAS A LOS CORREOS melbcar@etb.com.co, mcanon@fibernet.com.co, victor.sarmiento@sygingeneria.com.co, residentecivil2.17975@gmail.com EL DIA 12-OCT-23; COMPLEMENTAR LA CASILLA DE LICENCIA DE EXCAVACION DEL FORMATO COOS, CORREGIR Y/O ACLARAR LOS ANEXOS 2, 4 Y 7, PRESENTAR ACTA DE COORDINACION CON EL CONTRATISTA CONSORCIO PRO BOGOTA 13 Y METROLINEA A SAS.	<b>PMT NO AUTORIZADO POR SDM</b>	<b>NO</b>	CHAPINERO	WILSON A. SANTANDER D.	202361204583892

**NORMATIVIDAD**

El Plan de Manejo de Tránsito debe cumplir con lo establecido en el Manual de señalización vial vigente.

La Secretaría Distrital de Movilidad le recuerda que la calidad de contratista no lo exime, en ningún caso, del cumplimiento de la normatividad que rige a todos los habitantes del Distrito Capital, principalmente la reglamentación que rige la utilización del espacio público, la circulación de vehículos dentro del perímetro urbano, el manejo de tránsito y seguridad para peatones por la ejecución de obras civiles.

**A. ESPACIO PÚBLICO**

Según ley 769 de 2002 - Código Nacional de Tránsito Terrestre: Artículos 65-69-75-76-101-102-103-104-109-112-114-115-119-127-131.

**B. RESTRICCIÓN PARA CIRCULACIÓN DE VEHÍCULOS**

Decreto 034 del 05 de Febrero de 2009 "por el cual se establecen condiciones para el tránsito de vehículos de carga en el área urbana del Distrito Capital"  
Decreto 040 del 27 de Diciembre de 2019 "Por medio del cual se establecen las condiciones y restricciones para el tránsito de los vehículos de transporte de carga en el Distrito Capital, y se dictan otras disposiciones."

**NOTA**

- En el lugar de desarrollo de las actividades deberá permanecer copia del plano del PMT aprobado y de la autorización emitida por la SDM para la verificación por parte de las autoridades competentes del cumplimiento a la implementación del PMT.
- No se autoriza acopio de escombros o materiales por fuera de la zona de obra.
- El contratista y la interventoría son responsables solidariamente de la correcta implementación del PMT.
- En horario nocturno y/o cuando las condiciones atmosféricas lo ameriten se debe garantizar la instalación de señalización luminosa conforme las especificaciones técnicas estipuladas en el Manual de Señalización Vial vigente.
- Excavaciones con profundidad superior a 0.5m, deberán aislarse y/o canalizarse mediante maletines plásticos entrelazados.
- En caso de congestión vehicular y/o por solicitud expresa de la Policía de Tránsito, deberá levantar el cierre y habilitar la zona intervenida en condiciones óptimas de tránsito y seguridad vial.
- La señalización a implementar debe cumplir con las especificaciones técnicas establecidas en el Manual de Señalización Vial vigente.
- La longitud de transición a implementar para cierres de carril deberá cumplir las especificaciones técnicas estipuladas las especificaciones técnicas e stipuladas en el Manual de Señalización Vial vigente.

**ARQ. JUAN CAMILO RODRÍGUEZ CÁRDENAS**  
Director de Ingeniería de Tránsito  
**SECRETARÍA DISTRITAL DE MOVILIDAD**

**ING. MARTHA CECILIA BAYONA GÓMEZ**  
Subdirectora Técnica de Planes de Manejo de Tránsito  
**SECRETARÍA DISTRITAL DE MOVILIDAD**  
Los PMT señalados con \* no fueron revisados y autorizados por la Subdirectora

**IDU: Toda intervención deberá contar con licencia de excavación vigente y cumplir con las observaciones particulares.**

**COOS No. 46  
NOVIEMBRE 16 DE 2023**

**SECCIÓN 1. OBRAS DE ALTO IMPACTO - SUBDIRECCIÓN DE PLANES DE MANEJO DE TRÁNSITO**

No.	CÓDIGO DE IDENTIFICACIÓN VIAL (CIV)		DIRECCIÓN DE LA OBRA		CONTRATISTA BENEFICIARIO DE LA LIC. DE EXC.	REDES AFECTAR	FECHA		HORARIO DE TRABAJO	HORARIO DE CIERRE	LIC. EXC.	OBSERVACIONES SDM	OBSERVACIONES IDU/IDPC	AUTORIZADO	LOCALIDAD	ING RESPONSABLE	No RADICADO SDM
	INICIO	FIN	INICIO	FIN			INICIO	FIN									
7282	14000380	14000436	AC 19 KR 18	AC 19 130m AL ORIENTE	GRUPO DICON INGENIERIA S.A.S.	GAS NATURAL	-	-	-	-	IDU-436-2019, RES-10083	<p>NOTA: SE PONE BAJO CONOCIMIENTO QUE, MEDIANTE RESOLUCION 320398 DEL 25 DE OCTUBRE DE 2023, SE DECLARO EL DESISTIMIENTO TACITO Y SE ORDENO EL ARCHIVO DE LOS RADICADOS SDM-202361203458922, SDM-202361203488392 y SDM-202361204074382 CONFORME LO ESTIPULADO EN EL ARTICULO 17 DE LA LEY 1755 DE 2015; NOTIFICADO MEDIANTE OFICIO SPMT 202331212758381.</p> <p>LA SDM NO AUTORIZA PMT PARA CIERRE PARCIAL DE ANDEN Y CIERRE POR CARRILES NO SIMULTANEOS (CRUCE DE VIA) EN TRES (3) ETAPAS NO SIMULTANEAS ASI: ETAPA 1: AC 19 ENTRE KR 17 Y 10m AL ORIENTE; CIERRE PARCIAL DE ANDEN COSTADO SUR PARA CANALIZACION DE RED A CIELO ABIERTO EN ANDEN PARA SUBTERRANIZACION DE TUBERIA DE GAS NATURAL. 2: KR 17 POR AC 19 (CRUCE DE VIA) CIERRE POR CARRILES NO SIMULTANEOS PARA CANALIZACION DE RED A CIELO ABIERTO EN CALZADA PARA SUBTERRANIZACION DE TUBERIA DE GAS NATURAL., ETAPA 3: AC 19 ENTRE KR 17 Y KR 18 CIERRE PARCIAL DE ANDEN COSTADO SUR PARA CANALIZACION DE RED A CIELOABIERTO EN ANDEN PARA SUBTERRANIZACION DE TUBERIA DE GAS NATURAL. TENIENDO EN CUENTA QUE NO SE ATENDIERON LAS OBSERVACIONES ENVIADAS POR CORREO ELECTRONICO EL 11-AGO-23: 1. CONFORME AL HORARIO DE TRABAJO (07:00-17:00) Y DE CIERRE PRESENTADO (24 HORAS), SE DEBE PRESENTAR ACTAS DE SOCIALIZACION CON LOS PREDIOS COMERCIALES Y/O RESIDENCIALES Y/O PARQUEADEROS ADYACENTES A LA ZONA DE OBRA, AVENIDA CALLE 19 ENTRE CARRERA 17 Y CARRERA 18, 2. DESCRIBIR EN EL INFORME DEL PMT, ESPECIFICAMENTE EN EL NUMERAL 3.3.6.7 ZONA DE LAS ETAPAS A REALIZAR.3. SE ACLARA QUE UNA VEZ SE ATIENDA LA TOTALIDAD DE LAS OBSERVACIONES LA SECRETARIA DISTRITAL DE MOVILIDAD AUTORIZARA EL PMT DE ACUERDO CON LA INFORMACION RELACIONADA EN LA CASILLA "LICENCIA DE EXCAVACION" DEL FORMATO COOS. 4. DE ACUERDO CON LO ESTABLECIDO EN EL(LOS) NUMERAL(ES) 3.3.5 "CARACTERISTICAS DEL TRANSITO EN EL AREA DEL PROYECTO", 3.3.6.9 "EVALUACION DE ALTERNATIVAS Y ANALISIS DE TRANSITO PARA LOS ESCENARIOS CON Y SIN INTERVENCION", Y 3.3.6.10 "AFECTACION DE INTERSECCIONES SEMAFORIZADAS" DEL "CONCEPTO TECNICO PARA GESTIONAR LOS PLANES DE MANEJO DE TRANSITO (PMT) POR OBRA". 5. EL CONTRATISTA DEBE GARANTIZAR EN TODO MOMENTO FRANJAS DE CIRCULACION PEATONAL, COMODAS, SEGURAS Y ACCESIBLES PARA LOS PEATONES MAS VULNERABLES.6. NO ES CLARO EN EL INFORME, COMO SE RESTITUIRA LAS ZONAS DE INTERVENCION SOBRE CALZADA EN HORARIO DIURNO PARA GARANTIZAR EL PASO SEGURO VEHICULAR.</p>	<b>PMT NO AUTORIZADO POR SDM</b>	<b>NO</b>	LOS MARTIRES	FERNEL E. BONZA R.	202361203458922 202361203488392 202361204074382
7283	11011620	11011584	KR 53 AC 100	KR 53 CL 102A	INVERSIONES ALCABAMA S.A.	EAAB	17-nov-23	7-dic-23	LUNES A VIERNES 22:00-04:30 DESDE LAS 14:00 HORAS DEL SABADO HASTA LAS 05:00 HORAS DEL LUNES	LUNES A VIERNES 22:00-04:30 DESDE LAS 14:00 HORAS DEL SABADO HASTA LAS 05:00 HORAS DEL LUNES	IDU-363-2021	<p>NOTAS: 1. ESTE FRENTE DE OBRA NO CONTO CON AUTORIZACION ENTRE EL 23-DIC-22 Y 01-JUN-23, INCUMPLIENDO LO SEÑALADO EN EL ART. 101 DE LA LEY 769-02 (CODIGO NACIONAL DE TRANSITO TERRESTRE) 2. PARA TRABAJOS NOCTURNOS SE DEBE CONTAR CON LA AUTORIZACION POR PARTE DE LA ALCALDIA LOCAL DE ACUERDO CON LO ESTIPULADO EN EL DECRETO 1076 DE 2015 ART 2.2.5.1.5.15 O AQUELLAS NORMAS QUE LA ADICIONEN, MODIFIQUEN O SUSTITUYAN. 3. GARANTIZAR EL ACOMPAÑAMIENTO DE LOS AUXILIARES DE TRANSITO PROPUESTOS PARA COORDINAR EL FLUJO VEHICULAR EN LAS INTERSECCIONES (SE DEBEN GARANTIZAR TODOS LOS GIROS PERMITIDOS). 4. SE DEBE HABILITAR LA CALZADA A LAS 04:30 HORAS, EN RECEBO Y CON LAMINAS METALICAS, EN CONDICIONES OPTIMAS DE MOVILIDAD. 5. EN EL AREA DE INFLUENCIA DEL PROYECTO EXISTEN REDES DE SEMAFORIZACION DE LAS CUALES EL CONTRATISTA DEBE PROPENDER POR SU INTEGRIDAD, ES RESPONSABLE DE LA CUSTODIA DE REDES Y ELEMENTOS DE MOBILIARIO SEMAFORICO Y DE INCIDENTES QUE SE DERIVEN POR DAÑOS A LOS SEMAFOROS. 6. SE DEBE SOCIALIZAR LA FECHA EXACTA DE INICIO DE ACTIVIDADES CON EL CONTRATISTA DEL GRUPO 8 DE LA TRONCAL AK 68 (CONSTRUCTORA CONCONCRETO S.A., CONTRATO IDU-352-2020)</p> <p>LA SDM AUTORIZA PMT PARA CIERRE EN SEPARADOR Y CALZADA ORIENTAL PARA CULMINAR ACTIVIDADES DE RENOVACION REDES DE ALCANTARILLADO Y ACTIVIDADES DE MANTENIMIENTO DE LA CARPETA ASFALTICA, EN CINCO (05) ETAPAS NO SIMULTANEAS. E-I: KR 53 ENTRE CL 102A Y 32m AL SUR, CIERRE TOTAL DE SEPARADOR CENTRAL Y CIERRE DE CARRIL OCCIDENTAL DE LA CALZADA ORIENTAL, E-II: KR 53 CL 102A, CIERRE PARCIAL DE INTERSECCION COSTADO SUROCCIDENTAL, E-III: KR 53 ENTRE CL 102 Y CL 102A, CIERRE DE CARRIL ORIENTAL DE LA CALZADA ORIENTAL, E-IV: KR 53 ENTRE CL 102 Y AC 100, CIERRE DE CARRIL ORIENTAL DE LA CALZADA ORIENTAL, Y E-V: KR 53 AC 100, CIERRE CARRIL ORIENTAL DEL ACCESO NORTE. SE DEBE GARANTIZAR UN CARRIL LIBRE PARA CIRCULACION VEHICULAR DE MINIMO 3.50m PARA CADA ETAPA. LA MAQUINARIA Y EL EQUIPO UTILIZADO DEBEN PERMANECER DENTRO DE LA ZONA DE OBRA. LA RECUPERACION DEL ESPACIO PUBLICO DEBE REALIZARSE DE ACUERDO CON LAS ESPECIFICACIONES ESTABLECIDAS EN LA LICENCIA DE EXCAVACION. NO SE AUTORIZA EL CIERRE TOTAL DE CALZADA, CIERRE NI AFECTACION EN LOS ANDENES EN NINGUNA ETAPA DE EJECUCION. LAS ACTIVIDADES DE CARGUE Y DESCARGUE SE AUTORIZAN UNICAMENTE DENTRO DEL CIERRE. LA OBRA DEBE ESTAR COMPLETAMENTE AISLADA Y SEÑALIZADA. GARANTIZAR EN TODO MOMENTO EL ACCESO A LOS RESIDENTES DEL SECTOR.</p>	<b>SIN OBJECCIÓN POR PARTE DEL IDU</b>	<b>SI</b>	SUBA	EVELYN D. ROMERO B.	202361204947312

**NORMATIVIDAD**

El Plan de Manejo de Tránsito debe cumplir con lo establecido en el Manual de señalización vial vigente.

La Secretaría Distrital de Movilidad le recuerda que la calidad de contratista no lo exime, en ningún caso, del cumplimiento de la normatividad que rige a todos los habitantes del Distrito Capital, principalmente la reglamentación que rige la utilización del espacio público, la circulación de vehículos dentro del perímetro urbano, el manejo de tránsito y seguridad para peatones por la ejecución de obras civiles.

**A. ESPACIO PÚBLICO**

Según ley 769 de 2002 - Código Nacional de Tránsito Terrestre: Artículos 65-69-75-76-101-102-103-104-109-112-114-115-119-127-131.

**B. RESTRICCIÓN PARA CIRCULACIÓN DE VEHÍCULOS**

Decreto 034 del 05 de Febrero de 2009 "por el cual se establecen condiciones para el tránsito de vehículos de carga en el área urbana del Distrito Capital"  
Decreto 040 del 27 de Diciembre de 2019 "Por medio del cual se establecen las condiciones y restricciones para el tránsito de los vehículos de transporte de carga en el Distrito Capital, y se dictan otras disposiciones."


**NOTA**

- En el lugar de desarrollo de las actividades deberá permanecer copia del plano del PMT aprobado y de la autorización emitida por la SDM para la verificación por parte de las autoridades competentes del cumplimiento a la implementación del PMT.
- No se autoriza acopio de escombros o materiales por fuera de la zona de obra.
- El contratista y la interventoría son responsables solidariamente de la correcta implementación del PMT.
- En horario nocturno y/o cuando las condiciones atmosféricas lo ameriten se debe garantizar la instalación de señalización luminosa conforme las especificaciones técnicas estipuladas en el Manual de Señalización Vial vigente.
- Excavaciones con profundidad superior a 0.5m, deberán aislarse y/o canalizarse mediante maletines plásticos entrelazados.
- En caso de congestión vehicular y/o por solicitud expresa de la Policía de Tránsito, deberá levantar el cierre y habilitar la zona intervenida en condiciones óptimas de tránsito y seguridad vial.
- La señalización a implementar debe cumplir con las especificaciones técnicas establecidas en el Manual de Señalización Vial vigente.
- La longitud de transición a implementar para cierres de carril deberá cumplir las especificaciones técnicas estipuladas las especificaciones técnicas e stipuladas en el Manual de Señalización Vial vigente.

**ARQ. JUAN CAMILO RODRÍGUEZ CÁRDENAS**  
Director de Ingeniería de Tránsito  
**SECRETARÍA DISTRITAL DE MOVILIDAD**

**ING. MARTHA CECILIA BAYONA GÓMEZ**  
Subdirectora Técnica de Planes de Manejo de Tránsito  
**SECRETARÍA DISTRITAL DE MOVILIDAD**  
Los PMT señalados con \* no fueron revisados y autorizados por la Subdirectora

**IDU: Toda intervención deberá contar con licencia de excavación vigente y cumplir con las observaciones particulares.**

 <b>ALCALDÍA MAYOR DE BOGOTÁ D.C.</b> MOVILIDAD Secretaría de Movilidad	<b>SISTEMA INTEGRADO DE GESTIÓN DISTRITAL BAJO EL ESTÁNDAR MIPG</b>	
	<b>PROCESO GESTIÓN DE TRÁNSITO Y CONTROL DE TRÁNSITO Y TRANSPORTE</b>	
	<b>Reporte Consolidado de Obras de Infraestructura de Servicios Públicos (COOS)</b>	
	<b>CÓDIGO: PM02-PR01-F03</b>	<b>VERSIÓN: 2.0</b>

**COOS No. 46  
NOVIEMBRE 16 DE 2023**

**SECCIÓN 1. OBRAS DE ALTO IMPACTO - SUBDIRECCIÓN DE PLANES DE MANEJO DE TRÁNSITO**

No.	CÓDIGO DE IDENTIFICACIÓN VIAL (CIV)		DIRECCIÓN DE LA OBRA		CONTRATISTA BENEFICIARIO DE LA LIC. DE EXC.	REDES AFECTAR	FECHA		HORARIO DE TRABAJO	HORARIO DE CIERRE	LIC. EXC.	OBSERVACIONES SDM	OBSERVACIONES IDU/IDPC	AUTORIZADO	LOCALIDAD	ING RESPONSABLE	No RADICADO SDM
	INICIO	FIN	INICIO	FIN			INICIO	FIN									
7284	N/A	N/A	VARIOS SUBA	N/A	PROING S.A.	ENEL-COLOMBIA	-	-	-	-	IDU-172-2022, RES-4095	<p>NOTA: SE PONE BAJO CONOCIMIENTO QUE, MEDIANTE RESOLUCION 327237 DEL 08 DE NOVIEMBRE DE 2023, SE DECLARO EL DESISTIMIENTO TACITO Y SE ORDENO EL ARCHIVO DE LOS RADICADOS SDM-202361203839462, SDM-202361203859112 Y SDM 202361204413832, CONFORME LO ESTIPULADO EN EL ARTICULO 17 DE LA LEY 1755 DE 2015, LO CUAL SE NOTIFICO MEDIANTE OFICIO SDM-SPMT 202331213506671.</p> <p>LA SDM NO AUTORIZA PMT PARA CIERRE POR CARRILES NO SIMULTANEOS (CRUCE DE VIA), CIERRE PARCIAL Y TOTAL DE ANDEN, POR ETAPAS NO SIMULTANEAS, PARA ACTIVIDADES DE CANALIZACION DE RED A CIELO ABIERTO Y CAMBIO DE CAMARAS (ANDEN Y CALZADA), SOBRE CL 97 ENTRE AK 70 Y 140m AL OCCIDENTE (COSTADO NORTE), AK 70 ENTRE CL 96 Y CL 98A (COSTADO ORIENTAL) Y CL 98 AK 70 Y 13m AL ORIENTE (COSTADO NORTE Y SUR); TENIENDO EN CUENTA QUE NO SE ATENDIERON LAS OBSERVACIONES ENVIADAS POR CORREO ELECTRONICO EL 30-OCT-23, RESPECTO A: 1. FRENTE 1: EL CIV NO COINCIDE CON LA DIRECCION PROPORCIONADA (EL CIV MAS CERCANO ES 50008867). 2. ES NECESARIO QUE SE CUMPLAN A CABALIDAD LOS REQUERIMIENTOS ESTABLECIDOS EN EL NUMERAL 3.3.5 CARACTERISTICAS DEL TRANSITO EN EL AREA DEL PROYECTO, EL NUMERAL 3.3.6.9 EVALUACION DE ALTERNATIVAS Y ANALISIS DE TRANSITO PARA LOS ESCENARIOS CON Y SIN INTERVENCION, Y EL NUMERAL 3.3.6.10 AFECTACION DE INTERSECCIONES SEMAFORIZADAS DEL CONCEPTO TECNICO PARA GESTIONAR LOS PLANES DE MANEJO DE TRANSITO (PMT) POR OBRA DE LA SDM (HTTPS://WWW.MOVILIDADBOGOTA.GOV.CO/WEB/PMT).</p>	<b>PMT NO AUTORIZADO POR SDM</b>	<b>NO</b>	SUBA	MAIKOL Y. GAMBA A.	202361203839462 202361203859112 202361204413832

**NORMATIVIDAD**

El Plan de Manejo de Tránsito debe cumplir con lo establecido en el Manual de señalización vial vigente.

La Secretaría Distrital de Movilidad le recuerda que la calidad de contratista no lo exime, en ningún caso, del cumplimiento de la normatividad que rige a todos los habitantes del Distrito Capital, principalmente la reglamentación que rige la utilización del espacio público, la circulación de vehículos dentro del perímetro urbano, el manejo de tránsito y seguridad para peatones por la ejecución de obras civiles.

**A. ESPACIO PÚBLICO**

Según ley 769 de 2002 - Código Nacional de Tránsito Terrestre: Artículos 65-69-75-76-101-102-103-104-109-112-114-115-119-127-131.

**B. RESTRICCIÓN PARA CIRCULACIÓN DE VEHÍCULOS**

Decreto 034 del 05 de Febrero de 2009 "por el cual se establecen condiciones para el tránsito de vehículos de carga en el área urbana del Distrito Capital"  
Decreto 040 del 27 de Diciembre de 2019 "Por medio del cual se establecen las condiciones y restricciones para el tránsito de los vehículos de transporte de carga en el Distrito Capital, y se dictan otras disposiciones."

**NOTA**

- En el lugar de desarrollo de las actividades deberá permanecer copia del plano del PMT aprobado y de la autorización emitida por la SDM para la verificación por parte de las autoridades competentes del cumplimiento a la implementación del PMT.
- No se autoriza acopio de escombros o materiales por fuera de la zona de obra.
- El contratista y la interventoría son responsables solidariamente de la correcta implementación del PMT.
- En horario nocturno y/o cuando las condiciones atmosféricas lo ameriten se debe garantizar la instalación de señalización luminosa conforme las especificaciones técnicas estipuladas en el Manual de Señalización Vial vigente.
- Excavaciones con profundidad superior a 0.5m, deberán aislarse y/o canalizarse mediante maletines plásticos entrelazados.
- En caso de congestión vehicular y/o por solicitud expresa de la Policía de Tránsito, deberá levantar el cierre y habilitar la zona intervenida en condiciones óptimas de tránsito y seguridad vial.
- La señalización a implementar debe cumplir con las especificaciones técnicas establecidas en el Manual de Señalización Vial vigente.
- La longitud de transición a implementar para cierres de carril deberá cumplir las especificaciones técnicas estipuladas las especificaciones técnicas e stipuladas en el Manual de Señalización Vial vigente.

**ARQ. JUAN CAMILO RODRÍGUEZ CÁRDENAS**  
Director de Ingeniería de Tránsito  
**SECRETARÍA DISTRITAL DE MOVILIDAD**

**ING. MARTHA CECILIA BAYONA GÓMEZ**  
Subdirectora Técnica de Planes de Manejo de Tránsito  
**SECRETARÍA DISTRITAL DE MOVILIDAD**  
Los PMT señalados con \* no fueron revisados y autorizados por la Subdirectora

**IDU: Toda intervención deberá contar con licencia de excavación vigente y cumplir con las observaciones particulares.**

**COOS No. 46  
NOVIEMBRE 16 DE 2023**

**SECCIÓN 2. OBRAS DE MEDIO Y BAJO IMPACTO - SUBDIRECCIÓN DE PLANES DE MANEJO DE TRÁNSITO**

No.	CÓDIGO DE IDENTIFICACIÓN VIAL (CIV)		DIRECCIÓN DE LA OBRA		CONTRATISTA BENEFICIARIO DE LA LIC. DE EXC.	REDES AFECTAR	FECHA		HORARIO DE TRABAJO	HORARIO DE CIERRE	LIC. EXC.	OBSERVACIONES SDM	OBSERVACIONES IDU/IDPC	AUTORIZADO	LOCALIDAD	ING RESPONSABLE	No RADICADO SDM
	INICIO	FIN	INICIO	FIN			INICIO	FIN									
7285	8012367	8007686	CL 47 SUR KR 78NBIS	CL 47 SUR KR 79	ATP FIBER COLOMBIA S.A.S.	TELECOMUNICACIONES	17-nov-23	22-feb-24	07:00-17:00	24 HORAS	IDU-132-2021, RES-1153	<p>NOTAS: 1. PREVIO A LA INTERVENCION SE DEBE SOCIALIZAR LAS ACTIVIDADES, EL PMT Y DEMAS RESTRICCIONES CON LA COMUNIDAD DIRECTAMENTE AFECTADA, Y ES RESPONSABILIDAD DE LA INTERVENTORIA Y LA ENTIDAD CONTRATANTE VERIFICAR EL CUMPLIMIENTO DE ESTA CONDICION. 2. EN CASO DE ENCONTRAR OBRAS EN EL TRAMO SOLICITADO SE DEBE REALIZAR COORDINACION DE ACTIVIDADES Y DE SEÑALIZACION CON EL RESPECTIVO CONTRATISTA ANTES DE INICIAR LA INTERVENCION, A FIN DE GARANTIZAR CONDICIONES SEGURAS. 3. GARANTIZAR EN TODO MOMENTO EN CONDICIONES DE SEGURIDAD EL ACCESO A LOS PREDIOS AFECTADOS POR LA INTERVENCION.</p> <p>LA SDM AUTORIZA PMT PARA CIERRE TOTAL Y PARCIAL DE ANDEN PARA CANALIZACION A CIELO ABIERTO Y CONSTRUCCION DE CAMARA F1 OT-00291586, Y CANALIZACION SIN ZANJA POR EL METODO DE PERFORACION DIRIGIDA (CRUCE DE VIA), CON CIERRE TOTAL DE CALZADA ADYACENTE AL CIERRE, PARA TRASLADO DE SENDERO PEATONAL A CALZADA, EN TRES (3) ETAPAS NO SIMULTANEAS: ET1: CL 47 SUR POR KR 78NBIS, CIERRE TOTAL DE ANDEN NORTE (CAJA DE RECIBO), CIERRE TOTAL DE ANDEN SUR (CAJA DE LANZAMIENTO), COSTADO OCCIDENTAL DE INTERSECCION EN T (PERFORACION DIRIGIDA-CRUCE DE VIA), ET2: CL 47 SUR ENTRE KR 78NBIS Y KR 78NBISA, CIERRE TOTAL DE ANDEN SUR (CANALIZACION A CIELO ABIERTO EN ANDEN), ET3: CL 47 SUR ENTRE KR 78P Y 13m AL OCCIDENTE, CIERRE PARCIAL DE ANDEN SUR (CANALIZACION A CIELO ABIERTO EN ANDEN). LAS ACTIVIDADES DE CARGUE Y DESCARGUE SE DEBEN REALIZAR DENTRO DEL HORARIO AUTORIZADO EN UN LAPSO NO MAYOR A TREINTA (30) MINUTOS, ET 1 Y 2, SOBRE EL CARRIL ORIENTAL DE LA KR 78NBISA (SIN AFECTAR SENDERO PEATONAL) Y ET3, SOBRE EL CARRIL SUR DE LA CL 47 SUR. SEÑALIZACION DE OBRA, BARRICADAS, CIERRES Y LOS AUXILIARES DE TRANSITO DEBEN PERMANECER TODO EL TIEMPO QUE DURE LA INTERVENCION. EN LA ETAPA 1 Y 2 SE DEBE GARANTIZAR SENDERO PEATONAL DE MINIMO 1,50m DE ANCHO LIBRE, SEGURO Y COMODO PARA SU USO SOBRE CALZADA SEGREGADO MEDIANTE MALETINES PLASTICOS. PARA LA ET3, EL SENDERO PEATONAL DEBE SER MINIMO 1,50m DE ANCHO LIBRE, SEGURO Y COMODO PARA SU USO SOBRE EL MISMO ANDEN EN OBRA, NO SE AUTORIZA EL CIERRE TOTAL DE ANDEN NI EL TRASLADO DE PEATONES A LA CALZADA. SE DEBE GARANTIZAR EL ACCESO A LOS PREDIOS ADYACENTES A LOS CIERRES DE OBRA. GARANTIZAR EL ADECUADO MANEJO DE PEATONES Y VEHICULOS CON EL APOYO DE LOS AUXILIARES DE TRANSITO. LA RECUPERACION DEL ESPACIO PUBLICO DEBE REALIZARSE DE ACUERDO CON LAS ESPECIFICACIONES ESTABLECIDAS EN LA LICENCIA DE EXCAVACION. UNA VEZ FINALIZADAS LAS ACTIVIDADES, EL AREA AFECTADA SE DEJARA LIBRE DE OBSTACULOS Y SE RETIRARA LA TOTALIDAD DE LA SEÑALIZACION.</p>	<b>SIN OBJECIÓN POR PARTE DEL IDU</b>	<b>SI</b>	KENNEDY	ANGIE M. CUAICAL T.	202361204705562
7286	19006623	N/A	KR 19G CL 66 SUR	KR 19G CL 65 SUR	CONSORCIO COBERTURA Z4	EAAB	-	-	-	-	IDU-091-2023	<p>LA SDM NO AUTORIZA PMT PARA CIERRE TOTAL DE CALZADA Y CIERRE TOTAL DE ANDENES POR ETAPAS NO SIMULTANEAS PARA RENOVACION DE SUMIDEROS. TENIENDO EN CUENTA QUE NO SE ATENDIERON OBSERVACIONES SOLICITADAS POR CORREO ELECTRONICO EL 08-SEP-23. ENTRE OTRAS: 1. ADJUNTAR AVAL EMITIDO POR DIRECCION TECNICA DE BUSES DE TRANSMILENIO (DTB), INCLUIDO LA VIABILIDAD AL TRASLADO DEL PARADERO PROPUESTO. 2. VERIFICAR LA INFORMACION RELACIONADA EN EL CAPITULO 3.5 "CARACTERISTICA DEL TRANSITO DEL AREA DEL PROYECTO.", YA QUE SE INDICA "ESTE NUMERAL SE SOPORTA EN LOS ANEXOS.", NO EXISTE TAL ANEXO, DOCUMENTO O ARCHIVO MENCIONADO. 3. COMPLEMENTAR LOS SENTIDOS VIALES DE LA ZONA DE INFLUENCIA. 4. COMPLEMENTAR LA SEÑALIZACION DE OBRA PARA EL DESVIO SENTIDO ORIENTE - OCCIDENTE 5. INCLUIR ANCHOS VIALES DE CALZADA Y ANDENES. 6. INCLUIR Y PROPONER MANEJO PARA EL PARADERO SITP PRESENTE SOBRE EL TRAMO VIAL A INTERVENIR (317A11) 7. DE ACUERDO CON LO ESTABLECIDO EN EL(LOS) NUMERAL(ES) 3.3.5 "CARACTERISTICAS DEL TRANSITO EN EL AREA DEL PROYECTO", 3.3.6.9 "EVALUACION DE ALTERNATIVAS Y ANALISIS DE TRANSITO PARA LOS ESCENARIOS CON Y SIN INTERVENCION", Y 3.3.6.10 "AFECTACION DE INTERSECCIONES SEMAFORIZADAS" DEL "CONCEPTO TECNICO PARA GESTIONAR LOS PLANES DE MANEJO DE TRANSITO (PMT) POR OBRA" EMITIDO POR LA SECRETARIA DISTRITAL DE MOVILIDAD (SDM) -VIGENTE A LA FECHA-, Y DE CONFORMIDAD CON LO SOLICITADO EN EL CORREO ELECTRONICO LINEAS ABAJO, SE REMITE LA RESPUESTA CORRESPONDIENTE A ANALISIS DE TRANSITO (MODELACION Y/O CALCULOS MATEMATICOS), PARA EL(LOS) PLAN(ES) DE MANEJO DE TRANSITO (PMT) PRESENTADO(S) MEDIANTE EL(LOS) RADICADO(S) DEL NUMERAL 1, A CONTINUACION:</p>	<b>PMT NO AUTORIZADO POR SDM</b>	<b>NO</b>	CIUDAD BOLIVAR	OSCAR M. VELANDIA S.	202361203992622 202361204480162

**NORMATIVIDAD**

El Plan de Manejo de Tránsito debe cumplir con lo establecido en el Manual de señalización vial vigente.

La Secretaría Distrital de Movilidad le recuerda que la calidad de contratista no lo exime, en ningún caso, del cumplimiento de la normatividad que rige a todos los habitantes del Distrito Capital, principalmente la reglamentación que rige la utilización del espacio público, la circulación de vehículos dentro del perímetro urbano, el manejo de tránsito y seguridad para peatones por la ejecución de obras civiles.

**A. ESPACIO PÚBLICO**

Según ley 769 de 2002 - Código Nacional de Tránsito Terrestre: Artículos 65-69-75-76-101-102-103-104-109-112-114-115-119-127-131.

**B. RESTRICCIÓN PARA CIRCULACIÓN DE VEHÍCULOS**

Decreto 034 del 05 de Febrero de 2009 "por el cual se establecen condiciones para el tránsito de vehículos de carga en el área urbana del Distrito Capital"  
Decreto 040 del 27 de Diciembre de 2019 "Por medio del cual se establecen las condiciones y restricciones para el tránsito de los vehículos de transporte de carga en el Distrito Capital, y se dictan otras disposiciones."

**NOTA**

- En el lugar de desarrollo de las actividades deberá permanecer copia del plano del PMT aprobado y de la autorización emitida por la SDM para la verificación por parte de las autoridades competentes del cumplimiento a la implementación del PMT.
- No se autoriza acopio de escombros o materiales por fuera de la zona de obra.
- El contratista y la interventoría son responsables solidariamente de la correcta implementación del PMT.
- En horario nocturno y/o cuando las condiciones atmosféricas lo ameriten se debe garantizar la instalación de señalización luminosa conforme las especificaciones técnicas estipuladas en el Manual de Señalización Vial vigente.
- Excavaciones con profundidad superior a 0.5m, deberán aislarse y/o canalizarse mediante maletines plásticos entrelazados.
- En caso de congestión vehicular y/o por solicitud expresa de la Policía de Tránsito, deberá levantar el cierre y habilitar la zona intervenida en condiciones óptimas de tránsito y seguridad vial.
- La señalización a implementar debe cumplir con las especificaciones técnicas establecidas en el Manual de Señalización Vial vigente.
- La longitud de transición a implementar para cierres de carril deberá cumplir las especificaciones técnicas estipuladas las especificaciones técnicas e stipuladas en el Manual de Señalización Vial vigente.

**ARQ. JUAN CAMILO RODRÍGUEZ CÁRDENAS**  
Director de Ingeniería de Tránsito  
**SECRETARIA DISTRITAL DE MOVILIDAD**

**ING. MARTHA CECILIA BAYONA GÓMEZ**  
Subdirectora Técnica de Planes de Manejo de Tránsito  
**SECRETARIA DISTRITAL DE MOVILIDAD**  
Los PMT señalados con \* no fueron revisados y autorizados por la Subdirectora

**IDU: Toda intervención deberá contar con licencia de excavación vigente y cumplir con las observaciones particulares.**

**COOS No. 46  
NOVIEMBRE 16 DE 2023**

**SECCIÓN 2. OBRAS DE MEDIO Y BAJO IMPACTO - SUBDIRECCIÓN DE PLANES DE MANEJO DE TRÁNSITO**

No.	CÓDIGO DE IDENTIFICACIÓN VIAL (CIV)		DIRECCIÓN DE LA OBRA		CONTRATISTA BENEFICIARIO DE LA LIC. DE EXC.	REDES AFECTAR	FECHA		HORARIO DE TRABAJO	HORARIO DE CIERRE	LIC. EXC.	OBSERVACIONES SDM	OBSERVACIONES IDU/IDPC	AUTORIZADO	LOCALIDAD	ING RESPONSABLE	No RADICADO SDM
	INICIO	FIN	INICIO	FIN			INICIO	FIN									
7287	19007135	N/A	DG 64B SUR KR 19	DG 64B SUR KR 19BIS	CONSORCIO COBERTURA Z4	EAAB	-	-	-	-	IDU-091-2023	LA SDM NO AUTORIZA PMT PARA CIERRE TOTAL DE CALZADA Y CIERRE TOTAL DE ANDENES POR ETAPAS NO SIMULTANEAS PARA RENOVACION DE SUMIDEROS. TENIENDO EN CUENTA QUE NO SE ATENDIERON OBSERVACIONES SOLICITADAS POR CORREO ELECTRONICO EL 08-SEP-23. ENTRE OTRAS: 1. INCLUIR NUMERO DE CONTACTO DEL SUPERVISOR DEL CONTRATO POR PARTE DE LA ENTIDAD CONTRATANTE, INCLUIR LOS DATOS DE LA INTERVENTORIA, SI NO APLICA INDICARLO EN EL DOCUMENTO, INCLUIR DATOS DEL ESPECIALISTA DE TRANSITO POR PARTE DEL CONTRATISTA. 2. VERIFICAR Y AJUSTAR EL NORTE MAGNETICO, A SU VEZ LA SEÑALIZACION DE DESVIO PROPUESTA. 3. INCLUIR LA GEOMETRIA REAL DE LA KR 19BIS. 4. VERIFICAR Y COMPLEMENTAR LOS SENTIDOS VIALES Y NOMENCLATURA DE LA ZONA DE INFLUENCIA. 5. RETRASAR EL KIT DE APROXIMACION PROPUESTO SOBRE LA DG 64B SUR. TODA VEZ QUE EL CIERRE Y LA BARRICADA SE PROPONEN DESDE LA KR 19B, ASI MISMO COMPLEMENTAR LOS KIT DE APROXIMACION SOBRE LA MISMA KR 19B. 6. VERIFICAR EL SENTIDO DE LA BARRICADA PROPUESTO SOBRE LA DG 64B SUR POR KR 19. 7. INCLUIR SEÑALIZACION PROVISIONAL DE OBRA PARA EL MANEJO PEATONAL EN LA DG 64B SUR POR KR 19BIS. 8. PRESENTAR PARA SU EVALUACION LA PROPUESTA DE SEÑALIZACION PARA LA INTERVENCION DE ANDEN, AFECTACION SOLICITADA EN EL FORMATO Y DOCUMENTO TECNICO (CAPITULOS 3.3.6.1, 3.3.6.2). 8. DE ACUERDO CON LO ESTABLECIDO EN EL(LOS) NUMERAL(ES) 3.3.5 "CARACTERISTICAS DEL TRANSITO EN EL AREA DEL PROYECTO", 3.3.6.9 "EVALUACION DE ALTERNATIVAS Y ANALISIS DE TRANSITO PARA LOS ESCENARIOS CON Y SIN INTERVENCION", Y 3.3.6.10 "AFECTACION DE INTERSECCIONES SEMAFORIZADAS" DEL "CONCEPTO TECNICO PARA GESTIONAR LOS PLANES DE MANEJO DE TRANSITO (PMT) POR OBRA" EMITIDO POR LA SECRETARIA DISTRITAL DE MOVILIDAD (SDM) –VIGENTE A LA FECHA-. Y DE CONFORMIDAD CON LO SOLICITADO EN EL CORREO ELECTRONICO LINEAS ABAJO, SE REMITE LA RESPUESTA CORRESPONDIENTE A ANALISIS DE TRANSITO (MODELACION Y/O CALCULOS MATEMATICOS), PARA EL(LOS) PLAN(ES) DE MANEJO DE TRANSITO (PMT) PRESENTADO(S) MEDIANTE EL(LOS) RADICADO(S) DEL NUMERAL 1.	<b>PMT NO AUTORIZADO POR SDM</b>	<b>NO</b>	CIUDAD BOLIVAR	OSCAR M. VELANDIA S.	202361203992392 202361204479572
7288	19007796	N/A	TV 18Q KR 18R	TV 18Q KR 18QBISB	CONSORCIO COBERTURA Z4	EAAB	17-nov-23	4-ene-24	07:00-18:00	24 HORAS	IDU-091-2023	NOTAS: 1. PREVIO A LA INTERVENCION SE DEBE SOCIALIZAR LAS ACTIVIDADES, EL PMT Y DEMAS RESTRICCIONES CON LA COMUNIDAD DIRECTAMENTE AFECTADA Y ES RESPONSABILIDAD DE LA INTERVENTORIA Y LA ENTIDAD CONTRATANTE VERIFICAR EL CUMPLIMIENTO DE ESTA CONDICION. 2. EN CASO DE ENCONTRAR OBRAS EN EL TRAMO SOLICITADO DEBE REALIZAR COORDINACION DE ACTIVIDADES Y DE SEÑALIZACION CON EL RESPECTIVO CONTRATISTA ANTES DE INICIAR LA INTERVENCION. 3. PARA TRABAJOS NOCTURNOS SE DEBE CONTAR CON LA AUTORIZACION POR PARTE DE LA ALCALDIA LOCAL DE ACUERDO CON LO ESTIPULADO EN EL DECRETO 1076 DE 2015 ART 2.2.5.1.5.15 O QUELLAS NORMAS QUE LA ADICIONEN, MODIFIQUEN O SUSTITUYAN.  LA SDM AUTORIZA PMT PARA CIERRE TOTAL DE CALZADA Y CIERRE TOTAL DE ANDEN AMBOS COSTADOS EN DOS (2) ETAPAS NO SIMULTANEAS PARA ACTIVIDADES DE RENOVACION DE SUMIDEROS. ETAPA 1. CIERRE TOTAL DE CALZADA, LAS ACTIVIDADES DE CARGUE Y DESCARGUE SE AUTORIZA AL INTERIOR DE LA ZONA DE OBRA. ETAPA 2. CIERRE TOTAL DE ANDEN AMBOS COSTADOS Y CIERRE PARCIAL DE CALZADA PARA TRASLADO DEL PEATON A LA CALZADA DELIMITADO CON DELINEADORES TUBULARES Y TRIPLE CINTA, LAS ACTIVIDADES DE CARGUE Y DESCARGUE SE AUTORIZAN AL INTERIOR DE LA ZONA DE OBRA. IMPLEMENTAR LA SEÑALIZACION PROPUESTA Y APROBADA Y MANTENERLA TODO EL TIEMPO QUE DURE LA INTERVENCION. SE AUTORIZA EL ESTACIONAMIENTO DE UN (1) VEHICULO. LA MAQUINARIA Y EL EQUIPO UTILIZADO DEBEN PERMANECER DENTRO DE LA ZONA DE OBRA. GARANTIZAR EN TODO MOMENTO SENDERO PEATONAL TRANSVERSAL Y LONGITUDINAL DE MINIMO 1,5m SEGURO Y COMODO PARA SU USO. GARANTIZAR EN TODO MOMENTO EL ACCESO A LOS RESIDENTES MEDIANTE PLAFONES DE MADERA INSTALADOS DE FORMA SEGURA. REALIZAR CERRAMIENTO CON DELINEADORES TUBULARES Y TRIPLE CINTA. EL CERRAMIENTO Y LA SEÑALIZACION DEBEN PERMANECER TODO EL TIEMPO QUE DURE LA INTERVENCION. GARANTIZAR EL ADECUADO MANEJO DE PEATONES Y VEHICULOS CON EL PERSONAL ABANDERADO PROPUESTO. DEBE GARANTIZAR ACCESO Y SALIDA PEATONAL Y VEHICULAR SEGURO A LOS RESIDENTES Y USUARIOS DEL SECTOR, EN AFECTACION A GARAJES COORDINAR CON LOS RESIDENTES Y/O USUARIOS DEL SECTOR.	<b>SIN OBJECCION POR PARTE DEL IDU</b>	<b>SI</b>	CIUDAD BOLIVAR	OSCAR M. VELANDIA S.	202361204958382

**NORMATIVIDAD**

El Plan de Manejo de Tránsito debe cumplir con lo establecido en el Manual de señalización vial vigente.

La Secretaría Distrital de Movilidad le recuerda que la calidad de contratista no lo exime, en ningún caso, del cumplimiento de la normatividad que rige a todos los habitantes del Distrito Capital, principalmente la reglamentación que rige la utilización del espacio público, la circulación de vehículos dentro del perímetro urbano, el manejo de tránsito y seguridad para peatones por la ejecución de obras civiles.

**A. ESPACIO PÚBLICO**

Según ley 769 de 2002 - Código Nacional de Tránsito Terrestre: Artículos 65-69-75-76-101-102-103-104-109-112-114-115-119-127-131.

**B. RESTRICCIÓN PARA CIRCULACIÓN DE VEHÍCULOS**

Decreto 034 del 05 de Febrero de 2009 "por el cual se establecen condiciones para el tránsito de vehículos de carga en el área urbana del Distrito Capital"  
Decreto 040 del 27 de Diciembre de 2019 "Por medio del cual se establecen las condiciones y restricciones para el tránsito de los vehículos de transporte de carga en el Distrito Capital, y se dictan otras disposiciones."

**NOTA**

- En el lugar de desarrollo de las actividades deberá permanecer copia del plano del PMT aprobado y de la autorización emitida por la SDM para la verificación por parte de las autoridades competentes del cumplimiento a la implementación del PMT.
- No se autoriza acopio de escombros o materiales por fuera de la zona de obra.
- El contratista y la interventoría son responsables solidariamente de la correcta implementación del PMT.
- En horario nocturno y/o cuando las condiciones atmosféricas lo ameriten se debe garantizar la instalación de señalización luminosa conforme las especificaciones técnicas estipuladas en el Manual de Señalización Vial vigente.
- Excavaciones con profundidad superior a 0.5m, deberán aislarse y/o canalizarse mediante maletines plásticos entrelazados.
- En caso de congestión vehicular y/o por solicitud expresa de la Policía de Tránsito, deberá levantar el cierre y habilitar la zona intervenida en condiciones óptimas de tránsito y seguridad vial.
- La señalización a implementar debe cumplir con las especificaciones técnicas establecidas en el Manual de Señalización Vial vigente.
- La longitud de transición a implementar para cierres de carril deberá cumplir las especificaciones técnicas estipuladas las especificaciones técnicas e stipuladas en el Manual de Señalización Vial vigente.

**ARQ. JUAN CAMILO RODRÍGUEZ CÁRDENAS**  
Director de Ingeniería de Tránsito  
**SECRETARIA DISTRITAL DE MOVILIDAD**

**ING. MARTHA CECILIA BAYONA GÓMEZ**  
Subdirectora Técnica de Planes de Manejo de Tránsito  
**SECRETARIA DISTRITAL DE MOVILIDAD**  
Los PMT señalados con \* no fueron revisados y autorizados por la Subdirectora

**IDU: Toda intervención deberá contar con licencia de excavación vigente y cumplir con las observaciones particulares.**



**COOS No. 46  
NOVIEMBRE 16 DE 2023**

**SECCIÓN 2. OBRAS DE MEDIO Y BAJO IMPACTO - SUBDIRECCIÓN DE PLANES DE MANEJO DE TRÁNSITO**

No.	CÓDIGO DE IDENTIFICACIÓN VIAL (CIV)		DIRECCIÓN DE LA OBRA		CONTRATISTA BENEFICIARIO DE LA LIC. DE EXC.	REDES AFECTAR	FECHA		HORARIO DE TRABAJO	HORARIO DE CIERRE	LIC. EXC.	OBSERVACIONES SDM	OBSERVACIONES IDU/IDPC	AUTORIZADO	LOCALIDAD	ING RESPONSABLE	No RADICADO SDM
	INICIO	FIN	INICIO	FIN			INICIO	FIN									
7289	19007563	N/A	DG 69A SUR TV 18T	DG 69A SUR TV 18TBIS	CONSORCIO COBERTURA Z4	EAAB	17-nov-23	4-ene-24	07:00-18:00	24 HORAS	IDU-091-2023	<p>NOTAS: 1. PREVIO A LA INTERVENCIÓN SE DEBE SOCIALIZAR LAS ACTIVIDADES, EL PMT Y DEMAS RESTRICCIONES CON LA COMUNIDAD DIRECTAMENTE AFECTADA Y ES RESPONSABILIDAD DE LA INTERVENTORIA Y LA ENTIDAD CONTRATANTE VERIFICAR EL CUMPLIMIENTO DE ESTA CONDICIÓN. 2. EN CASO DE ENCONTRAR OBRAS EN EL TRAMO SOLICITADO DEBE REALIZAR COORDINACIÓN DE ACTIVIDADES Y DE SEÑALIZACIÓN CON EL RESPECTIVO CONTRATISTA ANTES DE INICIAR LA INTERVENCIÓN. 3. PARA TRABAJOS NOCTURNOS SE DEBE CONTAR CON LA AUTORIZACIÓN POR PARTE DE LA ALCALDIA LOCAL DE ACUERDO CON LO ESTIPULADO EN EL DECRETO 1076 DE 2015 ART 2.2.5.1.5.15 O AQUELLAS NORMAS QUE LA ADICIONEN, MODIFIQUEN O SUSTITUYAN.</p> <p>LA SDM AUTORIZA PMT PARA CIERRE TOTAL DE CALZADA Y CIERRE TOTAL DE ANDEN AMBOS COSTADOS EN DOS (2) ETAPAS NO SIMULTANEAS PARA ACTIVIDADES DE RENOVACION DE SUMIDEROS. ETAPA 1. CIERRE TOTAL DE CALZADA, LAS ACTIVIDADES DE CARGUE Y DESCARGUE SE AUTORIZA AL INTERIOR DE LA ZONA DE OBRA. ETAPA 2. CIERRE TOTAL DE ANDEN AMBOS COSTADOS Y CIERRE PARCIAL DE CALZADA PARA TRASLADO DEL PEATON A LA CALZADA DELIMITADO CON DELINEADORES TUBULARES Y TRIPLE CINTA. LAS ACTIVIDADES DE CARGUE Y DESCARGUE SE AUTORIZAN AL INTERIOR DE LA ZONA DE OBRA. IMPLEMENTAR LA SEÑALIZACIÓN PROPUESTA Y APROBADA Y MANTENERLA TODO EL TIEMPO QUE DURE LA INTERVENCIÓN. SE AUTORIZA EL ESTACIONAMIENTO DE UN (1) VEHICULO. LA MAQUINARIA Y EL EQUIPO UTILIZADO DEBEN PERMANECER DENTRO DE LA ZONA DE OBRA. GARANTIZAR EN TODO MOMENTO SENDERO PEATONAL TRANSVERSAL Y LONGITUDINAL DE MINIMO 1,5m SEGURO Y COMODO PARA SU USO. GARANTIZAR EN TODO MOMENTO EL ACCESO A LOS RESIDENTES MEDIANTE PLAFONES DE MADERA INSTALADOS DE FORMA SEGURA. REALIZAR CERRAMIENTO CON DELINEADORES TUBULARES Y TRIPLE CINTA. EL CERRAMIENTO Y LA SEÑALIZACIÓN DEBEN PERMANECER TODO EL TIEMPO QUE DURE LA INTERVENCIÓN. GARANTIZAR EL ADECUADO MANEJO DE PEATONES Y VEHICULOS CON EL PERSONAL ABANDERADO PROPUESTO. DEBE GARANTIZAR ACCESO Y SALIDA PEATONAL Y VEHICULAR SEGURO A LOS RESIDENTES Y USUARIOS DEL SECTOR, EN AFECTACION A GARAJES COORDINAR CON LOS RESIDENTES Y/O USUARIOS DEL SECTOR.</p>	<b>SIN OBJECCIÓN POR PARTE DEL IDU</b>	<b>SI</b>	CIUDAD BOLIVAR	OSCAR M. VELANDIA S.	202361204958382
7290	19007472	N/A	DG 69A SUR TV 18TBISA	DG 69A SUR TV 18U	CONSORCIO COBERTURA Z4	EAAB	17-nov-23	4-ene-24	07:00-18:00	24 HORAS	IDU-091-2023	<p>NOTAS: 1. PREVIO A LA INTERVENCIÓN SE DEBE SOCIALIZAR LAS ACTIVIDADES, EL PMT Y DEMAS RESTRICCIONES CON LA COMUNIDAD DIRECTAMENTE AFECTADA Y ES RESPONSABILIDAD DE LA INTERVENTORIA Y LA ENTIDAD CONTRATANTE VERIFICAR EL CUMPLIMIENTO DE ESTA CONDICIÓN. 2. EN CASO DE ENCONTRAR OBRAS EN EL TRAMO SOLICITADO DEBE REALIZAR COORDINACIÓN DE ACTIVIDADES Y DE SEÑALIZACIÓN CON EL RESPECTIVO CONTRATISTA ANTES DE INICIAR LA INTERVENCIÓN. 3. PARA TRABAJOS NOCTURNOS SE DEBE CONTAR CON LA AUTORIZACIÓN POR PARTE DE LA ALCALDIA LOCAL DE ACUERDO CON LO ESTIPULADO EN EL DECRETO 1076 DE 2015 ART 2.2.5.1.5.15 O AQUELLAS NORMAS QUE LA ADICIONEN, MODIFIQUEN O SUSTITUYAN.</p> <p>LA SDM AUTORIZA PMT PARA CIERRE TOTAL DE CALZADA Y CIERRE TOTAL DE ANDEN AMBOS COSTADOS EN DOS (2) ETAPAS NO SIMULTANEAS PARA ACTIVIDADES DE RENOVACION DE SUMIDEROS. ETAPA 1. CIERRE TOTAL DE CALZADA, LAS ACTIVIDADES DE CARGUE Y DESCARGUE SE AUTORIZA AL INTERIOR DE LA ZONA DE OBRA. ETAPA 2. CIERRE TOTAL DE ANDEN AMBOS COSTADOS Y CIERRE PARCIAL DE CALZADA PARA TRASLADO DEL PEATON A LA CALZADA DELIMITADO CON DELINEADORES TUBULARES Y TRIPLE CINTA. LAS ACTIVIDADES DE CARGUE Y DESCARGUE SE AUTORIZAN AL INTERIOR DE LA ZONA DE OBRA. IMPLEMENTAR LA SEÑALIZACIÓN PROPUESTA Y APROBADA Y MANTENERLA TODO EL TIEMPO QUE DURE LA INTERVENCIÓN. SE AUTORIZA EL ESTACIONAMIENTO DE UN (1) VEHICULO. LA MAQUINARIA Y EL EQUIPO UTILIZADO DEBEN PERMANECER DENTRO DE LA ZONA DE OBRA. GARANTIZAR EN TODO MOMENTO SENDERO PEATONAL TRANSVERSAL Y LONGITUDINAL DE MINIMO 1,5m SEGURO Y COMODO PARA SU USO. GARANTIZAR EN TODO MOMENTO EL ACCESO A LOS RESIDENTES MEDIANTE PLAFONES DE MADERA INSTALADOS DE FORMA SEGURA. REALIZAR CERRAMIENTO CON DELINEADORES TUBULARES Y TRIPLE CINTA. EL CERRAMIENTO Y LA SEÑALIZACIÓN DEBEN PERMANECER TODO EL TIEMPO QUE DURE LA INTERVENCIÓN. GARANTIZAR EL ADECUADO MANEJO DE PEATONES Y VEHICULOS CON EL PERSONAL ABANDERADO PROPUESTO. DEBE GARANTIZAR ACCESO Y SALIDA PEATONAL Y VEHICULAR SEGURO A LOS RESIDENTES Y USUARIOS DEL SECTOR, EN AFECTACION A GARAJES COORDINAR CON LOS RESIDENTES Y/O USUARIOS DEL SECTOR.</p>	<b>SIN OBJECCIÓN POR PARTE DEL IDU</b>	<b>SI</b>	CIUDAD BOLIVAR	OSCAR M. VELANDIA S.	202361204958382

**NORMATIVIDAD**

El Plan de Manejo de Tránsito debe cumplir con lo establecido en el Manual de señalización vial vigente.

La Secretaría Distrital de Movilidad le recuerda que la calidad de contratista no lo exime, en ningún caso, del cumplimiento de la normatividad que rige a todos los habitantes del Distrito Capital, principalmente la reglamentación que rige la utilización del espacio público, la circulación de vehículos dentro del perímetro urbano, el manejo de tránsito y seguridad para peatones por la ejecución de obras civiles.

**A. ESPACIO PÚBLICO**

Según ley 769 de 2002 - Código Nacional de Tránsito Terrestre: Artículos 65-69-75-76-101-102-103-104-109-112-114-115-119-127-131.

**B. RESTRICCIÓN PARA CIRCULACIÓN DE VEHÍCULOS**

Decreto 034 del 05 de Febrero de 2009 "por el cual se establecen condiciones para el tránsito de vehículos de carga en el área urbana del Distrito Capital"  
Decreto 040 del 27 de Diciembre de 2019 "Por medio del cual se establecen las condiciones y restricciones para el tránsito de los vehículos de transporte de carga en el Distrito Capital, y se dictan otras disposiciones."

**NOTA**

- En el lugar de desarrollo de las actividades deberá permanecer copia del plano del PMT aprobado y de la autorización emitida por la SDM para la verificación por parte de las autoridades competentes del cumplimiento a la implementación del PMT.
- No se autoriza acopio de escombros o materiales por fuera de la zona de obra.
- El contratista y la interventoría son responsables solidariamente de la correcta implementación del PMT.
- En horario nocturno y/o cuando las condiciones atmosféricas lo ameriten se debe garantizar la instalación de señalización luminosa conforme las especificaciones técnicas estipuladas en el Manual de Señalización Vial vigente.
- Excavaciones con profundidad superior a 0.5m, deberán aislarse y/o canalizarse mediante maletines plásticos entrelazados.
- En caso de congestión vehicular y/o por solicitud expresa de la Policía de Tránsito, deberá levantar el cierre y habilitar la zona intervenida en condiciones óptimas de tránsito y seguridad vial.
- La señalización a implementar debe cumplir con las especificaciones técnicas establecidas en el Manual de Señalización Vial vigente.
- La longitud de transición a implementar para cierres de carril deberá cumplir las especificaciones técnicas estipuladas las especificaciones técnicas e stipuladas en el Manual de Señalización Vial vigente.

**ARQ. JUAN CAMILO RODRÍGUEZ CÁRDENAS**  
Director de Ingeniería de Tránsito  
**SECRETARÍA DISTRITAL DE MOVILIDAD**

**ING. MARTHA CECILIA BAYONA GÓMEZ**  
Subdirectora Técnica de Planes de Manejo de Tránsito  
**SECRETARÍA DISTRITAL DE MOVILIDAD**  
Los PMT señalados con \* no fueron revisados y autorizados por la Subdirectora

**IDU: Toda intervención deberá contar con licencia de excavación vigente y cumplir con las observaciones particulares.**

**COOS No. 46  
NOVIEMBRE 16 DE 2023**

**SECCIÓN 2. OBRAS DE MEDIO Y BAJO IMPACTO - SUBDIRECCIÓN DE PLANES DE MANEJO DE TRÁNSITO**

No.	CÓDIGO DE IDENTIFICACIÓN VIAL (CIV)		DIRECCIÓN DE LA OBRA		CONTRATISTA BENEFICIARIO DE LA LIC. DE EXEC.	REDES AFECTAR	FECHA		HORARIO DE TRABAJO	HORARIO DE CIERRE	LIC. EXEC.	OBSERVACIONES SDM	OBSERVACIONES IDU/IDPC	AUTORIZADO	LOCALIDAD	ING RESPONSABLE	No RADICADO SDM
	INICIO	FIN	INICIO	FIN			INICIO	FIN									
7291	19007859	19007865	TV 18Q KR 18QBISB	TV 18Q DG 69 SUR	CONSORCIO COBERTURA Z4	EAAB	17-nov-23	4-ene-24	07:00-18:00	24 HORAS	IDU-091-2023	<p>NOTAS: 1. PREVIO A LA INTERVENCION SE DEBE SOCIALIZAR LAS ACTIVIDADES, EL PMT Y DEMAS RESTRICCIONES CON LA COMUNIDAD DIRECTAMENTE AFECTADA Y ES RESPONSABILIDAD DE LA INTERVENTORIA Y LA ENTIDAD CONTRATANTE VERIFICAR EL CUMPLIMIENTO DE ESTA CONDICION. 2. EN CASO DE ENCONTRAR OBRAS EN EL TRAMO SOLICITADO DEBE REALIZAR COORDINACION DE ACTIVIDADES Y DE SEÑALIZACION CON EL RESPECTIVO CONTRATISTA ANTES DE INICIAR LA INTERVENCION. 3. PARA TRABAJOS NOCTURNOS SE DEBE CONTAR CON LA AUTORIZACION POR PARTE DE LA ALCALDIA LOCAL DE ACUERDO CON LO ESTIPULADO EN EL DECRETO 1076 DE 2015 ART 2.2.5.1.5.15 O AQUELLAS NORMAS QUE LA ADICIONEN, MODIFIQUEN O SUSTITUYAN.</p> <p>LA SDM AUTORIZA PMT PARA CIERRE TOTAL DE CALZADA Y CIERRE TOTAL DE ANDEN AMBOS COSTADOS EN DOS (2) ETAPAS NO SIMULTANEAS PARA ACTIVIDADES DE RENOVACION DE SUMIDEROS. ETAPA 1. CIERRE TOTAL DE CALZADA, LAS ACTIVIDADES DE CARGUE Y DESCARGUE SE AUTORIZA AL INTERIOR DE LA ZONA DE OBRA. ETAPA 2. CIERRE TOTAL DE ANDEN AMBOS COSTADOS Y CIERRE PARCIAL DE CALZADA PARA TRASLADO DEL PEATON A LA CALZADA DELIMITADO CON DELINEADORES TUBULARES Y TRIPLE CINTA. LAS ACTIVIDADES DE CARGUE Y DESCARGUE SE AUTORIZAN AL INTERIOR DE LA ZONA DE OBRA. IMPLEMENTAR LA SEÑALIZACION PROPUESTA Y APROBADA Y MANTENERLA TODO EL TIEMPO QUE DURE LA INTERVENCION. SE AUTORIZA EL ESTACIONAMIENTO DE UN (1) VEHICULO. LA MAQUINARIA Y EL EQUIPO UTILIZADO DEBEN PERMANECER DENTRO DE LA ZONA DE OBRA. GARANTIZAR EN TODO MOMENTO SENDERO PEATONAL TRANSVERSAL Y LONGITUDINAL DE MINIMO 1,5m SEGURO Y COMODO PARA SU USO. GARANTIZAR EN TODO MOMENTO EL ACCESO A LOS RESIDENTES MEDIANTE PLAFONES DE MADERA INSTALADOS DE FORMA SEGURA. REALIZAR CERRAMIENTO CON DELINEADORES TUBULARES Y TRIPLE CINTA. EL CERRAMIENTO Y LA SEÑALIZACION DEBEN PERMANECER TODO EL TIEMPO QUE DURE LA INTERVENCION. GARANTIZAR EL ADECUADO MANEJO DE PEATONES Y VEHICULOS CON EL PERSONAL ABANDERADO PROPUESTO. DEBE GARANTIZAR ACCESO Y SALIDA PEATONAL Y VEHICULAR SEGURO A LOS RESIDENTES Y USUARIOS DEL SECTOR, EN AFECTACION A GARAJES COORDINAR CON LOS RESIDENTES Y/O USUARIOS DEL SECTOR.</p>	<b>SIN OBJECIÓN POR PARTE DEL IDU</b>	<b>SI</b>	CIUDAD BOLIVAR	OSCAR M. VELANDIA S.	202361204958382
7292	19007759	N/A	DG 69B SUR KR 18R	DG 69B SUR KR 18RBIS	CONSORCIO COBERTURA Z4	EAAB	17-nov-23	4-ene-24	07:00-18:00	24 HORAS	IDU-091-2023	<p>NOTAS: 1. PREVIO A LA INTERVENCION SE DEBE SOCIALIZAR LAS ACTIVIDADES, EL PMT Y DEMAS RESTRICCIONES CON LA COMUNIDAD DIRECTAMENTE AFECTADA Y ES RESPONSABILIDAD DE LA INTERVENTORIA Y LA ENTIDAD CONTRATANTE VERIFICAR EL CUMPLIMIENTO DE ESTA CONDICION. 2. EN CASO DE ENCONTRAR OBRAS EN EL TRAMO SOLICITADO DEBE REALIZAR COORDINACION DE ACTIVIDADES Y DE SEÑALIZACION CON EL RESPECTIVO CONTRATISTA ANTES DE INICIAR LA INTERVENCION. 3. PARA TRABAJOS NOCTURNOS SE DEBE CONTAR CON LA AUTORIZACION POR PARTE DE LA ALCALDIA LOCAL DE ACUERDO CON LO ESTIPULADO EN EL DECRETO 1076 DE 2015 ART 2.2.5.1.5.15 O AQUELLAS NORMAS QUE LA ADICIONEN, MODIFIQUEN O SUSTITUYAN.</p> <p>LA SDM AUTORIZA PMT PARA CIERRE TOTAL DE CALZADA Y CIERRE TOTAL DE ANDEN AMBOS COSTADOS EN DOS (2) ETAPAS NO SIMULTANEAS PARA ACTIVIDADES DE RENOVACION DE SUMIDEROS. ETAPA 1. CIERRE TOTAL DE CALZADA, LAS ACTIVIDADES DE CARGUE Y DESCARGUE SE AUTORIZA AL INTERIOR DE LA ZONA DE OBRA. ETAPA 2. CIERRE TOTAL DE ANDEN AMBOS COSTADOS Y CIERRE PARCIAL DE CALZADA PARA TRASLADO DEL PEATON A LA CALZADA DELIMITADO CON DELINEADORES TUBULARES Y TRIPLE CINTA. LAS ACTIVIDADES DE CARGUE Y DESCARGUE SE AUTORIZAN AL INTERIOR DE LA ZONA DE OBRA. IMPLEMENTAR LA SEÑALIZACION PROPUESTA Y APROBADA Y MANTENERLA TODO EL TIEMPO QUE DURE LA INTERVENCION. SE AUTORIZA EL ESTACIONAMIENTO DE UN (1) VEHICULO. LA MAQUINARIA Y EL EQUIPO UTILIZADO DEBEN PERMANECER DENTRO DE LA ZONA DE OBRA. GARANTIZAR EN TODO MOMENTO SENDERO PEATONAL TRANSVERSAL Y LONGITUDINAL DE MINIMO 1,5m SEGURO Y COMODO PARA SU USO. GARANTIZAR EN TODO MOMENTO EL ACCESO A LOS RESIDENTES MEDIANTE PLAFONES DE MADERA INSTALADOS DE FORMA SEGURA. REALIZAR CERRAMIENTO CON DELINEADORES TUBULARES Y TRIPLE CINTA. EL CERRAMIENTO Y LA SEÑALIZACION DEBEN PERMANECER TODO EL TIEMPO QUE DURE LA INTERVENCION. GARANTIZAR EL ADECUADO MANEJO DE PEATONES Y VEHICULOS CON EL PERSONAL ABANDERADO PROPUESTO. DEBE GARANTIZAR ACCESO Y SALIDA PEATONAL Y VEHICULAR SEGURO A LOS RESIDENTES Y USUARIOS DEL SECTOR, EN AFECTACION A GARAJES COORDINAR CON LOS RESIDENTES Y/O USUARIOS DEL SECTOR.</p>	<b>SIN OBJECIÓN POR PARTE DEL IDU</b>	<b>SI</b>	CIUDAD BOLIVAR	OSCAR M. VELANDIA S.	202361204958382

**NORMATIVIDAD**

El Plan de Manejo de Tránsito debe cumplir con lo establecido en el Manual de señalización vial vigente.

La Secretaría Distrital de Movilidad le recuerda que la calidad de contratista no lo exime, en ningún caso, del cumplimiento de la normatividad que rige a todos los habitantes del Distrito Capital, principalmente la reglamentación que rige la utilización del espacio público, la circulación de vehículos dentro del perímetro urbano, el manejo de tránsito y seguridad para peatones por la ejecución de obras civiles.

**A. ESPACIO PÚBLICO**

Según ley 769 de 2002 - Código Nacional de Tránsito Terrestre: Artículos 65-69-75-76-101-102-103-104-109-112-114-115-119-127-131.

**B. RESTRICCIÓN PARA CIRCULACIÓN DE VEHÍCULOS**

Decreto 034 del 05 de Febrero de 2009 "por el cual se establecen condiciones para el tránsito de vehículos de carga en el área urbana del Distrito Capital"  
Decreto 040 del 27 de Diciembre de 2019 "Por medio del cual se establecen las condiciones y restricciones para el tránsito de los vehículos de transporte de carga en el Distrito Capital, y se dictan otras disposiciones."

**NOTA**

- En el lugar de desarrollo de las actividades deberá permanecer copia del plano del PMT aprobado y de la autorización emitida por la SDM para la verificación por parte de las autoridades competentes del cumplimiento a la implementación del PMT.
- No se autoriza acopio de escombros o materiales por fuera de la zona de obra.
- El contratista y la interventoría son responsables solidariamente de la correcta implementación del PMT.
- En horario nocturno y/o cuando las condiciones atmosféricas lo ameriten se debe garantizar la instalación de señalización luminosa conforme las especificaciones técnicas estipuladas en el Manual de Señalización Vial vigente.
- Excavaciones con profundidad superior a 0.5m, deberán aislarse y/o canalizarse mediante maletines plásticos entrelazados.
- En caso de congestión vehicular y/o por solicitud expresa de la Policía de Tránsito, deberá levantar el cierre y habilitar la zona intervenida en condiciones óptimas de tránsito y seguridad vial.
- La señalización a implementar debe cumplir con las especificaciones técnicas establecidas en el Manual de Señalización Vial vigente.
- La longitud de transición a implementar para cierres de carril deberá cumplir las especificaciones técnicas estipuladas las especificaciones técnicas e stipuladas en el Manual de Señalización Vial vigente.

**ARQ. JUAN CAMILO RODRÍGUEZ CÁRDENAS**  
Director de Ingeniería de Tránsito  
**SECRETARÍA DISTRITAL DE MOVILIDAD**

**ING. MARTHA CECILIA BAYONA GÓMEZ**  
Subdirectora Técnica de Planes de Manejo de Tránsito  
**SECRETARÍA DISTRITAL DE MOVILIDAD**  
Los PMT señalados con \* no fueron revisados y autorizados por la Subdirectora

**IDU: Toda intervención deberá contar con licencia de excavación vigente y cumplir con las observaciones particulares.**

**COOS No. 46  
NOVIEMBRE 16 DE 2023**

**SECCIÓN 2. OBRAS DE MEDIO Y BAJO IMPACTO - SUBDIRECCIÓN DE PLANES DE MANEJO DE TRÁNSITO**

No.	CÓDIGO DE IDENTIFICACIÓN VIAL (CIV)		DIRECCIÓN DE LA OBRA		CONTRATISTA BENEFICIARIO DE LA LIC. DE EXC.	REDES AFECTAR	FECHA		HORARIO DE TRABAJO	HORARIO DE CIERRE	LIC. EXC.	OBSERVACIONES SDM	OBSERVACIONES IDU/IDPC	AUTORIZADO	LOCALIDAD	ING RESPONSABLE	No RADICADO SDM
	INICIO	FIN	INICIO	FIN			INICIO	FIN									
7293	19007758	N/A	KR 18R DG 69B SUR	KR 18R DG 69 SUR	CONSORCIO COBERTURA Z4	EAAB	17-nov-23	4-ene-24	07:00-18:00	24 HORAS	IDU-091-2023	NOTAS: 1. PREVIO A LA INTERVENCION SE DEBE SOCIALIZAR LAS ACTIVIDADES, EL PMT Y DEMAS RESTRICCIONES CON LA COMUNIDAD DIRECTAMENTE AFECTADA Y ES RESPONSABILIDAD DE LA INTERVENTORIA Y LA ENTIDAD CONTRATANTE VERIFICAR EL CUMPLIMIENTO DE ESTA CONDICION. 2. EN CASO DE ENCONTRAR OBRAS EN EL TRAMO SOLICITADO DEBE REALIZAR COORDINACION DE ACTIVIDADES Y DE SEÑALIZACION CON EL RESPECTIVO CONTRATISTA ANTES DE INICIAR LA INTERVENCION. 3. PARA TRABAJOS NOCTURNOS SE DEBE CONTAR CON LA AUTORIZACION POR PARTE DE LA ALCALDIA LOCAL DE ACUERDO CON LO ESTIPULADO EN EL DECRETO 1076 DE 2015 ART 2.2.5.1.5.15 O AQUELLAS NORMAS QUE LA ADICIONEN, MODIFIQUEN O SUSTITUYAN.  LA SDM AUTORIZA PMT PARA CIERRE TOTAL DE CALZADA Y CIERRE TOTAL DE ANDEN AMBOS COSTADOS EN DOS (2) ETAPAS NO SIMULTANEAS PARA ACTIVIDADES DE RENOVACION DE SUMIDEROS. ETAPA 1. CIERRE TOTAL DE CALZADA, LAS ACTIVIDADES DE CARGUE Y DESCARGUE SE AUTORIZA AL INTERIOR DE LA ZONA DE OBRA. ETAPA 2. CIERRE TOTAL DE ANDEN AMBOS COSTADOS Y CIERRE PARCIAL DE CALZADA PARA TRASLADO DEL PEATON A LA CALZADA DELIMITADO CON DELINEADORES TUBULARES Y TRIPLE CINTA. LAS ACTIVIDADES DE CARGUE Y DESCARGUE SE AUTORIZAN AL INTERIOR DE LA ZONA DE OBRA. IMPLEMENTAR LA SEÑALIZACION PROPUESTA Y APROBADA Y MANTENERLA TODO EL TIEMPO QUE DURE LA INTERVENCION. SE AUTORIZA EL ESTACIONAMIENTO DE UN (1) VEHICULO. LA MAQUINARIA Y EL EQUIPO UTILIZADO DEBEN PERMANECER DENTRO DE LA ZONA DE OBRA. GARANTIZAR EN TODO MOMENTO SENDERO PEATONAL TRANSVERSAL Y LONGITUDINAL DE MINIMO 1,5m SEGURO Y COMODO PARA SU USO. GARANTIZAR EN TODO MOMENTO EL ACCESO A LOS RESIDENTES MEDIANTE PLAFONES DE MADERA INSTALADOS DE FORMA SEGURA. REALIZAR CERRAMIENTO CON DELINEADORES TUBULARES Y TRIPLE CINTA. EL CERRAMIENTO Y LA SEÑALIZACION DEBEN PERMANECER TODO EL TIEMPO QUE DURE LA INTERVENCION. GARANTIZAR EL ADECUADO MANEJO DE PEATONES Y VEHICULOS CON EL PERSONAL ABANDERADO PROPUESTO. DEBE GARANTIZAR ACCESO Y SALIDA PEATONAL Y VEHICULAR SEGURO A LOS RESIDENTES Y USUARIOS DEL SECTOR, EN AFECTACION A GARAJES COORDINAR CON LOS RESIDENTES Y/O USUARIOS DEL SECTOR.	<b>SIN OBJECCIÓN POR PARTE DEL IDU</b>	<b>SI</b>	CIUDAD BOLIVAR	OSCAR M. VELANDIA S.	202361204958382
7294	50009407	N/A	CL 48L SUR KR 3C	CL 48L SUR KR 3B	CONSORCIO COBERTURA Z4	EAAB	-	-	-	-	IDU-091-2023	LA SDM NO AUTORIZA PMT PARA CIERRE TOTAL DE CALZADA Y ANDENES EN ETAPAS NO SIMULTANEAS PARA LA RENOVACION DE SUMIDEROS, TENIENDO EN CUENTA QUE NO SE ATENDIERON LA TOTALIDAD DE LAS OBSERVACIONES ENVIADAS POR CORREO ELECTRONICO EL DIA 6-OCT-23, ENTRE OTRAS: EL CIERRE PRESENTADO EN EL FORMATO COOS NO COINCIDE CON LO EXPUESTO EN LOS PLANOS. 2. ANEXAR ACTA DE RESTITUCION VIAL PARA LAS VIAS LOCALES QUE HACEN PARTE DEL RECORRIDO DE LOS VEHICULOS DE OBRA, CON REGISTRO FOTOGRAFICO ACTUALIZADO DONDE SE EVIDENCIE FECHA, HORA Y LUGAR DE LA CAPTURA.	<b>PMT NO AUTORIZADO POR SDM</b>	<b>NO</b>	RAFAEL URIBE URIBE	CRISTIAN D. BARBOSA C.	202361204484892
7295	5009185	N/A	CL 64 SUR KR 1BISA	CL 64 SUR KR 2C	CONSORCIO CONSTRUCCION REDES ZONA 4	EAAB	17-nov-23	16-may-24	07:00-17:00	24 HORAS	IDU-135-2023, RES-4582	NOTAS: 1. PREVIO A LA INTERVENCION SE DEBE SOCIALIZAR LAS ACTIVIDADES, EL PMT Y DEMAS RESTRICCIONES CON LA COMUNIDAD DIRECTAMENTE AFECTADA Y ES RESPONSABILIDAD DE LA INTERVENTORIA Y LA ENTIDAD CONTRATANTE VERIFICAR EL CUMPLIMIENTO DE ESTA CONDICION. 2. EN CASO DE ENCONTRAR OBRAS EN EL TRAMO SOLICITADO DEBE REALIZAR COORDINACION DE ACTIVIDADES Y DE SEÑALIZACION CON EL RESPECTIVO CONTRATISTA ANTES DE INICIAR LA INTERVENCION. 3. PARA TRABAJOS NOCTURNOS SE DEBE CONTAR CON LA AUTORIZACION POR PARTE DE LA ALCALDIA LOCAL DE ACUERDO CON LO ESTIPULADO EN EL DECRETO 1076 DE 2015 ART 2.2.5.1.5.15 O AQUELLAS NORMAS QUE LA ADICIONEN, MODIFIQUEN O SUSTITUYAN.  LA SDM AUTORIZA PMT PARA CIERRE TOTAL DE CALZADA PARA ACTIVIDADES DE CONSTRUCCION DE LAS REDES LOCALES DE ACUEDUCTO, ALCANTARILLADO SANITARIO Y ALCANTARILLADO PLUVIAL DEL BARRIO LA FISCALA NORTE. DEBE IMPLEMENTAR LA SEÑALIZACION PROPUESTA Y APROBADA Y MANTENERLA EN BUEN ESTADO. SE AUTORIZA ESTACIONAMIENTO DE VEHICULOS PARA CARGUE Y DESCARGUE UNICAMENTE DENTRO DEL CERRAMIENTO DE OBRA. DEBE GARANTIZAR EL TRANSITO PEATONAL SOBRE ANDENES APOYADO EN TODO MOMENTO POR BANDEREROS. DEBE GARANTIZAR PASOS PEATONALES TANTO LONGITUDINALES COMO TRANSVERSALES Y EL ACCESO Y SALIDA PEATONAL SEGURO A LOS RESIDENTES Y USUARIOS DEL SECTOR. EN AFECTACION A GARAJES COORDINAR CON LA COMUNIDAD EL INGRESO Y SALIDA DE VEHICULOS. LA ZONA DE OBRA DEBE ESTAR DEBIDAMENTE DELIMITADA Y AISLADA DE LOS USUARIOS Y/O RESIDENTES DEL SECTOR. DEBE ACATAR EN TODO MOMENTO LO DISPUESTO EN LA NORMATIVA PARA CIRCULACION DE VEHICULOS DE CARGA. LA RECUPERACION DEL ESPACIO PUBLICO DEBE REALIZARSE DE ACUERDO CON LAS ESPECIFICACIONES ESTABLECIDAS EN LA LICENCIA DE EXCAVACION. CUANDO FINALICE LA OBRA EN SU TOTALIDAD SE DEBE REMOVER LA SEÑALIZACION Y EL CERRAMIENTO.	<b>SIN OBJECCIÓN POR PARTE DEL IDU</b>	<b>SI</b>	USME	JENNYFER C. CARRERO G.	202361204584152

**NORMATIVIDAD**

El Plan de Manejo de Tránsito debe cumplir con lo establecido en el Manual de señalización vial vigente.

La Secretaría Distrital de Movilidad le recuerda que la calidad de contratista no lo exime, en ningún caso, del cumplimiento de la normatividad que rige a todos los habitantes del Distrito Capital, principalmente la reglamentación que rige la utilización del espacio público, la circulación de vehículos dentro del perímetro urbano, el manejo de tránsito y seguridad para peatones por la ejecución de obras civiles.

**A. ESPACIO PÚBLICO**

Según ley 769 de 2002 - Código Nacional de Tránsito Terrestre: Artículos 65-69-75-76-101-102-103-104-109-112-114-115-119-127-131.

**B. RESTRICCIÓN PARA CIRCULACIÓN DE VEHÍCULOS**

Decreto 034 del 05 de Febrero de 2009 "por el cual se establecen condiciones para el tránsito de vehículos de carga en el área urbana del Distrito Capital"  
Decreto 040 del 27 de Diciembre de 2019 "Por medio del cual se establecen las condiciones y restricciones para el tránsito de los vehículos de transporte de carga en el Distrito Capital, y se dictan otras disposiciones."

**NOTA**

- En el lugar de desarrollo de las actividades deberá permanecer copia del plano del PMT aprobado y de la autorización emitida por la SDM para la verificación por parte de las autoridades competentes del cumplimiento a la implementación del PMT.
- No se autoriza acopio de escombros o materiales por fuera de la zona de obra.
- El contratista y la interventoría son responsables solidariamente de la correcta implementación del PMT.
- En horario nocturno y/o cuando las condiciones atmosféricas lo ameriten se debe garantizar la instalación de señalización luminosa conforme las especificaciones técnicas estipuladas en el Manual de Señalización Vial vigente.
- Excavaciones con profundidad superior a 0.5m, deberán aislarse y/o canalizarse mediante maletines plásticos entrelazados.
- En caso de congestión vehicular y/o por solicitud expresa de la Policía de Tránsito, deberá levantar el cierre y habilitar la zona intervenida en condiciones óptimas de tránsito y seguridad vial.
- La señalización a implementar debe cumplir con las especificaciones técnicas establecidas en el Manual de Señalización Vial vigente.
- La longitud de transición a implementar para cierres de carril deberá cumplir las especificaciones técnicas estipuladas las especificaciones técnicas e stipuladas en el Manual de Señalización Vial vigente.

**ARQ. JUAN CAMILO RODRÍGUEZ CÁRDENAS**  
Director de Ingeniería de Tránsito  
**SECRETARÍA DISTRITAL DE MOVILIDAD**

**ING. MARTHA CECILIA BAYONA GÓMEZ**  
Subdirectora Técnica de Planes de Manejo de Tránsito  
**SECRETARÍA DISTRITAL DE MOVILIDAD**  
Los PMT señalados con \* no fueron revisados y autorizados por la Subdirectora

**IDU: Toda intervención deberá contar con licencia de excavación vigente y cumplir con las observaciones particulares.**

**COOS No. 46  
NOVIEMBRE 16 DE 2023**

**SECCIÓN 2. OBRAS DE MEDIO Y BAJO IMPACTO - SUBDIRECCIÓN DE PLANES DE MANEJO DE TRÁNSITO**

No.	CÓDIGO DE IDENTIFICACIÓN VIAL (CIV)		DIRECCIÓN DE LA OBRA		CONTRATISTA BENEFICIARIO DE LA LIC. DE EXC.	REDES AFECTAR	FECHA		HORARIO DE TRABAJO	HORARIO DE CIERRE	LIC. EXC.	OBSERVACIONES SDM	OBSERVACIONES IDU/IDPC	AUTORIZADO	LOCALIDAD	ING RESPONSABLE	No RADICADO SDM
	INICIO	FIN	INICIO	FIN			INICIO	FIN									
7296	5000326	5000319	KR 2C DG 63 SUR	KR 2C DG 61 SUR	CONSORCIO CONSTRUCCION REDES ZONA 4	EAAB	17-nov-23	16-may-24	07:00-17:00	24 HORAS	IDU-135-2023, RES-4582	<p>NOTAS: 1. PREVIO A LA INTERVENCION SE DEBE SOCIALIZAR LAS ACTIVIDADES, EL PMT Y DEMAS RESTRICCIONES CON LA COMUNIDAD DIRECTAMENTE AFECTADA Y ES RESPONSABILIDAD DE LA INTERVENTORIA Y LA ENTIDAD CONTRATANTE VERIFICAR EL CUMPLIMIENTO DE ESTA CONDICION. 2. EN CASO DE ENCONTRAR OBRAS EN EL TRAMO SOLICITADO DEBE REALIZAR COORDINACION DE ACTIVIDADES Y DE SEÑALIZACION CON EL RESPECTIVO CONTRATISTA ANTES DE INICIAR LA INTERVENCION. 3. PARA TRABAJOS NOCTURNOS SE DEBE CONTAR CON LA AUTORIZACION POR PARTE DE LA ALCALDIA LOCAL DE ACUERDO CON LO ESTIPULADO EN EL DECRETO 1076 DE 2015 ART 2.2.5.1.5.15 O AQUELLAS NORMAS QUE LA ADICIONEN, MODIFIQUEN O SUSTITUYAN.</p> <p>LA SDM AUTORIZA PMT PARA CIERRE TOTAL DE CALZADA PARA ACTIVIDADES DE CONSTRUCCION DE LAS REDES LOCALES DE ACUEDUCTO, ALCANTARILLADO SANITARIO Y ALCANTARILLADO PLUVIAL DEL BARRIO LA FISCALA NORTE. DEBE IMPLEMENTAR LA SEÑALIZACION PROPUESTA Y APROBADA Y MANTENERLA EN BUEN ESTADO. SE AUTORIZA ESTACIONAMIENTO DE VEHICULOS PARA CARGUE Y DESCARGUE UNICAMENTE DENTRO DEL CERRAMIENTO DE OBRA. DEBE GARANTIZAR EL TRANSITO PEATONAL SOBRE ANDENES APOYADO EN TODO MOMENTO POR BANDEREROS. DEBE GARANTIZAR PASOS PEATONALES TANTO LONGITUDINALES COMO TRANSVERSALES Y EL ACCESO Y SALIDA PEATONAL SEGURO A LOS RESIDENTES Y USUARIOS DEL SECTOR. EN AFECTACION A GARAJES COORDINAR CON LA COMUNIDAD EL INGRESO Y SALIDA DE VEHICULOS. LA ZONA DE OBRA DEBE ESTAR DEBIDAMENTE DELIMITADA Y AISLADA DE LOS USUARIOS Y/O RESIDENTES DEL SECTOR. DEBE ACATAR EN TODO MOMENTO LO DISPUESTO EN LA NORMATIVA PARA CIRCULACION DE VEHICULOS DE CARGA. LA RECUPERACION DEL ESPACIO PUBLICO DEBE REALIZARSE DE ACUERDO CON LAS ESPECIFICACIONES ESTABLECIDAS EN LA LICENCIA DE EXCAVACION. CUANDO FINALICE LA OBRA EN SU TOTALIDAD SE DEBE REMOVER LA SEÑALIZACION Y EL CERRAMIENTO.</p>	<b>SIN OBJECCIÓN POR PARTE DEL IDU</b>	<b>SI</b>	USME	JENNYFER C. CARRERO G.	202361204584152
7297	5009186	N/A	DG 63 SUR CL 64 SUR	DG 63 SUR CL 63 SUR	CONSORCIO CONSTRUCCION REDES ZONA 4	EAAB	17-nov-23	16-may-24	07:00-17:00	24 HORAS	IDU-135-2023, RES-4582	<p>NOTAS: 1. PREVIO A LA INTERVENCION SE DEBE SOCIALIZAR LAS ACTIVIDADES, EL PMT Y DEMAS RESTRICCIONES CON LA COMUNIDAD DIRECTAMENTE AFECTADA Y ES RESPONSABILIDAD DE LA INTERVENTORIA Y LA ENTIDAD CONTRATANTE VERIFICAR EL CUMPLIMIENTO DE ESTA CONDICION. 2. EN CASO DE ENCONTRAR OBRAS EN EL TRAMO SOLICITADO DEBE REALIZAR COORDINACION DE ACTIVIDADES Y DE SEÑALIZACION CON EL RESPECTIVO CONTRATISTA ANTES DE INICIAR LA INTERVENCION. 3. PARA TRABAJOS NOCTURNOS SE DEBE CONTAR CON LA AUTORIZACION POR PARTE DE LA ALCALDIA LOCAL DE ACUERDO CON LO ESTIPULADO EN EL DECRETO 1076 DE 2015 ART 2.2.5.1.5.15 O AQUELLAS NORMAS QUE LA ADICIONEN, MODIFIQUEN O SUSTITUYAN. 4. SEGUN CARTOGRAFIA IDU ESTE FRENTE CORRESPONDE A LA DIRECCION (DG 63 SUR ENTRE KR 2C Y KR 2).</p> <p>LA SDM AUTORIZA PMT PARA CIERRE TOTAL DE CALZADA PARA ACTIVIDADES DE CONSTRUCCION DE LAS REDES LOCALES DE ACUEDUCTO, ALCANTARILLADO SANITARIO Y ALCANTARILLADO PLUVIAL DEL BARRIO LA FISCALA NORTE. DEBE IMPLEMENTAR LA SEÑALIZACION PROPUESTA Y APROBADA Y MANTENERLA EN BUEN ESTADO. SE AUTORIZA ESTACIONAMIENTO DE VEHICULOS PARA CARGUE Y DESCARGUE UNICAMENTE DENTRO DEL CERRAMIENTO DE OBRA. DEBE GARANTIZAR EL TRANSITO PEATONAL SOBRE ANDENES APOYADO EN TODO MOMENTO POR BANDEREROS. DEBE GARANTIZAR PASOS PEATONALES TANTO LONGITUDINALES COMO TRANSVERSALES Y EL ACCESO Y SALIDA PEATONAL SEGURO A LOS RESIDENTES Y USUARIOS DEL SECTOR. EN AFECTACION A GARAJES COORDINAR CON LA COMUNIDAD EL INGRESO Y SALIDA DE VEHICULOS. LA ZONA DE OBRA DEBE ESTAR DEBIDAMENTE DELIMITADA Y AISLADA DE LOS USUARIOS Y/O RESIDENTES DEL SECTOR. DEBE ACATAR EN TODO MOMENTO LO DISPUESTO EN LA NORMATIVA PARA CIRCULACION DE VEHICULOS DE CARGA. LA RECUPERACION DEL ESPACIO PUBLICO DEBE REALIZARSE DE ACUERDO CON LAS ESPECIFICACIONES ESTABLECIDAS EN LA LICENCIA DE EXCAVACION. CUANDO FINALICE LA OBRA EN SU TOTALIDAD SE DEBE REMOVER LA SEÑALIZACION Y EL CERRAMIENTO.</p>	<b>SIN OBJECCIÓN POR PARTE DEL IDU</b>	<b>SI</b>	USME	JENNYFER C. CARRERO G.	202361204584152

**NORMATIVIDAD**

El Plan de Manejo de Tránsito debe cumplir con lo establecido en el Manual de señalización vial vigente.

La Secretaría Distrital de Movilidad le recuerda que la calidad de contratista no lo exime, en ningún caso, del cumplimiento de la normatividad que rige a todos los habitantes del Distrito Capital, principalmente la reglamentación que rige la utilización del espacio público, la circulación de vehículos dentro del perímetro urbano, el manejo de tránsito y seguridad para peatones por la ejecución de obras civiles.

**A. ESPACIO PÚBLICO**

Según ley 769 de 2002 - Código Nacional de Tránsito Terrestre: Artículos 65-69-75-76-101-102-103-104-109-112-114-115-119-127-131.

**B. RESTRICCIÓN PARA CIRCULACIÓN DE VEHÍCULOS**

Decreto 034 del 05 de Febrero de 2009 "por el cual se establecen condiciones para el tránsito de vehículos de carga en el área urbana del Distrito Capital"  
Decreto 040 del 27 de Diciembre de 2019 "Por medio del cual se establecen las condiciones y restricciones para el tránsito de los vehículos de transporte de carga en el Distrito Capital, y se dictan otras disposiciones."


**NOTA**

- En el lugar de desarrollo de las actividades deberá permanecer copia del plano del PMT aprobado y de la autorización emitida por la SDM para la verificación por parte de las autoridades competentes del cumplimiento a la implementación del PMT.
- No se autoriza acopio de escombros o materiales por fuera de la zona de obra.
- El contratista y la interventoría son responsables solidariamente de la correcta implementación del PMT.
- En horario nocturno y/o cuando las condiciones atmosféricas lo ameriten se debe garantizar la instalación de señalización luminosa conforme las especificaciones técnicas estipuladas en el Manual de Señalización Vial vigente.
- Excavaciones con profundidad superior a 0.5m, deberán aislarse y/o canalizarse mediante maletines plásticos entrelazados.
- En caso de congestión vehicular y/o por solicitud expresa de la Policía de Tránsito, deberá levantar el cierre y habilitar la zona intervenida en condiciones óptimas de tránsito y seguridad vial.
- La señalización a implementar debe cumplir con las especificaciones técnicas establecidas en el Manual de Señalización Vial vigente.
- La longitud de transición a implementar para cierres de carril deberá cumplir las especificaciones técnicas estipuladas las especificaciones técnicas e stipuladas en el Manual de Señalización Vial vigente.

**ARQ. JUAN CAMILO RODRÍGUEZ CÁRDENAS**  
Director de Ingeniería de Tránsito  
**SECRETARÍA DISTRITAL DE MOVILIDAD**

**ING. MARTHA CECILIA BAYONA GÓMEZ**  
Subdirectora Técnica de Planes de Manejo de Tránsito  
**SECRETARÍA DISTRITAL DE MOVILIDAD**  
Los PMT señalados con \* no fueron revisados y autorizados por la Subdirectora

**IDU: Toda intervención deberá contar con licencia de excavación vigente y cumplir con las observaciones particulares.**

 <p>ALCALDÍA MAYOR DE BOGOTÁ D.C. MOVILIDAD Secretaría de Movilidad</p>	SISTEMA INTEGRADO DE GESTIÓN DISTRITAL BAJO EL ESTÁNDAR MIPG	
	PROCESO GESTIÓN DE TRÁNSITO Y CONTROL DE TRÁNSITO Y TRANSPORTE	
	Reporte Consolidado de Obras de Infraestructura de Servicios Públicos (COOS)	
	CÓDIGO: PM02-PR01-F03	VERSIÓN: 2.0

**COOS No. 46  
NOVIEMBRE 16 DE 2023**

**SECCIÓN 2. OBRAS DE MEDIO Y BAJO IMPACTO - SUBDIRECCIÓN DE PLANES DE MANEJO DE TRÁNSITO**

No.	CÓDIGO DE IDENTIFICACIÓN VIAL (CIV)		DIRECCIÓN DE LA OBRA		CONTRATISTA BENEFICIARIO DE LA LIC. DE EXC.	REDES AFECTAR	FECHA		HORARIO DE TRABAJO	HORARIO DE CIERRE	LIC. EXC.	OBSERVACIONES SDM	OBSERVACIONES IDU/IDPC	AUTORIZADO	LOCALIDAD	ING RESPONSABLE	No RADICADO SDM
	INICIO	FIN	INICIO	FIN			INICIO	FIN									
7298	5000320	5009181	DG 62 SUR KR 2C	DG 62 SUR KR 1BISA	CONSORCIO CONSTRUCCION REDES ZONA 4	EAAB	17-nov-23	16-may-24	07:00-17:00	24 HORAS	IDU-135-2023, RES-4582	<p>NOTAS: 1. PREVIO A LA INTERVENCION SE DEBE SOCIALIZAR LAS ACTIVIDADES, EL PMT Y DEMAS RESTRICCIONES CON LA COMUNIDAD DIRECTAMENTE AFECTADA Y ES RESPONSABILIDAD DE LA INTERVENTORIA Y LA ENTIDAD CONTRATANTE VERIFICAR EL CUMPLIMIENTO DE ESTA CONDICION. 2. EN CASO DE ENCONTRAR OBRAS EN EL TRAMO SOLICITADO DEBE REALIZAR COORDINACION DE ACTIVIDADES Y DE SEÑALIZACION CON EL RESPECTIVO CONTRATISTA ANTES DE INICIAR LA INTERVENCION. 3. PARA TRABAJOS NOCTURNOS SE DEBE CONTAR CON LA AUTORIZACION POR PARTE DE LA ALCALDIA LOCAL DE ACUERDO CON LO ESTIPULADO EN EL DECRETO 1076 DE 2015 ART 2.2.5.1.5.15 O AQUELLAS NORMAS QUE LA ADICIONEN, MODIFIQUEN O SUSTITUYAN.</p> <p>LA SDM AUTORIZA PMT PARA CIERRE TOTAL DE CALZADA PARA ACTIVIDADES DE CONSTRUCCION DE LAS REDES LOCALES DE ACUEDUCTO, ALCANTARILLADO SANITARIO Y ALCANTARILLADO PLUVIAL DEL BARRIO LA FISCALA NORTE. DEBE IMPLEMENTAR LA SEÑALIZACION PROPUESTA Y APROBADA Y MANTENERLA EN BUEN ESTADO. SE AUTORIZA ESTACIONAMIENTO DE VEHICULOS PARA CARGUE Y DESCARGUE UNICAMENTE DENTRO DEL CERRAMIENTO DE OBRA. DEBE GARANTIZAR EL TRANSITO PEATONAL SOBRE ANDENES APOYADO EN TODO MOMENTO POR BANDEREROS. DEBE GARANTIZAR PASOS PEATONALES TANTO LONGITUDINALES COMO TRANSVERSALES Y EL ACCESO Y SALIDA PEATONAL SEGURO A LOS RESIDENTES Y USUARIOS DEL SECTOR. EN AFECTACION A GARAJES COORDINAR CON LA COMUNIDAD EL INGRESO Y SALIDA DE VEHICULOS. LA ZONA DE OBRA DEBE ESTAR DEBIDAMENTE DELIMITADA Y AISLADA DE LOS USUARIOS Y/O RESIDENTES DEL SECTOR. DEBE ACATAR EN TODO MOMENTO LO DISPUESTO EN LA NORMATIVA PARA CIRCULACION DE VEHICULOS DE CARGA. LA RECUPERACION DEL ESPACIO PUBLICO DEBE REALIZARSE DE ACUERDO CON LAS ESPECIFICACIONES ESTABLECIDAS EN LA LICENCIA DE EXCAVACION. CUANDO FINALICE LA OBRA EN SU TOTALIDAD SE DEBE REMOVER LA SEÑALIZACION Y EL CERRAMIENTO.</p>	SIN OBJECIÓN POR PARTE DEL IDU	SI	USME	JENNYFER C. CARRERO G.	202361204584152
7299	"4.537 - 74.112"	"4.537 - 74.112"	KR 1BISB DG 62 SUR	KR 1BISB 20m AL NORTE	CONSORCIO CONSTRUCCION REDES ZONA 4	EAAB	17-nov-23	16-may-24	07:00-17:00	24 HORAS	IDU-135-2023, RES-4582	<p>NOTAS: 1. PREVIO A LA INTERVENCION SE DEBE SOCIALIZAR LAS ACTIVIDADES, EL PMT Y DEMAS RESTRICCIONES CON LA COMUNIDAD DIRECTAMENTE AFECTADA Y ES RESPONSABILIDAD DE LA INTERVENTORIA Y LA ENTIDAD CONTRATANTE VERIFICAR EL CUMPLIMIENTO DE ESTA CONDICION. 2. EN CASO DE ENCONTRAR OBRAS EN EL TRAMO SOLICITADO DEBE REALIZAR COORDINACION DE ACTIVIDADES Y DE SEÑALIZACION CON EL RESPECTIVO CONTRATISTA ANTES DE INICIAR LA INTERVENCION. 3. PARA TRABAJOS NOCTURNOS SE DEBE CONTAR CON LA AUTORIZACION POR PARTE DE LA ALCALDIA LOCAL DE ACUERDO CON LO ESTIPULADO EN EL DECRETO 1076 DE 2015 ART 2.2.5.1.5.15 O AQUELLAS NORMAS QUE LA ADICIONEN, MODIFIQUEN O SUSTITUYAN.</p> <p>LA SDM AUTORIZA PMT PARA CIERRE TOTAL DE CALZADA PARA ACTIVIDADES DE CONSTRUCCION DE LAS REDES LOCALES DE ACUEDUCTO, ALCANTARILLADO SANITARIO Y ALCANTARILLADO PLUVIAL DEL BARRIO LA FISCALA NORTE. DEBE IMPLEMENTAR LA SEÑALIZACION PROPUESTA Y APROBADA Y MANTENERLA EN BUEN ESTADO. SE AUTORIZA ESTACIONAMIENTO DE VEHICULOS PARA CARGUE Y DESCARGUE UNICAMENTE DENTRO DEL CERRAMIENTO DE OBRA. DEBE GARANTIZAR EL TRANSITO PEATONAL SOBRE ANDENES APOYADO EN TODO MOMENTO POR BANDEREROS. DEBE GARANTIZAR PASOS PEATONALES TANTO LONGITUDINALES COMO TRANSVERSALES Y EL ACCESO Y SALIDA PEATONAL SEGURO A LOS RESIDENTES Y USUARIOS DEL SECTOR. EN AFECTACION A GARAJES COORDINAR CON LA COMUNIDAD EL INGRESO Y SALIDA DE VEHICULOS. LA ZONA DE OBRA DEBE ESTAR DEBIDAMENTE DELIMITADA Y AISLADA DE LOS USUARIOS Y/O RESIDENTES DEL SECTOR. DEBE ACATAR EN TODO MOMENTO LO DISPUESTO EN LA NORMATIVA PARA CIRCULACION DE VEHICULOS DE CARGA. LA RECUPERACION DEL ESPACIO PUBLICO DEBE REALIZARSE DE ACUERDO CON LAS ESPECIFICACIONES ESTABLECIDAS EN LA LICENCIA DE EXCAVACION. CUANDO FINALICE LA OBRA EN SU TOTALIDAD SE DEBE REMOVER LA SEÑALIZACION Y EL CERRAMIENTO.</p>	SIN OBJECIÓN POR PARTE DEL IDU	SI	USME	JENNYFER C. CARRERO G.	202361204584152

**NORMATIVIDAD**

El Plan de Manejo de Tránsito debe cumplir con lo establecido en el Manual de señalización vial vigente.

La Secretaría Distrital de Movilidad le recuerda que la calidad de contratista no lo exime, en ningún caso, del cumplimiento de la normatividad que rige a todos los habitantes del Distrito Capital, principalmente la reglamentación que rige la utilización del espacio público, la circulación de vehículos dentro del perímetro urbano, el manejo de tránsito y seguridad para peatones por la ejecución de obras civiles.

**A. ESPACIO PÚBLICO**

Según ley 769 de 2002 - Código Nacional de Tránsito Terrestre: Artículos 65-69-75-76-101-102-103-104-109-112-114-115-119-127-131.

**B. RESTRICCIÓN PARA CIRCULACIÓN DE VEHÍCULOS**

Decreto 034 del 05 de Febrero de 2009 "por el cual se establecen condiciones para el tránsito de vehículos de carga en el área urbana del Distrito Capital"  
Decreto 040 del 27 de Diciembre de 2019 "Por medio del cual se establecen las condiciones y restricciones para el tránsito de los vehículos de transporte de carga en el Distrito Capital, y se dictan otras disposiciones."

**NOTA**

- En el lugar de desarrollo de las actividades deberá permanecer copia del plano del PMT aprobado y de la autorización emitida por la SDM para la verificación por parte de las autoridades competentes del cumplimiento a la implementación del PMT.
- No se autoriza acopio de escombros o materiales por fuera de la zona de obra.
- El contratista y la interventoría son responsables solidariamente de la correcta implementación del PMT.
- En horario nocturno y/o cuando las condiciones atmosféricas lo ameriten se debe garantizar la instalación de señalización luminosa conforme las especificaciones técnicas estipuladas en el Manual de Señalización Vial vigente.
- Excavaciones con profundidad superior a 0.5m, deberán aislarse y/o canalizarse mediante maletines plásticos entrelazados.
- En caso de congestión vehicular y/o por solicitud expresa de la Policía de Tránsito, deberá levantar el cierre y habilitar la zona intervenida en condiciones óptimas de tránsito y seguridad vial.
- La señalización a implementar debe cumplir con las especificaciones técnicas establecidas en el Manual de Señalización Vial vigente.
- La longitud de transición a implementar para cierres de carril deberá cumplir las especificaciones técnicas estipuladas las especificaciones técnicas e stipuladas en el Manual de Señalización Vial vigente.

**ARQ. JUAN CAMILO RODRÍGUEZ CÁRDENAS**  
Director de Ingeniería de Tránsito  
**SECRETARÍA DISTRITAL DE MOVILIDAD**

**ING. MARTHA CECILIA BAYONA GÓMEZ**  
Subdirectora Técnica de Planes de Manejo de Tránsito  
**SECRETARÍA DISTRITAL DE MOVILIDAD**  
Los PMT señalados con \* no fueron revisados y autorizados por la Subdirectora

**IDU: Toda intervención deberá contar con licencia de excavación vigente y cumplir con las observaciones particulares.**

**COOS No. 46  
NOVIEMBRE 16 DE 2023**

**SECCIÓN 2. OBRAS DE MEDIO Y BAJO IMPACTO - SUBDIRECCIÓN DE PLANES DE MANEJO DE TRÁNSITO**

No.	CÓDIGO DE IDENTIFICACIÓN VIAL (CIV)		DIRECCIÓN DE LA OBRA		CONTRATISTA BENEFICIARIO DE LA LIC. DE EXC.	REDES AFECTAR	FECHA		HORARIO DE TRABAJO	HORARIO DE CIERRE	LIC. EXC.	OBSERVACIONES SDM	OBSERVACIONES IDU/IDPC	AUTORIZADO	LOCALIDAD	ING RESPONSABLE	No RADICADO SDM
	INICIO	FIN	INICIO	FIN			INICIO	FIN									
7300	5000316	5009184	KR 1BISA DG 61 SUR	KR 1BISA CL 64 SUR	CONSORCIO CONSTRUCCION REDES ZONA 4	EAAB	17-nov-23	16-may-24	07:00-17:00	24 HORAS	IDU-135-2023, RES-4582	<p>NOTAS: 1. PREVIO A LA INTERVENCION SE DEBE SOCIALIZAR LAS ACTIVIDADES, EL PMT Y DEMAS RESTRICCIONES CON LA COMUNIDAD DIRECTAMENTE AFECTADA Y ES RESPONSABILIDAD DE LA INTERVENTORIA Y LA ENTIDAD CONTRATANTE VERIFICAR EL CUMPLIMIENTO DE ESTA CONDICION. 2. EN CASO DE ENCONTRAR OBRAS EN EL TRAMO SOLICITADO DEBE REALIZAR COORDINACION DE ACTIVIDADES Y DE SEÑALIZACION CON EL RESPECTIVO CONTRATISTA ANTES DE INICIAR LA INTERVENCION. 3. PARA TRABAJOS NOCTURNOS SE DEBE CONTAR CON LA AUTORIZACION POR PARTE DE LA ALCALDIA LOCAL DE ACUERDO CON LO ESTIPULADO EN EL DECRETO 1076 DE 2015 ART 2.2.5.1.5.15 O AQUELLAS NORMAS QUE LA ADICIONEN, MODIFIQUEN O SUSTITUYAN.</p> <p>LA SDM AUTORIZA PMT PARA CIERRE TOTAL DE CALZADA PARA ACTIVIDADES DE CONSTRUCCION DE LAS REDES LOCALES DE ACUEDUCTO, ALCANTARILLADO SANITARIO Y ALCANTARILLADO PLUVIAL DEL BARRIO LA FISCALA NORTE. DEBE IMPLEMENTAR LA SEÑALIZACION PROPUESTA Y APROBADA Y MANTENERLA EN BUEN ESTADO. SE AUTORIZA ESTACIONAMIENTO DE VEHICULOS PARA CARGUE Y DESCARGUE UNICAMENTE DENTRO DEL CERRAMIENTO DE OBRA. DEBE GARANTIZAR EL TRANSITO PEATONAL SOBRE ANDENES APOYADO EN TODO MOMENTO POR BANDEREROS. DEBE GARANTIZAR PASOS PEATONALES TANTO LONGITUDINALES COMO TRANSVERSALES Y EL ACCESO Y SALIDA PEATONAL SEGURO A LOS RESIDENTES Y USUARIOS DEL SECTOR. EN AFECTACION A GARAJES COORDINAR CON LA COMUNIDAD EL INGRESO Y SALIDA DE VEHICULOS. LA ZONA DE OBRA DEBE ESTAR DEBIDAMENTE DELIMITADA Y AISLADA DE LOS USUARIOS Y/O RESIDENTES DEL SECTOR. DEBE ACATAR EN TODO MOMENTO LO DISPUESTO EN LA NORMATIVA PARA CIRCULACION DE VEHICULOS DE CARGA. LA RECUPERACION DEL ESPACIO PUBLICO DEBE REALIZARSE DE ACUERDO CON LAS ESPECIFICACIONES ESTABLECIDAS EN LA LICENCIA DE EXCAVACION. CUANDO FINALICE LA OBRA EN SU TOTALIDAD SE DEBE REMOVER LA SEÑALIZACION Y EL CERRAMIENTO.</p>	<b>SIN OBJECIÓN POR PARTE DEL IDU</b>	<b>SI</b>	USME	JENNYFER C. CARRERO G.	202361204584152
7301	"4.536 - 74.113"	"4.536 - 74.112"	KR 1BISA CL 64 SUR	KR 1BISA CL 64BIS SUR	CONSORCIO CONSTRUCCION REDES ZONA 4	EAAB	17-nov-23	16-may-24	07:00-17:00	24 HORAS	IDU-135-2023, RES-4582	<p>NOTAS: 1. PREVIO A LA INTERVENCION SE DEBE SOCIALIZAR LAS ACTIVIDADES, EL PMT Y DEMAS RESTRICCIONES CON LA COMUNIDAD DIRECTAMENTE AFECTADA Y ES RESPONSABILIDAD DE LA INTERVENTORIA Y LA ENTIDAD CONTRATANTE VERIFICAR EL CUMPLIMIENTO DE ESTA CONDICION. 2. EN CASO DE ENCONTRAR OBRAS EN EL TRAMO SOLICITADO DEBE REALIZAR COORDINACION DE ACTIVIDADES Y DE SEÑALIZACION CON EL RESPECTIVO CONTRATISTA ANTES DE INICIAR LA INTERVENCION. 3. PARA TRABAJOS NOCTURNOS SE DEBE CONTAR CON LA AUTORIZACION POR PARTE DE LA ALCALDIA LOCAL DE ACUERDO CON LO ESTIPULADO EN EL DECRETO 1076 DE 2015 ART 2.2.5.1.5.15 O AQUELLAS NORMAS QUE LA ADICIONEN, MODIFIQUEN O SUSTITUYAN.</p> <p>LA SDM AUTORIZA PMT PARA CIERRE TOTAL DE CALZADA PARA ACTIVIDADES DE CONSTRUCCION DE LAS REDES LOCALES DE ACUEDUCTO, ALCANTARILLADO SANITARIO Y ALCANTARILLADO PLUVIAL DEL BARRIO LA FISCALA NORTE. DEBE IMPLEMENTAR LA SEÑALIZACION PROPUESTA Y APROBADA Y MANTENERLA EN BUEN ESTADO. SE AUTORIZA ESTACIONAMIENTO DE VEHICULOS PARA CARGUE Y DESCARGUE UNICAMENTE DENTRO DEL CERRAMIENTO DE OBRA. DEBE GARANTIZAR EL TRANSITO PEATONAL SOBRE ANDENES APOYADO EN TODO MOMENTO POR BANDEREROS. DEBE GARANTIZAR PASOS PEATONALES TANTO LONGITUDINALES COMO TRANSVERSALES Y EL ACCESO Y SALIDA PEATONAL SEGURO A LOS RESIDENTES Y USUARIOS DEL SECTOR. EN AFECTACION A GARAJES COORDINAR CON LA COMUNIDAD EL INGRESO Y SALIDA DE VEHICULOS. LA ZONA DE OBRA DEBE ESTAR DEBIDAMENTE DELIMITADA Y AISLADA DE LOS USUARIOS Y/O RESIDENTES DEL SECTOR. DEBE ACATAR EN TODO MOMENTO LO DISPUESTO EN LA NORMATIVA PARA CIRCULACION DE VEHICULOS DE CARGA. LA RECUPERACION DEL ESPACIO PUBLICO DEBE REALIZARSE DE ACUERDO CON LAS ESPECIFICACIONES ESTABLECIDAS EN LA LICENCIA DE EXCAVACION. CUANDO FINALICE LA OBRA EN SU TOTALIDAD SE DEBE REMOVER LA SEÑALIZACION Y EL CERRAMIENTO.</p>	<b>SIN OBJECIÓN POR PARTE DEL IDU</b>	<b>SI</b>	USME	JENNYFER C. CARRERO G.	202361204584152
7302	18006979	N/A	CL 55BIS SUR KR 14	CL 55BIS SUR KR 5D	CONSORCIO CONSTRUCCION REDES ZONA 4	EAAB	-	-	-	-	IDU-135-2023, RES-4582	<p>LA SDM NO AUTORIZA PMT PARA CIERRE TOTAL DE CALZADA PARA LA RENOVACION DE REDES LOCALES DE ALCANTARILLADO PLUVIAL Y SANITARIO EN EL BARRIO NUEVA SILVANIA, TENIENDO EN CUENTA QUE NO SE ATENDIERON LA TOTALIDAD DE LAS OBSERVACIONES ENVIADAS POR CORREO ELECTRONICO EL DIA 6-OCT-23, ENTRE OTRAS: 1. TENIENDO EN CUENTA QUE ACTUALMENTE SE ESTAN DESARROLLANDO LAS OBRAS DE AMPLIACION DE LA AV. CARACAS, SE SOLICITA PRESENTAR ACTA DE COORDINACION CON EL CONTRATISTA CONSORCIO CARACAS SUR. 2. SE SOLICITA PRESENTAR ACTA DE SOCIALIZACION ESPECIFICA CON LAS EMPRESAS, SITIOS ESPECIALES Y AFECTADOS POR EL CIERRE QUE OPERAN EN EL SEGMENTO. 3. SE SOLICITA COMPLETAR EL KIT DE APROXIMACION PROPUESTO SOBRE LA AV. CARACAS, INCLUYENDO LA SEÑAL DE OBRA EN LA VIA A 300m. 4. SE SOLICITA ACTUALIZAR EL PLANO PRESENTADO DE ACUERDO CON LOS CAMBIOS EN LA INFRAESTRUCTURA VIAL QUE SE ENCUENTRAN ACTUALMENTE.</p>	<b>PMT NO AUTORIZADO POR SDM</b>	<b>NO</b>	RAFAEL URIBE URIBE	CRISTIAN D. BARBOSA C.	202361204478392

**NORMATIVIDAD**

El Plan de Manejo de Tránsito debe cumplir con lo establecido en el Manual de señalización vial vigente.

La Secretaría Distrital de Movilidad le recuerda que la calidad de contratista no lo exime, en ningún caso, del cumplimiento de la normatividad que rige a todos los habitantes del Distrito Capital, principalmente la reglamentación que rige la utilización del espacio público, la circulación de vehículos dentro del perímetro urbano, el manejo de tránsito y seguridad para peatones por la ejecución de obras civiles.

**A. ESPACIO PÚBLICO**

Según ley 769 de 2002 - Código Nacional de Tránsito Terrestre: Artículos 65-69-75-76-101-102-103-104-109-112-114-115-119-127-131.

**B. RESTRICCIÓN PARA CIRCULACIÓN DE VEHÍCULOS**

Decreto 034 del 05 de Febrero de 2009 "por el cual se establecen condiciones para el tránsito de vehículos de carga en el área urbana del Distrito Capital"  
Decreto 040 del 27 de Diciembre de 2019 "Por medio del cual se establecen las condiciones y restricciones para el tránsito de los vehículos de transporte de carga en el Distrito Capital, y se dictan otras disposiciones."

**NOTA**

- En el lugar de desarrollo de las actividades deberá permanecer copia del plano del PMT aprobado y de la autorización emitida por la SDM para la verificación por parte de las autoridades competentes del cumplimiento a la implementación del PMT.
- No se autoriza acopio de escombros o materiales por fuera de la zona de obra.
- El contratista y la interventoría son responsables solidariamente de la correcta implementación del PMT.
- En horario nocturno y/o cuando las condiciones atmosféricas lo ameriten se debe garantizar la instalación de señalización luminosa conforme las especificaciones técnicas estipuladas en el Manual de Señalización Vial vigente.
- Excavaciones con profundidad superior a 0.5m, deberán aislarse y/o canalizarse mediante maletines plásticos entrelazados.
- En caso de congestión vehicular y/o por solicitud expresa de la Policía de Tránsito, deberá levantar el cierre y habilitar la zona intervenida en condiciones óptimas de tránsito y seguridad vial.
- La señalización a implementar debe cumplir con las especificaciones técnicas establecidas en el Manual de Señalización Vial vigente.
- La longitud de transición a implementar para cierres de carril deberá cumplir las especificaciones técnicas estipuladas las especificaciones técnicas e stipuladas en el Manual de Señalización Vial vigente.

**ARQ. JUAN CAMILO RODRÍGUEZ CÁRDENAS**  
Director de Ingeniería de Tránsito  
**SECRETARÍA DISTRITAL DE MOVILIDAD**

**ING. MARTHA CECILIA BAYONA GÓMEZ**  
Subdirectora Técnica de Planes de Manejo de Tránsito  
**SECRETARÍA DISTRITAL DE MOVILIDAD**  
Los PMT señalados con \* no fueron revisados y autorizados por la Subdirectora

**IDU: Toda intervención deberá contar con licencia de excavación vigente y cumplir con las observaciones particulares.**

**COOS No. 46  
NOVIEMBRE 16 DE 2023**

**SECCIÓN 2. OBRAS DE MEDIO Y BAJO IMPACTO - SUBDIRECCIÓN DE PLANES DE MANEJO DE TRÁNSITO**

No.	CÓDIGO DE IDENTIFICACIÓN VIAL (CIV)		DIRECCIÓN DE LA OBRA		CONTRATISTA BENEFICIARIO DE LA LIC. DE EXC.	REDES AFECTAR	FECHA		HORARIO DE TRABAJO	HORARIO DE CIERRE	LIC. EXC.	OBSERVACIONES SDM	OBSERVACIONES IDU/IDPC	AUTORIZADO	LOCALIDAD	ING RESPONSABLE	No RADICADO SDM
	INICIO	FIN	INICIO	FIN			INICIO	FIN									
7303	2000816	N/A	AK 11 3m AL SUR DE LA CL 82	AK 11 30m AL SUR DE LA CL 82	CONSORCIO EL RETIRO CC	EAAB	17-nov-23	14-dic-23	23:00-05:00	23:00-05:00	IDU-197-2022	NOTAS: 1. PREVIO A LA INTERVENCION SE DEBE SOCIALIZAR LAS ACTIVIDADES, EL PMT Y DEMAS RESTRICCIONES CON LA COMUNIDAD DIRECTAMENTE AFECTADA, Y ES RESPONSABILIDAD DE LA INTERVENTORIA Y LA ENTIDAD CONTRATANTE VERIFICAR EL CUMPLIMIENTO DE ESTA CONDICION. 2. EN CASO DE ENCONTRAR OBRAS EN EL TRAMO SOLICITADO SE DEBE REALIZAR COORDINACION DE ACTIVIDADES Y DE SEÑALIZACION CON EL RESPECTIVO CONTRATISTA ANTES DE INICIAR LA INTERVENCION, A FIN DE GARANTIZAR CONDICIONES SEGURAS. 3. NO SE AUTORIZA EJECUTAR EN SIMULTANEO LOS FRENTES AUTORIZADOS BAJO EL MISMO RADICADO.  LA SDM AUTORIZA PMT PARA CIERRE PARCIAL DE ANDEN ORIENTAL (PARTE INTERNA, CIERRES PUNTUALES) PARA CONEXIONES DE REDES DE ALCANTARILLADO. LAS ACTIVIDADES DE CARGUE Y DESCARGUE SE DEBEN REALIZAR DENTRO DEL PREDIO, CON EL APOYO DE AUXILIAR DE TRANSITO PARA EL TRASIEGO DE MATERIAL/ESCOMBROS. DEBE GARANTIZAR SENDERO PEATONAL COMODO Y SEGURO PARA SU USO SOBRE EL MISMO ANDEN DE MINIMO 1,5m Y FLUJO VEHICULAR DURANTE EL DESARROLLO DE LAS ACTIVIDADES. LA MAQUINARIA Y EL EQUIPO UTILIZADO DEBEN PERMANECER DENTRO DE LA ZONA DE OBRA. LA RECUPERACION DEL ESPACIO PUBLICO DEBE REALIZARSE DE ACUERDO CON LAS ESPECIFICACIONES ESTABLECIDAS EN LA LICENCIA DE LICENCIA DE INTERVENCION Y OCUPACION DE ESPACIO PUBLICO. IMPLEMENTAR LA SEÑALIZACION PROPUESTA Y APROBADA Y MANTENERLA EN BUEN ESTADO. EL CERRAMIENTO Y LA SEÑALIZACION DEBEN PERMANECER TODO EL TIEMPO QUE DURE LA INTERVENCION. GARANTIZAR EL ADECUADO MANEJO DE PEATONES Y VEHICULOS CON EL APOYO DE LOS AUXILIARES DE TRANSITO. CUANDO FINALICE LA OBRA EN SU TOTALIDAD SE DEBE REMOVER LA SEÑALIZACION Y EL CERRAMIENTO Y HABILITAR EL ANDEN EN CONDICIONES SEGURAS.	SIN OBJECCIÓN POR PARTE DEL IDU	SI	CHAPINERO	SUSANA C. LOPEZ M.	202361205049442
7304	2000809	N/A	CL 82 20m AL ORIENTE DE LA AK 11	CL 82 40m AL ORIENTE DE LA AK 11	CONSORCIO EL RETIRO CC	EAAB	17-nov-23	14-dic-23	23:00-05:00	23:00-05:00	IDU-197-2022	NOTAS: 1. PREVIO A LA INTERVENCION SE DEBE SOCIALIZAR LAS ACTIVIDADES, EL PMT Y DEMAS RESTRICCIONES CON LA COMUNIDAD DIRECTAMENTE AFECTADA, Y ES RESPONSABILIDAD DE LA INTERVENTORIA Y LA ENTIDAD CONTRATANTE VERIFICAR EL CUMPLIMIENTO DE ESTA CONDICION. 2. EN CASO DE ENCONTRAR OBRAS EN EL TRAMO SOLICITADO SE DEBE REALIZAR COORDINACION DE ACTIVIDADES Y DE SEÑALIZACION CON EL RESPECTIVO CONTRATISTA ANTES DE INICIAR LA INTERVENCION, A FIN DE GARANTIZAR CONDICIONES SEGURAS. 3. NO SE AUTORIZA EJECUTAR EN SIMULTANEO LOS FRENTES AUTORIZADOS BAJO EL MISMO RADICADO.  LA SDM AUTORIZA PMT PARA CIERRE PARCIAL DE ANDEN SUR (PARTE INTERNA, CIERRES PUNTUALES) PARA CONEXIONES DE REDES DE ALCANTARILLADO. LAS ACTIVIDADES DE CARGUE Y DESCARGUE SE DEBEN REALIZAR DENTRO DEL PREDIO, CON EL APOYO DE AUXILIAR DE TRANSITO PARA EL TRASIEGO DE MATERIAL/ESCOMBROS. DEBE GARANTIZAR SENDERO PEATONAL COMODO Y SEGURO PARA SU USO SOBRE EL MISMO ANDEN DE MINIMO 1,5m Y FLUJO VEHICULAR DURANTE EL DESARROLLO DE LAS ACTIVIDADES. LA MAQUINARIA Y EL EQUIPO UTILIZADO DEBEN PERMANECER DENTRO DE LA ZONA DE OBRA. LA RECUPERACION DEL ESPACIO PUBLICO DEBE REALIZARSE DE ACUERDO CON LAS ESPECIFICACIONES ESTABLECIDAS EN LA LICENCIA DE LICENCIA DE INTERVENCION Y OCUPACION DE ESPACIO PUBLICO. IMPLEMENTAR LA SEÑALIZACION PROPUESTA Y APROBADA Y MANTENERLA EN BUEN ESTADO. EL CERRAMIENTO Y LA SEÑALIZACION DEBEN PERMANECER TODO EL TIEMPO QUE DURE LA INTERVENCION. GARANTIZAR EL ADECUADO MANEJO DE PEATONES Y VEHICULOS CON EL APOYO DE LOS AUXILIARES DE TRANSITO. CUANDO FINALICE LA OBRA EN SU TOTALIDAD SE DEBE REMOVER LA SEÑALIZACION Y EL CERRAMIENTO Y HABILITAR EL ANDEN EN CONDICIONES SEGURAS.	SIN OBJECCIÓN POR PARTE DEL IDU	SI	CHAPINERO	SUSANA C. LOPEZ M.	202361205049442
7305	11000901	N/A	KR 101 10m AL SUR DE LA CL 159	N/A	CONSORCIO REDES SEM	EAAB	-	-	-	-	IDU-031-2022, RES-1121	LA SDM DA POR TERMINADO EL PMT AUTORIZADO EN EL COOS 34-23 - NUMERAL 5718, PMT CIERRE TOTAL DE CALZADA PARA INSTALACION DE REDES DE ALCANTARILLADO SANITARIO, PLUVIAL Y RECUPERACION DE ESPACIO PUBLICO, POR SOLICITUD DIRECTA DEL CONTRATISTA MEDIANTE RADICADO 202361205055262.	PMT TERMINADO POR SDM	NO	SUBA	LEIDY F. HIGUERA M.	202361205055262
7306	11001559	N/A	CL 154 KR 99	CL 154 KR 100	CONSORCIO REDES SEM	EAAB	-	-	-	-	IDU-031-2022, RES-1121	LA SDM DA POR TERMINADO EL PMT AUTORIZADO EN EL COOS 32-23 - NUMERAL 5376, PMT CIERRE POR CARRILES NO SIMULTANEOS PARA ACTIVIDADES DE INSTALACION DE REDES DE ALCANTARILLADO SANITARIO, PLUVIAL Y RECUPERACION DE ESPACIO PUBLICO, POR SOLICITUD DIRECTA DEL CONTRATISTA MEDIANTE RADICADO 202361205055262.	PMT TERMINADO POR SDM	NO	SUBA	LEIDY F. HIGUERA M.	202361205055262
7307	11001467	N/A	CL 154A KR 100	CL 154A KR 99	CONSORCIO REDES SEM	EAAB	-	-	-	-	IDU-031-2022, RES-1121	LA SDM DA POR TERMINADO EL PMT AUTORIZADO EN EL COOS 34-23 - NUMERAL 5719, PMT CIERRE TOTAL DE CALZADA PARA INSTALACION DE REDES DE ALCANTARILLADO SANITARIO, PLUVIAL Y RECUPERACION DE ESPACIO PUBLICO, POR SOLICITUD DIRECTA DEL CONTRATISTA MEDIANTE RADICADO 202361205055262.	PMT TERMINADO POR SDM	NO	SUBA	LEIDY F. HIGUERA M.	202361205055262

**NORMATIVIDAD**

El Plan de Manejo de Tránsito debe cumplir con lo establecido en el Manual de señalización vial vigente.

La Secretaría Distrital de Movilidad le recuerda que la calidad de contratista no lo exime, en ningún caso, del cumplimiento de la normatividad que rige a todos los habitantes del Distrito Capital, principalmente la reglamentación que rige la utilización del espacio público, la circulación de vehículos dentro del perímetro urbano, el manejo de tránsito y seguridad para peatones por la ejecución de obras civiles.

**A. ESPACIO PÚBLICO**

Según ley 769 de 2002 - Código Nacional de Tránsito Terrestre: Artículos 65-69-75-76-101-102-103-104-109-112-114-115-119-127-131.

**B. RESTRICCIÓN PARA CIRCULACIÓN DE VEHÍCULOS**

Decreto 034 del 05 de Febrero de 2009 "por el cual se establecen condiciones para el tránsito de vehículos de carga en el área urbana del Distrito Capital"  
Decreto 040 del 27 de Diciembre de 2019 "Por medio del cual se establecen las condiciones y restricciones para el tránsito de los vehículos de transporte de carga en el Distrito Capital, y se dictan otras disposiciones."


**NOTA**

- En el lugar de desarrollo de las actividades deberá permanecer copia del plano del PMT aprobado y de la autorización emitida por la SDM para la verificación por parte de las autoridades competentes del cumplimiento a la implementación del PMT.
- No se autoriza acopio de escombros o materiales por fuera de la zona de obra.
- El contratista y la interventoría son responsables solidariamente de la correcta implementación del PMT.
- En horario nocturno y/o cuando las condiciones atmosféricas lo ameriten se debe garantizar la instalación de señalización luminosa conforme las especificaciones técnicas estipuladas en el Manual de Señalización Vial vigente.
- Excavaciones con profundidad superior a 0.5m, deberán aislarse y/o canalizarse mediante maletines plásticos entrelazados.
- En caso de congestión vehicular y/o por solicitud expresa de la Policía de Tránsito, deberá levantar el cierre y habilitar la zona intervenida en condiciones óptimas de tránsito y seguridad vial.
- La señalización a implementar debe cumplir con las especificaciones técnicas establecidas en el Manual de Señalización Vial vigente.
- La longitud de transición a implementar para cierres de carril deberá cumplir las especificaciones técnicas estipuladas las especificaciones técnicas e stipuladas en el Manual de Señalización Vial vigente.

**ARQ. JUAN CAMILO RODRÍGUEZ CÁRDENAS**  
Director de Ingeniería de Tránsito  
**SECRETARÍA DISTRITAL DE MOVILIDAD**

**ING. MARTHA CECILIA BAYONA GÓMEZ**  
Subdirectora Técnica de Planes de Manejo de Tránsito  
**SECRETARÍA DISTRITAL DE MOVILIDAD**  
Los PMT señalados con \* no fueron revisados y autorizados por la Subdirectora

**IDU: Toda intervención deberá contar con licencia de excavación vigente y cumplir con las observaciones particulares.**

 <p>ALCALDÍA MAYOR DE BOGOTÁ D.C. MOVILIDAD Secretaría de Movilidad</p>	SISTEMA INTEGRADO DE GESTIÓN DISTRITAL BAJO EL ESTÁNDAR MIPG	
	PROCESO GESTIÓN DE TRÁNSITO Y CONTROL DE TRÁNSITO Y TRANSPORTE	
	Reporte Consolidado de Obras de Infraestructura de Servicios Públicos (COOS)	
	CÓDIGO: PM02-PR01-F03	VERSIÓN: 2.0

**COOS No. 46  
NOVIEMBRE 16 DE 2023**

**SECCIÓN 2. OBRAS DE MEDIO Y BAJO IMPACTO - SUBDIRECCIÓN DE PLANES DE MANEJO DE TRÁNSITO**

No.	CÓDIGO DE IDENTIFICACIÓN VIAL (CIV)		DIRECCIÓN DE LA OBRA		CONTRATISTA BENEFICIARIO DE LA LIC. DE EXC.	REDES AFECTAR	FECHA		HORARIO DE TRABAJO	HORARIO DE CIERRE	LIC. EXC.	OBSERVACIONES SDM	OBSERVACIONES IDU/IDPC	AUTORIZADO	LOCALIDAD	ING RESPONSABLE	No RADICADO SDM
	INICIO	FIN	INICIO	FIN			INICIO	FIN									
7308	4004094	N/A	CL 41A SUR KR 4 ESTE	CL 41A SUR KR 3C ESTE	CONSORCIO RENOVACIONES ZONA 4-1551	EAAB	17-nov-23	2-may-24	07:00-17:00	24 HORAS	IDU-105-2022, RES-2454	<p>NOTAS: 1. PREVIO A LA INTERVENCION SE DEBE SOCIALIZAR LAS ACTIVIDADES, EL PMT Y DEMAS RESTRICCIONES CON LA COMUNIDAD DIRECTAMENTE AFECTADA, Y ES RESPONSABILIDAD DE LA INTERVENTORIA Y LA ENTIDAD CONTRATANTE VERIFICAR EL CUMPLIMIENTO DE ESTA CONDICION. 2. PARA TRABAJOS NOCTURNOS SE DEBE CONTAR CON LA AUTORIZACION POR PARTE DE LA ALCALDIA LOCAL DE ACUERDO CON LO ESTIPULADO EN EL DECRETO 1076 DE 2015 ART 2.2.5.1.5.15 O AQUELLAS NORMAS QUE LA ADICIONEN, MODIFIQUEN O SUSTITUYAN. 3. EN CASO DE ENCONTRAR OBRAS EN EL TRAMO SOLICITADO DEBE REALIZAR COORDINACION DE ACTIVIDADES Y DE SEÑALIZACION CON EL RESPECTIVO CONTRATISTA ANTES DE INICIAR LA INTERVENCION.</p> <p>LA SDM AUTORIZA PMT PARA CIERRE TOTAL DE CALZADA PARA LA RENOVACION DE LAS REDES LOCALES DE ACUEDUCTO, ALCANTARILLADO PLUVIAL Y SANITARIO. DEBE IMPLEMENTAR LA SEÑALIZACION PROPUESTA Y APROBADA Y MANTENERLA EN BUEN ESTADO. LA SEÑALIZACION DE DESVIOS IMPLEMENTADA DEBEN MANTENERSE EN BUEN ESTADO DURANTE EL TIEMPO QUE DURE LA INTERVENCION. SE AUTORIZA ESTACIONAMIENTO DE VEHICULOS PARA CARGUE Y DESCARGUE UNICAMENTE DENTRO DEL CERRAMIENTO DE OBRA. DEBE GARANTIZAR EL TRANSITO PEATONAL SOBRE ANDENES APOYADO EN TODO MOMENTO POR BANDEREROS. DEBE GARANTIZAR PASOS PEATONALES TANTO LONGITUDINALES COMO TRANSVERSALES Y EL ACCESO Y SALIDA PEATONAL SEGURO A LOS RESIDENTES Y USUARIOS DEL SECTOR. NO SE AUTORIZA POR NINGUN MOTIVO INTERVENCION SOBRE LOS ANDENES. EN AFECTACION A GARAJES COORDINAR CON LA COMUNIDAD EL INGRESO Y SALIDA DE VEHICULOS. LA ZONA DE OBRA DEBE ESTAR DEBIDAMENTE DELIMITADA Y AISLADA DE LOS USUARIOS Y/O RESIDENTES DEL SECTOR. NO SE AUTORIZA ESTACIONAMIENTO DE VEHICULOS PROPIOS DE LA OBRA SOBRE VIAS ALEDAÑAS. DEBE ACATAR EN TODO MOMENTO LO DISPUESTO EN LA NORMATIVA PARA CIRCULACION DE VEHICULOS DE CARGA. LA RECUPERACION DEL ESPACIO PUBLICO DEBE REALIZARSE DE ACUERDO CON LAS ESPECIFICACIONES ESTABLECIDAS EN LA LICENCIA DE EXCAVACION. CUANDO FINALICE LA OBRA EN SU TOTALIDAD SE DEBE REMOVER LA SEÑALIZACION Y EL CERRAMIENTO.</p>	SIN OBJECIÓN POR PARTE DEL IDU	SI	SAN CRISTOBAL	CRISTIAN D. AREVALO F.	202361204826672
7309	4004142	N/A	KR 4 ESTE CL 41B SUR	KR 4 ESTE CL 41A SUR	CONSORCIO RENOVACIONES ZONA 4-1551	EAAB	17-nov-23	2-may-24	07:00-17:00	24 HORAS	IDU-105-2022, RES-2454	<p>NOTAS: 1. PREVIO A LA INTERVENCION SE DEBE SOCIALIZAR LAS ACTIVIDADES, EL PMT Y DEMAS RESTRICCIONES CON LA COMUNIDAD DIRECTAMENTE AFECTADA, Y ES RESPONSABILIDAD DE LA INTERVENTORIA Y LA ENTIDAD CONTRATANTE VERIFICAR EL CUMPLIMIENTO DE ESTA CONDICION. 2. PARA TRABAJOS NOCTURNOS SE DEBE CONTAR CON LA AUTORIZACION POR PARTE DE LA ALCALDIA LOCAL DE ACUERDO CON LO ESTIPULADO EN EL DECRETO 1076 DE 2015 ART 2.2.5.1.5.15 O AQUELLAS NORMAS QUE LA ADICIONEN, MODIFIQUEN O SUSTITUYAN. 3. EN CASO DE ENCONTRAR OBRAS EN EL TRAMO SOLICITADO DEBE REALIZAR COORDINACION DE ACTIVIDADES Y DE SEÑALIZACION CON EL RESPECTIVO CONTRATISTA ANTES DE INICIAR LA INTERVENCION. 4. PARA EXCAVACIONES CON PROFUNDIDAD SUPERIOR A 0.5M, DEBERAN AISLARSE Y/O CANALIZARSE MEDIANTE MALETINES PLASTICOS ENTRELAZADOS Y LASTRADOS.</p> <p>LA SDM AUTORIZA PMT PARA CIERRE PARCIAL DE ANDEN COSTADO ORIENTAL PARA LA RENOVACION DE LAS REDES LOCALES DE ACUEDUCTO, ALCANTARILLADO PLUVIAL Y SANITARIO. GARANTIZANDO UN ACHO DE ANDEN PARA FLUJO PEATONAL DE MINIMO 1.5m. POR LA PARTE NO INTERVENIDA CONFORME A LA PROPUESTA DE SEÑALIZACION PRESENTADA. IMPLEMENTAR LA SEÑALIZACION PROPUESTA Y APROBADA Y MANTENERLA EN BUEN ESTADO. LA MAQUINARIA Y EL EQUIPO UTILIZADO DEBEN PERMANECER DENTRO DE LA ZONA DE OBRA. GARANTIZAR EN TODO MOMENTO LA PRESENCIA DE LOS AUXILIARES DE TRANSITO PROPUESTOS. LA SEÑALIZACION DE OBRA Y DE DESVIOS, BARRICADAS Y CIERRES DEBEN PERMANECER MIENTRAS DURE LA INTERVENCION. MANTENER EN TODO MOMENTO AISLADA LA ZONA DE OBRA. DEBE GARANTIZAR EN TODO MOMENTO EL ACCESO A LOS RESIDENTES Y COMERCIO DEL SECTOR DE FORMA SEGURA. NO SE AUTORIZA POR NINGUN MOTIVO EL PARQUEO DE MAQUINARIA O ACTIVIDAD DE CARGUE Y DESCARGUE DE MATERIALES FUERA DEL CERRAMIENTO DE OBRA. SE DEBEN ACOGER A LA NORMATIVIDAD EXISTENTE EN CUANTO A LA CIRCULACION DE VEHICULOS DE CARGA. LA RECUPERACION DEL ESPACIO PUBLICO DEBE REALIZARSE DE ACUERDO CON LAS ESPECIFICACIONES ESTABLECIDAS EN LA LICENCIA DE EXCAVACION. CUANDO FINALICE LA OBRA EN SU TOTALIDAD SE DEBE REMOVER LA SEÑALIZACION Y EL CERRAMIENTO.</p>	SIN OBJECIÓN POR PARTE DEL IDU	SI	SAN CRISTOBAL	CRISTIAN D. AREVALO F.	202361204826672

**NORMATIVIDAD**

El Plan de Manejo de Tránsito debe cumplir con lo establecido en el Manual de señalización vial vigente.

La Secretaría Distrital de Movilidad le recuerda que la calidad de contratista no lo exime, en ningún caso, del cumplimiento de la normatividad que rige a todos los habitantes del Distrito Capital, principalmente la reglamentación que rige la utilización del espacio público, la circulación de vehículos dentro del perímetro urbano, el manejo de tránsito y seguridad para peatones por la ejecución de obras civiles.

**A. ESPACIO PÚBLICO**

Según ley 769 de 2002 - Código Nacional de Tránsito Terrestre: Artículos 65-69-75-76-101-102-103-104-109-112-114-115-119-127-131.

**B. RESTRICCIÓN PARA CIRCULACIÓN DE VEHÍCULOS**

Decreto 034 del 05 de Febrero de 2009 "por el cual se establecen condiciones para el tránsito de vehículos de carga en el área urbana del Distrito Capital"  
Decreto 040 del 27 de Diciembre de 2019 "Por medio del cual se establecen las condiciones y restricciones para el tránsito de los vehículos de transporte de carga en el Distrito Capital, y se dictan otras disposiciones."

**NOTA**

- En el lugar de desarrollo de las actividades deberá permanecer copia del plano del PMT aprobado y de la autorización emitida por la SDM para la verificación por parte de las autoridades competentes del cumplimiento a la implementación del PMT.
- No se autoriza acopio de escombros o materiales por fuera de la zona de obra.
- El contratista y la interventoría son responsables solidariamente de la correcta implementación del PMT.
- En horario nocturno y/o cuando las condiciones atmosféricas lo ameriten se debe garantizar la instalación de señalización luminosa conforme las especificaciones técnicas estipuladas en el Manual de Señalización Vial vigente.
- Excavaciones con profundidad superior a 0.5m, deberán aislarse y/o canalizarse mediante maletines plásticos entrelazados.
- En caso de congestión vehicular y/o por solicitud expresa de la Policía de Tránsito, deberá levantar el cierre y habilitar la zona intervenida en condiciones óptimas de tránsito y seguridad vial.
- La señalización a implementar debe cumplir con las especificaciones técnicas establecidas en el Manual de Señalización Vial vigente.
- La longitud de transición a implementar para cierres de carril deberá cumplir las especificaciones técnicas estipuladas las especificaciones técnicas e stipuladas en el Manual de Señalización Vial vigente.

**ARQ. JUAN CAMILO RODRÍGUEZ CÁRDENAS**  
Director de Ingeniería de Tránsito  
**SECRETARÍA DISTRITAL DE MOVILIDAD**

**ING. MARTHA CECILIA BAYONA GÓMEZ**  
Subdirectora Técnica de Planes de Manejo de Tránsito  
**SECRETARÍA DISTRITAL DE MOVILIDAD**  
Los PMT señalados con \* no fueron revisados y autorizados por la Subdirectora

**IDU: Toda intervención deberá contar con licencia de excavación vigente y cumplir con las observaciones particulares.**



**COOS No. 46  
NOVIEMBRE 16 DE 2023**

**SECCIÓN 2. OBRAS DE MEDIO Y BAJO IMPACTO - SUBDIRECCIÓN DE PLANES DE MANEJO DE TRÁNSITO**

No.	CÓDIGO DE IDENTIFICACIÓN VIAL (CIV)		DIRECCIÓN DE LA OBRA		CONTRATISTA BENEFICIARIO DE LA LIC. DE EXC.	REDES AFECTAR	FECHA		HORARIO DE TRABAJO	HORARIO DE CIERRE	LIC. EXC.	OBSERVACIONES SDM	OBSERVACIONES IDU/IDPC	AUTORIZADO	LOCALIDAD	ING RESPONSABLE	No RADICADO SDM
	INICIO	FIN	INICIO	FIN			INICIO	FIN									
7310	4003585	N/A	KR 3D ESTE CL 38 SUR	N/A	CONSORCIO RENOVACIONES ZONA 4-1551	EAAB	17-nov-23	21-dic-23	07:00-17:00	24 HORAS	IDU-105-2022, RES-2454	NOTAS: 1. PREVIO A LA INTERVENCION SE DEBE SOCIALIZAR LAS ACTIVIDADES, EL PMT Y DEMAS RESTRICCIONES CON LA COMUNIDAD DIRECTAMENTE AFECTADA, Y ES RESPONSABILIDAD DE LA INTERVENTORIA Y LA ENTIDAD CONTRATANTE VERIFICAR EL CUMPLIMIENTO DE ESTA CONDICION. 2. PARA TRABAJOS NOCTURNOS SE DEBE CONTAR CON LA AUTORIZACION POR PARTE DE LA ALCALDIA LOCAL DE ACUERDO CON LO ESTIPULADO EN EL DECRETO 1076 DE 2015 ART 2.2.5.1.5.15 O AQUELLAS NORMAS QUE LA ADICIONEN, MODIFIQUEN O SUSTITUYAN. 3. EN CASO DE ENCONTRAR OBRAS EN EL TRAMO SOLICITADO DEBE REALIZAR COORDINACION DE ACTIVIDADES Y DE SEÑALIZACION CON EL RESPECTIVO CONTRATISTA ANTES DE INICIAR LA INTERVENCION.  LA SDM AUTORIZA PMT PARA CIERRE TOTAL DE INTERSECCION PARA LA RENOVACION DE LAS REDES LOCALES DE ACUEDUCTO, ALCANTARILLADO PLUVIAL Y SANITARIO. DEBE IMPLEMENTAR LA SEÑALIZACION PROPUESTA Y APROBADA Y MANTENERLA EN BUEN ESTADO. LA SEÑALIZACION DE DESVIOS IMPLEMENTADA DEBEN MANTENERSE EN BUEN ESTADO DURANTE EL TIEMPO QUE DURE LA INTERVENCION. SE AUTORIZA ESTACIONAMIENTO DE VEHICULOS PARA CARGUE Y DESCARGUE UNICAMENTE DENTRO DEL CERRAMIENTO DE OBRA. DEBE GARANTIZAR EL TRANSITO PEATONAL SOBRE ANDENES APOYADO EN TODO MOMENTO POR BANDEREROS. DEBE GARANTIZAR PASOS PEATONALES TANTO LONGITUDINALES COMO TRANSVERSALES Y EL ACCESO Y SALIDA PEATONAL SEGURO A LOS RESIDENTES Y USUARIOS DEL SECTOR. NO SE AUTORIZA POR NINGUN MOTIVO INTERVENCION SOBRE LOS ANDENES. EN AFECTACION A GARAJES COORDINAR CON LA COMUNIDAD EL INGRESO Y SALIDA DE VEHICULOS. LA ZONA DE OBRA DEBE ESTAR DEBIDAMENTE DELIMITADA Y AISLADA DE LOS USUARIOS Y/O RESIDENTES DEL SECTOR. NO SE AUTORIZA ESTACIONAMIENTO DE VEHICULOS PROPIOS DE LA OBRA SOBRE VIAS ALEDAÑAS. DEBE ACATAR EN TODO MOMENTO LO DISPUESTO EN LA NORMATIVA PARA CIRCULACION DE VEHICULOS DE CARGA. LA RECUPERACION DEL ESPACIO PUBLICO DEBE REALIZARSE DE ACUERDO CON LAS ESPECIFICACIONES ESTABLECIDAS EN LA LICENCIA DE EXCAVACION. CUANDO FINALICE LA OBRA EN SU TOTALIDAD SE DEBE REMOVER LA SEÑALIZACION Y EL CERRAMIENTO.	SIN OBJECIÓN POR PARTE DEL IDU	SI	SAN CRISTOBAL	CRISTIAN D. AREVALO F.	202361205047732
7311	N/A	N/A	VARIOS TUNJUELITO	N/A	CONSORCIO REPA 2022	EAAB	-	-	-	-	IDU-055-2023	LA SDM NO AUTORIZA PMT PARA CIERRE TOTAL DE COSTADO NORTE Y CIERRE DE CARRIL ADYACENTE PARA TRASLADO DEL PEATON A LA CALZADA PARA ACTIVIDADES DE REHABILITACION DE REDES DE ACUEDUCTO POR LA METODOLOGIA DE PIPE BURSTING. TENIENDO EN CUENTA QUE NO SE TENDIERON LA TOTALIDAD DE LAS OBSERVACIONES ENVIADAS POR CORREO ELECTRONICO EL 09-OCT-23.1. DE ACUERDO CON LO ESTABLECIDO EN EL(LOS) NUMERAL(ES) 3.3.5 "CARACTERISTICAS DEL TRANSITO EN EL AREA DEL PROYECTO", 3.3.6.9 "EVALUACION DE ALTERNATIVAS Y ANALISIS DE TRANSITO PARA LOS ESCENARIOS CON Y SIN INTERVENCION", Y 3.3.6.10 "AFECTACION DE INTERSECCIONES SEMAFORIZADAS" DEL "CONCEPTO TECNICO PARA GESTIONAR LOS PLANES DE MANEJO DE TRANSITO (PMT) POR OBRA	PMT NO AUTORIZADO POR SDM	NO	TUNJUELITO	FERNEL E. BONZA R.	202361204827482 202361204284662
7312	1004866	N/A	KR 14B No 119 62	N/A	CONSTRUCCIONES RIALTO S.A.S.	EAAB-ENEL-COLOMBIA	17-nov-23	11-ene-24	07:00-17:00	07:00-17:00	IDU-181-2023, RES-5197	NOTAS: 1. PREVIO A LA INTERVENCION SE DEBE SOCIALIZAR LAS ACTIVIDADES, EL PMT Y DEMAS RESTRICCIONES CON LA COMUNIDAD DIRECTAMENTE AFECTADA. 2. NO SE AUTORIZA AFECTACION SIMULTANEA DE ANDEN Y CALZADA BAJO NINGUNA CIRCUNSTANCIA. 3. SE DEBE GARANTIZAR EN TODO MOMENTO ACCESO PEATONAL Y VEHICULAR A LOS RESIDENTES Y USUARIOS DEL SECTOR.  LA SDM AUTORIZA PMT PARA CIERRE TOTAL DE ANDEN ORIENTAL Y CIERRE POR CARRILES NO SIMULTANEOS PARA INTERVENCION DEL ESPACIO PUBLICO CON OBRA DE INFRAESTRUCTURA DEL SERVICIO DE ACUEDUCTO, ALCANTARILLADO Y ENERGIA, CANALIZACION BANCO DE DUCTOS Y CAMARAS EN TRES (3) ETAPAS NO SIMULTANEAS: E1- CIERRE TOTAL DE ANDEN ORIENTAL CON TRASLADO DEL PEATON A SENDERO EN CALZADA DEMILITADOS CON BARRERAS PLASTICAS, E2- CIERRE DE CARRIL ORIENTAL, E3- CIERRE DE CARRIL OCCIDENTAL. IMPLEMENTAR LA SEÑALIZACION PROPUESTA Y APROBADA Y MANTENERLA EN BUEN ESTADO EN TODAS LAS ETAPAS PROPUESTAS. SE DEBE GARANTIZAR PASO PEATONAL COMODO Y SEGURO CON UN ANCHO MINIMO DE 1,50m EN LA ETAPA 1, CONFORME A LA PROPUESTA PRESENTADA. GARANTIZAR EL ADECUADO MANEJO DE PEATONES Y VEHICULOS CON EL APOYO DE LOS AUXILIARES DE TRANSITO. REALIZAR CERRAMIENTO CON DELINEADORES TUBULARES Y TRIPLE CINTA. LAS ACTIVIDADES DE CARGUE Y DESCARGUE SE DEBEN REALIZAR AL INTERIOR DEL CERRAMIENTO DE OBRA. SE DEBE GARANTIZAR EN TODO MOMENTO UN CARRIL LIBRE PARA LA CIRCULACION Y CON EL APOYO DE AUXILIARES DE TRANSITO PARA COORDINAR EL PASO UNO A UNO DE LOS RESIDENTES. MANTENER EN TODO MOMENTO AISLADA LA ZONA DE OBRA. LA RECUPERACION DEL ESPACIO PUBLICO DEBE REALIZARSE DE ACUERDO CON LAS ESPECIFICACIONES ESTABLECIDAS EN LA LICENCIA DE INTERVENCION Y OCUPACION DE ESPACIO PUBLICO..	SIN OBJECIÓN POR PARTE DEL IDU	SI	USAQUEN	MARISELA PEÑA C.	202361204962502

**NORMATIVIDAD**

El Plan de Manejo de Tránsito debe cumplir con lo establecido en el Manual de señalización vial vigente.

La Secretaría Distrital de Movilidad le recuerda que la calidad de contratista no lo exime, en ningún caso, del cumplimiento de la normatividad que rige a todos los habitantes del Distrito Capital, principalmente la reglamentación que rige la utilización del espacio público, la circulación de vehículos dentro del perímetro urbano, el manejo de tránsito y seguridad para peatones por la ejecución de obras civiles.

**A. ESPACIO PÚBLICO**

Según ley 769 de 2002 - Código Nacional de Tránsito Terrestre: Artículos 65-69-75-76-101-102-103-104-109-112-114-115-119-127-131.

**B. RESTRICCIÓN PARA CIRCULACIÓN DE VEHÍCULOS**

Decreto 034 del 05 de Febrero de 2009 "por el cual se establecen condiciones para el tránsito de vehículos de carga en el área urbana del Distrito Capital"  
Decreto 040 del 27 de Diciembre de 2019 "Por medio del cual se establecen las condiciones y restricciones para el tránsito de los vehículos de transporte de carga en el Distrito Capital, y se dictan otras disposiciones."

**NOTA**

- En el lugar de desarrollo de las actividades deberá permanecer copia del plano del PMT aprobado y de la autorización emitida por la SDM para la verificación por parte de las autoridades competentes del cumplimiento a la implementación del PMT.
- No se autoriza acopio de escombros o materiales por fuera de la zona de obra.
- El contratista y la interventoría son responsables solidariamente de la correcta implementación del PMT.
- En horario nocturno y/o cuando las condiciones atmosféricas lo ameriten se debe garantizar la instalación de señalización luminosa conforme las especificaciones técnicas estipuladas en el Manual de Señalización Vial vigente.
- Excavaciones con profundidad superior a 0.5m, deberán aislarse y/o canalizarse mediante maletines plásticos entrelazados.
- En caso de congestión vehicular y/o por solicitud expresa de la Policía de Tránsito, deberá levantar el cierre y habilitar la zona intervenida en condiciones óptimas de tránsito y seguridad vial.
- La señalización a implementar debe cumplir con las especificaciones técnicas establecidas en el Manual de Señalización Vial vigente.
- La longitud de transición a implementar para cierres de carril deberá cumplir las especificaciones técnicas estipuladas las especificaciones técnicas estipuladas en el Manual de Señalización Vial vigente.

**ARQ. JUAN CAMILO RODRÍGUEZ CÁRDENAS**  
Director de Ingeniería de Tránsito  
**SECRETARÍA DISTRITAL DE MOVILIDAD**

**ING. MARTHA CECILIA BAYONA GÓMEZ**  
Subdirectora Técnica de Planes de Manejo de Tránsito  
**SECRETARÍA DISTRITAL DE MOVILIDAD**  
Los PMT señalados con \* no fueron revisados y autorizados por la Subdirectora

**IDU: Toda intervención deberá contar con licencia de excavación vigente y cumplir con las observaciones particulares.**

**COOS No. 46  
NOVIEMBRE 16 DE 2023**

**SECCIÓN 2. OBRAS DE MEDIO Y BAJO IMPACTO - SUBDIRECCIÓN DE PLANES DE MANEJO DE TRÁNSITO**

No.	CÓDIGO DE IDENTIFICACIÓN VIAL (CIV)		DIRECCIÓN DE LA OBRA		CONTRATISTA BENEFICIARIO DE LA LIC. DE EXC.	REDES AFECTAR	FECHA		HORARIO DE TRABAJO	HORARIO DE CIERRE	LIC. EXC.	OBSERVACIONES SDM	OBSERVACIONES IDU/IDPC	AUTORIZADO	LOCALIDAD	ING RESPONSABLE	No RADICADO SDM
	INICIO	FIN	INICIO	FIN			INICIO	FIN									
7313	1005030	N/A	CL 119A 65m AL OCCIDENTE DE LA AK 7	CL 119A 69m AL OCCIDENTE DE LA AK 7	EMPRESA PROMOTORA Y CONSTRUCTORA DE AVANZADA LTDA	EAAB	17-nov-23	8-feb-24	24 HORAS	24 HORAS	IDPC-016-2023	<p>NOTAS: 1. PREVIO A LA INTERVENCIÓN SE DEBE SOCIALIZAR LAS ACTIVIDADES, EL PMT Y DEMAS RESTRICCIONES CON LA COMUNIDAD DIRECTAMENTE AFECTADA, Y ES RESPONSABILIDAD DE LA INTERVENTORIA Y LA ENTIDAD CONTRATANTE VERIFICAR EL CUMPLIMIENTO DE ESTA CONDICIÓN. 2. NO SE AUTORIZA AFECTACIÓN TOTAL DE CALZADA BAJO NINGUNA CIRCUNSTANCIA. 3. EN CASO DE OCUPACIÓN DE CAJONES DE ESTACIONAMIENTO DE LA ZONA DE PARQUEO PAGO – ZPP DURANTE SU OPERACIÓN, DEBE REALIZAR LA COORDINACIÓN Y PAGO CORRESPONDIENTE CONFORME A LO INDICADO EN EL ACTA DE COORDINACIÓN PRESENTADA</p> <p>LA SDM AUTORIZA PMT PARA CIERRE DE ANDEN Y CARRIL NORTE PARA CONEXIONES DE EAAB DEL PROYECTO AREZZO 120 EN DOS ETAPAS NO SIMULTÁNEAS: E1- CIERRE TOTAL DE ANDEN NORTE CON TRASLADO DEL PEATÓN A SENDERO EN CALZADA DELIMITADO CON BARRERAS PLÁSTICAS, E2- CIERRE DE CARRIL NORTE. IMPLEMENTAR LA SEÑALIZACIÓN PROPUESTA Y APROBADA Y MANTENERLA EN BUEN ESTADO EN MABAS ETAPAS. LAS ACTIVIDADES DE CARGUE Y DESCARGUE SE DEBEN REALIZAR AL INTERIOR DEL CERRAMIENTO DE OBRA. SE DEBE GARANTIZAR CALZADA LIBRE DE MÍNIMO DE 8,0m (EN LA ETAPA 1) Y DE 5,0m (EN LA ETAPA 2) PARA LA CIRCULACIÓN EN EL ÚNICO SENTIDO OCCIDENTE-ORIENTE. LA MAQUINARIA Y EL EQUIPO UTILIZADO DEBEN PERMANECER DENTRO DE LA ZONA DE OBRA. GARANTIZAR EN TODO MOMENTO SENDERO PEATONAL LONGITUDINAL DE MÍNIMO 1,50m SEGURO Y COMODO PARA SU USO. DEBE GARANTIZAR EL ACCESO PEATONAL Y VEHICULAR A LOS PREDIOS. REALIZAR CERRAMIENTO DE LA ZONA DE OBRA CON DELINEADORES TUBULARES Y TRIPLE CINTA. GARANTIZAR EL ADECUADO MANEJO DE PEATONES Y VEHÍCULOS CON EL APOYO DE LOS AUXILIARES DE TRÁNSITO.</p>	<b>SIN OBJECCION POR PARTE DEL IDPC</b>	<b>SI</b>	USAQUEN	MARISELA PEÑA C.	202361204825032
7314	1005004	N/A	CL 120 65m AL OCCIDENTE DE LA AK 7	CL 120 69m AL OCCIDENTE DE LA AK 7	EMPRESA PROMOTORA Y CONSTRUCTORA DE AVANZADA LTDA	EAAB	17-nov-23	8-feb-24	24 HORAS	24 HORAS	IDPC-016-2023	<p>NOTAS: 1. PREVIO A LA INTERVENCIÓN SE DEBE SOCIALIZAR LAS ACTIVIDADES, EL PMT Y DEMAS RESTRICCIONES CON LA COMUNIDAD DIRECTAMENTE AFECTADA, Y ES RESPONSABILIDAD DE LA INTERVENTORIA Y LA ENTIDAD CONTRATANTE VERIFICAR EL CUMPLIMIENTO DE ESTA CONDICIÓN. 2. NO SE AUTORIZA AFECTACIÓN TOTAL DE CALZADA BAJO NINGUNA CIRCUNSTANCIA.</p> <p>LA SDM AUTORIZA PMT PARA CIERRE DE ANDEN Y CARRIL SUR PARA CONEXIONES DE EAAB DEL PROYECTO AREZZO 120 EN DOS ETAPAS NO SIMULTÁNEAS: E1- CIERRE TOTAL DE ANDEN SUR CON TRASLADO DEL PEATÓN A SENDERO EN CALZADA DELIMITADO CON BARRERAS PLÁSTICAS, E2- CIERRE DE CARRIL SUR. IMPLEMENTAR LA SEÑALIZACIÓN PROPUESTA Y APROBADA Y MANTENERLA EN BUEN ESTADO EN MABAS ETAPAS. LAS ACTIVIDADES DE CARGUE Y DESCARGUE SE DEBEN REALIZAR AL INTERIOR DEL CERRAMIENTO DE OBRA. SE DEBE GARANTIZAR CALZADA LIBRE DE MÍNIMO DE 6,40m (EN LA ETAPA 1) Y DE 4,0m (EN LA ETAPA 2) PARA LA CIRCULACIÓN EN EL ÚNICO SENTIDO Y CON EL APOYO DE AUXILIARES DE TRÁNSITO PARA COORDINAR EL FLUJO VEHICULAR MEDIANTE EL PASO UNO A UNO EN LA ETAPA 2. LA MAQUINARIA Y EL EQUIPO UTILIZADO DEBEN PERMANECER DENTRO DE LA ZONA DE OBRA. GARANTIZAR EN TODO MOMENTO SENDERO PEATONAL LONGITUDINAL DE MÍNIMO 1,50m SEGURO Y COMODO PARA SU USO. DEBE GARANTIZAR EL ACCESO PEATONAL Y VEHICULAR A LOS PREDIOS. REALIZAR CERRAMIENTO DE LA ZONA DE OBRA CON DELINEADORES TUBULARES Y TRIPLE CINTA. GARANTIZAR EL ADECUADO MANEJO DE PEATONES Y VEHÍCULOS CON EL APOYO DE LOS AUXILIARES DE TRÁNSITO.</p>	<b>SIN OBJECCION POR PARTE DEL IDPC</b>	<b>SI</b>	USAQUEN	MARISELA PEÑA C.	202361204825032
7315	9002625	N/A	KR 100 CL 16F	KR 100 26m AL NORTE	FIBERNET TELECOMUNICACIONES S.A.	ETB	-	-	-	-	IDU-241-2020, RES-4105	<p>LA SDM NO AUTORIZA PMT PARA CIERRE PARCIAL DE ANDEN ORIENTAL PARA CONSTRUCCIÓN DE CANALIZACIÓN Y CIERRE DE CARRIL ORIENTAL PARA ACTIVIDADES DE CARGUE Y DESCARGUE EN HORARIO NOCTURNO. TENIENDO EN CUENTA QUE NO SE ATENDIERON LAS OBSERVACIONES ENVIADAS POR CORREO ELECTRONICO EL 06-OCT-23 EN LO REFERENTE A: DEBE PRESENTAR ACTA DE COORDINACIÓN CON CONSTRUCTORA LAS GALIAS S.A. QUIEN CUENTA CON PMT VIGENTE EN LA KR 100 ENTRE CL 16F Y CL 16H PARA CIERRE PARCIAL DE ANDEN ORIENTAL PARA CONEXIÓN DE REDES DE ACUEDUCTO.</p>	<b>PMT NO AUTORIZADO POR SDM</b>	<b>NO</b>	FONTIBON	JHON J. FLOREZ B.	202361204416972

**NORMATIVIDAD**

El Plan de Manejo de Tránsito debe cumplir con lo establecido en el Manual de señalización vial vigente.

La Secretaría Distrital de Movilidad le recuerda que la calidad de contratista no lo exime, en ningún caso, del cumplimiento de la normatividad que rige a todos los habitantes del Distrito Capital, principalmente la reglamentación que rige la utilización del espacio público, la circulación de vehículos dentro del perímetro urbano, el manejo de tránsito y seguridad para peatones por la ejecución de obras civiles.

**A. ESPACIO PÚBLICO**

Según ley 769 de 2002 - Código Nacional de Tránsito Terrestre: Artículos 65-69-75-76-101-102-103-104-109-112-114-115-119-127-131.

**B. RESTRICCIÓN PARA CIRCULACIÓN DE VEHÍCULOS**

Decreto 034 del 05 de Febrero de 2009 "por el cual se establecen condiciones para el tránsito de vehículos de carga en el área urbana del Distrito Capital"  
Decreto 040 del 27 de Diciembre de 2019 "Por medio del cual se establecen las condiciones y restricciones para el tránsito de los vehículos de transporte de carga en el Distrito Capital, y se dictan otras disposiciones."


**NOTA**

- En el lugar de desarrollo de las actividades deberá permanecer copia del plano del PMT aprobado y de la autorización emitida por la SDM para la verificación por parte de las autoridades competentes del cumplimiento a la implementación del PMT.
- No se autoriza acopio de escombros o materiales por fuera de la zona de obra.
- El contratista y la interventoría son responsables solidariamente de la correcta implementación del PMT.
- En horario nocturno y/o cuando las condiciones atmosféricas lo ameriten se debe garantizar la instalación de señalización luminosa conforme las especificaciones técnicas estipuladas en el Manual de Señalización Vial vigente.
- Excavaciones con profundidad superior a 0.5m, deberán aislarse y/o canalizarse mediante maletines plásticos entrelazados.
- En caso de congestión vehicular y/o por solicitud expresa de la Policía de Tránsito, deberá levantar el cierre y habilitar la zona intervenida en condiciones óptimas de tránsito y seguridad vial.
- La señalización a implementar debe cumplir con las especificaciones técnicas establecidas en el Manual de Señalización Vial vigente.
- La longitud de transición a implementar para cierres de carril deberá cumplir las especificaciones técnicas estipuladas las especificaciones técnicas e estipuladas en el Manual de Señalización Vial vigente.

**ARQ. JUAN CAMILO RODRÍGUEZ CÁRDENAS**  
Director de Ingeniería de Tránsito  
**SECRETARÍA DISTRITAL DE MOVILIDAD**

**ING. MARTHA CECILIA BAYONA GÓMEZ**  
Subdirectora Técnica de Planes de Manejo de Tránsito  
**SECRETARÍA DISTRITAL DE MOVILIDAD**  
Los PMT señalados con \* no fueron revisados y autorizados por la Subdirectora

**IDU: Toda intervención deberá contar con licencia de excavación vigente y cumplir con las observaciones particulares.**

 <p>ALCALDÍA MAYOR DE BOGOTÁ D.C. MOVILIDAD Secretaría de Movilidad</p>	<b>SISTEMA INTEGRADO DE GESTIÓN DISTRITAL BAJO EL ESTÁNDAR MIPG</b>										
	<b>PROCESO GESTIÓN DE TRÁNSITO Y CONTROL DE TRÁNSITO Y TRANSPORTE</b>										
	<b>Reporte Consolidado de Obras de Infraestructura de Servicios Públicos (COOS)</b>										
	CÓDIGO: PM02-PR01-F03					VERSIÓN: 2.0					

**COOS No. 46  
NOVIEMBRE 16 DE 2023**

**SECCIÓN 2. OBRAS DE MEDIO Y BAJO IMPACTO - SUBDIRECCIÓN DE PLANES DE MANEJO DE TRÁNSITO**

No.	CÓDIGO DE IDENTIFICACIÓN VIAL (CIV)		DIRECCIÓN DE LA OBRA		CONTRATISTA BENEFICIARIO DE LA LIC. DE EXC.	REDES AFECTAR	FECHA		HORARIO DE TRABAJO	HORARIO DE CIERRE	LIC. EXC.	OBSERVACIONES SDM	OBSERVACIONES IDU/IDPC	AUTORIZADO	LOCALIDAD	ING RESPONSABLE	No RADICADO SDM
	INICIO	FIN	INICIO	FIN			INICIO	FIN									
7316	50009069	N/A	CL 8A KR 88	N/A	GRUPO DICON INGENIERIA S.A.S.	GAS NATURAL	17-nov-23	22-feb-24	07:00-17:00	24 HORAS	IDU-436-2019, RES-4468	<p>NOTAS: 1. PREVIO A LA INTERVENCION SE DEBE SOCIALIZAR LAS ACTIVIDADES, EL PMT Y DEMAS RESTRICCIONES CON LA COMUNIDAD DIRECTAMENTE AFECTADA, Y ES RESPONSABILIDAD DE LA INTERVENTORIA Y LA ENTIDAD CONTRATANTE VERIFICAR EL CUMPLIMIENTO DE ESTA CONDICION. 2. EN CASO DE ENCONTRAR OBRAS EN EL TRAMO SOLICITADO SE DEBE REALIZAR COORDINACION DE ACTIVIDADES Y DE SEÑALIZACION CON EL RESPECTIVO CONTRATISTA ANTES DE INICIAR LA INTERVENCION, A FIN DE GARANTIZAR CONDICIONES SEGURAS. 3. GARANTIZAR EN TODO MOMENTO EN CONDICIONES DE SEGURIDAD EL ACCESO A LOS PREDIOS AFECTADOS POR LA INTERVENCION, EN CASO DE SER NECESARIO IMPLEMENTAR PLAFONES DE MADERA.</p> <p>LA SDM AUTORIZA PMT PARA CIERRE PARCIAL DE ANDEN COSTADO SURORIENTAL PARA ACTIVIDADES DE CANALIZACION DE RED A CIELO ABIERTO PARA SUBTERRANIZACION DE TUBERIA DE GAS NATURAL, EN DOS (2) ETAPAS NO SIMULTANEAS. ETAPA 1: CIERRE PARCIAL DE ANDEN (PARTE EXTERNA), ETAPA 2: CIERRE PARCIAL DE ANDEN (PARTE INTERNA). LAS ACTIVIDADES DE CARGUE Y DESCARGUE SE AUTORIZAN EN EL CARRIL SUR DE LA CL 8A ADYACENTE A LA ZONA DE OBRA EN EL HORARIO PROPUESTO Y SE DEBEN REALIZAR EN UN LAPSO NO MAYOR A TREINTA (30) MINUTOS, GARANTIZANDO UN ANCHO DE CALZADA DE MINIMO 7,0m LIBRE PARA LA CIRCULACION VEHICULAR EXISTENTE. GARANTIZAR SENDERO PEATONAL DE MINIMO 1,5m DE ANCHO LIBRE, SEGURO Y COMODO PARA SU USO SOBRE EL MISMO ANDEN INTERVENIDO. NO SE AUTORIZA EL CIERRE TOTAL DE ANDEN NI EL TRASLADO DE PEATONES A LA CALZADA. IMPLEMENTAR LA SEÑALIZACION PROPUESTA Y APROBADA Y MANTENERLA EN BUEN ESTADO. SE DEBE REALIZAR EL CERRAMIENTO CON DELINEADORES TUBULARES Y TRIPLE CINTA DE SEÑALIZACION. LA SEÑALIZACION DE OBRA, BARRICADAS, CIERRES Y LOS AUXILIARES DE TRANSITO DEBEN PERMANECER TODO EL TIEMPO QUE DURE LA INTERVENCION. GARANTIZAR EL ADECUADO MANEJO DE PEATONES Y VEHICULOS CON EL APOYO DE AUXILIARES DE TRANSITO. LA RECUPERACION DEL ESPACIO PUBLICO DEBE REALIZARSE DE ACUERDO CON LAS ESPECIFICACIONES ESTABLECIDAS EN LA LICENCIA DE EXCAVACION. CUANDO FINALICE LA OBRA EN SU TOTALIDAD SE DEBE REMOVER LA SEÑALIZACION Y EL CERRAMIENTO.</p>	SIN OBJECCIÓN POR PARTE DEL IDU	SI	KENNEDY	DEISY A. HERNANDEZ T.	202361205045782 202361205078892
7317	5007102	N/A	KR 6F ESTE CL 106 SUR	KR 6F ESTE 31m AL SUR	GRUPO DICON INGENIERIA S.A.S.	GAS NATURAL	17-nov-23	22-feb-24	07:00-17:00	24 HORAS	IDU-436-2019, RES-4468	<p>NOTAS: 1. PREVIO A LA INTERVENCION SE DEBE SOCIALIZAR LAS ACTIVIDADES, EL PMT Y DEMAS RESTRICCIONES CON LA COMUNIDAD DIRECTAMENTE AFECTADA, Y ES RESPONSABILIDAD DE LA INTERVENTORIA Y LA ENTIDAD CONTRATANTE VERIFICAR EL CUMPLIMIENTO DE ESTA CONDICION. 2. PARA TRABAJOS NOCTURNOS SE DEBE CONTAR CON LA AUTORIZACION POR PARTE DE LA ALCALDIA LOCAL DE ACUERDO CON LO ESTIPULADO EN EL DECRETO 1076 DE 2015 ART 2.2.5.1.5.15 O AQUELLAS NORMAS QUE LA ADICIONEN, MODIFIQUEN O SUSTITUYAN. 3. EN CASO DE ENCONTRAR OBRAS EN EL TRAMO SOLICITADO DEBE REALIZAR COORDINACION DE ACTIVIDADES Y DE SEÑALIZACION CON EL RESPECTIVO CONTRATISTA ANTES DE INICIAR LA INTERVENCION. 4. GARANTIZAR EN TODO MOMENTO EN CONDICIONES DE SEGURIDAD EL ACCESO A LOS PREDIOS AFECTADOS POR LA INTERVENCION, EN CASO DE SER NECESARIO IMPLEMENTAR PLAFONES DE MADERA.</p> <p>LA SDM AUTORIZA PMT PARA CIERRE TOTAL DE ANDEN COSTADO ORIENTAL Y CIERRE DE 1,5m DEL CARRIL ADYACENTE PARA TRASLADO DEL PEATON A LA CALZADA SEGREGADO MEDIANTE BARRERAS PLASTICAS FLEXIBLES (MALETINES), PARA CANALIZACION DE RED A CIELO ABIERTO EN ANDEN PARA SUBTERRANIZACION DE TUBERIA DE GAS NATURAL. LAS ACTIVIDADES DE CARGUE Y DESCARGUE SE DEBEN REALIZAR EN EL CARRIL ADYACENTE A LA INTERVENCION DENTRO DEL HORARIO PROPUESTO DE (09:00-12:00 Y DE 14:00-17:00) UNICAMENTE Y EN TIEMPOS NO MAYORES A 30 MINUTOS, SIN AFECTACION DEL SENDERO PEATONAL DURANTE EL DESARROLLO DE ESTAS ACTIVIDADES IMPLEMENTAR LA SEÑALIZACION PROPUESTA Y APROBADA Y MANTENERLA EN BUEN ESTADO. LA MAQUINARIA Y EL EQUIPO UTILIZADO DEBEN PERMANECER DENTRO DE LA ZONA DE OBRA. GARANTIZAR EN TODO MOMENTO LA PRESENCIA DE LOS AUXILIARES DE TRANSITO PROPUESTOS. SEÑALIZACION DE OBRA Y DE DESVIOS, BARRICADAS Y CIERRES DEBEN PERMANECER MIENTRAS DURE LA INTERVENCION. MANTENER EN TODO MOMENTO AISLADA LA ZONA DE OBRA. DEBE GARANTIZAR EN TODO MOMENTO EL ACCESO A LOS RESIDENTES Y COMERCIO DEL SECTOR MEDIANTE SENDEROS MOVILES INSTALADOS DE FORMA SEGURA. NO SE AUTORIZA POR NINGUN MOTIVO EL PARQUEO DE MAQUINARIA O ACTIVIDAD DE CARGUE Y DESCARGUE DE MATERIALES FUERA DEL CERRAMIENTO DE OBRA. SE DEBEN ACOGER A LA NORMATIVIDAD EXISTENTE EN CUANTO A LA CIRCULACION DE VEHICULOS DE CARGA. LA RECUPERACION DEL ESPACIO PUBLICO DEBE REALIZARSE DE ACUERDO CON LAS ESPECIFICACIONES ESTABLECIDAS EN LA LICENCIA DE EXCAVACION. CUANDO FINALICE LA OBRA EN SU TOTALIDAD SE DEBE REMOVER LA SEÑALIZACION Y EL CERRAMIENTO.</p>	SIN OBJECCIÓN POR PARTE DEL IDU	SI	USME	JENNYFER C. CARRERO G.	202361205111792

**NORMATIVIDAD**

El Plan de Manejo de Tránsito debe cumplir con lo establecido en el Manual de señalización vial vigente.

La Secretaría Distrital de Movilidad le recuerda que la calidad de contratista no lo exime, en ningún caso, del cumplimiento de la normatividad que rige a todos los habitantes del Distrito Capital, principalmente la reglamentación que rige la utilización del espacio público, la circulación de vehículos dentro del perímetro urbano, el manejo de tránsito y seguridad para peatones por la ejecución de obras civiles.

**A. ESPACIO PÚBLICO**

Según ley 769 de 2002 - Código Nacional de Tránsito Terrestre: Artículos 65-69-75-76-101-102-103-104-109-112-114-115-119-127-131.

**B. RESTRICCIÓN PARA CIRCULACIÓN DE VEHÍCULOS**

Decreto 034 del 05 de Febrero de 2009 "por el cual se establecen condiciones para el tránsito de vehículos de carga en el área urbana del Distrito Capital"  
Decreto 040 del 27 de Diciembre de 2019 "Por medio del cual se establecen las condiciones y restricciones para el tránsito de los vehículos de transporte de carga en el Distrito Capital, y se dictan otras disposiciones."

**NOTA**

- En el lugar de desarrollo de las actividades deberá permanecer copia del plano del PMT aprobado y de la autorización emitida por la SDM para la verificación por parte de las autoridades competentes del cumplimiento a la implementación del PMT.
- No se autoriza acopio de escombros o materiales por fuera de la zona de obra.
- El contratista y la interventoría son responsables solidariamente de la correcta implementación del PMT.
- En horario nocturno y/o cuando las condiciones atmosféricas lo ameriten se debe garantizar la instalación de señalización luminosa conforme las especificaciones técnicas estipuladas en el Manual de Señalización Vial vigente.
- Excavaciones con profundidad superior a 0.5m, deberán aislarse y/o canalizarse mediante maletines plásticos entrelazados.
- En caso de congestión vehicular y/o por solicitud expresa de la Policía de Tránsito, deberá levantar el cierre y habilitar la zona intervenida en condiciones óptimas de tránsito y seguridad vial.
- La señalización a implementar debe cumplir con las especificaciones técnicas establecidas en el Manual de Señalización Vial vigente.
- La longitud de transición a implementar para cierres de carril deberá cumplir las especificaciones técnicas estipuladas las especificaciones técnicas e stipuladas en el Manual de Señalización Vial vigente.

**ARQ. JUAN CAMILO RODRÍGUEZ CÁRDENAS**  
Director de Ingeniería de Tránsito  
**SECRETARIA DISTRITAL DE MOVILIDAD**

**ING. MARTHA CECILIA BAYONA GÓMEZ**  
Subdirectora Técnica de Planes de Manejo de Tránsito  
**SECRETARIA DISTRITAL DE MOVILIDAD**  
Los PMT señalados con \* no fueron revisados y autorizados por la Subdirectora

**IDU: Toda intervención deberá contar con licencia de excavación vigente y cumplir con las observaciones particulares.**

**COOS No. 46  
NOVIEMBRE 16 DE 2023**

**SECCIÓN 2. OBRAS DE MEDIO Y BAJO IMPACTO - SUBDIRECCIÓN DE PLANES DE MANEJO DE TRÁNSITO**

No.	CÓDIGO DE IDENTIFICACIÓN VIAL (CIV)		DIRECCIÓN DE LA OBRA		CONTRATISTA BENEFICIARIO DE LA LIC. DE EXC.	REDES AFECTAR	FECHA		HORARIO DE TRABAJO	HORARIO DE CIERRE	LIC. EXC.	OBSERVACIONES SDM	OBSERVACIONES IDU/IDPC	AUTORIZADO	LOCALIDAD	ING RESPONSABLE	No RADICADO SDM
	INICIO	FIN	INICIO	FIN			INICIO	FIN									
7318	5007097	N/A	KR 6G ESTE CL 106 SUR	KR 6G ESTE 33m AL SUR	GRUPO DICON INGENIERIA S.A.S.	GAS NATURAL	17-nov-23	22-feb-24	07:00-17:00	24 HORAS	IDU-436-2019, RES-4468	<p>NOTAS: 1. PREVIO A LA INTERVENCION SE DEBE SOCIALIZAR LAS ACTIVIDADES, EL PMT Y DEMAS RESTRICCIONES CON LA COMUNIDAD DIRECTAMENTE AFECTADA, Y ES RESPONSABILIDAD DE LA INTERVENTORIA Y LA ENTIDAD CONTRATANTE VERIFICAR EL CUMPLIMIENTO DE ESTA CONDICION. 2. PARA TRABAJOS NOCTURNOS SE DEBE CONTAR CON LA AUTORIZACION POR PARTE DE LA ALCALDIA LOCAL DE ACUERDO CON LO ESTIPULADO EN EL DECRETO 1076 DE 2015 ART 2.2.5.1.5.15 O AQUELLAS NORMAS QUE LA ADICIONEN, MODIFIQUEN O SUSTITUYAN. 3. EN CASO DE ENCONTRAR OBRAS EN EL TRAMO SOLICITADO DEBE REALIZAR COORDINACION DE ACTIVIDADES Y DE SEÑALIZACION CON EL RESPECTIVO CONTRATISTA ANTES DE INICIAR LA INTERVENCION, EN ESPECIAL CON LA UAERMV DEBIDO A QUE TIENEN AUTORIZADO UN PMT SOBRE LA CL 106A SUR, LOS DATOS DE CONTACTO SON: estefany.martinez@umv.gov.co / uaermvpmts@gmail.com. 4. GARANTIZAR EN TODO MOMENTO EN CONDICIONES DE SEGURIDAD EL ACCESO A LOS PREDIOS AFECTADOS POR LA INTERVENCION, EN CASO DE SER NECESARIO IMPLEMENTAR PLAFONES DE MADERA.</p> <p>LA SDM AUTORIZA PMT PARA CIERRE TOTAL DE ANDEN OCCIDENTAL Y CIERRE TOTAL DE CALZADA (ACCESO CON BROCHE CONTROLADO), CON TRASLADO DE PEATON A LA CALZADA PARA ACTIVIDADES DE CANALIZACION DE RED A CIELO ABIERTO EN ANDEN PARA SUBTERRANIZACION DE TUBERIA GAS NATURAL. LAS ACTIVIDADES DE CARGUE Y DESCARGUE SE DEBEN REALIZAR DENTRO DEL HORARIO PROPUESTO DE (09:00-12:00 Y DE 14:00-17:00) EN UN LAPSO NO MAYOR A TREINTA (30) MINUTOS, EN CARRIL ADYACENTE A LA INTERVENCION SIN AFECTAR EL SENDERO PEATONAL. GARANTIZAR ACCESOS A PREDIOS Y CRUCES PEATONALES CON APOYO DE AUXILIARES DE TRANSITO. LA MAQUINARIA Y EL EQUIPO UTILIZADO DEBEN PERMANECER DENTRO DE LA ZONA DE OBRA. GARANTIZAR EN TODO MOMENTO LA PRESENCIA DE LOS AUXILIARES DE TRANSITO PROPUESTOS. EL CERRAMIENTO Y LA SEÑALIZACION DE OBRA Y DE DESVIOS, BARRICADAS Y CIERRES DEBEN PERMANECER MIENTRAS DURE LA INTERVENCION. REALIZAR CERRAMIENTO CON DELINEADORES TUBULARES Y TRIPLE CINTA. IMPLEMENTAR LA SEÑALIZACION PROPUESTA Y APROBADA Y MANTENERLA EN BUEN ESTADO. GARANTIZAR EL ADECUADO MANEJO DE PEATONES Y VEHICULOS CON EL APOYO DE LOS AUXILIARES DE TRANSITO. CUANDO FINALICE LA OBRA EN SU TOTALIDAD SE DEBE REMOVER LA SEÑALIZACION Y EL CERRAMIENTO.</p>	<b>SIN OBJECCIÓN POR PARTE DEL IDU</b>	<b>SI</b>	USME	JENNYFER C. CARRERO G.	20236120511792
7319	14000018	N/A	CL 24 TV 28	N/A	GRUPO DICON INGENIERIA S.A.S.	GAS NATURAL	-	-	-	-	IDU-436-2019, RES-10083	<p>NOTA: SE PONE BAJO CONOCIMIENTO QUE, MEDIANTE RESOLUCION 320397 DEL 25 DE OCTUBRE DE 2023, SE DECLARO EL DESISTIMIENTO TACITO Y SE ORDENO EL ARCHIVO DE LOS RADICADOS SDM- 202361203458322, SDM-202361203488052 Y SDM- 202361204074442 CONFORME LO ESTIPULADO EN EL ARTICULO 17 DE LA LEY 1755 DE 2015; NOTIFICADO MEDIANTE OFICIO SPMT 202331212758381.</p> <p>LA SDM NO AUTORIZA PMT PARA CIERRE POR CARRILES NO SIMULTANEOS, CIERRE PARCIAL DE ANDEN COSTADO OCCIDENTAL, CIERRE PARCIAL DE ANDEN COSTADO NORTE PARA ACTIVIDADES DE SUBTERRANIZACION DE TUBERIA DE GAS NATURAL.TENIENDO EN CUENTA QUE NO SE ATENDIERON LAS OBSERVACIONES ENVIADAS POR CORREO ELECTRONICO EL 11-AGO-23: 1. TENIENDO EN CUENTA QUE LAS ACTIVIDADES DE CARGUE Y DESCARGUE SE REALIZARA SOBRE LA CALLE 24 (CIV 14000018) Y DADO A QUE ESTOS SEGMENTOS VIALES ESTAN EN PROCESO DE HABILITACION COMO ZONA DE PARQUEO PAGO, SE DEBE TRAMITAR ACTA DE COORDINACION CON LA TERMINAL DE TRANSPORTES. 2. DADO QUE EN EL AREA DE INFLUENCIA DEL PROYECTO ACTUALMENTE EXISTEN PMT VIGENTES, SE DEBE PRESENTAR ACTA DE COORDINACION DE OBRA Y SEÑALIZACION CON DICHS CONTRATISTAS. A CONTINUACION, SE RELACIONA INFORMACION DE LOS CONTRATISTAS QUE TIENEN PMT VIGENTES EN LA ZONA DE INFLUENCIA. 3. DE ACUERDO CON LO ESTABLECIDO EN EL(LOS) NUMERAL(ES) 3.3.5 "CARACTERISTICAS DEL TRANSITO EN EL AREA DEL PROYECTO", 3.3.6.9 "EVALUACION DE ALTERNATIVAS Y ANALISIS DE TRANSITO PARA LOS ESCENARIOS CON Y SIN INTERVENCION", Y 3.3.6.10 "AFECTACION DE INTERSECCIONES SEMAFORIZADAS" DEL "CONCEPTO TECNICO PARA GESTIONAR LOS PLANES DE MANEJO DE TRANSITO (PMT) POR OBRA".</p>	<b>PMT NO AUTORIZADO POR SDM</b>	<b>NO</b>	LOS MARTIRES	FERNEL E. BONZA R.	202361203458322 202361203488052 202361204074442

**NORMATIVIDAD**

El Plan de Manejo de Tránsito debe cumplir con lo establecido en el Manual de señalización vial vigente.

La Secretaría Distrital de Movilidad le recuerda que la calidad de contratista no lo exime, en ningún caso, del cumplimiento de la normatividad que rige a todos los habitantes del Distrito Capital, principalmente la reglamentación que rige la utilización del espacio público, la circulación de vehículos dentro del perímetro urbano, el manejo de tránsito y seguridad para peatones por la ejecución de obras civiles.

**A. ESPACIO PÚBLICO**

Según ley 769 de 2002 - Código Nacional de Tránsito Terrestre: Artículos 65-69-75-76-101-102-103-104-109-112-114-115-119-127-131.

**B. RESTRICCIÓN PARA CIRCULACIÓN DE VEHÍCULOS**

Decreto 034 del 05 de Febrero de 2009 " por el cual se establecen condiciones para el tránsito de vehículos de carga en el área urbana del Distrito Capital" Decreto 040 del 27 de Diciembre de 2019 "Por medio del cual se establecen las condiciones y restricciones para el tránsito de los vehículos de transporte de carga en el Distrito Capital, y se dictan otras disposiciones."

**NOTA**

- En el lugar de desarrollo de las actividades deberá permanecer copia del plano del PMT aprobado y de la autorización emitida por la SDM para la verificación por parte de las autoridades competentes del cumplimiento a la implementación del PMT.
- No se autoriza acopio de escombros o materiales por fuera de la zona de obra.
- El contratista y la interventoría son responsables solidariamente de la correcta implementación del PMT.
- En horario nocturno y/o cuando las condiciones atmosféricas lo ameriten se debe garantizar la instalación de señalización luminosa conforme las especificaciones técnicas estipuladas en el Manual de Señalización Vial vigente.
- Excavaciones con profundidad superior a 0.5m, deberán aislarse y/o canalizarse mediante maletines plásticos entrelazados.
- En caso de congestión vehicular y/o por solicitud expresa de la Policía de Tránsito, deberá levantar el cierre y habilitar la zona intervenida en condiciones óptimas de tránsito y seguridad vial.
- La señalización a implementar debe cumplir con las especificaciones técnicas establecidas en el Manual de Señalización Vial vigente.
- La longitud de transición a implementar para cierres de carril deberá cumplir las especificaciones técnicas estipuladas las especificaciones técnicas e stipuladas en el Manual de Señalización Vial vigente.

**ARQ. JUAN CAMILO RODRÍGUEZ CÁRDENAS**  
 Director de Ingeniería de Tránsito  
**SECRETARIA DISTRITAL DE MOVILIDAD**

**ING. MARTHA CECILIA BAYONA GÓMEZ**  
 Subdirectora Técnica de Planes de Manejo de Tránsito  
**SECRETARIA DISTRITAL DE MOVILIDAD**  
 Los PMT señalados con \* no fueron revisados y autorizados por la Subdirectora

**IDU: Toda intervención deberá contar con licencia de excavación vigente y cumplir con las observaciones particulares.**

**COOS No. 46  
NOVIEMBRE 16 DE 2023**

**SECCIÓN 2. OBRAS DE MEDIO Y BAJO IMPACTO - SUBDIRECCIÓN DE PLANES DE MANEJO DE TRÁNSITO**

No.	CÓDIGO DE IDENTIFICACIÓN VIAL (CIV)		DIRECCIÓN DE LA OBRA		CONTRATISTA BENEFICIARIO DE LA LIC. DE EXC.	REDES AFECTAR	FECHA		HORARIO DE TRABAJO	HORARIO DE CIERRE	LIC. EXC.	OBSERVACIONES SDM	OBSERVACIONES IDU/IDPC	AUTORIZADO	LOCALIDAD	ING RESPONSABLE	No RADICADO SDM
	INICIO	FIN	INICIO	FIN			INICIO	FIN									
7320	14001774	14001807	TV 28 CL 24	TV 28 107m AL NORTE	GRUPO DICON INGENIERIA S.A.S.	GAS NATURAL	-	-	-	-	IDU-436-2019, RES-10083	NOTA: SE PONE BAJO CONOCIMIENTO QUE, MEDIANTE RESOLUCION 320397 DEL 25 DE OCTUBRE DE 2023, SE DECLARO EL DESISTIMIENTO TACITO Y SE ORDENO EL ARCHIVO DE LOS RADICADOS SDM- 202361203458322, SDM-202361203488052 Y SDM- 202361204074442 CONFORME LO ESTIPULADO EN EL ARTICULO 17 DE LA LEY 1755 DE 2015; NOTIFICADO MEDIANTE OFICIO SPMT 202331212758381.  LA SDM NO AUTORIZA PMT PARA CIERRE PARCIAL DE ANDEN COSTADO OCCIDENTAL, CIERRE TOTAL DE CICLORUTA PARA ACTIVIDADES DE SUBTERRANIZACION DE TUBERIA DE GAS NATURAL Y CIERRE DE CARRIL OCCIDENTAL PARA PARQUEO DE VEHICULO DE OBRA PARA ACTIVIDADES DE CARGUE Y DESCARGUE PARA CANALIZACION DE RED A CIELO ABIERTO, TENIENDO EN CUENTA QUE NO SE ATENDIERON LAS OBSERVACIONES ENVIADAS POR CORREO ELECTRONICO EL 11-AGO-23: 1. TENIENDO EN CUENTA QUE LAS ACTIVIDADES DE CARGUE Y DESCARGUE SE REALIZARA SOBRE LA CALLE 24 (CIV 14000018) Y DADO A QUE ESTOS SEGMENTOS VIALES ESTAN EN PROCESO DE HABILITACION COMO ZONA DE PARQUEO PAGO, SE DEBE TRAMITAR ACTA DE COORDINACION CON LA TERMINAL DE TRANSPORTES. 2. DADO QUE EN EL AREA DE INFLUENCIA DEL PROYECTO ACTUALMENTE EXISTEN PMT VIGENTES, SE DEBE PRESENTAR ACTA DE COORDINACION DE OBRA Y SEÑALIZACION CON DICHS CONTRATISTAS. 3. DE ACUERDO CON LO ESTABLECIDO EN EL(LOS) NUMERAL(ES) 3.3.5 "CARACTERISTICAS DEL TRANSITO EN EL AREA DEL PROYECTO", 3.3.6.9 "EVALUACION DE ALTERNATIVAS Y ANALISIS DE TRANSITO PARA LOS ESCENARIOS CON Y SIN INTERVENCION", Y 3.3.6.10 "AFECTACION DE INTERSECCIONES SEMAFORIZADAS" DEL "CONCEPTO TECNICO PARA GESTIONAR LOS PLANES DE MANEJO DE TRANSITO (PMT) POR OBRA".	PMT NO AUTORIZADO POR SDM	<b>NO</b>	LOS MARTIRES	FERNEL E. BONZA R.	202361203458322 202361203488052 202361204074442
7321	14000239	N/A	KR 25 25m AL SUR DE LA AC 19	KR 25 89m AL SUR DE LA AC 19	GRUPO DICON INGENIERIA S.A.S.	GAS NATURAL	-	-	-	-	IDU-436-2019, RES-10083	NOTA: SE PONE BAJO CONOCIMIENTO QUE, MEDIANTE RESOLUCION 320398 DEL 25 DE OCTUBRE DE 2023, SE DECLARO EL DESISTIMIENTO TACITO Y SE ORDENO EL ARCHIVO DE LOS RADICADOS SDM- 2202361203458582, SDM-202361203488192 Y SDM-202361204074312 CONFORME LO ESTIPULADO EN EL ARTICULO 17 DE LA LEY 1755 DE 2015; NOTIFICADO MEDIANTE OFICIO SPMT 202331212758381.  LA SDM NO AUTORIZA PMT PARA CIERRE TOTAL DE ANDEN COSTADO ORIENTAL, CIERRE PARCIAL DE ANDEN COSTADO ORIENTAL Y CIERRE PARCIAL DE ANDEN COSTADO. PARA ACTIVIDADES DE SUBTERRANIZACION DE TUBERIA DE GAS NATURAL Y CIERRE CARRIL ORIENTAL PARA SENDERO PEATONAL EN CALZADA, TENIENDO EN CUENTA QUE NO SE ATENDIERON LAS OBSERVACIONES ENVIADAS POR CORREO ELECTRONICO EL 11-AGO-23: 1. DADO QUE EN EL AREA DE INFLUENCIA DEL PROYECTO ACTUALMENTE EXISTEN PMT VIGENTES, SE DEBE PRESENTAR ACTA DE COORDINACION DE OBRA Y SEÑALIZACION CON DICHS CONTRATISTAS. 2. DE ACUERDO CON LO ESTABLECIDO EN EL(LOS) NUMERAL(ES) 3.3.5 "CARACTERISTICAS DEL TRANSITO EN EL AREA DEL PROYECTO", 3.3.6.9 "EVALUACION DE ALTERNATIVAS Y ANALISIS DE TRANSITO PARA LOS ESCENARIOS CON Y SIN INTERVENCION", Y 3.3.6.10 "AFECTACION DE INTERSECCIONES SEMAFORIZADAS" DEL "CONCEPTO TECNICO PARA GESTIONAR LOS PLANES DE MANEJO DE TRANSITO (PMT) POR OBRA".	PMT NO AUTORIZADO POR SDM	<b>NO</b>	LOS MARTIRES	FERNEL E. BONZA R.	202361203458582 202361203488192 202361204074312
7322	14000405	N/A	KR 18 AC 19	KR 18 CL 18	GRUPO DICON INGENIERIA S.A.S.	GAS NATURAL	-	-	-	-	IDU-436-2019, RES-10083	NOTA: SE PONE BAJO CONOCIMIENTO QUE, MEDIANTE RESOLUCION 322780 DEL 25 DE OCTUBRE DE 2023, SE DECLARO EL DESISTIMIENTO TACITO Y SE ORDENO EL ARCHIVO DE LOS RADICADOS SDM-202361203458922, SDM-202361203488392 Y SDM-202361204074382 CONFORME LO ESTIPULADO EN EL ARTICULO 17 DE LA LEY 1755 DE 2015; NOTIFICADO MEDIANTE OFICIO SPMT 202331212758381.  LA SDM NO AUTORIZA PMT PARA CIERRE PARCIAL DE ANDEN Y CIERRE POR CARRILES NO SIMULTANEOS (CRUCE DE VIA) EN TRES (3) ETAPAS NO SIMULTANEAS ASI: ETAPA 1: KR 18 ENTRE AC 19 Y 68m AL SUR; CIERRE PARCIAL DE ANDEN COSTADO ORIENTAL PARA CANALIZACION DE RED A CIELOABIERTO EN ANDEN PARA SUBTERRANIZACION DE TUBERIA DE GAS NATURAL. 2: R 18 POR AC 19 (CRUCE DE VIA) CIERRE POR CARRILES NO SIMULTANEOS PARA CANALIZACION DE RED A CIELO ABIERTO EN CALZADA PARA SUBTERRANIZACION DE TUBERIA DE GAS NATURAL.. ETAPA 3: KR 18 ENTRE AC 19 Y 55m AL SUR CIERRE PARCIAL DE ANDEN COSTADO OCCIDENTAL PARA CANALIZACION DE RED A CIELOABIERTO EN ANDEN PARA SUBTERRANIZACION DE TUBERIA DE GAS NATURAL. TENIENDO EN CUENTA QUE NO SE ATENDIERON LAS OBSERVACIONES ENVIADAS POR CORREO ELECTRONICO EL 11-AGO-23: 1. CONFORME AL HORARIO DE TRABAJO (07:00-17:00) Y DE CIERRE PRESENTADO (24 HORAS), SE DEBE PRESENTAR ACTAS DE SOCIALIZACION CON LOS PREDIOS COMERCIALES Y/O RESIDENCIALES Y/O PARQUEADEROS ADYACENTES A LA ZONA DE OBRA, AVENIDA CALLE 19 ENTRE CARRERA 17 Y CARRERA 18. 2. DESCRIBIR EN EL INFORME DEL PMT, ESPECIFICAMENTE EN EL NUMERAL 3.3.6.7 ZONA DE CARGUE Y DESCARGUE DE MATERIALES, EL HORARIO DE LA ACTIVIDAD DE CARGUE Y DESCARGUE PARA CADA UNA DE LAS ETAPAS A REALIZAR.3. SE ACLARA QUE UNA VEZ SE ATIENDA LA TOTALIDAD DE LAS OBSERVACIONES LA SECRETARIA DISTRITAL DE MOVILIDAD AUTORIZARA EL PMT DE ACUERDO CON LA INFORMACION RELACIONADA EN LA CASILLA "LICENCIA DE EXCAVACION" DEL FORMATO COOS.	PMT NO AUTORIZADO POR SDM	<b>NO</b>	LOS MARTIRES	FERNEL E. BONZA R.	202361203458922 202361203488392 202361204074382

**NORMATIVIDAD**

El Plan de Manejo de Tránsito debe cumplir con lo establecido en el Manual de señalización vial vigente.

La Secretaría Distrital de Movilidad le recuerda que la calidad de contratista no lo exime, en ningún caso, del cumplimiento de la normatividad que rige a todos los habitantes del Distrito Capital, principalmente la reglamentación que rige la utilización del espacio público, la circulación de vehículos dentro del perímetro urbano, el manejo de tránsito y seguridad para peatones por la ejecución de obras civiles.

**A. ESPACIO PÚBLICO**

Según ley 769 de 2002 - Código Nacional de Tránsito Terrestre: Artículos 65-69-75-76-101-102-103-104-109-112-114-115-119-127-131.

**B. RESTRICCIÓN PARA CIRCULACIÓN DE VEHÍCULOS**

Decreto 034 del 05 de Febrero de 2009 "por el cual se establecen condiciones para el tránsito de vehículos de carga en el área urbana del Distrito Capital"  
Decreto 040 del 27 de Diciembre de 2019 "Por medio del cual se establecen las condiciones y restricciones para el tránsito de los vehículos de transporte de carga en el Distrito Capital, y se dictan otras disposiciones."

**NOTA**

- En el lugar de desarrollo de las actividades deberá permanecer copia del plano del PMT aprobado y de la autorización emitida por la SDM para la verificación por parte de las autoridades competentes del cumplimiento a la implementación del PMT.
- No se autoriza acopio de escombros o materiales por fuera de la zona de obra.
- El contratista y la interventoría son responsables solidariamente de la correcta implementación del PMT.
- En horario nocturno y/o cuando las condiciones atmosféricas lo ameriten se debe garantizar la instalación de señalización luminosa conforme las especificaciones técnicas estipuladas en el Manual de Señalización Vial vigente.
- Excavaciones con profundidad superior a 0.5m, deberán aislarse y/o canalizarse mediante maletines plásticos entrelazados.
- En caso de congestión vehicular y/o por solicitud expresa de la Policía de Tránsito, deberá levantar el cierre y habilitar la zona intervenida en condiciones óptimas de tránsito y seguridad vial.
- La señalización a implementar debe cumplir con las especificaciones técnicas establecidas en el Manual de Señalización Vial vigente.
- La longitud de transición a implementar para cierres de carril deberá cumplir las especificaciones técnicas estipuladas las especificaciones técnicas e stipuladas en el Manual de Señalización Vial vigente.


**ARQ. JUAN CAMILO RODRÍGUEZ CÁRDENAS**

Director de Ingeniería de Tránsito  
**SECRETARIA DISTRITAL DE MOVILIDAD**

**ING. MARTHA CECILIA BAYONA GÓMEZ**

Subdirectora Técnica de Planes de Manejo de Tránsito  
**SECRETARIA DISTRITAL DE MOVILIDAD**  
Los PMT señalados con \* no fueron revisados y autorizados por la Subdirectora

**IDU: Toda intervención deberá contar con licencia de excavación vigente y cumplir con las observaciones particulares.**

 <p>ALCALDÍA MAYOR DE BOGOTÁ D.C. MOVILIDAD Secretaría de Movilidad</p>	SISTEMA INTEGRADO DE GESTIÓN DISTRITAL BAJO EL ESTÁNDAR MIPG	
	PROCESO GESTIÓN DE TRÁNSITO Y CONTROL DE TRÁNSITO Y TRANSPORTE	
	Reporte Consolidado de Obras de Infraestructura de Servicios Públicos (COOS)	
	CÓDIGO: PM02-PR01-F03	VERSIÓN: 2.0

**COOS No. 46  
NOVIEMBRE 16 DE 2023**

**SECCIÓN 2. OBRAS DE MEDIO Y BAJO IMPACTO - SUBDIRECCIÓN DE PLANES DE MANEJO DE TRÁNSITO**

No.	CÓDIGO DE IDENTIFICACIÓN VIAL (CIV)		DIRECCIÓN DE LA OBRA		CONTRATISTA BENEFICIARIO DE LA LIC. DE EXC.	REDES AFECTAR	FECHA		HORARIO DE TRABAJO	HORARIO DE CIERRE	LIC. EXC.	OBSERVACIONES SDM	OBSERVACIONES IDU/IDPC	AUTORIZADO	LOCALIDAD	ING RESPONSABLE	No RADICADO SDM
	INICIO	FIN	INICIO	FIN			INICIO	FIN									
7323	14000355	N/A	AC 19 KR 18	AC 19 29m AL OCCIDENTE	GRUPO DICON INGENIERIA S.A.S.	GAS NATURAL	-	-	-	-	IDU-436-2019, RES-10083	NOTA: SE PONE BAJO CONOCIMIENTO QUE, MEDIANTE RESOLUCION 322780 DEL 25 DE OCTUBRE DE 2023, SE DECLARO EL DESISTIMIENTO TACITO Y SE ORDENO EL ARCHIVO DE LOS RADICADOS SDM-202361203458922, SDM-202361203488392 y SDM-202361204074382 CONFORME LO ESTIPULADO EN EL ARTICULO 17 DE LA LEY 1755 DE 2015; NOTIFICADO MEDIANTE OFICIO SPMT 202331212758381.  LA SDM NO AUTORIZA PMT PARA CIERRE PARCIAL DE ANDEN COSTADO SUR PARA CANALIZACION DE RED A CIELO ABIERTO EN ANDEN PARA SUBTERRANIZACION DE TUBERIA DE GAS NATURAL. TENIENDO EN CUENTA QUE NO SE ATENDIERON LAS OBSERVACIONES ENVIADAS POR CORREO ELECTRONICO EL 11-AGO-23: 1. CONFORME AL HORARIO DE TRABAJO (07:00-17:00) Y DE CIERRE PRESENTADO (24 HORAS), SE DEBE PRESENTAR ACTAS DE SOCIALIZACION CON LOS PREDIOS COMERCIALES Y/O RESIDENCIALES Y/O PARQUEADEROS ADYACENTES A LA ZONA DE OBRA, AVENIDA CALLE 19 ENTRE CARRERA 17 Y CARRERA 18. 2. DESCRIBIR EN EL INFORME DEL PMT, ESPECIFICAMENTE EN EL NUMERAL 3.3.6.7 ZONA DE CARGUE Y DESCARGUE DE MATERIALES, EL HORARIO DE LA ACTIVIDAD DE CARGUE Y DESCARGUE PARA CADA UNA DE LAS ETAPAS A REALIZAR.3. SE ACLARA QUE UNA VEZ SE ATIENDA LA TOTALIDAD DE LAS OBSERVACIONES LA SECRETARIA DISTRITAL DE MOVILIDAD AUTORIZARA EL PMT DE ACUERDO CON LA INFORMACION RELACIONADA EN LA CASILLA "LICENCIA DE EXCAVACION" DEL FORMATO COOS.	<b>PMT NO AUTORIZADO POR SDM</b>	<b>NO</b>	LOS MARTIRES	FERNEL E. BONZA R.	202361203458922 202361203488392 202361204074382
7324	19012802	N/A	KR 18B 16m AL NORTE DE LA CL 91D SUR	KR 18B 32m AL NORTE DE LA CL 91D SUR	GRUPO DICON INGENIERIA S.A.S.	GAS NATURAL	17-nov-23	22-feb-24	07:00-17:00	24 HORAS	IDU-436-2019, RES-4468	NOTAS: 1. PREVIO A LA INTERVENCION SE DEBE SOCIALIZAR LAS ACTIVIDADES, EL PMT Y DEMAS RESTRICCIONES CON LA COMUNIDAD DIRECTAMENTE AFECTADA, Y ES RESPONSABILIDAD DE LA INTERVENTORIA Y LA ENTIDAD CONTRATANTE VERIFICAR EL CUMPLIMIENTO DE ESTA CONDICION. 2. PARA TRABAJOS NOCTURNOS SE DEBE CONTAR CON LA AUTORIZACION POR PARTE DE LA ALCALDIA LOCAL DE ACUERDO CON LO ESTIPULADO EN EL DECRETO 1076 DE 2015 ART 2.2.5.1.5.15 O AQUELLAS NORMAS QUE LA ADICIONEN, MODIFIQUEN O SUSTITUYAN. 3. EN CASO DE ENCONTRAR OBRAS EN EL TRAMO SOLICITADO DEBE REALIZAR COORDINACION DE ACTIVIDADES Y DE SEÑALIZACION CON EL RESPECTIVO CONTRATISTA ANTES DE INICIAR LA INTERVENCION.  LA SDM AUTORIZA PMT PARA CIERRE TOTAL DE ANDEN COSTADO ORIENTAL PARA ACTIVIDADES DE CANALIZACION DE RED A CIELO ABIERTO EN ANDEN PARA SUBTERRANIZACION DE TUBERIA DE GAS NATURAL Y CIERRE DEL CARRIL ADYACENTE A LA INTERVENCION PARA TRASLADO DEL PEATON A LA CALZADA, DELIMITADO CON BARRERAS PLASTICAS FLEXIBLES (MALETINES) CONFORME A LA PROPUESTA DE SEÑALIZACION PRESENTADA. LAS ACTIVIDADES DE CARGUE Y DESCARGUE SE DEBEN REALIZAR EN EL CARRIL ADYACENTE A LA INTERVENCION DENTRO DEL HORARIO PROPUESTO DE 09:00-12:00 Y 14:00-17:00 UNICAMENTE Y EN TIEMPOS NO MAYORES A 30 MINUTOS, SIN AFECTACION DEL SENDERO PEATONAL DURANTE EL DESARROLLO DE ESTAS ACTIVIDADES. GARANTIZAR SENDERO PEATONAL COMODO Y SEGURO SOBRE CALZADA DE MINIMO 1.5m DE ANCHO EFECTIVO. GARANTIZAR UN CARRIL LIBRE PARA CIRCULACION BEHICULAR DE MINIMO 3.0m. IMPLEMENTAR LA SEÑALIZACION PROPUESTA Y APROBADA Y MANTENERLA EN BUEN ESTADO. LA MAQUINARIA Y EL EQUIPO UTILIZADO DEBEN PERMANECER DENTRO DE LA ZONA DE OBRA. GARANTIZAR EN TODO MOMENTO LA PRESENCIA DE LOS AUXILIARES DE TRANSITO PROPUESTOS. SEÑALIZACION DE OBRA, BARRICADAS Y CIERRES DEBEN PERMANECER MIENTRAS DURE LA INTERVENCION. MANTENER EN TODO MOMENTO AISLADA LA ZONA DE OBRA. NO SE AUTORIZA POR NINGUN MOTIVO EL PARQUEO DE MAQUINARIA O ACTIVIDAD DE CARGUE Y DESCARGUE DE MATERIALES FUERA DEL CERRAMIENTO DE OBRA. SE DEBEN ACOGER A LA NORMATIVIDAD EXISTENTE EN CUANTO A LA CIRCULACION DE VEHICULOS DE CARGA. LA RECUPERACION DEL ESPACIO PUBLICO DEBE REALIZARSE DE ACUERDO CON LAS ESPECIFICACIONES ESTABLECIDAS EN LA LICENCIA DE EXCAVACION. CUANDO FINALICE LA OBRA EN SU TOTALIDAD SE DEBE REMOVER LA SEÑALIZACION Y EL CERRAMIENTO.	<b>SIN OBJECCION POR PARTE DEL IDU</b>	<b>SI</b>	CIUDAD BOLIVAR	OSCAR M. VELANDIA S.	202361205045352

**NORMATIVIDAD**

El Plan de Manejo de Tránsito debe cumplir con lo establecido en el Manual de señalización vial vigente.

La Secretaría Distrital de Movilidad le recuerda que la calidad de contratista no lo exime, en ningún caso, del cumplimiento de la normatividad que rige a todos los habitantes del Distrito Capital, principalmente la reglamentación que rige la utilización del espacio público, la circulación de vehículos dentro del perímetro urbano, el manejo de tránsito y seguridad para peatones por la ejecución de obras civiles.

**A. ESPACIO PÚBLICO**

Según ley 769 de 2002 - Código Nacional de Tránsito Terrestre: Artículos 65-69-75-76-101-102-103-104-109-112-114-115-119-127-131.

**B. RESTRICCIÓN PARA CIRCULACIÓN DE VEHÍCULOS**

Decreto 034 del 05 de Febrero de 2009 "por el cual se establecen condiciones para el tránsito de vehículos de carga en el área urbana del Distrito Capital"  
Decreto 040 del 27 de Diciembre de 2019 "Por medio del cual se establecen las condiciones y restricciones para el tránsito de los vehículos de transporte de carga en el Distrito Capital, y se dictan otras disposiciones."

**NOTA**

- En el lugar de desarrollo de las actividades deberá permanecer copia del plano del PMT aprobado y de la autorización emitida por la SDM para la verificación por parte de las autoridades competentes del cumplimiento a la implementación del PMT.
- No se autoriza acopio de escombros o materiales por fuera de la zona de obra.
- El contratista y la interventoría son responsables solidariamente de la correcta implementación del PMT.
- En horario nocturno y/o cuando las condiciones atmosféricas lo ameriten se debe garantizar la instalación de señalización luminosa conforme las especificaciones técnicas estipuladas en el Manual de Señalización Vial vigente.
- Excavaciones con profundidad superior a 0.5m, deberán aislarse y/o canalizarse mediante maletines plásticos entrelazados.
- En caso de congestión vehicular y/o por solicitud expresa de la Policía de Tránsito, deberá levantar el cierre y habilitar la zona intervenida en condiciones óptimas de tránsito y seguridad vial.
- La señalización a implementar debe cumplir con las especificaciones técnicas establecidas en el Manual de Señalización Vial vigente.
- La longitud de transición a implementar para cierres de carril deberá cumplir las especificaciones técnicas estipuladas las especificaciones técnicas e stipuladas en el Manual de Señalización Vial vigente.

**ARQ. JUAN CAMILO RODRÍGUEZ CÁRDENAS**

Director de Ingeniería de Tránsito  
**SECRETARIA DISTRITAL DE MOVILIDAD**

**ING. MARTHA CECILIA BAYONA GÓMEZ**

Subdirectora Técnica de Planes de Manejo de Tránsito

**SECRETARIA DISTRITAL DE MOVILIDAD**

Los PMT señalados con \* no fueron revisados y autorizados por la Subdirectora

**IDU: Toda intervención deberá contar con licencia de excavación vigente y cumplir con las observaciones particulares.**

**COOS No. 46  
NOVIEMBRE 16 DE 2023**

**SECCIÓN 2. OBRAS DE MEDIO Y BAJO IMPACTO - SUBDIRECCIÓN DE PLANES DE MANEJO DE TRÁNSITO**

No.	CÓDIGO DE IDENTIFICACIÓN VIAL (CIV)		DIRECCIÓN DE LA OBRA		CONTRATISTA BENEFICIARIO DE LA LIC. DE EXC.	REDES AFECTAR	FECHA		HORARIO DE TRABAJO	HORARIO DE CIERRE	LIC. EXC.	OBSERVACIONES SDM	OBSERVACIONES IDU/IDPC	AUTORIZADO	LOCALIDAD	ING RESPONSABLE	No RADICADO SDM
	INICIO	FIN	INICIO	FIN			INICIO	FIN									
7325	9001928	N/A	KR 96H No 23G 31	N/A	HAUS DESARROLLOS INMOBILIARIOS S.A.S.	ENEL-COLOMBIA	17-nov-23	8-feb-24	08:00-17:00	24 HORAS	IDU-242-2022, RES-4938	NOTAS: 1. PREVIO A LA INTERVENCION SE DEBE SOCIALIZAR LAS ACTIVIDADES, EL PMT Y DEMAS RESTRICCIONES CON LA COMUNIDAD DIRECTAMENTE AFECTADA, Y ES RESPONSABILIDAD DE LA INTERVENTORIA Y LA ENTIDAD CONTRATANTE VERIFICAR EL CUMPLIMIENTO DE ESTA CONDICION. 2. PARA TRABAJOS NOCTURNOS SE DEBE CONTAR CON LA AUTORIZACION POR PARTE DE LA ALCALDIA LOCAL DE ACUERDO A LO ESTIPULADO EN EL DECRETO 1076 DE 2015 ART. 2.2.5.1.5.15 O AQUELLAS NORMAS QUE LA ADICIONEN, MODIFIQUEN O SUSTITUYAN. 3. CUANDO NO SE ESTEN REALIZANDO ACTIVIDADES LA ZONA DE OBRA SE DEBE DEJAR EN RECEBO COMPACTADO A NIVEL Y EN CONDICIONES DE SEGURIDAD.  LA SDM AUTORIZA PMT PARA CIERRE TOTAL DE ANDEN OCCIDENTAL PARA CANALIZACION DE RED A CIELO ABIERTO (CONEXION RED DE ENERGIA) Y CIERRE DE CARRIL OCCIDENTAL PARA TRASLADO DEL PEATON A LA CALZADA CANALIZADO POR BARRERAS PLASTICAS (MALETINES) Y DELINEADORES TUBULARES. LAS ACTIVIDADES DE CARGUE Y DESCARGUE SE DEBEN REALIZAR EN HORARIO 09:00-16:00 UNICAMENTE Y EN TIEMPOS NO MAYORES A LOS 60 MINUTOS DENTRO DEL CIERRE PROPUESTO Y AUTORIZADO. LA MAQUINARIA Y EL EQUIPO UTILIZADO DEBEN PERMANECER DENTRO DE LA ZONA DE OBRA. LA RECUPERACION DEL ESPACIO PUBLICO DEBE REALIZARSE DE ACUERDO CON LAS ESPECIFICACIONES ESTABLECIDAS EN LA LICENCIA DE EXCAVACION. GARANTIZAR EN TODO MOMENTO SENDERO PEATONAL DE MINIMO 1,5m, SEGURO Y COMODO PARA SU USO EN CALZADA. REALIZAR CERRAMIENTO CON DELINEADORES TUBULARES Y TRIPLE CINTA. IMPLEMENTAR LA SEÑALIZACION PROPUESTA Y APROBADA Y MANTENERLA EN BUEN ESTADO. EL CERRAMIENTO Y LA SEÑALIZACION DEBEN PERMANECER TODO EL TIEMPO QUE DURE LA INTERVENCION. GARANTIZAR EL ADECUADO MANEJO DE LOS PEATONES Y FLUJOS VEHICULARES CON LOS AUXILIARES DE TRANSITO PROPUESTOS. UNA VEZ FINALIZADAS LAS ACTIVIDADES SE DEBE HABILITAR EL ANDEN A NIVEL DE RASANTE BAJO CONDICIONES SEGURAS DE TRANSITABILIDAD Y DEBE RETIRAR EN SU TOTALIDAD EL CIERRE Y LA SEÑALIZACION APROBADA.	<b>SIN OBJECCIÓN POR PARTE DEL IDU</b>	<b>SI</b>	FONTIBON	JHON J. FLOREZ B.	202361204948182
7326	11011592	N/A	CL 102 KR 53	CL 102 70m AL ORIENTE	INVERSIONES ALCABAMA S.A.	EAAB	17-nov-23	7-dic-23	LUNES A VIERNES 22:00-04:30 DESDE LAS 14:00 HORAS DEL SABADO HASTA LAS 05:00 HORAS DEL LUNES	LUNES A VIERNES 22:00-04:30 DESDE LAS 14:00 HORAS DEL SABADO HASTA LAS 05:00 HORAS DEL LUNES	IDU-363-2021	NOTAS: 1 .ESTE FRENTE DE OBRA NO CONTO CON AUTORIZACION ENTRE EL 23-DIC-22 Y 01-JUN-23, INCUMPLIENDO LO SEÑALADO EN EL ART. 101 DE LA LEY 769-02 (CODIGO NACIONAL DE TRANSITO TERRESTRE). 2. PARA TRABAJOS NOCTURNOS SE DEBE CONTAR CON LA AUTORIZACION POR PARTE DE LA ALCALDIA LOCAL DE ACUERDO CON LO ESTIPULADO EN EL DECRETO 1076 DE 2015 ART 2.2.5.1.5.15 O AQUELLAS NORMAS QUE LA ADICIONEN, MODIFIQUEN O SUSTITUYAN. 3. NO SE AUTORIZA LA IMPLEMENTACION DE SEÑALIZACION FIJA. 4. GARANTIZAR EL ACOMPAÑAMIENTO DE LOS AUXILIARES DE TRANSITO PROPUESTOS PARA COORDINAR EL FLUJO VEHICULAR EN LAS INTERSECCIONES (SE DEBEN GARANTIZAR TODOS LOS GIROS PERMITIDOS). 5. SE DEBE HABILITAR LA CALZADA A LAS 04:30 HORAS, EN RECEBO Y CON LAMINAS METALICAS, EN CONDICIONES OPTIMAS DE MOVILIDAD. 6. NO SE AUTORIZA LA EJECUCION SIMULTANEA DE FRENTES BAJO ESTE MISMO RADICADO. 7. EN CASO DE ENCONTRAR OBRAS EN EL TRAMO SOLICITADO SE DEBE REALIZAR COORDINACION DE ACTIVIDADES Y DE SEÑALIZACION CON EL RESPECTIVO CONTRATISTA ANTES DE INICIAR LA INTERVENCION, A FIN DE GARANTIZAR CONDICIONES SEGURAS.  LA SDM AUTORIZA PMT PARA CIERRE POR CARRILES NO SIMULTANEOS PARA LA RECUPERACION DE LA CARPETA ASFALTICA. GARANTIZAR UN CARRIL LIBRE PARA CIRCULACION VEHICULAR DE MINIMO 3.50m. LAS ACTIVIDADES DE CARGUE Y DESCARGUE SE DEBEN REALIZAR EN LA ZONA DE OBRA PARA CADA UNA DE LAS ETAPAS PROPUESTAS. LA MAQUINARIA Y EL EQUIPO UTILIZADO DEBE PERMANECER DENTRO DE LA ZONA DE OBRA. REALIZAR CERRAMIENTO CON DELINEADORES TUBULARES Y TRIPLE CINTA. IMPLEMENTAR LA SEÑALIZACION PROPUESTA Y APROBADA Y MANTENERLA EN BUEN ESTADO. EL CERRAMIENTO Y LA SEÑALIZACION DEBEN PERMANECER TODO EL TIEMPO QUE DURE LA INTERVENCION. GARANTIZAR EL ADECUADO MANEJO DE LOS PEATONES Y VEHICULOS CON EL APOYO DE LOS AUXILIARES DE TRANSITO.	<b>SIN OBJECCIÓN POR PARTE DEL IDU</b>	<b>SI</b>	SUBA	EVELYN D. ROMERO B.	202361204947312

**NORMATIVIDAD**

El Plan de Manejo de Tránsito debe cumplir con lo establecido en el Manual de señalización vial vigente.

La Secretaría Distrital de Movilidad le recuerda que la calidad de contratista no lo exime, en ningún caso, del cumplimiento de la normatividad que rige a todos los habitantes del Distrito Capital, principalmente la reglamentación que rige la utilización del espacio público, la circulación de vehículos dentro del perímetro urbano, el manejo de tránsito y seguridad para peatones por la ejecución de obras civiles.

**A. ESPACIO PÚBLICO**

Según ley 769 de 2002 - Código Nacional de Tránsito Terrestre: Artículos 65-69-75-76-101-102-103-104-109-112-114-115-119-127-131.

**B. RESTRICCIÓN PARA CIRCULACIÓN DE VEHÍCULOS**

Decreto 034 del 05 de Febrero de 2009 " por el cual se establecen condiciones para el tránsito de vehículos de carga en el área urbana del Distrito Capital"  
Decreto 040 del 27 de Diciembre de 2019 "Por medio del cual se establecen las condiciones y restricciones para el tránsito de los vehículos de transporte de carga en el Distrito Capital, y se dictan otras disposiciones."


**NOTA**

- En el lugar de desarrollo de las actividades deberá permanecer copia del plano del PMT aprobado y de la autorización emitida por la SDM para la verificación por parte de las autoridades competentes del cumplimiento a la implementación del PMT.
- No se autoriza acopio de escombros o materiales por fuera de la zona de obra.
- El contratista y la interventoría son responsables solidariamente de la correcta implementación del PMT.
- En horario nocturno y/o cuando las condiciones atmosféricas lo ameriten se debe garantizar la instalación de señalización luminosa conforme las especificaciones técnicas estipuladas en el Manual de Señalización Vial vigente.
- Excavaciones con profundidad superior a 0.5m, deberán aislarse y/o canalizarse mediante maletines plásticos entrelazados.
- En caso de congestión vehicular y/o por solicitud expresa de la Policía de Tránsito, deberá levantar el cierre y habilitar la zona intervenida en condiciones óptimas de tránsito y seguridad vial.
- La señalización a implementar debe cumplir con las especificaciones técnicas establecidas en el Manual de Señalización Vial vigente.
- La longitud de transición a implementar para cierres de carril deberá cumplir las especificaciones técnicas estipuladas las especificaciones técnicas e stipuladas en el Manual de Señalización Vial vigente.

**ARQ. JUAN CAMILO RODRÍGUEZ CÁRDENAS**  
Director de Ingeniería de Tránsito  
**SECRETARIA DISTRITAL DE MOVILIDAD**

**ING. MARTHA CECILIA BAYONA GÓMEZ**  
Subdirectora Técnica de Planes de Manejo de Tránsito  
**SECRETARIA DISTRITAL DE MOVILIDAD**  
Los PMT señalados con \* no fueron revisados y autorizados por la Subdirectora

**IDU: Toda intervención deberá contar con licencia de excavación vigente y cumplir con las observaciones particulares.**

 <p>ALCALDÍA MAYOR DE BOGOTÁ D.C. MOVILIDAD Secretaría de Movilidad</p>	SISTEMA INTEGRADO DE GESTIÓN DISTRITAL BAJO EL ESTÁNDAR MIPG	
	PROCESO GESTIÓN DE TRÁNSITO Y CONTROL DE TRÁNSITO Y TRANSPORTE	
	Reporte Consolidado de Obras de Infraestructura de Servicios Públicos (COOS)	
	CÓDIGO: PM02-PR01-F03	VERSIÓN: 2.0

**COOS No. 46  
NOVIEMBRE 16 DE 2023**

**SECCIÓN 2. OBRAS DE MEDIO Y BAJO IMPACTO - SUBDIRECCIÓN DE PLANES DE MANEJO DE TRÁNSITO**

No.	CÓDIGO DE IDENTIFICACIÓN VIAL (CIV)		DIRECCIÓN DE LA OBRA		CONTRATISTA BENEFICIARIO DE LA LIC. DE EXC.	REDES AFECTAR	FECHA		HORARIO DE TRABAJO	HORARIO DE CIERRE	LIC. EXC.	OBSERVACIONES SDM	OBSERVACIONES IDU/IDPC	AUTORIZADO	LOCALIDAD	ING RESPONSABLE	No RADICADO SDM
	INICIO	FIN	INICIO	FIN			INICIO	FIN									
7327	4001564	4001639	CL 27A SUR KR 1A ESTE	CL 27A SUR KR 4 ESTE	ONNET FIBRA COLOMBIA S.A.S.	TELECOMUNICACIONES	17-nov-23	25-ene-24	22:00-05:00	22:00-05:00	IDU-181-2022, RES-4255	<p>NOTAS: 1. PARA TRABAJOS NOCTURNOS SE DEBE CONTAR CON LA AUTORIZACION POR PARTE DE LA ALCALDIA LOCAL DE ACUERDO CON LO ESTIPULADO EN EL DECRETO 1076 DE 2015 ART 2.2.5.1.5.15 O AQUELLAS NORMAS QUE LA ADICIONEN, MODIFIQUEN O SUSTITUYAN. 2. PREVIO A LA INTERVENCION SE DEBE SOCIALIZAR LAS ACTIVIDADES, EL PMT Y DEMAS RESTRICCIONES CON LA COMUNIDAD DIRECTAMENTE AFECTADA ES RESPONSABILIDAD DE LA INTERVENTORIA Y LA ENTIDAD CONTRATANTE VERIFICAR EL CUMPLIMIENTO DE ESTA CONDICION. 3. SE DEBE COORDINAR LA SEÑALIZACION Y CIERRE CON LOS DEMAS CONTRATISTAS QUE PUEDAN ENCONTRARSE REALIZANDO ACTIVIDADES DE OBRA EN EL AREA DE INFLUENCIA DIRECTA DE ESTE CIERRE. 4. GARANTIZAR EN TODO MOMENTO EN CONDICIONES DE SEGURIDAD EL ACCESO A LOS PREDIOS AFECTADOS POR LA INTERVENCION, EN CASO DE SER NECESARIO IMPLEMENTAR PLAFONES DE MADERA.</p> <p>LA SDM AUTORIZA PMT PARA CIERRE TOTAL DE ANDEN EN ETAPAS NO SIMULTANEAS PARA CANALIZACION A CIELO ABIERTO EN ANDEN Y CONSTRUCCION DE CAMARA 2F1 OT-00342472. ETAPA 1: CIERRE TOTAL DE ANDEN COSTADO SUR DE LA CL 27A SUR ENTRE KR 1A ESTE Y KR 2A ESTE Y CIERRE DE 1.5m DE CARRIL SUR PARA TRASLADO DE PEATON A LA CALZADA, DELIMITADO CON BARRERAS PLASTICAS FLEXIBLES (MALETINES) ENTRELAZADOS. ETAPA 3: CIERRE TOTAL DE ANDEN COSTADO SUR DE LA CL 27A SUR ENTRE 36m Y 54m AL ORIENTE DE LA KR 2A ESTE Y CIERRE DE 1.5m DE CARRIL SUR PARA TRASLADO DE PEATON A LA CALZADA, DELIMITADO CON BARRERAS PLASTICAS FLEXIBLES (MALETINES) ENTRELAZADOS. ETAPA 4: CIERRE TOTAL DE ANDEN AMBOS COSTADOS DE LA CL 27A SUR 54m AL ORIENTE DE LA KR 2A ESTE (CRUCE DE VIA) PARA CANALIZACION SIN ZANJA POR EL METODO DE PERFORACION DIRIGIDA Y CIERRE DE 1.5m DE CARRILES EN EATPAS NO SIMULTANEAS PARA TRASLADO DE PEATON A LA CALZADA, DELIMITADO CON BARRERAS PLASTICAS FLEXIBLES (MALETINES) ENTRELAZADOS. LAS ACTIVIDADES DE CARGUE Y DESCARGUE SE DEBEN REALIZAR DENTRO DEL HORARIO DE 22:00-05:00 EN UN LAPSO NO MAYOR A TREINTA (30) MINUTOS Y EN CARRIL ADYACENTE A LA INTERVENCION, SIN AFECTAR EL SENDERO PEATONAL. SOLO SE AUTORIZA EL ESTACIONAMIENTO DE UN (1) VEHICULO SIN AFECTAR LOS ACCESOS A PREDIOS Y GARANTIZANDO EN TODO MOMENTO CALZADA LIBRE DE CIRCULACION VEHICULAR DE MINIMO 4.0m. GARANTIZAR EN TODO MOMENTO LA PRESENCIA DE LOS AUXILIARES DE TRANSITO PROPUESTOS. REALIZAR CERRAMIENTO CON DELINEADORES TUBULARES Y TRIPLE CINTA. GARANTIZAR EL ADECUADO MANEJO DE PEATONES Y VEHICULOS CON EL APOYO DE LOS AUXILIARES DE TRANSITO. UNA VEZ FINALIZADO EL HORARIO DE TRABAJO (22:00-05:00 HORAS) EL ANDEN DEBE HABILITARSE EN ZONA DURA APTO PARA EL TRANSITO SEGURO DE PEATONES Y LA CALZADA DEBE HABILITARSE IGUALMENTE EN CONDICIONES SEGURAS PARA EL TRANSITO VEHICULAR.</p>	SIN OBJECCIÓN POR PARTE DEL IDU	SI	SAN CRISTOBAL	CRISTIAN D. AREVALO F.	202361204706402 202361205092082
7328	4001655	N/A	KR 2A ESTE CL 27A SUR	N/A	ONNET FIBRA COLOMBIA S.A.S.	TELECOMUNICACIONES	17-nov-23	25-ene-24	07:00-17:00	24 HORAS	IDU-181-2022, RES-4255	<p>NOTAS: 1. PARA TRABAJOS NOCTURNOS SE DEBE CONTAR CON LA AUTORIZACION POR PARTE DE LA ALCALDIA LOCAL DE ACUERDO CON LO ESTIPULADO EN EL DECRETO 1076 DE 2015 ART 2.2.5.1.5.15 O AQUELLAS NORMAS QUE LA ADICIONEN, MODIFIQUEN O SUSTITUYAN. 2. PREVIO A LA INTERVENCION SE DEBE SOCIALIZAR LAS ACTIVIDADES, EL PMT Y DEMAS RESTRICCIONES CON LA COMUNIDAD DIRECTAMENTE AFECTADA ES RESPONSABILIDAD DE LA INTERVENTORIA Y LA ENTIDAD CONTRATANTE VERIFICAR EL CUMPLIMIENTO DE ESTA CONDICION. 3. SE DEBE COORDINAR LA SEÑALIZACION Y CIERRE CON LOS DEMAS CONTRATISTAS QUE PUEDAN ENCONTRARSE REALIZANDO ACTIVIDADES DE OBRA EN EL AREA DE INFLUENCIA DIRECTA DE ESTE CIERRE. 4. GARANTIZAR EN TODO MOMENTO EN CONDICIONES DE SEGURIDAD EL ACCESO A LOS PREDIOS AFECTADOS POR LA INTERVENCION, EN CASO DE SER NECESARIO IMPLEMENTAR PLAFONES DE MADERA.</p> <p>LA SDM AUTORIZA PMT PARA CIERRE TOTAL DE ANDEN EN AMBOS COSTADOS (ACCESO SUR) ETAPA 2: PARA CANALIZACION SIN ZANJA POR EL METODO DE PERFORACION DIRIGIDA (CRUCE DE VIA) OT-00342472 Y CIERRE DE 1.5m DE CARRILES EN EATPAS NO SIMULTANEAS PARA TRASLADO DE PEATON A LA CALZADA, DELIMITADO CON BARRERAS PLASTICAS FLEXIBLES (MALETINES) ENTRELAZADOS. LAS ACTIVIDADES DE CARGUE Y DESCARGUE SE DEBEN REALIZAR EN UN LAPSO NO MAYOR A TREINTA (30) MINUTOS Y EN CARRIL ADYACENTE A LA INTERVENCION, SIN AFECTAR EL SENDERO PEATONAL. SOLO SE AUTORIZA EL ESTACIONAMIENTO DE UN (1) VEHICULO SIN AFECTAR LOS ACCESOS A PREDIOS Y GARANTIZANDO EN TODO MOMENTO CALZADA LIBRE DE CIRCULACION VEHICULAR DE MINIMO 4.0m. LA MAQUINARIA Y EL EQUIPO UTILIZADO DEBEN PERMANECER DENTRO DE LA ZONA DE OBRA. GARANTIZAR EN TODO MOMENTO LA PRESENCIA DE LOS AUXILIARES DE TRANSITO PROPUESTOS. EL CERRAMIENTO Y LA SEÑALIZACION DE OBRA, BARRICADAS Y CIERRES DEBEN PERMANECER MIENTRAS DURE LA INTERVENCION. REALIZAR CERRAMIENTO CON DELINEADORES TUBULARES Y TRIPLE CINTA. GARANTIZAR EL ADECUADO MANEJO DE PEATONES Y VEHICULOS CON EL APOYO DE LOS AUXILIARES DE TRANSITO. CUANDO FINALICE LA OBRA EN SU TOTALIDAD SE DEBE REMOVER LA SEÑALIZACION Y EL CERRAMIENTO.</p>	SIN OBJECCIÓN POR PARTE DEL IDU	SI	SAN CRISTOBAL	CRISTIAN D. AREVALO F.	202361204706402 202361205092082

**NORMATIVIDAD**

El Plan de Manejo de Tránsito debe cumplir con lo establecido en el Manual de señalización vial vigente.

La Secretaría Distrital de Movilidad le recuerda que la calidad de contratista no lo exime, en ningún caso, del cumplimiento de la normatividad que rige a todos los habitantes del Distrito Capital, principalmente la reglamentación que rige la utilización del espacio público, la circulación de vehículos dentro del perímetro urbano, el manejo de tránsito y seguridad para peatones por la ejecución de obras civiles.

**A. ESPACIO PÚBLICO**

Según ley 769 de 2002 - Código Nacional de Tránsito Terrestre: Artículos 65-69-75-76-101-102-103-104-109-112-114-115-119-127-131.

**B. RESTRICCIÓN PARA CIRCULACIÓN DE VEHÍCULOS**

Decreto 034 del 05 de Febrero de 2009 "por el cual se establecen condiciones para el tránsito de vehículos de carga en el área urbana del Distrito Capital"  
Decreto 040 del 27 de Diciembre de 2019 "Por medio del cual se establecen las condiciones y restricciones para el tránsito de los vehículos de transporte de carga en el Distrito Capital, y se dictan otras disposiciones."

**NOTA**

- En el lugar de desarrollo de las actividades deberá permanecer copia del plano del PMT aprobado y de la autorización emitida por la SDM para la verificación por parte de las autoridades competentes del cumplimiento a la implementación del PMT.
- No se autoriza acopio de escombros o materiales por fuera de la zona de obra.
- El contratista y la interventoría son responsables solidariamente de la correcta implementación del PMT.
- En horario nocturno y/o cuando las condiciones atmosféricas lo ameriten se debe garantizar la instalación de señalización luminosa conforme las especificaciones técnicas estipuladas en el Manual de Señalización Vial vigente.
- Excavaciones con profundidad superior a 0.5m, deberán aislarse y/o canalizarse mediante maletines plásticos entrelazados.
- En caso de congestión vehicular y/o por solicitud expresa de la Policía de Tránsito, deberá levantar el cierre y habilitar la zona intervenida en condiciones óptimas de tránsito y seguridad vial.
- La señalización a implementar debe cumplir con las especificaciones técnicas establecidas en el Manual de Señalización Vial vigente.
- La longitud de transición a implementar para cierres de carril deberá cumplir las especificaciones técnicas estipuladas las especificaciones técnicas e stipuladas en el Manual de Señalización Vial vigente.

**ARQ. JUAN CAMILO RODRÍGUEZ CÁRDENAS**  
Director de Ingeniería de Tránsito  
**SECRETARÍA DISTRITAL DE MOVILIDAD**

**ING. MARTHA CECILIA BAYONA GÓMEZ**  
Subdirectora Técnica de Planes de Manejo de Tránsito  
**SECRETARÍA DISTRITAL DE MOVILIDAD**  
Los PMT señalados con \* no fueron revisados y autorizados por la Subdirectora

**IDU: Toda intervención deberá contar con licencia de excavación  
vigente y cumplir con las observaciones particulares.**



**COOS No. 46  
NOVIEMBRE 16 DE 2023**

**SECCIÓN 2. OBRAS DE MEDIO Y BAJO IMPACTO - SUBDIRECCIÓN DE PLANES DE MANEJO DE TRÁNSITO**

No.	CÓDIGO DE IDENTIFICACIÓN VIAL (CIV)		DIRECCIÓN DE LA OBRA		CONTRATISTA BENEFICIARIO DE LA LIC. DE EXC.	REDES AFECTAR	FECHA		HORARIO DE TRABAJO	HORARIO DE CIERRE	LIC. EXC.	OBSERVACIONES SDM	OBSERVACIONES IDU/IDPC	AUTORIZADO	LOCALIDAD	ING RESPONSABLE	No RADICADO SDM
	INICIO	FIN	INICIO	FIN			INICIO	FIN									
7329	5002497	N/A	CL 76B SUR KR 12	CL 76B SUR 30m AL ORIENTE	ONNET FIBRA COLOMBIA S.A.S.	TELECOMUNICACIONES	17-nov-23	22-feb-24	22:00-05:00	22:00-05:00	IDU-181-2022, RES-4255	<p>NOTAS: 1. PARA TRABAJOS NOCTURNOS SE DEBE CONTAR CON LA AUTORIZACION POR PARTE DE LA ALCALDIA LOCAL DE ACUERDO CON LO ESTIPULADO EN EL DECRETO 1076 DE 2015 ART 2.2.5.1.5.15 O AQUELLAS NORMAS QUE LA ADICIONEN, MODIFIQUEN O SUSTITUYAN. 2. PREVIO A LA INTERVENCION SE DEBE SOCIALIZAR LAS ACTIVIDADES, EL PMT Y DEMAS RESTRICCIONES CON LA COMUNIDAD DIRECTAMENTE AFECTADA ES RESPONSABILIDAD DE LA INTERVENTORIA Y LA ENTIDAD CONTRATANTE VERIFICAR EL CUMPLIMIENTO DE ESTA CONDICION. 3. SE DEBE COORDINAR LA SEÑALIZACION Y CIERRE CON LOS DEMAS CONTRATISTAS QUE PUEDAN ENCONTRARSE REALIZANDO ACTIVIDADES DE OBRA EN EL AREA DE INFLUENCIA DIRECTA DE ESTE CIERRE. 4. GARANTIZAR EN TODO MOMENTO EN CONDICIONES DE SEGURIDAD EL ACCESO A LOS PREDIOS AFECTADOS POR LA INTERVENCION, EN CASO DE SER NECESARIO IMPLEMENTAR PLAFONES DE MADERA.</p> <p>LA SDM AUTORIZA PMT PARA CIERRE TOTAL DE ANDEN NORTE Y CIERRE DE 1,5m DEL CARRIL ADYACENTE PARA TRASLADO DEL PEATON A LA CALZADA SEGREGADO MEDIANTE BARRERAS PLASTICAS FLEXIBLES (MALETINES) PARA ACTIVIDADES DE CANALIZACION A CIELO ABIERTO EN ANDEN Y CONSTRUCCION DE CAMARA 2F1 EN ANDEN OT-00364541. LAS ACTIVIDADES DE CARGUE Y DESCARGUE SE DEBEN REALIZAR EN UN LAPSO NO MAYOR A 30 MINUTOS Y EN EL CARRIL ADYACENTE A LA INTERVENCION EN HORARIO DE 22:00-05:00, SIN AFECTAR EL SENDERO PEATONAL Y GARANTIZANDO EN TODO MOMENTO UN CARRIL LIBRE DE CIRCULACION VEHICULAR DE 4,0m. SOLO SE AUTORIZA EL ESTACIONAMIENTO DE UN (1) VEHICULO. LA MAQUINARIA Y EL EQUIPO UTILIZADO DEBEN PERMANECER DENTRO DE LA ZONA DE OBRA. GARANTIZAR EN TODO MOMENTO SENDERO PEATONAL DE MINIMO 1,5m. SEGURO Y COMODO PARA SU USO. DEBE GARANTIZAR SENDEROS PEATONALES LONGITUDINALES Y TRANSVERSALES A LA ZONA DE OBRA. REALIZAR CERRAMIENTO CON DELINEADORES TUBULARES Y TRIPLE CINTA. IMPLEMENTAR LA SEÑALIZACION PROPUESTA Y APROBADA Y MANTENERLA EN BUEN ESTADO. EL CERRAMIENTO Y LA SEÑALIZACION DEBEN PERMANECER TODO EL TIEMPO QUE DURE LA INTERVENCION. SE DEBE GARANTIZAR EL ACCESO A PREDIOS. GARANTIZAR EL ADECUADO MANEJO DE PEATONES Y VEHICULOS CON EL APOYO DE LOS AUXILIARES DE TRANSITO. CUANDO FINALICE LA OBRA, SE DEBE RETIRAR EN SU TOTALIDAD EL CIERRE Y LA SEÑALIZACION APROBADA.</p>	SIN OBJECIÓN POR PARTE DEL IDU	SI	USME	JENNYFER C. CARRERO G.	202361204936782
7330	5002484	N/A	KR 12 CL 76B SUR	N/A	ONNET FIBRA COLOMBIA S.A.S.	TELECOMUNICACIONES	17-nov-23	22-feb-24	07:00-17:00	24 HORAS	IDU-181-2022, RES-4255	<p>NOTAS: 1. PARA TRABAJOS NOCTURNOS SE DEBE CONTAR CON LA AUTORIZACION POR PARTE DE LA ALCALDIA LOCAL DE ACUERDO CON LO ESTIPULADO EN EL DECRETO 1076 DE 2015 ART 2.2.5.1.5.15 O AQUELLAS NORMAS QUE LA ADICIONEN, MODIFIQUEN O SUSTITUYAN. 2. PREVIO A LA INTERVENCION SE DEBE SOCIALIZAR LAS ACTIVIDADES, EL PMT Y DEMAS RESTRICCIONES CON LA COMUNIDAD DIRECTAMENTE AFECTADA ES RESPONSABILIDAD DE LA INTERVENTORIA Y LA ENTIDAD CONTRATANTE VERIFICAR EL CUMPLIMIENTO DE ESTA CONDICION. 3. SE DEBE COORDINAR LA SEÑALIZACION Y CIERRE CON LOS DEMAS CONTRATISTAS QUE PUEDAN ENCONTRARSE REALIZANDO ACTIVIDADES DE OBRA EN EL AREA DE INFLUENCIA DIRECTA DE ESTE CIERRE. 4. GARANTIZAR EN TODO MOMENTO EN CONDICIONES DE SEGURIDAD EL ACCESO A LOS PREDIOS AFECTADOS POR LA INTERVENCION, EN CASO DE SER NECESARIO IMPLEMENTAR PLAFONES DE MADERA.</p> <p>LA SDM AUTORIZA PMT PARA CIERRE TOTAL DE ANDEN (ACCESO NORTE) EN DOS (2) ETAPAS NO SIMULTANEAS PARA ACTIVIDADES DE CANALIZACION SIN ZANJA POR EL METODO DE PERFORACION DIRIGIDA (CRUCE DE VIA), EN ANDEN OT-00364541. ETAPA 1: CIERRE TOTAL DE ANDEN NORORIENTAL Y CIERRE DE 1,5m DEL CARRIL ADYACENTE PARA TRASLADO DEL PEATON A LA CALZADA SEGREGADO MEDIANTE BARRERAS PLASTICAS FLEXIBLES (MALETINES). ETAPA 2: CIERRE TOTAL DE ANDEN NOROCCIDENTAL Y CIERRE DE 1,5m DEL CARRIL ADYACENTE PARA TRASLADO DEL PEATON A LA CALZADA SEGREGADO MEDIANTE BARRERAS PLASTICAS FLEXIBLES (MALETINES). LAS ACTIVIDADES DE CARGUE Y DESCARGUE PARA LAS DOS (2) ETAPAS SE DEBEN REALIZAR EN UN LAPSO NO MAYOR A 30 MINUTOS EN HORARIO DE 07:00-17:00 Y EN CARRIL ADYACENTE A LA INTERVENCION. SIN AFECTAR SENDERO PEATONAL. GARANTIZAR EN TODO MOMENTO MINIMO UN CARRIL LIBRE DE CIRCULACION VEHICULAR DE 3,0m. SOLO SE AUTORIZA EL ESTACIONAMIENTO DE UN (1) VEHICULO. LA MAQUINARIA Y EL EQUIPO UTILIZADO DEBEN PERMANECER DENTRO DE LA ZONA DE OBRA. REALIZAR CERRAMIENTO CON DELINEADORES TUBULARES Y TRIPLE CINTA. IMPLEMENTAR LA SEÑALIZACION PROPUESTA Y APROBADA Y MANTENERLA EN BUEN ESTADO. EL CERRAMIENTO Y LA SEÑALIZACION DEBEN PERMANECER TODO EL TIEMPO QUE DURE LA INTERVENCION. SE DEBE GARANTIZAR EL ACCESO A PREDIOS. GARANTIZAR EL ADECUADO MANEJO DE PEATONES Y VEHICULOS CON EL APOYO DE LOS AUXILIARES DE TRANSITO. CUANDO FINALICE LA OBRA, SE DEBE RETIRAR EN SU TOTALIDAD EL CIERRE Y LA SEÑALIZACION APROBADA.</p>	SIN OBJECIÓN POR PARTE DEL IDU	SI	USME	JENNYFER C. CARRERO G.	202361204936782

**NORMATIVIDAD**

El Plan de Manejo de Tránsito debe cumplir con lo establecido en el Manual de señalización vial vigente.

La Secretaría Distrital de Movilidad le recuerda que la calidad de contratista no lo exime, en ningún caso, del cumplimiento de la normatividad que rige a todos los habitantes del Distrito Capital, principalmente la reglamentación que rige la utilización del espacio público, la circulación de vehículos dentro del perímetro urbano, el manejo de tránsito y seguridad para peatones por la ejecución de obras civiles.

**A. ESPACIO PÚBLICO**

Según ley 769 de 2002 - Código Nacional de Tránsito Terrestre: Artículos 65-69-75-76-101-102-103-104-109-112-114-115-119-127-131.

**B. RESTRICCIÓN PARA CIRCULACIÓN DE VEHÍCULOS**

Decreto 034 del 05 de Febrero de 2009 "por el cual se establecen condiciones para el tránsito de vehículos de carga en el área urbana del Distrito Capital"  
Decreto 040 del 27 de Diciembre de 2019 "Por medio del cual se establecen las condiciones y restricciones para el tránsito de los vehículos de transporte de carga en el Distrito Capital, y se dictan otras disposiciones."


**NOTA**

- En el lugar de desarrollo de las actividades deberá permanecer copia del plano del PMT aprobado y de la autorización emitida por la SDM para la verificación por parte de las autoridades competentes del cumplimiento a la implementación del PMT.
- No se autoriza acopio de escombros o materiales por fuera de la zona de obra.
- El contratista y la interventoría son responsables solidariamente de la correcta implementación del PMT.
- En horario nocturno y/o cuando las condiciones atmosféricas lo ameriten se debe garantizar la instalación de señalización luminosa conforme las especificaciones técnicas estipuladas en el Manual de Señalización Vial vigente.
- Excavaciones con profundidad superior a 0.5m, deberán aislarse y/o canalizarse mediante maletines plásticos entrelazados.
- En caso de congestión vehicular y/o por solicitud expresa de la Policía de Tránsito, deberá levantar el cierre y habilitar la zona intervenida en condiciones óptimas de tránsito y seguridad vial.
- La señalización a implementar debe cumplir con las especificaciones técnicas establecidas en el Manual de Señalización Vial vigente.
- La longitud de transición a implementar para cierres de carril deberá cumplir las especificaciones técnicas estipuladas las especificaciones técnicas e stipuladas en el Manual de Señalización Vial vigente.

**ARQ. JUAN CAMILO RODRÍGUEZ CÁRDENAS**  
Director de Ingeniería de Tránsito  
**SECRETARÍA DISTRITAL DE MOVILIDAD**

**ING. MARTHA CECILIA BAYONA GÓMEZ**  
Subdirectora Técnica de Planes de Manejo de Tránsito  
**SECRETARÍA DISTRITAL DE MOVILIDAD**  
Los PMT señalados con \* no fueron revisados y autorizados por la Subdirectora

**IDU: Toda intervención deberá contar con licencia de excavación vigente y cumplir con las observaciones particulares.**

 <p>ALCALDÍA MAYOR DE BOGOTÁ D.C. MOVILIDAD Secretaría de Movilidad</p>	<b>SISTEMA INTEGRADO DE GESTIÓN DISTRITAL BAJO EL ESTÁNDAR MIPG</b>	
	<b>PROCESO GESTIÓN DE TRÁNSITO Y CONTROL DE TRÁNSITO Y TRANSPORTE</b>	
	<b>Reporte Consolidado de Obras de Infraestructura de Servicios Públicos (COOS)</b>	
	CÓDIGO: PM02-PR01-F03	VERSIÓN: 2.0

**COOS No. 46  
NOVIEMBRE 16 DE 2023**

**SECCIÓN 2. OBRAS DE MEDIO Y BAJO IMPACTO - SUBDIRECCIÓN DE PLANES DE MANEJO DE TRÁNSITO**

No.	CÓDIGO DE IDENTIFICACIÓN VIAL (CIV)		DIRECCIÓN DE LA OBRA		CONTRATISTA BENEFICIARIO DE LA LIC. DE EXC.	REDES AFECTAR	FECHA		HORARIO DE TRABAJO	HORARIO DE CIERRE	LIC. EXC.	OBSERVACIONES SDM	OBSERVACIONES IDU/IDPC	AUTORIZADO	LOCALIDAD	ING RESPONSABLE	No RADICADO SDM
	INICIO	FIN	INICIO	FIN			INICIO	FIN									
7331	10000624	10000687	KR 125 CL 66	KR 125 CL 65A	QUYNZA S.A.S.	EAAB	17-nov-23	25-ene-24	23:00-05:00	23:00-05:00	IDPC-014-2023, RES-740	<p>NOTAS: 1. PREVIO A LA INTERVENCION SE DEBE SOCIALIZAR LAS ACTIVIDADES, EL PMT Y DEMAS RESTRICCIONES CON LA COMUNIDAD DIRECTAMENTE AFECTADA. 2. PARA TRABAJOS NOCTURNOS SE DEBE CONTAR CON LA AUTORIZACION POR PARTE DE LA ALCALDIA LOCAL DE ACUERDO CON LO ESTIPULADO EN EL DECRETO 1076 DE 2015 ART 2.2.5.1.5.15 O AQUELLAS NORMAS QUE LE ADICIONEN, MODIFIQUEN O SUSTITUYAN. 3. NO SE AUTORIZA INTERVENCION EN SIMULTANEO CON LOS DEMAS FRENTE AUTORIZADOS BAJO ESTE MISMO RADICADO. 4. EN CASO DE ENCONTRAR OBRAS EN EL TRAMO SOLICITADO DEBE REALIZAR COORDINACION DE ACTIVIDADES Y DE SEÑALIZACION CON EL RESPECTIVO CONTRATISTA ANTES DE INICIAR LA INTERVENCION.</p> <p>LA SDM AUTORIZA PMT PARA CIERRE TOTAL DE ANDEN CON CIERRE DE CARRIL ADYACENTE PARA TRASLADO DE SENDERO PEATONAL CANALIZADO POR BARRERAS PLASTICAS (MALETINES) Y DELINEADORES TUBULARES) Y CIERRE POR CARRILES EN 12 ETAPAS NO SIMULTANEAS PARA ACTIVIDADES DE INSTALACION DE REDES DE ACUEDUCTO (DE ACUERDO A LA PROPUESTA PRESENTADA). DEBE GARANTIZAR UN ANCHO LIBRE PARA SENDERO PEATONAL DE MINIMO 1,50m. LAS ACTIVIDADES DE CARGUE Y DESCARGUE SE DEBEN REALIZAR DENTRO DEL CIERRE PROPUESTO (SIN INTERFERIR CON EL SENDERO PEATONAL), GARANTIZANDO UN AREA LIBRE DE CIRCULACION DE MINIMO 3m, SOLO SE AUTORIZA EL ESTACIONAMIENTO DE UN (1) VEHICULO. REALIZAR CERRAMIENTO CON DELINEADORES TUBULARES Y TRIPLE CINTA. IMPLEMENTAR LA SEÑALIZACION PROPUESTA Y APROBADA Y MANTENERLA EN BUEN ESTADO. LA MAQUINARIA Y EL EQUIPO UTILIZADO DEBE PERMANECER DENTRO DE LA ZONA DE OBRA. GARANTIZAR EN TODO MOMENTO EL ADECUADO MANEJO DE LOS PEATONES, BICIUSUARIOS Y VEHICULOS CON EL APOYO DE LOS AUXILIARES DE TRANSITO PROPUESTOS. LA RECUPERACION DEL ESPACIO PUBLICO DEBE REALIZARSE DE ACUERDO CON LAS ESPECIFICACIONES ESTABLECIDAS EN LA LICENCIA DE EXCAVACION. DEBE GARANTIZAR ACCESO Y SALIDA PEATONAL Y VEHICULAR SEGURO A LOS RESIDENTES Y USUARIOS DEL SECTOR. MANTENER EN TODO MOMENTO AISLADA LA ZONA DE OBRA. NO SE AUTORIZA POR NINGUN MOTIVO EL PARQUEO DE MAQUINARIA O ACTIVIDAD DE CARGUE Y DESCARGUE DE MATERIALES FUERA DEL CERRAMIENTO DE OBRA. NO SE AUTORIZA GENERACION DE FILAS DE VOLQUETAS EN ESPERA DE INGRESAR A LA OBRA. LA SEÑALIZACION DE OBRA, BARRICADAS Y CIERRES DEBEN PERMANECER TODO EL TIEMPO QUE DURE LA INTERVENCION. FINALIZADO EL HORARIO AUTORIZADO (05:00 HORAS) DEBE HABILITAR ANDEN Y CALZADA A NIVEL DE RASANTE BAJO CONDICIONES SEGURAS DE TRANSITABILIDAD Y RETIRAR EN SU TOTALIDAD EL CIERRE Y LA SEÑALIZACION IMPLEMENTADA.</p>	<b>SIN OBJECCION POR PARTE DEL IDPC</b>	<b>SI</b>	ENGATIVA	MARIA C. GALINDO Q.	202361204948842
7332	1006698	N/A	CL 181C No 13 45	N/A	SICTE S.A.S.	ENEL-COLOMBIA	17-nov-23	25-abr-24	07:00-17:00	24 HORAS	IDU-147-2023, RES-4745	<p>NOTAS: 1. PREVIO A LA INTERVENCION SE DEBE SOCIALIZAR LAS ACTIVIDADES, EL PMT Y DEMAS RESTRICCIONES CON LA COMUNIDAD DIRECTAMENTE AFECTADA, Y ES RESPONSABILIDAD DE LA ENTIDAD CONTRATANTE VERIFICAR EL CUMPLIMIENTO DE ESTA CONDICION.</p> <p>LA SDM AUTORIZA PMT PARA CIERRE TOTAL DE ANDEN SUR PARA CONSTRUCCION DE CAMARA DOBLE Y CIERRE DE 2,0m DEL CARRIL SUR CALZADA SUR PARA UBICACION DE SENDERO PEATONAL. LA MAQUINARIA Y EL EQUIPO UTILIZADO DEBEN PERMANECER DENTRO DEL CERRAMIENTO. LA RECUPERACION DEL ESPACIO PUBLICO DEBE REALIZARSE DE ACUERDO CON LAS ESPECIFICACIONES ESTABLECIDAS EN LA LICENCIA DE OCUPACION DE ESPACIO PUBLICO. GARANTIZAR EN TODO MOMENTO SENDERO PEATONAL DE ANCHO MINIMO EFECTIVO DE 1,2m EFECTIVOS SEGURO Y COMODO PARA SU USO SOBRE CALZADA PROTEGIDO POR MALETINES PLASTICOS ENTRELAZADOS. LAS ACTIVIDADES DE CARGUE Y DESCARGUE SE AUTORIZAN DENTRO DEL HORARIO DE TRABAJO DE 07:00 A 17:00 HORAS EN EL CARRIL SUR CALZADA SUR DE LA CL 181C SIN AFECTAR SENDERO PEATONAL. GARANTIZAR UN (01) CARRIL DE CIRCULACION VEHICULAR DE ANCHO MINIMO EFECTIVO DE 4,0m. DEBE GARANTIZAR EN TODO MOMENTO LA PRESENCIA DE LOS DOS (02) AUXILIARES DE TRANSITO PROPUESTOS PARA APOYAR EL MANEJO VEHICULAR UNO A UNO.</p>	<b>SIN OBJECCION POR PARTE DEL IDU</b>	<b>SI</b>	USAQUEN	SEBASTIAN CELEITA B.	202361204932522 202361204943982

**NORMATIVIDAD**

El Plan de Manejo de Tránsito debe cumplir con lo establecido en el Manual de señalización vial vigente.

La Secretaría Distrital de Movilidad le recuerda que la calidad de contratista no lo exime, en ningún caso, del cumplimiento de la normatividad que rige a todos los habitantes del Distrito Capital, principalmente la reglamentación que rige la utilización del espacio público, la circulación de vehículos dentro del perímetro urbano, el manejo de tránsito y seguridad para peatones por la ejecución de obras civiles.

**A. ESPACIO PÚBLICO**

Según ley 769 de 2002 - Código Nacional de Tránsito Terrestre: Artículos 65-69-75-76-101-102-103-104-109-112-114-115-119-127-131.

**B. RESTRICCIÓN PARA CIRCULACIÓN DE VEHÍCULOS**

Decreto 034 del 05 de Febrero de 2009 "por el cual se establecen condiciones para el tránsito de vehículos de carga en el área urbana del Distrito Capital"  
Decreto 040 del 27 de Diciembre de 2019 "Por medio del cual se establecen las condiciones y restricciones para el tránsito de los vehículos de transporte de carga en el Distrito Capital, y se dictan otras disposiciones."

**NOTA**

- En el lugar de desarrollo de las actividades deberá permanecer copia del plano del PMT aprobado y de la autorización emitida por la SDM para la verificación por parte de las autoridades competentes del cumplimiento a la implementación del PMT.
- No se autoriza acopio de escombros o materiales por fuera de la zona de obra.
- El contratista y la interventoría son responsables solidariamente de la correcta implementación del PMT.
- En horario nocturno y/o cuando las condiciones atmosféricas lo ameriten se debe garantizar la instalación de señalización luminosa conforme las especificaciones técnicas estipuladas en el Manual de Señalización Vial vigente.
- Excavaciones con profundidad superior a 0.5m, deberán aislarse y/o canalizarse mediante maletines plásticos entrelazados.
- En caso de congestión vehicular y/o por solicitud expresa de la Policía de Tránsito, deberá levantar el cierre y habilitar la zona intervenida en condiciones óptimas de tránsito y seguridad vial.
- La señalización a implementar debe cumplir con las especificaciones técnicas establecidas en el Manual de Señalización Vial vigente.
- La longitud de transición a implementar para cierres de carril deberá cumplir las especificaciones técnicas estipuladas las especificaciones técnicas e stipuladas en el Manual de Señalización Vial vigente.

**ARQ. JUAN CAMILO RODRÍGUEZ CÁRDENAS**  
Director de Ingeniería de Tránsito  
**SECRETARIA DISTRITAL DE MOVILIDAD**

**ING. MARTHA CECILIA BAYONA GÓMEZ**  
Subdirectora Técnica de Planes de Manejo de Tránsito  
**SECRETARIA DISTRITAL DE MOVILIDAD**  
Los PMT señalados con \* no fueron revisados y autorizados por la Subdirectora

**IDU: Toda intervención deberá contar con licencia de excavación vigente y cumplir con las observaciones particulares.**

**COOS No. 46  
NOVIEMBRE 16 DE 2023**

**SECCIÓN 2. OBRAS DE MEDIO Y BAJO IMPACTO - SUBDIRECCIÓN DE PLANES DE MANEJO DE TRÁNSITO**

No.	CÓDIGO DE IDENTIFICACIÓN VIAL (CIV)		DIRECCIÓN DE LA OBRA		CONTRATISTA BENEFICIARIO DE LA LIC. DE EXC.	REDES AFECTAR	FECHA		HORARIO DE TRABAJO	HORARIO DE CIERRE	LIC. EXC.	OBSERVACIONES SDM	OBSERVACIONES IDU/IDPC	AUTORIZADO	LOCALIDAD	ING RESPONSABLE	No RADICADO SDM
	INICIO	FIN	INICIO	FIN			INICIO	FIN									
7333	7008019	N/A	CL 63 SUR KR 78B	CL 63 SUR KR 78	U.T. CONEXIONES ERRADAS ZONA 5	EAAB	17-nov-23	7-mar-24	07:00-17:00	24 HORAS	IDU-122-2022, RES-2710	<p>NOTA: 1. PREVIO A LA INTERVENCIÓN SE DEBE SOCIALIZAR LAS ACTIVIDADES, EL PMT Y DEMAS RESTRICCIONES CON LA COMUNIDAD DIRECTAMENTE AFECTADA Y ES RESPONSABILIDAD DE LA INTERVENTORIA Y LA ENTIDAD CONTRATANTE VERIFICAR EL CUMPLIMIENTO DE ESTA. 2. EN CASO DE ENCONTRAR OBRAS EN EL TRAMO SOLICITADO SE DEBE REALIZAR COORDINACIÓN DE ACTIVIDADES Y DE SEÑALIZACIÓN CON EL RESPECTIVO CONTRATISTA ANTES DE INICIAR LA INTERVENCIÓN, A FIN DE GARANTIZAR CONDICIONES SEGURAS. 3. NO SE AUTORIZAN LAS ETAPAS 1 Y 2 DESCRITAS PARA LOS TRAMOS DE FORMA SIMULTANEA. 4. ESTAS INTERVENCIÓNES NO PODRAN REALIZARSE DE MANERA SIMULTANEA CON LOS FRENTES CL 63 SUR No 78C 45, CL 63 SUR No 78D 27 Y CL 63 SUR ENTRE 4m Y 7m AL ORIENTE DE LA KR 78DBISB, Y CL 63 SUR ENTRE 10m Y 14m AL ORIENTE DE LA KR 78F AUTORIZADOS EN EL PRESENTE COOS 46-23. 5. ESTE FRENTE DE OBRA NO CONTO CON AUTORIZACION ENTRE EL 15-SEP-23 Y 9-NOV-23, INCUMPLIENDO LO SEÑALADO EN EL ART. 101 DE LA LEY 769-02 (CODIGO NACIONAL DE TRANSITO TERRESTRE).</p> <p>LA SDM AUTORIZA PMT PARA CIERRE TOTAL DE ANDEN Y CIERRE PARCIAL DE CALZADA PARA CANALIZACION A CIELO ABIERTO CON EL OBJETIVO DE REALIZAR INTERVENCIÓN PUNTUAL DE INSTALACION DE TUBERIA DESDE LA CAJA DE AGUAS RESIDUALES DESDE LOS PREDIOS CL 63 SUR ENTRE KR 78B Y KR 78 HACIA LA RED SANITARIA CL T115095, TENIENDO EN CUENTA QUE SE REALIZA LA CONEXION A 45, MEDIANTE TUBERIA NOVAFORT DE 6, EN DOS (2) ETAPAS ASI: ETAPA 1: CIERRE TOTAL DE ANDEN SUR (CIERRES PUNTUALES) DE MANERA SIMULTANEA CON TRASLADO DE SENDERO PEATONAL A CALZADA POR EL METODO DE ZANJA ABIERTA EN LOS SIGUIENTES TRAMOS: (TRAMO 1: CL 63 SUR No 78-15 - TRAMO 2: CL 63 SUR No 78-21 - TRAMO 3: CL 63 SUR No 78-33 - TRAMO 4: CL 63 SUR No 78-55 - TRAMO 5: CL 63 SUR No 78-63 - TRAMO 6 CL 63 SUR No 78-69), Y CIERRE DE CARRIL SUR PARA ACTIVIDADES DE CARGUE Y DESCARGUE DE MATERIALES (PLANO 1 DE 3). ETAPA 2: CIERRE DE CARRILES NO SIMULTANEO PARA CANALIZACION A CIELO ABIERTO EN CALZADA (CIERRES PUNTUALES) DE MANERA SIMULTANEA (TRAMO 1: CL 63 SUR No 78-15 - TRAMO 2: CL 63 SUR No 78-21 - TRAMO 3: CL 63 SUR No 68-33 - TRAMO 4: CL 63 SUR No 78-55 - TRAMO 5: CL 63 SUR No 78-63 - TRAMO 6 CL 63 SUR No 78-69) Y PARA ACTIVIDADES DE CARGUE Y DESCARGUE DE MATERIALES (PLANOS 2 Y 3 DE 3). NO SE AUTORIZA EL CIERRE TOTAL DE CALZADA EN NINGUNA ETAPA DE EJECUCION DE LA OBRA. LA MAQUINARIA Y EL EQUIPO UTILIZADO DEBE PERMANECER DENTRO DE LA ZONA DE OBRA. IMPLEMENTAR LA SEÑALIZACION PROPUESTA Y APROBADA Y MANTENERLA EN BUEN ESTADO. GARANTIZAR EL ADECUADO MANEJO DE LOS PEATONES Y VEHICULOS CON EL APOYO DE LOS AUXILIARES DE TRANSITO. REALIZAR EL CIERRE DE 1,50m DE LA CALZADA PARA IMPLEMENTACION DEL SENDERO PEATONAL CON MALETINES PLASTICOS Y DELINEADORES TUBULARES. GARANTIZAR EN TODO MOMENTO UN ESPACIO LIBRE DE CIRCULACION VEHICULAR DE MINIMO 3,5m . LA RECUPERACION DEL ESPACIO PUBLICO DEBE REALIZARSE DE ACUERDO CON LAS ESPECIFICACIONES ESTABLECIDAS EN LA LICENCIA DE EXCAVACION.</p>	SIN OBJECIÓN POR PARTE DEL IDU	SI	BOSA	JULIO E. LANDINEZ R.	202361204888472
7334	7006739	N/A	CL 63 SUR No 78C 45	N/A	U.T. CONEXIONES ERRADAS ZONA 5	EAAB	17-nov-23	29-feb-24	07:00-17:00	24 HORAS	IDU-122-2022, RES-2710	<p>NOTA: 1. PREVIO A LA INTERVENCIÓN SE DEBE SOCIALIZAR LAS ACTIVIDADES, EL PMT Y DEMAS RESTRICCIONES CON LA COMUNIDAD DIRECTAMENTE AFECTADA Y ES RESPONSABILIDAD DE LA INTERVENTORIA Y LA ENTIDAD CONTRATANTE VERIFICAR EL CUMPLIMIENTO DE ESTA. 2. EN CASO DE ENCONTRAR OBRAS EN EL TRAMO SOLICITADO SE DEBE REALIZAR COORDINACIÓN DE ACTIVIDADES Y DE SEÑALIZACIÓN CON EL RESPECTIVO CONTRATISTA ANTES DE INICIAR LA INTERVENCIÓN, A FIN DE GARANTIZAR CONDICIONES SEGURAS. 3. ESTA INTERVENCIÓN NO PODRA REALIZARSE DE MANERA SIMULTANEA CON EL FRENTE CL 63 SUR ENTRE KR 78B Y KR 78 AUTORIZADO EN EL PRESENTE COOS 46-23. 4. ESTE FRENTE DE OBRA NO CONTO CON AUTORIZACION ENTRE EL 15-SEP-23 Y 9-NOV-23, INCUMPLIENDO LO SEÑALADO EN EL ART. 101 DE LA LEY 769-02 (CODIGO NACIONAL DE TRANSITO TERRESTRE).</p> <p>LA SDM AUTORIZA PMT PARA CIERRE TOTAL DE ANDEN Y CIERRE PARCIAL DE CALZADA PARA CANALIZACION A CIELO ABIERTO CON EL OBJETIVO DE REALIZAR INTERVENCIÓN PUNTUAL DE INSTALACION DE TUBERIA DESDE LA CAJA DE AGUAS RESIDUALES DEL PREDIO CL 63 SUR HACIA LA RED SANITARIA CL T114855, TENIENDO EN CUENTA QUE SE REALIZA LA CONEXION A 45, MEDIANTE TUBERIA NOVAFORT DE 6, EN DOS (2) ETAPAS ASI: ETAPA 1: CIERRE TOTAL DE ANDEN SUR CON TRASLADO DE SENDERO PEATONAL A CALZADA Y CIERRE DE CARRIL SUR PARA ACTIVIDADES DE CARGUE Y DESCARGUE DE MATERIALES (PLANO 1 DE 4). ETAPA 2: CIERRE POR CARRILES NO SIMULTANEO PARA CANALIZACION A CIELO ABIERTO EN CALZADA Y PARA ACTIVIDADES DE CARGUE Y DESCARGUE DE MATERIALES (PLANOS 2 Y 3 DE 4). NO SE AUTORIZA EL CIERRE TOTAL DE CALZADA EN NINGUNA ETAPA DE EJECUCION DE LA OBRA. LA MAQUINARIA Y EL EQUIPO UTILIZADO DEBE PERMANECER DENTRO DE LA ZONA DE OBRA. REALIZAR CERRAMIENTO CON DELINEADORES TUBULARES Y TRIPLE CINTA. IMPLEMENTAR LA SEÑALIZACION PROPUESTA Y APROBADA Y MANTENERLA EN BUEN ESTADO. EL CERRAMIENTO Y LA SEÑALIZACION DEBEN PERMANECER TODO EL TIEMPO QUE DURE LA INTERVENCIÓN. GARANTIZAR EL ADECUADO MANEJO DE LOS PEATONES Y VEHICULOS CON EL APOYO DE LOS AUXILIARES DE TRANSITO. REALIZAR EL CIERRE DE 1,50m DE LA CALZADA PARA IMPLEMENTACION DEL SENDERO PEATONAL CON MALETINES PLASTICOS Y DELINEADORES TUBULARES. GARANTIZAR EN TODO MOMENTO UN ESPACIO LIBRE DE CIRCULACION VEHICULAR DE MINIMO 3,5m . LA RECUPERACION DEL ESPACIO PUBLICO DEBE REALIZARSE DE ACUERDO CON LAS ESPECIFICACIONES ESTABLECIDAS EN LA LICENCIA DE EXCAVACION.</p>	SIN OBJECIÓN POR PARTE DEL IDU	SI	BOSA	JULIO E. LANDINEZ R.	202361204889582

**NORMATIVIDAD**

El Plan de Manejo de Tránsito debe cumplir con lo establecido en el Manual de señalización vial vigente.

La Secretaría Distrital de Movilidad le recuerda que la calidad de contratista no lo exime, en ningún caso, del cumplimiento de la normatividad que rige a todos los habitantes del Distrito Capital, principalmente la reglamentación que rige la utilización del espacio público, la circulación de vehículos dentro del perímetro urbano, el manejo de tránsito y seguridad para peatones por la ejecución de obras civiles.

**A. ESPACIO PÚBLICO**

Según ley 769 de 2002 - Código Nacional de Tránsito Terrestre: Artículos 65-69-75-76-101-102-103-104-109-112-114-115-119-127-131.

**B. RESTRICCIÓN PARA CIRCULACIÓN DE VEHÍCULOS**

Decreto 034 del 05 de Febrero de 2009 "por el cual se establecen condiciones para el tránsito de vehículos de carga en el área urbana del Distrito Capital"  
Decreto 040 del 27 de Diciembre de 2019 "Por medio del cual se establecen las condiciones y restricciones para el tránsito de los vehículos de transporte de carga en el Distrito Capital, y se dictan otras disposiciones."

**NOTA**

- En el lugar de desarrollo de las actividades deberá permanecer copia del plano del PMT aprobado y de la autorización emitida por la SDM para la verificación por parte de las autoridades competentes del cumplimiento a la implementación del PMT.
- No se autoriza acopio de escombros o materiales por fuera de la zona de obra.
- El contratista y la interventoría son responsables solidariamente de la correcta implementación del PMT.
- En horario nocturno y/o cuando las condiciones atmosféricas lo ameriten se debe garantizar la instalación de señalización luminosa conforme las especificaciones técnicas estipuladas en el Manual de Señalización Vial vigente.
- Excavaciones con profundidad superior a 0.5m, deberán aislarse y/o canalizarse mediante maletines plásticos entrelazados.
- En caso de congestión vehicular y/o por solicitud expresa de la Policía de Tránsito, deberá levantar el cierre y habilitar la zona intervenida en condiciones óptimas de tránsito y seguridad vial.
- La señalización a implementar debe cumplir con las especificaciones técnicas establecidas en el Manual de Señalización Vial vigente.
- La longitud de transición a implementar para cierres de carril deberá cumplir las especificaciones técnicas estipuladas las especificaciones técnicas estipuladas en el Manual de Señalización Vial vigente.

**ARQ. JUAN CAMILO RODRÍGUEZ CÁRDENAS**  
Director de Ingeniería de Tránsito  
**SECRETARÍA DISTRITAL DE MOVILIDAD**

**ING. MARTHA CECILIA BAYONA GÓMEZ**  
Subdirectora Técnica de Planes de Manejo de Tránsito  
**SECRETARÍA DISTRITAL DE MOVILIDAD**  
Los PMT señalados con \* no fueron revisados y autorizados por la Subdirectora

**IDU: Toda intervención deberá contar con licencia de excavación vigente y cumplir con las observaciones particulares.**

**COOS No. 46  
NOVIEMBRE 16 DE 2023**

**SECCIÓN 2. OBRAS DE MEDIO Y BAJO IMPACTO - SUBDIRECCIÓN DE PLANES DE MANEJO DE TRÁNSITO**

No.	CÓDIGO DE IDENTIFICACIÓN VIAL (CIV)		DIRECCIÓN DE LA OBRA		CONTRATISTA BENEFICIARIO DE LA LIC. DE EXC.	REDES AFECTAR	FECHA		HORARIO DE TRABAJO	HORARIO DE CIERRE	LIC. EXC.	OBSERVACIONES SDM	OBSERVACIONES IDU/IDPC	AUTORIZADO	LOCALIDAD	ING RESPONSABLE	No RADICADO SDM
	INICIO	FIN	INICIO	FIN			INICIO	FIN									
7335	7006599	N/A	CL 63 SUR No 78D 27	N/A	U.T. CONEXIONES ERRADAS ZONA 5	EAAB	17-nov-23	29-feb-24	07:00-17:00	24 HORAS	IDU-122-2022, RES-2710	<p>NOTA: 1. PREVIO A LA INTERVENCION SE DEBE SOCIALIZAR LAS ACTIVIDADES, EL PMT Y DEMAS RESTRICCIONES CON LA COMUNIDAD DIRECTAMENTE AFECTADA Y ES RESPONSABILIDAD DE LA INTERVENTORIA Y LA ENTIDAD CONTRATANTE VERIFICAR EL CUMPLIMIENTO DE ESTA. 2.EN CASO DE ENCONTRAR OBRAS EN EL TRAMO SOLICITADO SE DEBE REALIZAR COORDINACION DE ACTIVIDADES Y DE SEÑALIZACION CON EL RESPECTIVO CONTRATISTA ANTES DE INICIAR LA INTERVENCION, A FIN DE GARANTIZAR CONDICIONES SEGURAS. 3. ESTA INTERVENCION NO PODRA REALIZARSE DE MANERA SIMULTANEA CON EL FRENTE CL 63 SUR ENTRE KR 78B Y KR 78 AUTORIZADO EN EL PRESENTE COOS 46-23. 4. ESTE FRENTE DE OBRA NO CONTO CON AUTORIZACION ENTRE EL 15-SEP-23 Y 9-NOV-23. INCUMPLIENDO LO SEÑALADO EN EL ART. 101 DE LA LEY 769-02 (CODIGO NACIONAL DE TRANSITO TERRESTRE).</p> <p>LA SDM AUTORIZA PMT PARA CIERRE TOTAL DE ANDEN Y CIERRE PARCIAL DE CALZADA PARA CANALIZACION A CIELO ABIERTO CON EL OBJETIVO DE REALIZAR INTERVENCION PUNTUAL DE INSTALACION DE TUBERIA DESDE LA CAJA DE AGUAS RESIDUALES DEL PREDIO CL 63 SUR HACIA LA RED SANITARIA CL T88181, TENIENDO EN CUENTA QUE SE REALIZA LA CONEXION A 45, MEDIANTE TUBERIA NOVAFORT DE 6. EN DOS (2) ETAPAS ASI: ETAPA 1: CIERRE TOTAL DE ANDEN SUR CON TRASLADO DE SENDERO PEATONAL A CALZADA Y CIERRE DE CARRIL SUR PARA ACTIVIDADES DE CARGUE Y DESCARGUE DE MATERIALES (PLANO 1 DE 4). ETAPA 2: CIERRE POR CARRILES NO SIMULTANEOS PARA CANALIZACION A CIELO ABIERTO EN CALZADA Y PARA ACTIVIDADES DE CARGUE Y DESCARGUE DE MATERIALES (PLANOS 2 Y 3 DE 4). NO SE AUTORIZA EL CIERRE TOTAL DE CALZADA EN NINGUNA ETAPA DE EJECUCION DE LA OBRA. LA MAQUINARIA Y EL EQUIPO UTILIZADO DEBE PERMANECER DENTRO DE LA ZONA DE OBRA. REALIZAR CERRAMIENTO CON DELINEADORES TUBULARES Y TRIPLE CINTA. IMPLEMENTAR LA SEÑALIZACION PROPUESTA Y APROBADA Y MANTENERLA EN BUEN ESTADO. EL CERRAMIENTO Y LA SEÑALIZACION DEBEN PERMANECER TODO EL TIEMPO QUE DURE LA INTERVENCION. GARANTIZAR EL ADECUADO MANEJO DE LOS PEATONES Y VEHICULOS CON EL APOYO DE LOS AUXILIARES DE TRANSITO. REALIZAR EL CIERRE DE 1,50m DE LA CALZADA PARA IMPLEMENTACION DEL SENDERO PEATONAL CON MALETINES PLASTICOS Y DELINEADORES TUBULARES. GARANTIZAR EN TODO MOMENTO UN ESPACIO LIBRE DE CIRCULACION VEHICULAR DE MINIMO 3,5m . LA RECUPERACION DEL ESPACIO PUBLICO DEBE REALIZARSE DE ACUERDO CON LAS ESPECIFICACIONES ESTABLECIDAS EN LA LICENCIA DE EXCAVACION.</p>	SIN OBJECCIÓN POR PARTE DEL IDU	SI	BOSA	JULIO E. LANDINEZ R.	202361204889582
7336	7006553	N/A	CL 63 SUR 4m AL ORIENTE DE LA KR 78DBISB	CL 63 SUR 7m AL ORIENTE DE LA KR 78DBISB	U.T. CONEXIONES ERRADAS ZONA 5	EAAB	17-nov-23	29-feb-24	07:00-17:00	24 HORAS	IDU-122-2022, RES-2710	<p>NOTA: 1. PREVIO A LA INTERVENCION SE DEBE SOCIALIZAR LAS ACTIVIDADES, EL PMT Y DEMAS RESTRICCIONES CON LA COMUNIDAD DIRECTAMENTE AFECTADA Y ES RESPONSABILIDAD DE LA INTERVENTORIA Y LA ENTIDAD CONTRATANTE VERIFICAR EL CUMPLIMIENTO DE ESTA. 2. EN CASO DE ENCONTRAR OBRAS EN EL TRAMO SOLICITADO SE DEBE REALIZAR COORDINACION DE ACTIVIDADES Y DE SEÑALIZACION CON EL RESPECTIVO CONTRATISTA ANTES DE INICIAR LA INTERVENCION, A FIN DE GARANTIZAR CONDICIONES SEGURAS. 3. ESTA INTERVENCION NO PODRA REALIZARSE DE MANERA SIMULTANEA CON EL FRENTE CL 63 SUR ENTRE KR 78B Y KR 78 AUTORIZADO EN EL PRESENTE COOS 46-23. 4. ESTE FRENTE DE OBRA NO CONTO CON AUTORIZACION ENTRE EL 15-SEP-23 Y 9-NOV-23. INCUMPLIENDO LO SEÑALADO EN EL ART. 101 DE LA LEY 769-02 (CODIGO NACIONAL DE TRANSITO TERRESTRE).</p> <p>LA SDM AUTORIZA PMT PARA CIERRE TOTAL DE ANDEN Y CIERRE PARCIAL DE CALZADA PARA CANALIZACION A CIELO ABIERTO CON EL OBJETIVO DE REALIZAR INTERVENCION PUNTUAL DE INSTALACION DE TUBERIA DESDE LA CAJA DE AGUAS RESIDUALES DEL PREDIO CL 63 SUR HACIA LA RED SANITARIA CL T88182, TENIENDO EN CUENTA QUE SE REALIZA LA CONEXION A 45, MEDIANTE TUBERIA NOVAFORT DE 6. EN DOS (2) ETAPAS ASI: ETAPA 1: CIERRE TOTAL DE ANDEN SUR CON TRASLADO DE SENDERO PEATONAL A CALZADA Y CIERRE DE CARRIL SUR PARA ACTIVIDADES DE CARGUE Y DESCARGUE DE MATERIALES (PLANO 1 DE 4). ETAPA 2: CIERRE POR CARRILES NO SIMULTANEOS PARA CANALIZACION A CIELO ABIERTO EN CALZADA Y PARA ACTIVIDADES DE CARGUE Y DESCARGUE DE MATERIALES (PLANOS 2 Y 3 DE 4). NO SE AUTORIZA EL CIERRE TOTAL DE CALZADA EN NINGUNA ETAPA DE EJECUCION DE LA OBRA. LA MAQUINARIA Y EL EQUIPO UTILIZADO DEBE PERMANECER DENTRO DE LA ZONA DE OBRA. REALIZAR CERRAMIENTO CON DELINEADORES TUBULARES Y TRIPLE CINTA. IMPLEMENTAR LA SEÑALIZACION PROPUESTA Y APROBADA Y MANTENERLA EN BUEN ESTADO. EL CERRAMIENTO Y LA SEÑALIZACION DEBEN PERMANECER TODO EL TIEMPO QUE DURE LA INTERVENCION. GARANTIZAR EL ADECUADO MANEJO DE LOS PEATONES Y VEHICULOS CON EL APOYO DE LOS AUXILIARES DE TRANSITO. REALIZAR EL CIERRE DE 1,50m DE LA CALZADA PARA IMPLEMENTACION DEL SENDERO PEATONAL CON MALETINES PLASTICOS Y DELINEADORES TUBULARES. GARANTIZAR EN TODO MOMENTO UN ESPACIO LIBRE DE CIRCULACION VEHICULAR DE MINIMO 3,5m . LA RECUPERACION DEL ESPACIO PUBLICO DEBE REALIZARSE DE ACUERDO CON LAS ESPECIFICACIONES ESTABLECIDAS EN LA LICENCIA DE EXCAVACION.</p>	SIN OBJECCIÓN POR PARTE DEL IDU	SI	BOSA	JULIO E. LANDINEZ R.	202361204889582

**NORMATIVIDAD**

El Plan de Manejo de Tránsito debe cumplir con lo establecido en el Manual de señalización vial vigente.

La Secretaría Distrital de Movilidad le recuerda que la calidad de contratista no lo exime, en ningún caso, del cumplimiento de la normatividad que rige a todos los habitantes del Distrito Capital, principalmente la reglamentación que rige la utilización del espacio público, la circulación de vehículos dentro del perímetro urbano, el manejo de tránsito y seguridad para peatones por la ejecución de obras civiles.

**A. ESPACIO PÚBLICO**

Según ley 769 de 2002 - Código Nacional de Tránsito Terrestre: Artículos 65-69-75-76-101-102-103-104-109-112-114-115-119-127-131.

**B. RESTRICCIÓN PARA CIRCULACIÓN DE VEHÍCULOS**

Decreto 034 del 05 de Febrero de 2009 " por el cual se establecen condiciones para el tránsito de vehículos de carga en el área urbana del Distrito Capital"

Decreto 040 del 27 de Diciembre de 2019 "Por medio del cual se establecen las condiciones y restricciones para el tránsito de los vehículos de transporte de carga en el Distrito Capital, y se dictan otras disposiciones."

**NOTA**

- En el lugar de desarrollo de las actividades deberá permanecer copia del plano del PMT aprobado y de la autorización emitida por la SDM para la verificación por parte de las autoridades competentes del cumplimiento a la implementación del PMT.
- No se autoriza acopio de escombros o materiales por fuera de la zona de obra.
- El contratista y la interventoría son responsables solidariamente de la correcta implementación del PMT.
- En horario nocturno y/o cuando las condiciones atmosféricas lo ameriten se debe garantizar la instalación de señalización luminosa conforme las especificaciones técnicas estipuladas en el Manual de Señalización Vial vigente.
- Excavaciones con profundidad superior a 0.5m, deberán aislarse y/o canalizarse mediante maletines plásticos entrelazados.
- En caso de congestión vehicular y/o por solicitud expresa de la Policía de Tránsito, deberá levantar el cierre y habilitar la zona intervenida en condiciones óptimas de tránsito y seguridad vial.
- La señalización a implementar debe cumplir con las especificaciones técnicas establecidas en el Manual de Señalización Vial vigente.
- La longitud de transición a implementar para cierres de carril deberá cumplir las especificaciones técnicas estipuladas las especificaciones técnicas e stipuladas en el Manual de Señalización Vial vigente.

**ARQ. JUAN CAMILO RODRÍGUEZ CÁRDENAS**  
 Director de Ingeniería de Tránsito  
**SECRETARÍA DISTRITAL DE MOVILIDAD**

**ING. MARTHA CECILIA BAYONA GÓMEZ**  
 Subdirectora Técnica de Planes de Manejo de Tránsito  
**SECRETARÍA DISTRITAL DE MOVILIDAD**  
 Los PMT señalados con \* no fueron revisados y autorizados por la Subdirectora

**IDU: Toda intervención deberá contar con licencia de excavación vigente y cumplir con las observaciones particulares.**

**COOS No. 46  
NOVIEMBRE 16 DE 2023**

**SECCIÓN 2. OBRAS DE MEDIO Y BAJO IMPACTO - SUBDIRECCIÓN DE PLANES DE MANEJO DE TRÁNSITO**

No.	CÓDIGO DE IDENTIFICACIÓN VIAL (CIV)		DIRECCIÓN DE LA OBRA		CONTRATISTA BENEFICIARIO DE LA LIC. DE EXC.	REDES AFECTAR	FECHA		HORARIO DE TRABAJO	HORARIO DE CIERRE	LIC. EXC.	OBSERVACIONES SDM	OBSERVACIONES IDU/IDPC	AUTORIZADO	LOCALIDAD	ING RESPONSABLE	No RADICADO SDM
	INICIO	FIN	INICIO	FIN			INICIO	FIN									
7337	7006515	N/A	CL 63 SUR 10m AL ORIENTE DE LA KR 78F	CL 63 SUR 14m AL ORIENTE DE LA KR 78F	U.T. CONEXIONES ERRADAS ZONA 5	EAAB	17-nov-23	29-feb-24	07:00-17:00	24 HORAS	IDU-122-2022, RES-2710	<p>NOTA: 1. PREVIO A LA INTERVENCION SE DEBE SOCIALIZAR LAS ACTIVIDADES, EL PMT Y DEMAS RESTRICCIONES CON LA COMUNIDAD DIRECTAMENTE AFECTADA Y ES RESPONSABILIDAD DE LA INTERVENTORIA Y LA ENTIDAD CONTRATANTE VERIFICAR EL CUMPLIMIENTO DE ESTA. 2. EN CASO DE ENCONTRAR OBRAS EN EL TRAMO SOLICITADO SE DEBE REALIZAR COORDINACION DE ACTIVIDADES Y DE SEÑALIZACION CON EL RESPECTIVO CONTRATISTA ANTES DE INICIAR LA INTERVENCION, A FIN DE GARANTIZAR CONDICIONES SEGURAS. 3. ESTA INTERVENCION NO PODRA REALIZARSE DE MANERA SIMULTANEA CON EL FRENTE CL 63 SUR ENTRE KR 78B Y KR 78 AUTORIZADO EN EL PRESENTE COOS 46-23. 4. ESTE FRENTE DE OBRA NO CONTO CON AUTORIZACION ENTRE EL 15-SEP-23 Y 9-NOV-23. INCUMPLIENDO LO SEÑALADO EN EL ART. 101 DE LA LEY 769-02 (CODIGO NACIONAL DE TRANSITO TERRESTRE).</p> <p>LA SDM AUTORIZA PMT PARA CIERRE TOTAL DE ANDEN Y CIERRE PARCIAL DE CALZADA PARA CANALIZACION A CIELO ABIERTO CON EL OBJETIVO DE REALIZAR INTERVENCION PUNTUAL DE INSTALACION DE TUBERIA DESDE LA CAJA DE AGUAS RESIDUALES DEL PREDIO CL 63 SUR HACIA LA RED SANITARIA CLT90105. TENIENDO EN CUENTA QUE SE REALIZA LA CONEXION A 45, MEDIANTE TUBERIA NOVAFORT DE 6, EN DOS (2) ETAPAS ASI: ETAPA 2: CIERRE POR CARRILES NO SIMULTANEOS PARA CANALIZACION A CIELO ABIERTO EN CALZADA Y PARA ACTIVIDADES DE CARGUE Y DESCARGUE DE MATERIALES (PLANOS 2 Y 3 DE 4) ETAPA 3: CIERRE TOTAL DE ANDEN NORTE CON TRASLADO DE SENDERO PEATONAL A CALZADA Y CIERRE DE CARRIL NORTE PARA ACTIVIDADES DE CARGUE Y DESCARGUE DE MATERIALES (PLANO 4 DE 4), NO SE AUTORIZA EL CIERRE TOTAL DE CALZADA EN NINGUNA ETAPA DE EJECUCION DE LA OBRA. LA MAQUINARIA Y EL EQUIPO UTILIZADO DEBE PERMANECER DENTRO DE LA ZONA DE OBRA. REALIZAR CERRAMIENTO CON DELINEADORES TUBULARES Y TRIPLE CINTA. IMPLEMENTAR LA SEÑALIZACION PROPUESTA Y APROBADA Y MANTENERLA EN BUEN ESTADO. EL CERRAMIENTO Y LA SEÑALIZACION DEBEN PERMANECER TODO EL TIEMPO QUE DURE LA INTERVENCION. GARANTIZAR EL ADECUADO MANEJO DE LOS PEATONES Y VEHICULOS CON EL APOYO DE LOS AUXILIARES DE TRANSITO. REALIZAR EL CIERRE DE 1,50m DE LA CALZADA PARA IMPLEMENTACION DEL SENDERO PEATONAL CON MALETINES PLASTICOS Y DELINEADORES TUBULARES. GARANTIZAR EN TODO MOMENTO UN ESPACIO LIBRE DE CIRCULACION VEHICULAR DE MINIMO 3,5m . LA RECUPERACION DEL ESPACIO PUBLICO DEBE REALIZARSE DE ACUERDO CON LAS ESPECIFICACIONES ESTABLECIDAS EN LA LICENCIA DE EXCAVACION.</p>	SIN OBJECCIÓN POR PARTE DEL IDU	SI	BOSA	JULIO E. LANDINEZ R.	202361204889582
7338	11004937	N/A	KR 95B CL 146A	KR 95B 40m AL SUR	VANTI S.A. E.S.P. (SILAR S.A.)	GAS NATURAL	-	-	-	-	IDU-175-2020, RES-3427	<p style="text-align: center;"><b>INTERVENCIÓN OBJETADA POR IDU</b></p>	DIRECCIÓN NO REPORTADA O NO REVISADA EN reportes_dtai@idu.gov.co	NO	SUBA	LEIDY F. HIGUERA M.	202361205045682
7339	1001135	N/A	KR 17B CL 181	KR 17B CL 181A	VECTOR CONSTRUCCIONES S.A.S.	EAAB	17-nov-23	15-feb-24	DESDE LAS 14:00 HORAS DEL SABADO HASTA LAS 05:00 HORAS DEL LUNES (O MARTES CUANDO EL LUNES ES FESTIVO)	DESDE LAS 14:00 HORAS DEL SABADO HASTA LAS 05:00 HORAS DEL LUNES (O MARTES CUANDO EL LUNES ES FESTIVO)	IDU-085-2023	<p>NOTAS: 1. PREVIO A LA INTERVENCION SE DEBE SOCIALIZAR LAS ACTIVIDADES, EL PMT Y DEMAS RESTRICCIONES CON LA COMUNIDAD DIRECTAMENTE AFECTADA, CONFORME A LOS ANEXOS DEL PMT. 2. NO SE AUTORIZAN CIERRES SIMULTANEOS EN LA CALZADA Y EL ANDEN, SE DEBEN EJECUTAR CONFORME A LAS ETAPAS REPORTADAS. 3. GARANTIZAR EN TODO MOMENTO LA OPERACION DEL PARADERO SITP (427A01) EN EL COSTADO OCCIDENTAL DE LA KR 17B.</p> <p>LA SDM AUTORIZA PMT PARA CIERRE PARCIAL DE ANDEN Y CIERRE POR CARRILES NO SIMULTANEOS (CRUCE DE VIA) PARA CONSTRUCCION DE REDES DE ACUEDUCTO EN ETAPAS NO SIMULTANEAS: E-I (KR 17B POR CL 181): CIERRE DEL CARRIL ORIENTAL. E-II (KR 17B POR CL 181): CIERRE DEL CARRIL OCCIDENTAL Y CIERRE PARCIAL DEL ANDEN OCCIDENTAL. E-III (KR 17B POR CL 181A): CIERRE DEL CARRIL OCCIDENTAL. E-IV (KR 17B POR CL 181A): CIERRE DEL CARRIL ORIENTAL. E-V (KR 17B POR CL 181): CIERRE POR CARRILES NO SIMULTANEOS PARA RECONSTRUCCION DEL PAVIMENTO Y CIERRE PARCIAL DEL ANDEN PARA COLOCACION DE LOSETAS. E-VI (KR 17B POR CL 181A): CIERRE CARRILES NO SIMULTANEOS PARA RECONSTRUCCION DEL PAVIMENTO. IMPLEMENTAR LA SEÑALIZACION PROPUESTA, APROBADA Y MANTENERLA EN BUEN ESTADO. LAS ACTIVIDADES DE CARGUE Y DESCARGUE DEBEN REALIZARSE DENTRO DEL CERRAMIENTO O EN EL PREDIO. GARANTIZAR EN TODO MOMENTO CALZADA DE LIBRE CIRCULACION VEHICULAR DE MINIMO 3,5m. LA MAQUINARIA Y EL EQUIPO UTILIZADO DEBEN PERMANECER DENTRO DE LA ZONA DE OBRA. LA RECUPERACION DEL ESPACIO PUBLICO DEBE REALIZARSE DE ACUERDO CON LAS ESPECIFICACIONES ESTABLECIDAS EN LA LICENCIA DE OCUPACION DE ESPACIO PUBLICO. REALIZAR CERRAMIENTO CON DELINEADORES TUBULARES Y TRIPLE CINTA. EL CERRAMIENTO Y LA SEÑALIZACION DEBEN PERMANECER TODO EL TIEMPO QUE DURE LA INTERVENCION. GARANTIZAR EL ADECUADO MANEJO DE PEATONES Y VEHICULOS CON PRESENCIA DEL PERSONAL ABANDERADO PROPUESTO. (ANTERIOR ID: 5679-23)</p>	SIN OBJECCIÓN POR PARTE DEL IDU	SI	USAQUEN	SEBASTIAN CELEITA B.	202361205044142

**NORMATIVIDAD**

El Plan de Manejo de Tránsito debe cumplir con lo establecido en el Manual de señalización vial vigente.

La Secretaría Distrital de Movilidad le recuerda que la calidad de contratista no lo exime, en ningún caso, del cumplimiento de la normatividad que rige a todos los habitantes del Distrito Capital, principalmente la reglamentación que rige la utilización del espacio público, la circulación de vehículos dentro del perímetro urbano, el manejo de tránsito y seguridad para peatones por la ejecución de obras civiles.

**A. ESPACIO PÚBLICO**

Según ley 769 de 2002 - Código Nacional de Tránsito Terrestre: Artículos 65-69-75-76-101-102-103-104-109-112-114-115-119-127-131.

**B. RESTRICCIÓN PARA CIRCULACIÓN DE VEHÍCULOS**

Decreto 034 del 05 de Febrero de 2009 "por el cual se establecen condiciones para el tránsito de vehículos de carga en el área urbana del Distrito Capital"  
Decreto 040 del 27 de Diciembre de 2019 "Por medio del cual se establecen las condiciones y restricciones para el tránsito de los vehículos de transporte de carga en el Distrito Capital, y se dictan otras disposiciones."


**NOTA**

- En el lugar de desarrollo de las actividades deberá permanecer copia del plano del PMT aprobado y de la autorización emitida por la SDM para la verificación por parte de las autoridades competentes del cumplimiento a la implementación del PMT.
- No se autoriza acopio de escombros o materiales por fuera de la zona de obra.
- El contratista y la interventoría son responsables solidariamente de la correcta implementación del PMT.
- En horario nocturno y/o cuando las condiciones atmosféricas lo ameriten se debe garantizar la instalación de señalización luminosa conforme las especificaciones técnicas estipuladas en el Manual de Señalización Vial vigente.
- Excavaciones con profundidad superior a 0.5m, deberán aislarse y/o canalizarse mediante maletines plásticos entrelazados.
- En caso de congestión vehicular y/o por solicitud expresa de la Policía de Tránsito, deberá levantar el cierre y habilitar la zona intervenida en condiciones óptimas de tránsito y seguridad vial.
- La señalización a implementar debe cumplir con las especificaciones técnicas establecidas en el Manual de Señalización Vial vigente.
- La longitud de transición a implementar para cierres de carril deberá cumplir las especificaciones técnicas estipuladas las especificaciones técnicas e stipuladas en el Manual de Señalización Vial vigente.

**ARQ. JUAN CAMILO RODRÍGUEZ CÁRDENAS**  
Director de Ingeniería de Tránsito  
**SECRETARÍA DISTRITAL DE MOVILIDAD**

**ING. MARTHA CECILIA BAYONA GÓMEZ**  
Subdirectora Técnica de Planes de Manejo de Tránsito  
**SECRETARÍA DISTRITAL DE MOVILIDAD**  
Los PMT señalados con \* no fueron revisados y autorizados por la Subdirectora

**IDU: Toda intervención deberá contar con licencia de excavación vigente y cumplir con las observaciones particulares.**

 <p>ALCALDÍA MAYOR DE BOGOTÁ D.C. MOVILIDAD Secretaría de Movilidad</p>	SISTEMA INTEGRADO DE GESTIÓN DISTRITAL BAJO EL ESTÁNDAR MIPG	
	PROCESO GESTIÓN DE TRÁNSITO Y CONTROL DE TRÁNSITO Y TRANSPORTE	
	Reporte Consolidado de Obras de Infraestructura de Servicios Públicos (COOS)	
	CÓDIGO: PM02-PR01-F03	VERSIÓN: 2.0

**COOS No. 46  
NOVIEMBRE 16 DE 2023**

**SECCIÓN 2. OBRAS DE MEDIO Y BAJO IMPACTO - SUBDIRECCIÓN DE PLANES DE MANEJO DE TRÁNSITO**

No.	CÓDIGO DE IDENTIFICACIÓN VIAL (CIV)		DIRECCIÓN DE LA OBRA		CONTRATISTA BENEFICIARIO DE LA LIC. DE EXC.	REDES AFECTAR	FECHA		HORARIO DE TRABAJO	HORARIO DE CIERRE	LIC. EXC.	OBSERVACIONES SDM	OBSERVACIONES IDU/IDPC	AUTORIZADO	LOCALIDAD	ING RESPONSABLE	No RADICADO SDM
	INICIO	FIN	INICIO	FIN			INICIO	FIN									
7340	11009113	11009146	CL 134A KR 53	N/A	YAMIL SABBAGH CONSTRUCCIONES S.A.S.	EAAB	17-nov-23	18-ene-24	06:00-18:00	24 HORAS	IDU-017-2023	<p>NOTAS: 1. PARA TRABAJOS NOCTURNOS SE DEBE CONTAR CON LA AUTORIZACION POR PARTE DE LA ALCALDIA LOCAL DE ACUERDO A LO ESTIPULADO EN EL DECRETO 1076 DE 2015 ART. 2.2.5.1.5.15 O AQUELLAS NORMAS QUE LA ADICIONEN, MODIFIQUEN O SUSTITUYAN. 2. PREVIO A LA INTERVENCION SE DEBE SOCIALIZAR LAS ACTIVIDADES, EL PMT Y DEMAS RESTRICCIONES CON LA COMUNIDAD DIRECTAMENTE AFECTADA. 3. SE DEBE COORDINAR LA SEÑALIZACION Y CIERRE CON LOS DEMAS CONTRATISTAS QUE PUEDAN ENCONTRARSE REALIZANDO ACTIVIDADES DE OBRA EN EL AREA DE INFLUENCIA DIRECTA DE ESTE CIERRE. 4. GARANTIZAR EN TODO MOMENTO EN CONDICIONES DE SEGURIDAD EL ACCESO A LOS PREDIOS AFECTADOS POR LA INTERVENCION.</p> <p>LA SDM AUTORIZA PMT PARA CIERRE TOTAL DE INTERSECCION PARA LA EJECUCION DE OBRAS Y ACTIVIDADES PARA EL AJUSTE DE DISEÑOS DE LAS REDES LOCALES DE ACUEDUCTO, ALCANTARILLADO PLUVIAL Y SANITARIO. IMPLEMENTAR LA SEÑALIZACION PROPUESTA Y APROBADA Y MANTENERLA EN BUEN ESTADO. NO SE AUTORIZA EL CIERRE DE PASOS PEATONALES. EL CARGUE Y DESCARGUE SE DEBE REALIZAR DENTRO DEL CIERRE PROPUESTO. GARANTIZAR PERMANENCIA DE LOS AUXILIARES DE TRANSITO PARA APOYO EN LA REGULACION DEL TRANSITO VEHICULAR Y PEATONAL Y EN LOS ACCESOS A LOS CONJUNTOS RESIDENCIALES. NO SE AUTORIZA AFECTACION EN ANDENES. EN AFECTACION A GARAJES COORDINAR CON LA COMUNIDAD EL INGRESO Y SALIDA DE VEHICULOS. MANTENER EN OPTIMAS CONDICIONES DE OPERACION LOS DESVIOS IMPLEMENTADOS. SE DEBE EJECUTAR LA OBRA SEGUN LAS ETAPAS PROPUESTAS.NO SE APRUEBA ESTACIONAMIENTO DE VEHICULOS PROPIOS DE LA OBRA SOBRE VIAS ALEDAÑAS. LA RECUPERACION DEL ESPACIO PUBLICO DEBE REALIZARSE DE ACUERDO CON LAS ESPECIFICACIONES ESTABLECIDAS EN LA LICENCIA DE EXCAVACION.</p>	SIN OBJECCIÓN POR PARTE DEL IDU	SI	SUBA	HAROL J. LOZANO T.	202361204837622
7341	11009186	11009201	CL 134A KR 51	N/A	YAMIL SABBAGH CONSTRUCCIONES S.A.S.	EAAB	17-nov-23	18-ene-24	06:00-18:00	24 HORAS	IDU-017-2023	<p>NOTAS: 1. PARA TRABAJOS NOCTURNOS SE DEBE CONTAR CON LA AUTORIZACION POR PARTE DE LA ALCALDIA LOCAL DE ACUERDO A LO ESTIPULADO EN EL DECRETO 1076 DE 2015 ART. 2.2.5.1.5.15 O AQUELLAS NORMAS QUE LA ADICIONEN, MODIFIQUEN O SUSTITUYAN. 2. PREVIO A LA INTERVENCION SE DEBE SOCIALIZAR LAS ACTIVIDADES, EL PMT Y DEMAS RESTRICCIONES CON LA COMUNIDAD DIRECTAMENTE AFECTADA. 3. SE DEBE COORDINAR LA SEÑALIZACION Y CIERRE CON LOS DEMAS CONTRATISTAS QUE PUEDAN ENCONTRARSE REALIZANDO ACTIVIDADES DE OBRA EN EL AREA DE INFLUENCIA DIRECTA DE ESTE CIERRE. 4. GARANTIZAR EN TODO MOMENTO EN CONDICIONES DE SEGURIDAD EL ACCESO A LOS PREDIOS AFECTADOS POR LA INTERVENCION.</p> <p>LA SDM AUTORIZA PMT PARA CIERRE TOTAL DE INTERSECCION PARA LA EJECUCION DE OBRAS Y ACTIVIDADES PARA EL AJUSTE DE DISEÑOS DE LAS REDES LOCALES DE ACUEDUCTO, ALCANTARILLADO PLUVIAL Y SANITARIO. IMPLEMENTAR LA SEÑALIZACION PROPUESTA Y APROBADA Y MANTENERLA EN BUEN ESTADO. NO SE AUTORIZA EL CIERRE DE PASOS PEATONALES. EL CARGUE Y DESCARGUE SE DEBE REALIZAR DENTRO DEL CIERRE PROPUESTO. GARANTIZAR PERMANENCIA DE LOS AUXILIARES DE TRANSITO PARA APOYO EN LA REGULACION DEL TRANSITO VEHICULAR Y PEATONAL Y EN LOS ACCESOS A LOS CONJUNTOS RESIDENCIALES. NO SE AUTORIZA AFECTACION EN ANDENES. EN AFECTACION A GARAJES COORDINAR CON LA COMUNIDAD EL INGRESO Y SALIDA DE VEHICULOS. MANTENER EN OPTIMAS CONDICIONES DE OPERACION LOS DESVIOS IMPLEMENTADOS. SE DEBE EJECUTAR LA OBRA SEGUN LAS ETAPAS PROPUESTAS.NO SE APRUEBA ESTACIONAMIENTO DE VEHICULOS PROPIOS DE LA OBRA SOBRE VIAS ALEDAÑAS. LA RECUPERACION DEL ESPACIO PUBLICO DEBE REALIZARSE DE ACUERDO CON LAS ESPECIFICACIONES ESTABLECIDAS EN LA LICENCIA DE EXCAVACION.</p>	SIN OBJECCIÓN POR PARTE DEL IDU	SI	SUBA	HAROL J. LOZANO T.	202361204837622

**NORMATIVIDAD**

El Plan de Manejo de Tránsito debe cumplir con lo establecido en el Manual de señalización vial vigente.

La Secretaría Distrital de Movilidad le recuerda que la calidad de contratista no lo exime, en ningún caso, del cumplimiento de la normatividad que rige a todos los habitantes del Distrito Capital, principalmente la reglamentación que rige la utilización del espacio público, la circulación de vehículos dentro del perímetro urbano, el manejo de tránsito y seguridad para peatones por la ejecución de obras civiles.

**A. ESPACIO PÚBLICO**

Según ley 769 de 2002 - Código Nacional de Tránsito Terrestre: Artículos 65-69-75-76-101-102-103-104-109-112-114-115-119-127-131.

**B. RESTRICCIÓN PARA CIRCULACIÓN DE VEHÍCULOS**

Decreto 034 del 05 de Febrero de 2009 "por el cual se establecen condiciones para el tránsito de vehículos de carga en el área urbana del Distrito Capital"  
Decreto 040 del 27 de Diciembre de 2019 "Por medio del cual se establecen las condiciones y restricciones para el tránsito de los vehículos de transporte de carga en el Distrito Capital, y se dictan otras disposiciones."


**NOTA**

- En el lugar de desarrollo de las actividades deberá permanecer copia del plano del PMT aprobado y de la autorización emitida por la SDM para la verificación por parte de las autoridades competentes del cumplimiento a la implementación del PMT.
- No se autoriza acopio de escombros o materiales por fuera de la zona de obra.
- El contratista y la interventoría son responsables solidariamente de la correcta implementación del PMT.
- En horario nocturno y/o cuando las condiciones atmosféricas lo ameriten se debe garantizar la instalación de señalización luminosa conforme las especificaciones técnicas estipuladas en el Manual de Señalización Vial vigente.
- Excavaciones con profundidad superior a 0.5m, deberán aislarse y/o canalizarse mediante maletines plásticos entrelazados.
- En caso de congestión vehicular y/o por solicitud expresa de la Policía de Tránsito, deberá levantar el cierre y habilitar la zona intervenida en condiciones óptimas de tránsito y seguridad vial.
- La señalización a implementar debe cumplir con las especificaciones técnicas establecidas en el Manual de Señalización Vial vigente.
- La longitud de transición a implementar para cierres de carril deberá cumplir las especificaciones técnicas estipuladas las especificaciones técnicas e stipuladas en el Manual de Señalización Vial vigente.

**ARQ. JUAN CAMILO RODRÍGUEZ CÁRDENAS**  
Director de Ingeniería de Tránsito  
**SECRETARÍA DISTRITAL DE MOVILIDAD**

**ING. MARTHA CECILIA BAYONA GÓMEZ**  
Subdirectora Técnica de Planes de Manejo de Tránsito  
**SECRETARÍA DISTRITAL DE MOVILIDAD**  
Los PMT señalados con \* no fueron revisados y autorizados por la Subdirectora

**IDU: Toda intervención deberá contar con licencia de excavación vigente y cumplir con las observaciones particulares.**

 <p>ALCALDÍA MAYOR DE BOGOTÁ D.C. MOVILIDAD Secretaría de Movilidad</p>	SISTEMA INTEGRADO DE GESTIÓN DISTRITAL BAJO EL ESTÁNDAR MIPG	
	PROCESO GESTIÓN DE TRÁNSITO Y CONTROL DE TRÁNSITO Y TRANSPORTE	
	Reporte Consolidado de Obras de Infraestructura de Servicios Públicos (COOS)	
	CÓDIGO: PM02-PR01-F03	VERSIÓN: 2.0

**COOS No. 46  
NOVIEMBRE 16 DE 2023**

**SECCIÓN 2. OBRAS DE MEDIO Y BAJO IMPACTO - SUBDIRECCIÓN DE PLANES DE MANEJO DE TRÁNSITO**

No.	CÓDIGO DE IDENTIFICACIÓN VIAL (CIV)		DIRECCIÓN DE LA OBRA		CONTRATISTA BENEFICIARIO DE LA LIC. DE EXC.	REDES AFECTAR	FECHA		HORARIO DE TRABAJO	HORARIO DE CIERRE	LIC. EXC.	OBSERVACIONES SDM	OBSERVACIONES IDU/IDPC	AUTORIZADO	LOCALIDAD	ING RESPONSABLE	No RADICADO SDM
	INICIO	FIN	INICIO	FIN			INICIO	FIN									
7342	11009274	N/A	CL 134A AUTO NORTE (AK 45)	CL 134A KR 45A	YAMIL SABBAGH CONSTRUCCIONES S.A.S.	EAAB	17-nov-23	17-dic-23	06:00-18:00	24 HORAS	IDU-017-2023	<p>NOTAS: 1. PARA TRABAJOS NOCTURNOS SE DEBE CONTAR CON LA AUTORIZACION POR PARTE DE LA ALCALDIA LOCAL DE ACUERDO A LO ESTIPULADO EN EL DECRETO 1076 DE 2015 ART. 2.2.5.1.5.15 O AQUELLAS NORMAS QUE LA ADICIONEN, MODIFIQUEN O SUSTITUYAN. 2. PREVIO A LA INTERVENCION SE DEBE SOCIALIZAR LAS ACTIVIDADES, EL PMT Y DEMAS RESTRICCIONES CON LA COMUNIDAD DIRECTAMENTE AFECTADA. 3. SE DEBE COORDINAR LA SEÑALIZACION Y CIERRE CON LOS DEMAS CONTRATISTAS QUE PUEDAN ENCONTRARSE REALIZANDO ACTIVIDADES DE OBRA EN EL AREA DE INFLUENCIA DIRECTA DE ESTE CIERRE. 4. GARANTIZAR EN TODO MOMENTO EN CONDICIONES DE SEGURIDAD EL ACCESO A LOS PREDIOS AFECTADOS POR LA INTERVENCION.</p> <p>LA SDM AUTORIZA PMT CIERRE PARCIAL DEL ANDEN NORTE CON CIERRE PARCIAL DEL CARRIL ADYACENTE PARA LA EJECUCION DE OBRAS Y ACTIVIDADES PARA EL AJUSTE DE DISEÑOS DE LAS REDES LOCALES DE ACUEDUCTO, ALCANTARILLADO PLUVIAL Y SANITARIO. LAS ACTIVIDADES DE CARGUE Y DESCARGUE SE REALIZARAN EN LA BAHIA NORTE DE LA CL 134A ENTRE 18m Y 22m AL OCCIDENTE DE LA AK 45, SOLO SE AUTORIZA EL ESTACIONAMIENTO DE UN (1) VEHICULO. GARANTIZAR UN (1) CARRIL DE ANCHO MINIMO DE 3.50m. IMPLEMENTAR LA SEÑALIZACION PROPUESTA Y APROBADA Y MANTENERLA EN BUEN ESTADO. LA MAQUINARIA Y EL EQUIPO UTILIZADO DEBE PERMANECER DENTRO DE LA ZONA DE OBRA. GARANTIZAR EN TODO MOMENTO EL ADECUADO MANEJO DE LOS PEATONES, BICIUSUARIOS Y VEHICULOS CON EL APOYO DE LOS AUXILIARES DE TRANSITO PROPUUESTOS. LA RECUPERACION DEL ESPACIO PUBLICO DEBE REALIZARSE DE ACUERDO CON LAS ESPECIFICACIONES ESTABLECIDAS EN LA LICENCIA DE EXCAVACION. DEBE GARANTIZAR ACCESO Y SALIDA PEATONAL Y VEHICULAR SEGURO A LOS RESIDENTES Y USUARIOS DEL SECTOR. NO SE AUTORIZA POR NINGUN MOTIVO EL PARQUEO DE MAQUINARIA O ACTIVIDAD DE CARGUE Y DESCARGUE DE MATERIALES FUERA DEL CERRAMIENTO DE OBRA. NO SE AUTORIZA GENERACION DE FILAS DE VOLOQUETAS EN ESPERA DE INGRESAR A LA OBRA. LA SEÑALIZACION DE OBRA, BARRICADAS Y CIERRES DEBEN PERMANECER TODO EL TIEMPO QUE DURE LA INTERVENCION.</p>	<b>SIN OBJECCIÓN POR PARTE DEL IDU</b>	<b>SI</b>	SUBA	HAROL J. LOZANO T.	202361204838432

**NORMATIVIDAD**

El Plan de Manejo de Tránsito debe cumplir con lo establecido en el Manual de señalización vial vigente.

La Secretaría Distrital de Movilidad le recuerda que la calidad de contratista no lo exime, en ningún caso, del cumplimiento de la normatividad que rige a todos los habitantes del Distrito Capital, principalmente la reglamentación que rige la utilización del espacio público, la circulación de vehículos dentro del perímetro urbano, el manejo de tránsito y seguridad para peatones por la ejecución de obras civiles.

**A. ESPACIO PÚBLICO**

Según ley 769 de 2002 - Código Nacional de Tránsito Terrestre: Artículos 65-69-75-76-101-102-103-104-109-112-114-115-119-127-131.

**B. RESTRICCIÓN PARA CIRCULACIÓN DE VEHÍCULOS**

Decreto 034 del 05 de Febrero de 2009 "por el cual se establecen condiciones para el tránsito de vehículos de carga en el área urbana del Distrito Capital"  
Decreto 040 del 27 de Diciembre de 2019 "Por medio del cual se establecen las condiciones y restricciones para el tránsito de los vehículos de transporte de carga en el Distrito Capital, y se dictan otras disposiciones."

**NOTA**

- En el lugar de desarrollo de las actividades deberá permanecer copia del plano del PMT aprobado y de la autorización emitida por la SDM para la verificación por parte de las autoridades competentes del cumplimiento a la implementación del PMT.
- No se autoriza acopio de escombros o materiales por fuera de la zona de obra.
- El contratista y la interventoría son responsables solidariamente de la correcta implementación del PMT.
- En horario nocturno y/o cuando las condiciones atmosféricas lo ameriten se debe garantizar la instalación de señalización luminosa conforme las especificaciones técnicas estipuladas en el Manual de Señalización Vial vigente.
- Excavaciones con profundidad superior a 0.5m, deberán aislarse y/o canalizarse mediante maletines plásticos entrelazados.
- En caso de congestión vehicular y/o por solicitud expresa de la Policía de Tránsito, deberá levantar el cierre y habilitar la zona intervenida en condiciones óptimas de tránsito y seguridad vial.
- La señalización a implementar debe cumplir con las especificaciones técnicas establecidas en el Manual de Señalización Vial vigente.
- La longitud de transición a implementar para cierres de carril deberá cumplir las especificaciones técnicas estipuladas las especificaciones técnicas e stipuladas en el Manual de Señalización Vial vigente.

**ARQ. JUAN CAMILO RODRÍGUEZ CÁRDENAS**

Director de Ingeniería de Tránsito  
**SECRETARÍA DISTRITAL DE MOVILIDAD**

**ING. MARTHA CECILIA BAYONA GÓMEZ**

Subdirectora Técnica de Planes de Manejo de Tránsito

**SECRETARÍA DISTRITAL DE MOVILIDAD**

Los PMT señalados con \* no fueron revisados y autorizados por la Subdirectora

**IDU: Toda intervención deberá contar con licencia de excavación vigente y cumplir con las observaciones particulares.**