



ALCALDIA MAYOR
DE BOGOTÁ D.C.
MOVILIDAD
Secretaría de Movilidad

SISTEMA INTEGRADO DE GESTIÓN DISTRITAL BAJO EL ESTÁNDAR MIPG
PROCESO GESTIÓN DE TRÁNSITO Y CONTROL DE TRÁNSITO Y TRANSPORTE
Reporte Consolidado de Obras de Infraestructura de Servicios Públicos (COOS)

CÓDIGO: PM02-PR01-F03

VERSIÓN: 2.0

COOS No. 11
MARZO 16 DE 2023

SECCIÓN 1. OBRAS DE ALTO IMPACTO - SUBDIRECCIÓN DE PLANES DE MANEJO DE TRÁNSITO

No.	CÓDIGO DE IDENTIFICACIÓN VIAL (CIV)		DIRECCIÓN DE LA OBRA		CONTRATISTA BENEFICIARIO DE LA LIC. DE EXC.	REDES AFECTAR	FECHA		HORARIO DE TRABAJO	HORARIO DE CIERRE	LIC. EXC.	OBSERVACIONES SDM	OBSERVACIONES IDU	AUTORIZADO	LOCALIDAD	ING RESPONSABLE	No RADICADO SDM
	INICIO	FIN	INICIO	FIN			INICIO	FIN									
1038	2001470	N/A	CL 60 38m AL ORIENTE DE LA KR 13	N/A	ATP FIBER COLOMBIA S.A.S.	TELECOMUNICACIONES	17-mar-23	13-abr-23	22:00-05:00	22:00-05:00	132-2021, RES-1153	NOTA: 1. EN CASO DE ENCONTRAR OBRAS EN EL TRAMO SOLICITADO DEBE REALIZAR COORDINACION DE ACTIVIDADES Y DE SEÑALIZACION CON EL RESPECTIVO CONTRATISTA ANTES DE INICIAR LA INTERVENCION. 2. PARA TRABAJOS NOCTURNOS SE DEBE CONTAR CON LA AUTORIZACION POR PARTE DE LA ALCALDIA LOCAL DE ACUERDO CON LO ESTIPULADO EN EL DECRETO 1076 SE 2015 ART 2.2.5.1.5.15 O AQUELLAS NORMAS QUE LA ADICIONEN, MODIFIQUEN O SUSTITUYAN. 3. NO SE AUTORIZA AFECTACION AL PARADERO SITP. LA SDM AUTORIZA PMT PARA CIERRE PARCIAL DE ANDEN NORTE Y SUR (PARTE EXTERNA) PARA ACTIVIDADES DE CANALIZACION POR EL METODO DE PERFORACION DIRIGIDA Y CIERRE DE CARRIL ADYACENTE PARA ACTIVIDADES DE PARQUEO TEMPORAL DE VEHICULOS DE OBRA PARA ACTIVIDADES DE CARGUE Y DESCARGUE, EN ETAPAS NO SIMULTANEAS. NO SE AUTORIZA EL CIERRE TOTAL DE CALZADA POR LO QUE DEBE GARANTIZAR EN CADA ETAPA UN CARRIL LIBRE DE 4.0m DE ANCHO. EL CARGUE Y DESCARGUE SE REALIZARA EN CARRIL ADYACENTE AL ANDEN EN HORARIO DE TRABAJO. LA MAQUINARIA Y EL EQUIPO UTILIZADO DEBE PERMANECER DENTRO DE LA ZONA DE OBRA. REALIZARSE CERRAMIENTO CON DELINEADORES TUBULARES Y TRIPLE CINTA. DEBE GARANTIZAR SENDERO PEATONAL DE MINIMO 1.5m COMODO Y SEGURO PARA SU USO. IMPLEMENTAR LA SEÑALIZACION PROPUESTA Y APROBADA Y MANTENERLA EN BUEN ESTADO. EL CERRAMIENTO Y LA SEÑALIZACION DEBEN PERMANECER TODO EL TIEMPO QUE DURE LA INTERVENCION. DEBE DEJAR EL AREA DE INTERVENCION EN CONDICIONES OPTIMAS PARA EL TRANSITO DE USUARIOS POR FUERA DEL HORARIO DE TRABAJO AUTORIZADO.	SIN OBJECIÓN POR PARTE DEL IDU	SI	CHAPINERO	ANGELA M. CIFUENTES R.	202361200497912 202361200851852
1039	50006093	N/A	CL 40 SUR KR 73	CL 40 SUR 4m AL ORIENTE	ATP FIBER COLOMBIA S.A.S.	TELECOMUNICACIONES	17-mar-23	15-jun-23	22:00-05:00	22:00-05:00	132-2021, RES-1153	NOTAS: 1). PREVIO A LA INTERVENCION SE DEBE SOCIALIZAR LAS ACTIVIDADES, EL PMT Y DEMAS RESTRICCIONES CON LA COMUNIDAD DIRECTAMENTE AFECTADA Y ES RESPONSABILIDAD DE LA ENTIDAD CONTRATANTE VERIFICAR EL CUMPLIMIENTO DE ESTA CONDICION. 2). UNA VEZ FINALIZADO EL HORARIO DE TRABAJO (05:00 HORAS) SE DEBERA HABILITAR EL ANDEN A NIVEL DE RASANTE PARA LA CIRCULACION PEATONAL EN CONDICIONES OPTIMAS DE SEGURIDAD. 3). PARA TRABAJOS NOCTURNOS SE DEBE CONTAR CON LA AUTORIZACION POR PARTE DE LA ALCALDIA LOCAL DE ACUERDO A LO ESTIPULADO EN EL DECRETO 948 DE 1995, ARTICULO 56. 4). EN CASO DE ENCONTRAR OBRAS EN EL TRAMO SOLICITADO DEBE REALIZAR COORDINACION DE ACTIVIDADES Y DE SEÑALIZACION CON EL RESPECTIVO CONTRATISTA ANTES DE INICIAR LA INTERVENCION. 5). SI LLEGASE A PRESENTAR ALGUN TIPO DE AFECTACION EN EL TRANSURSO DE LA OBRA LOS DAÑOS QUE SE GENEREN A LA INFRAESTRUCTURA DE SEMAFORIZACION POR LA CONSTRUCCION DEL PROYECTO DEBEN SER SOLUCIONADOS EN SU TOTALIDAD POR EL CONTRATISTA JUNTO CON TODOS LOS COSTOS GENERADOS. SE DEBE INFORMAR A LA SDM DE LAS AFECTACIONES REALIZADAS A LAS REDES. EL CONTRATISTA DEBE GARANTIZAR QUE EL PUNTO DONDE REALIZARA LAS OBRAS, DEBE SER RELLENADA CON EL MATERIAL Y SER COMPACTADA O IMPLEMENTAR PLAFON (ES) METALICOS PARA EL LIBRE FLUJO DE LOS VEHICULOS PARA QUE NOS SE PRESENTEN AFECTACION EN LAS INTERSECCIONES SEMAFORIZADAS O VIAS EN GENERAL; PARA LAS OBRAS EN ANDEN PARA QUE EL PASO DE PEATONES NO SE VEA AFECTADO DE NINGUNA MANERA. 6). NO SE AUTORIZA AFECTACION SOBRE BICICARRIL. LA SDM AUTORIZA PMT PARA CIERRE PARCIAL DE ANDEN NORORIENTAL DE LA INTERSECCION, PARA CONSTRUCCION DE CAMARA 2F1 OT-00283811. LAS ACTIVIDADES DE CARGUE Y DESCARGUE SE DEBEN REALIZAR DENTRO DEL HORARIO PROPUESTO 22:00 A 05:00 SOBRE EL CARRIL NORTE DE LA CALZADA NORTE DE LA CL 40 SUR 30m AL ORIENTE DE LA KR 73, GARANTIZANDO UN ANCHO MINIMO DE CALZADA DE 4,0m PARA LA CIRCULACION VEHICULAR SIN AFECTACION DEL PARADERO EXISTENTE. SE DEBE REALIZAR EL CERRAMIENTO CON DELINEADORES TUBULARES Y TRIPLE CINTA DE SEÑALIZACION. SEÑALIZACION DE OBRA, BARRICADAS, CIERRES Y LOS AUXILIARES DE TRANSITO DEBEN PERMANECER TODO EL TIEMPO QUE DURE LA INTERVENCION. GARANTIZAR SENDERO PEATONAL DE MINIMO 1,50m DE ANCHO LIBRE, SEGURO Y COMODO PARA SU USO SOBRE EL MISMO ANDEN EN OBRA. NO SE AUTORIZA EL CIERRE TOTAL DE ANDEN NI EL TRASLADO DE PEATONES A LA CALZADA. SE DEBE GARANTIZAR EL ACCESO A LOS PREDIOS ADYACENTES A LOS CIERRES DE OBRA. UNA VEZ TERMINADA LA JORNADA DE CIERRE AUTORIZADA, SE DEBE HABILITAR EL ANDEN (A PARTIR DE LAS 05:00 HORAS).	SIN OBJECIÓN POR PARTE DEL IDU	SI	KENNEDY	ANGIE M. CUAICAL T.	202361200986522
1040	8005311	N/A	CL 26 SUR 108m AL OCCIDENTE DE LA KR 78F	N/A	ATP FIBER COLOMBIA S.A.S.	TELECOMUNICACIONES	17-mar-23	15-jun-23	22:00-05:00	22:00-05:00	132-2021, RES-1153	NOTAS: 1). PREVIO A LA INTERVENCION SE DEBE SOCIALIZAR LAS ACTIVIDADES, EL PMT Y DEMAS RESTRICCIONES CON LA COMUNIDAD DIRECTAMENTE Y SITIOS ESPECIALES AFECTADOS Y ES RESPONSABILIDAD DE LA ENTIDAD CONTRATANTE VERIFICAR EL CUMPLIMIENTO DE ESTA CONDICION. 2). UNA VEZ FINALIZADO EL HORARIO DE TRABAJO (05:00 HORAS) SE DEBERA HABILITAR EL ANDEN A NIVEL DE RASANTE PARA LA CIRCULACION PEATONAL EN CONDICIONES OPTIMAS DE SEGURIDAD. 3). PARA TRABAJOS NOCTURNOS SE DEBE CONTAR CON LA AUTORIZACION POR PARTE DE LA ALCALDIA LOCAL DE ACUERDO A LO ESTIPULADO EN EL DECRETO 948 DE 1995, ARTICULO 56. 4). EN CASO DE ENCONTRAR OBRAS EN EL TRAMO SOLICITADO DEBE REALIZAR COORDINACION DE ACTIVIDADES Y DE SEÑALIZACION CON EL RESPECTIVO CONTRATISTA ANTES DE INICIAR LA INTERVENCION. 5). NO SE AUTORIZA AFECTACION SOBRE BICICARRIL. LA SDM AUTORIZA PMT PARA CIERRE PARCIAL DE ANDEN COSTADO NORTE (CONTRA PARAMENTO) PARA CONSTRUCCION DE CAMARA 2F1 OT-00283811. LAS ACTIVIDADES DE CARGUE Y DESCARGUE SE DEBEN REALIZAR DENTRO DEL HORARIO PROPUESTO 22:00 A 05:00 SOBRE EL CARRIL NORTE DE LA CALZADA NORTE DE LA CL 26 SUR 108m AL OCCIDENTE DE LA KR 78F, GARANTIZANDO UN ANCHO MINIMO DE CALZADA DE 3,5m PARA LA CIRCULACION VEHICULAR. SE DEBE REALIZAR EL CERRAMIENTO CON DELINEADORES TUBULARES Y TRIPLE CINTA DE SEÑALIZACION. SEÑALIZACION DE OBRA, BARRICADAS, CIERRES Y LOS AUXILIARES DE TRANSITO DEBEN PERMANECER TODO EL TIEMPO QUE DURE LA INTERVENCION. GARANTIZAR SENDERO PEATONAL DE MINIMO 1,50m DE ANCHO LIBRE, SEGURO Y COMODO PARA SU USO SOBRE EL MISMO ANDEN EN OBRA. NO SE AUTORIZA EL CIERRE TOTAL DE ANDEN NI EL TRASLADO DE PEATONES A LA CALZADA. SE DEBE GARANTIZAR EL ACCESO A LOS PREDIOS ADYACENTES A LOS CIERRES DE OBRA. LA RECUPERACION DEL ESPACIO PUBLICO DEBE REALIZARSE DE ACUERDO CON LAS ESPECIFICACIONES ESTABLECIDAS EN LA LICENCIA DE EXCAVACION, UNA VEZ TERMINADA LA JORNADA DE CIERRE AUTORIZADA, SE DEBE HABILITAR EL ANDEN (A PARTIR DE LAS 05:00 HORAS).	CON PÓLIZA DE ESTABILIDAD VIGENTE El espacio público debe ser recuperado en iguales o mejores condiciones	SI	KENNEDY	ANGIE M. CUAICAL T.	202361200986522

NORMATIVIDAD

El Plan de Manejo de Tránsito debe cumplir con lo establecido en el Manual de señalización vial vigente.

La Secretaría Distrital de Movilidad le recuerda que la calidad de contratista no lo exime, en ningún caso, del cumplimiento de la normatividad que rige a todos los habitantes del Distrito Capital, principalmente la reglamentación que rige la utilización del espacio público, la circulación de vehículos dentro del perímetro urbano, el manejo de tránsito y seguridad para peatones por la ejecución de obras civiles.

A. ESPACIO PÚBLICO

Según ley 769 de 2002 - Código Nacional de Tránsito Terrestre: Artículos 65-69-75-76-101-102-103-104-109-112-114-115-119-127-131.

B. RESTRICCIÓN PARA CIRCULACIÓN DE VEHÍCULOS

Decreto 034 del 05 de Febrero de 2009 " por el cual se establecen condiciones para el tránsito de vehículos de carga en el área urbana del Distrito Capital"

Decreto 840 del 27 de Diciembre de 2019 "Por medio del cual se establecen las condiciones y restricciones para el tránsito de los vehículos de transporte de carga en el Distrito Capital, y se dictan otras disposiciones."

NOTA

- En el lugar de desarrollo de las actividades deberá permanecer copia del plano del PMT aprobado y de la autorización emitida por la SDM para la verificación por parte de las autoridades competentes del cumplimiento a la implementación del PMT.
- No se autoriza acopio de escombros o materiales por fuera de la zona de obra.
- El contratista y la interventoría son responsables solidariamente de la correcta implementación del PMT.
- En horario nocturno y/o cuando las condiciones atmosféricas lo ameriten se debe garantizar la instalación de señalización luminosa conforme las especificaciones técnicas estipuladas en el Manual de Señalización Vial vigente.
- Excavaciones con profundidad superior a 0.5m, deberán aislarse y/o canalizarse mediante maletines plásticos entrelazados.
- En caso de congestión vehicular y/o por solicitud expresa de la Policía de Tránsito, deberá levantarse el cierre y habilitar la zona intervenida en condiciones óptimas de tránsito y seguridad vial.
- La señalización a implementar debe cumplir con las especificaciones técnicas establecidas en el Manual de Señalización Vial vigente.
- La longitud de transición a implementar para cierres de carril deberá cumplir las especificaciones técnicas estipuladas las especificaciones técnicas e estipuladas en el Manual de Señalización Vial vigente.

ARQ. JUAN CAMILO RODRÍGUEZ CÁRDENAS
Director de Ingeniería de Tránsito
SECRETARÍA DISTRITAL DE MOVILIDAD

ING. MARTHA CECILIA BAYONA GÓMEZ
Subdirectora Técnica de Planes de Manejo de Tránsito
SECRETARÍA DISTRITAL DE MOVILIDAD
Los PMT señalados con * no fueron revisados y autorizados por la Subdirectora

IDU: Toda intervención deberá contar con licencia de excavación vigente y cumplir con las observaciones particulares.



ALCALDIA MAYOR
DE BOGOTÁ D.C.
MOVILIDAD
Secretaría de Movilidad

SISTEMA INTEGRADO DE GESTIÓN DISTRITAL BAJO EL ESTÁNDAR MIPG

PROCESO GESTIÓN DE TRÁNSITO Y CONTROL DE TRÁNSITO Y TRANSPORTE

Reporte Consolidado de Obras de Infraestructura de Servicios Públicos (COOS)

CÓDIGO: PM02-PR01-F03

VERSIÓN: 2.0

**COOS No. 11
MARZO 16 DE 2023**

SECCIÓN 1. OBRAS DE ALTO IMPACTO - SUBDIRECCIÓN DE PLANES DE MANEJO DE TRÁNSITO

No.	CÓDIGO DE IDENTIFICACIÓN VIAL (CIV)		DIRECCIÓN DE LA OBRA		CONTRATISTA BENEFICIARIO DE LA LIC. DE EXC.	REDES AFECTAR	FECHA		HORARIO DE TRABAJO	HORARIO DE CIERRE	LIC. EXC.	OBSERVACIONES SDM	OBSERVACIONES IDU	AUTORIZADO	LOCALIDAD	ING RESPONSABLE	No RADICADO SDM
	INICIO	FIN	INICIO	FIN			INICIO	FIN									
1041	5008377	5002212	CL 76 SUR KR 14	CL 76 SUR KR 14H	COLOMBIA TELECOMUNICACIONES S.A. E.S.P. BIC	TELECOMUNICACIONES	17-mar-23	27-abr-23	22:00-05:00	22:00-05:00	042-2020, RES-1805	NOTAS: 1. PARA TRABAJOS NOCTURNOS SE DEBE CONTAR CON LA AUTORIZACION POR PARTE DE LA ALCALDIA LOCAL DE ACUERDO CON LO ESTIPULADO EN EL DECRETO 1076 DE 2015 ART 2.2.5.1.5.15 O AQUELLAS NORMAS QUE LA ADICIONEN, MODIFIQUEN O SUSTITUYAN. 2. PREVIO A LA INTERVENCION SE DEBE SOCIALIZAR LAS ACTIVIDADES, EL PMT Y DEMAS RESTRICCIONES CON LA COMUNIDAD DIRECTAMENTE AFECTADA, Y ES RESPONSABILIDAD DE LA INTERVENTORIA Y LA ENTIDAD CONTRATANTE VERIFICAR EL CUMPLIMIENTO DE ESTA CONDICION. 3. SE DEBE COORDINAR LA SEÑALIZACION Y CIERRE CON LOS DEMAS CONTRATISTAS QUE PUEDAN ENCONTRARSE REALIZANDO ACTIVIDADES DE OBRA EN EL AREA DE INFLUENCIA DIRECTA DE ESTE CIERRE. 4. GARANTIZAR EN TODO MOMENTO EN CONDICIONES DE SEGURIDAD EL ACC EN ESO A LOS PREDIOS AFECTADOS POR LA INTERVENCION, EN CASO DE SER NECESARIO IMPLEMENTAR PLAFONES DE MADERA. LA SDM AUTORIZA PMT PARA CIERRE PARCIAL Y/O TOTAL DE ANDEN, EN TRES ETAPAS NO SIMULTANEAS, ASI: ETAPA 1: CIERRE PARCIAL DE ANDEN SUR EN CL 76 SUR ENTRE 17m Y 21m AL OCCIDENTE DE LA KR 14. ETAPA 2: CIERRE TOTAL DE ANDEN NORTE CON CIERRE DEL CARRIL ADYACENTE PARA TRASLADO DE SENDERO PEATONAL SEGREGADO CON MALETINES PLASTICOS ENTRELAZADOS EN CL 76 SUR ENTRE KR 14 Y 17m AL OCCIDENTE) Y ETAPA 3: CIERRE PARCIAL DE ANDEN NORORIENTAL EN CL 76 SUR KR 14H. PARA ACTIVIDADES DE CANALIZACION A CIELO ABIERTO EN ANDEN Y CONSTRUCCION DE CAMARA 2F1 EN ANDEN OT-00358230 (CONFORME A LA PROPUESTA DE SENALIZACION PRESENTADA). LAS ACTIVIDADES DE CARGUE Y DESCARGUE SE DEBEN REALIZAR DENTRO DEL HORARIO DE 22:00-05:00 EN UN LAPSO NO MAYOR A TREINTA (30) MINUTOS EN LA CL 76 SUR (ADYACENTE A LA OBRA) SIN AFECTACION DE BICICARRIL, SOLO SE AUTORIZA EL ESTACIONAMIENTO DE UN (1) VEHICULO SIN AFECTAR LOS ACCESOS A PREDIOS Y GARANTIZANDO EN TODO MOMENTO CALZADA LIBRE DE CIRCULACION VEHICULAR DE MINIMO 3,5 m. GARANTIZAR ACCESOS PEATONALES Y VEHICULARES. LA MAQUINARIA Y EL EQUIPO UTILIZADO DEBEN PERMANECER DENTRO DE LA ZONA DE OBRA. SE DEBE GARANTIZAR EN TODO MOMENTO SENDERO PEATONAL DE MINIMO 1,5m. SEGURO Y COMODO PARA SU USO POR LA PARTE NO INTERVENIDA DEL ANDEN, EN LAS ETAPAS 1 Y 3. DEBE GARANTIZAR SENDEROS PEATONALES LONGITUDINALES Y TRANSVERSALES A LA ZONA DE OBRA. GARANTIZAR EL ADECUADO MANEJO DE PEATONES Y VEHICULOS CON EL APOYO DE LOS AUXILIARES DE TRANSITO. UNA VEZ FINALIZADO EN HORARIO DE TRABAJO (05:00) SE DEBE HABILITAR LA ZONA DE OBRA EN CONDICIONES DE SEGURIDAD, REMOVER LA SEÑALIZACION Y EL CERRAMIENTO.	SIN OBJECIÓN POR PARTE DEL IDU	SI	USME	JOSE S. VALEROM.	202361200168162
1042	5002375	5002344	KR 14 CL 76A SUR	KR 14 36m AL NORTE	COLOMBIA TELECOMUNICACIONES S.A. E.S.P. BIC	TELECOMUNICACIONES	17-mar-23	18-may-23	22:00-05:00	22:00-05:00	042-2020, RES-1805	NOTAS: 1. PARA TRABAJOS NOCTURNOS SE DEBE CONTAR CON LA AUTORIZACION POR PARTE DE LA ALCALDIA LOCAL DE ACUERDO CON LO ESTIPULADO EN EL DECRETO 1076 DE 2015 ART 2.2.5.1.5.15 O AQUELLAS NORMAS QUE LA ADICIONEN, MODIFIQUEN O SUSTITUYAN. 2. PREVIO A LA INTERVENCION SE DEBE SOCIALIZAR LAS ACTIVIDADES, EL PMT Y DEMAS RESTRICCIONES CON LA COMUNIDAD DIRECTAMENTE AFECTADA ES RESPONSABILIDAD DE LA INTERVENTORIA Y LA ENTIDAD CONTRATANTE VERIFICAR EL CUMPLIMIENTO DE ESTA CONDICION. 3. SE DEBE COORDINAR LA SEÑALIZACION Y CIERRE CON LOS DEMAS CONTRATISTAS QUE PUEDAN ENCONTRARSE REALIZANDO ACTIVIDADES DE OBRA EN EL AREA DE INFLUENCIA DIRECTA DE ESTE CIERRE. 4. GARANTIZAR EN TODO MOMENTO EN CONDICIONES DE SEGURIDAD EL ACCESO A LOS PREDIOS AFECTADOS POR LA INTERVENCION, EN CASO DE SER NECESARIO IMPLEMENTAR PLAFONES DE MADERA. 5. SI LLEGASE A PRESENTAR ALGUN TIPO DE AFECTACION EN EL TRANSURSO DE LA OBRA LOS DAÑOS QUE SE GENEREN A LA INFRAESTRUCTURA DE SEMAFORIZACION POR LA CONSTRUCCION DEL PROYECTO DEBEN SER SOLUCIONADOS EN SU TOTALIDAD POR EL CONTRATISTA JUNTO CON TODOS LOS COSTOS GENERADOS, DE IGUAL MANERA SE DEBE INFORMAR A LA SDM DE LAS AFECTACIONES REALIZADAS A LAS REDES LA SDM AUTORIZA PMT PARA CIERRE TOTAL DE ANDEN EN DOS (2) ETAPAS PARA ACTIVIDADES DE CANALIZACION A CIELO ABIERTO EN ANDEN Y CONSTRUCCION DE CAMARA F1 EN ANDEN OT-00361301, CON PASO PEATONAL POR SENDEROS PEATONALES UBICADOS EN ZONA VERDE, (CONFORME A LA PROPUESTA DE SENALIZACION PRESENTADA). ETAPA 2: CIERRE TOTAL DE ANDEN OCCIDENTAL DE LA KR 14 CON CL 76BISA SUR. ETAPA 3: CIERRE TOTAL DE ANDEN OCCIDENTAL DE LA KR 14 CON CL 76A SUR. LAS ACTIVIDADES DE CARGUE Y DESCARGUE SE DEBEN REALIZAR DENTRO DEL HORARIO DE 22:00-05:00 EN UN LAPSO NO MAYOR A TREINTA (30) MINUTOS EN EL CARRIL OCCIDENTAL DE LA KR 14. SOLO SE AUTORIZA EL ESTACIONAMIENTO DE UN (1) VEHICULO SIN AFECTAR LOS ACCESOS A PREDIOS Y DEBE GARANTIZANDO EN TODO MOMENTO TRES CARRILES LIBRES PARA LA CIRCULACION VEHICULAR DE MINIMO 3,0m CADA UNO SE DEBE GARANTIZAR EN TODO MOMENTO SENDERO PEATONAL DE MINIMO 1,5m. SEGURO Y COMODO PARA SU USO. EL CERRAMIENTO Y LA SEÑALIZACION DEBEN PERMANECER TODO EL TIEMPO QUE DURE LA INTERVENCION. GARANTIZAR EL ADECUADO MANEJO DE PEATONES Y VEHICULOS CON EL APOYO DE LOS AUXILIARES DE TRANSITO. UNA VEZ FINALIZADO EN HORARIO DE TRABAJO (05:00) SE DEBE HABILITAR LA ZONA DE OBRA EN CONDICIONES DE SEGURIDAD, REMOVER LA SEÑALIZACION Y EL CERRAMIENTO.	SIN OBJECIÓN POR PARTE DEL IDU	SI	USME	JENNYFER C. CARRERO G.	202361200383692 202361200851492

NORMATIVIDAD

El Plan de Manejo de Tránsito debe cumplir con lo establecido en el Manual de señalización vial vigente.

La Secretaría Distrital de Movilidad le recuerda que la calidad de contratista no lo exime, en ningún caso, del cumplimiento de la normatividad que rige a todos los habitantes del Distrito Capital, principalmente la reglamentación que rige la utilización del espacio público, la circulación de vehículos dentro del perímetro urbano, el manejo de tránsito y seguridad para peatones por la ejecución de obras civiles.

A. E ESPACIO PÚBLICO

Según ley 769 de 2002 - Código Nacional de Tránsito Terrestre: Artículos 65-69-75-76-101-102-103-104-109-112-114-115-119-127-131.

B. RESTRICCIÓN PARA CIRCULACIÓN DE VEHÍCULOS

Decreto 034 del 05 de Febrero de 2009 " por el cual se establecen condiciones para el tránsito de vehículos de carga en el área urbana del Distrito Capital"

Decreto 840 del 27 de Diciembre de 2019 "Por medio del cual se establecen las condiciones y restricciones para el tránsito de los vehículos de transporte de carga en el Distrito Capital, y se dictan otras disposiciones."

NOTA

- En el lugar de desarrollo de las actividades deberá permanecer copia del plano del PMT aprobado y de la autorización emitida por la SDM para la verificación por parte de las autoridades competentes del cumplimiento a la implementación del PMT.
- No se autoriza acopio de escombros o materiales por fuera de la zona de obra.
- El contratista y la interventoría son responsables solidariamente de la correcta implementación del PMT.
- En horario nocturno y/o cuando las condiciones atmosféricas lo ameriten se debe garantizar la instalación de señalización luminosa conforme las especificaciones técnicas estipuladas en el Manual de Señalización Vial vigente.
- Excavaciones con profundidad superior a 0.5m, deberán aislarse y/o canalizarse mediante maletines plásticos entrelazados.
- En caso de congestión vehicular y/o por solicitud expresa de la Policía de Tránsito, deberá levantarse el cierre y habilitar la zona intervenida en condiciones óptimas de tránsito y seguridad vial.
- La señalización a implementar debe cumplir con las especificaciones técnicas establecidas en el Manual de Señalización Vial vigente.
- La longitud de transición a implementar para cierres de carril deberá cumplir las especificaciones técnicas estipuladas las especificaciones técnicas e estipuladas en el Manual de Señalización Vial vigente.

ARQ. JUAN CAMILO RODRÍGUEZ CÁRDENAS
Director de Ingeniería de Tránsito
SECRETARIA DISTRITAL DE MOVILIDAD

ING. MARTHA CECILIA BAYONA GÓMEZ
Subdirectora Técnica de Planes de Manejo de Tránsito
SECRETARIA DISTRITAL DE MOVILIDAD
Los PMT señalados con * no fueron revisados y autorizados por la Subdirectora

IDU: Toda intervención deberá contar con licencia de excavación vigente y cumplir con las observaciones particulares.



ALCALDIA MAYOR
DE BOGOTÁ D.C.
MOVILIDAD
Secretaría de Movilidad

SISTEMA INTEGRADO DE GESTIÓN DISTRITAL BAJO EL ESTÁNDAR MIPG

PROCESO GESTIÓN DE TRÁNSITO Y CONTROL DE TRÁNSITO Y TRANSPORTE

Reporte Consolidado de Obras de Infraestructura de Servicios Públicos (COOS)

CÓDIGO: PM02-PR01-F03

VERSIÓN: 2.0

COOS No. 11
MARZO 16 DE 2023

SECCIÓN 1. OBRAS DE ALTO IMPACTO - SUBDIRECCIÓN DE PLANES DE MANEJO DE TRÁNSITO

No.	CÓDIGO DE IDENTIFICACIÓN VIAL (CIV)		DIRECCIÓN DE LA OBRA		CONTRATISTA BENEFICIARIO DE LA LIC. DE EXC.	REDES AFECTAR	FECHA		HORARIO DE TRABAJO	HORARIO DE CIERRE	LIC. EXC.	OBSERVACIONES SDM	OBSERVACIONES IDU	AUTORIZADO	LOCALIDAD	ING RESPONSABLE	No RADICADO SDM
	INICIO	FIN	INICIO	FIN			INICIO	FIN									
1043	5002468	N/A	KR 14 CL 76ABIS SUR	N/A	COLOMBIA TELECOMUNICACIONES S.A. E.S.P. BIC	TELECOMUNICACIONES	17-mar-23	18-may-23	22:00-05:00	22:00-05:00	042-2020, RES-1805	NOTAS: 1. PARA TRABAJOS NOCTURNOS SE DEBE CONTAR CON LA AUTORIZACION POR PARTE DE LA ALCALDIA LOCAL DE ACUERDO CON LO ESTIPULADO EN EL DECRETO 1076 DE 2015 ART 2.2.5.1.5.15 O AQUELLAS NORMAS QUE LA ADICIONEN, MODIFIQUEN O SUSTITUYAN. 2. PREVIO A LA INTERVENCION SE DEBE SOCIALIZAR LAS ACTIVIDADES, EL PMT Y DEMAS RESTRICCIONES CON LA COMUNIDAD DIRECTAMENTE AFECTADA ES RESPONSABILIDAD DE LA INTERVENTORIA Y LA ENTIDAD CONTRATANTE VERIFICAR EL CUMPLIMIENTO DE ESTA CONDICION. 3. SE DEBE COORDINAR LA SEÑALIZACION Y CIERRE CON LOS DEMAS CONTRATISTAS QUE PUEDAN ENCONTRARSE REALIZANDO ACTIVIDADES DE OBRA EN EL AREA DE INFLUENCIA DIRECTA DE ESTE CIERRE. 4. GARANTIZAR EN TODO MOMENTO EN CONDICIONES DE SEGURIDAD EL ACCESO A LOS PREDIOS AFECTADOS POR LA INTERVENCION. EN CASO DE SER NECESARIO IMPLEMENTAR PLAFONES DE MADERA. 5. SI LLEGASE A PRESENTAR ALGUN TIPO DE AFECTACION EN EL TRANCURSO DE LA OBRA LOS DAÑOS QUE SE GENEREN A LA INFRAESTRUCTURA DE SEMAFORIZACION POR LA CONSTRUCCION DEL PROYECTO DEBEN SER SOLUCIONADOS EN SU TOTALIDAD POR EL CONTRATISTA JUNTO CON TODOS LOS COSTOS GENERADOS, DE IGUAL MANERA SE DEBE INFORMAR A LA SDM DE LAS AFECTACIONES REALIZADAS A LAS REDES LA SDM AUTORIZA PMT PARA CIERRE TOTAL DE ANDEN OCCIDENTAL PARA ACTIVIDADES DE CANALIZACION A CIELO ABIERTO EN ANDEN Y CONSTRUCCION DE CAMARA F1 EN ANDEN OT-00361346, CON PASO PEATONAL POR SENDEROS PEATONALES UBICADOS EN ZONA VERDE, (CONFORME A LA PROPUESTA DE SEÑALIZACION PRESENTADA). LAS ACTIVIDADES DE CARGUE Y DESCARGUE SE DEBEN REALIZAR DENTRO DEL HORARIO DE 22:00-05:00 EN UN LAPSO NO MAYOR A TREINTA (30) MINUTOS EN EL CARRIL OCCIDENTAL DE LA KR 14. SOLO SE AUTORIZA EL ESTACIONAMIENTO DE UN (1) VEHICULO SIN AFECTAR LOS ACCESOS A PREDIOS. DEBE GARANTIZANDO EN TODO MOMENTO TRES CARRILES LIBRES PARA LA CIRCULACION VEHICULAR DE MINIMO 3,0m CADA UNO. SE DEBE GARANTIZAR EN TODO MOMENTO SENDERO PEATONAL DE MINIMO 1,5m, SEGURO Y COMODO PARA SU USO. REALIZAR CERRAMIENTO CON DELINEADORES TUBULARES Y TRIPLE CINTA. IMPLEMENTAR LA SEÑALIZACION PROPUESTA Y APROBADA Y MANTENERLA EN BUEN ESTADO. EL CERRAMIENTO Y LA SEÑALIZACION DEBEN PERMANECER TODO EL TIEMPO QUE DURE LA INTERVENCION. GARANTIZAR EL ADECUADO MANEJO DE PEATONES Y VEHICULOS CON EL APOYO DE LOS AUXILIARES DE TRÁNSITO. UNA VEZ FINALIZADO EN HORARIO DE TRABAJO (05:00) SE DEBE HABILITAR LA ZONA DE OBRA EN CONDICIONES DE SEGURIDAD, REMOVER LA SEÑALIZACION Y EL CERRAMIENTO.	SIN OBJECCIÓN POR PARTE DEL IDU	SI	USME	JENNYFER C. CARRERO G.	202361200383692 202361200851492
1044	9003518	9003566	AV BOYACA (AK 72) 64m AL SUR DE LA CL 24C	AV BOYACA (AK 72) AC 24	CONSORCIO ALIANZA 744	EAB	24-mar-23	22-jun-23	24 HORAS	24 HORAS	155-2020	NOTA: EL BUEN ESTADO DE LOS CARRILES HABILITADOS ALEDAÑOS AL FRENTE DE OBRA ASI COMO EL MANTENIMIENTO DE LA DEMARCAACION ES RESPONSABILIDAD DEL CONTRATISTA Y ES LA INTERVENTORIA QUIEN DEBE VELAR POR QUE SE MANTENGAN LAS CONDICIONES DE SEGURIDAD VIAL. LA SDM AUTORIZA PMT PARA CIERRE TOTAL DE CALZADA LENTA OCCIDENTAL Y CIERRE PARCIAL DE ANDEN OCCIDENTAL, PARA CONTINUAR CON LA CONSTRUCCION DE POZO DE SALIDA (PS 6) E HINGADO DE TUBERIA POR EL METODO PIPE JACKING REQUERIDO PARA PROYECTO DE LA MANIJA MATRIZ DE ACUEDUCTO Y OBRAS COMPLEMENTARIAS DEL TRAMO 3 DE LA LINEA TIBITOC-CASABLANCA. LA IMPLEMENTACION DEBE CUMPLIR CON LOS SIGUIENTES LINEAMIENTOS: 1. SE DEBE GARANTIZAR EN TODO MOMENTO TRES (3) CARRILES DE CIRCULACION MINIMO DE 3,3m EN SENTIDO NORTE - SUR MAS CARRIL DE SALIDA A FLUJO LIBRE D ELA OREJA ORIENTE - SUR D ELA INTERSECCION DE LA AK 72 CON AC 24, MANTENIENDOLOS EN OPTIMAS CONDICIONES DE OPERACION DURANTE LA DURACION DE LA OBRA 2. SE DEBE GARANTIZAR EN TODO MOMENTO LA CAPACIDAD ACTUAL DE LA CICLORUTA ASI COMO ANCHO MINIMO DE SENDERO PEATONAL DE 1,5m SOBRE EL ANDEN OCCIDENTAL SIN OBSTRUCCIONES. 3. SE DEBERA IMPLEMENTAR TODA LA SEÑALIZACION APROBADA EN LOS PLANOS DEL PMT. GARANTIZANDO LA CORRECTA INFORMACION DE LOS CONDUCTORES. GARANTIZANDO EN TODO MOMENTO LOS DISPOSITIVOS DE CANALIZACION NO TRANSPASABLE PARA SESGAR EL FLUJO DE LOS VEHICULOS QUE TRANSITAN POR LA CALZADA RAPIDA Y ASI EVITAR ENTRECRIUZAMIENTOS. 4. LA OBRA DEBE ESTAR COMPLETAMENTE AISLADA Y SEÑALIZADA DURANTE TODO EL TIEMPO QUE DURE LA INTERVENCION, CON CERRAMIENTO EN POLISOMBRA Y MALLA TRASLUCIDA. 5. GARANTIZAR EN TODO MOMENTO LA PRESENCIA DE AUXILIARES DE TRÁNSITO CONFORME A LA PROPUESTA PRESENTADA. 6. BAJO NINGUNA CIRCUNSTANCIA SE AUTORIZA ACUMULACION DE VOLQUETAS QUE GENEREN COLAS PARA LAS ACTIVIDADES DE INGRESO Y SALIDA A LA ZONA DE OBRA. 7. SE DEBE GARANTIZAR LA PERMANENCIA Y BUEN FUNCIONAMIENTO DE LAS TRANSICIONES Y SEÑALES LUMINOSAS. 8. LA INTERVENTORIA DEBE VERIFICAR LA CORRECTA IMPLEMENTACION DEL PMT APROBADO POR LA SDM ASI COMO EL SEGUIMIENTO DURANTE LA EJECUCION.	SIN OBJECCIÓN POR PARTE DEL IDU	SI	FONTIBON	ALVARO CAÑON D.	202361200977862
1045	5004362	N/A	KR 14 CL 94A SUR	KR 14 CL 95 SUR	CONSORCIO RED MATRIZ CAC	EAB	8-mar-23	9-mar-23	DESDE LAS 22:00 HORAS DEL 08-MAR-23 HASTA LAS 22:00 HORAS DEL 09-MAR-23	DESDE LAS 22:00 HORAS DEL 08-MAR-23 HASTA LAS 22:00 HORAS DEL 09-MAR-23	242-2021 RES-3872	LA SDM FORMALIZA LA EMERGENCIA AUTORIZADA POR LA SDM MEDIANTE CORREO ELECTRONICO DEL 08-MAR-2023, PMT PARA CIERRE DEL CARRIL COSTADO OCCIDENTAL, PARA ACTIVIDADES DE REPARACION DE LA RED MATRIZ SOBRE LA LINEA IMPULSION MONTEBLANCO UVAL Ø 20, CONFORME A LA PROPUESTA DE SEÑALIZACION PRESENTADA. DE OBRA. GARANTIZAR EN TODO MOMENTO DOS (2) CARRILES VEHICULARES DE MINIMO 3,3m CADA UNO EN ESTE TRAMO.	SIN OBJECCIÓN POR PARTE DEL IDU	SI	USME	MONICA V. VEGA P.	EMERGENCIA 08-MAR-23

NORMATIVIDAD

El Plan de Manejo de Tránsito debe cumplir con lo establecido en el Manual de señalización vial vigente.

La Secretaría Distrital de Movilidad le recuerda que la calidad de contratista no lo exime, en ningún caso, del cumplimiento de la normatividad que rige a todos los habitantes del Distrito Capital, principalmente la reglamentación que rige la utilización del espacio público, la circulación de vehículos dentro del perímetro urbano, el manejo de tránsito y seguridad para peatones por la ejecución de obras civiles.

A. E ESPACIO PÚBLICO

Según ley 769 de 2002 - Código Nacional de Tránsito Terrestre: Artículos 65-69-75-76-101-102-103-104-109-112-114-115-119-127-131.

B. RESTRICCIÓN PARA CIRCULACIÓN DE VEHÍCULOS

Decreto 034 del 05 de Febrero de 2009 " por el cual se establecen condiciones para el tránsito de vehículos de carga en el área urbana del Distrito Capital"

Decreto 840 del 27 de Diciembre de 2019 "Por medio del cual se establecen las condiciones y restricciones para el tránsito de los vehículos de transporte de carga en el Distrito Capital, y se dictan otras disposiciones."

NOTA

- En el lugar de desarrollo de las actividades deberá permanecer copia del plano del PMT aprobado y de la autorización emitida por la SDM para la verificación por parte de las autoridades competentes del cumplimiento a la implementación del PMT.
- No se autoriza acopio de escombros o materiales por fuera de la zona de obra.
- El contratista y la interventoría son responsables solidariamente de la correcta implementación del PMT.
- En horario nocturno y/o cuando las condiciones atmosféricas lo ameriten se debe garantizar la instalación de señalización luminosa conforme las especificaciones técnicas estipuladas en el Manual de Señalización Vial vigente.
- Excavaciones con profundidad superior a 0,5m, deberán aislarse y/o canalizarse mediante maletines plásticos entrelazados.
- En caso de congestión vehicular y/o por solicitud expresa de la Policía de Tránsito, deberá levantar el cierre y habilitar la zona intervenida en condiciones óptimas de tránsito y seguridad vial.
- La señalización a implementar debe cumplir con las especificaciones técnicas establecidas en el Manual de Señalización Vial vigente.
- La longitud de transición a implementar para cierres de carril deberá cumplir las especificaciones técnicas estipuladas las especificaciones técnicas e estipuladas en el Manual de Señalización Vial vigente.

ARQ. JUAN CAMILO RODRÍGUEZ CÁRDENAS
Director de Ingeniería de Tránsito
SECRETARIA DISTRITAL DE MOVILIDAD

ING. MARTHA CECILIA BAYONA GÓMEZ
Subdirectora Técnica de Planes de Manejo de Tránsito
SECRETARIA DISTRITAL DE MOVILIDAD
Los PMT señalados con * no fueron revisados y autorizados por la Subdirectora

IDU: Toda intervención deberá contar con licencia de excavación vigente y cumplir con las observaciones particulares.



ALCALDIA MAYOR
DE BOGOTÁ D.C.
MOVILIDAD
Secretaría de Movilidad

SISTEMA INTEGRADO DE GESTIÓN DISTRITAL BAJO EL ESTÁNDAR MIPG
PROCESO GESTIÓN DE TRÁNSITO Y CONTROL DE TRÁNSITO Y TRANSPORTE
Reporte Consolidado de Obras de Infraestructura de Servicios Públicos (COOS)

CÓDIGO: PM02-PR01-F03

VERSIÓN: 2.0

COOS No. 11
MARZO 16 DE 2023

SECCIÓN 1. OBRAS DE ALTO IMPACTO - SUBDIRECCIÓN DE PLANES DE MANEJO DE TRÁNSITO

No.	CÓDIGO DE IDENTIFICACIÓN VIAL (CIV)		DIRECCIÓN DE LA OBRA		CONTRATISTA BENEFICIARIO DE LA LIC. DE EXC.	REDES AFECTAR	FECHA		HORARIO DE TRABAJO	HORARIO DE CIERRE	LIC. EXC.	OBSERVACIONES SDM	OBSERVACIONES IDU	AUTORIZADO	LOCALIDAD	ING RESPONSABLE	No RADICADO SDM
	INICIO	FIN	INICIO	FIN			INICIO	FIN									
1046	16001780	N/A	CL 12 KR 32	N/A	CONSORCIO REDES AQUA ZONA 3	EAB	-	-	-	-	215-2022, RES-4501	INTERVENCIÓN OBJETADA POR IDU	Zona de interés cultural. Debe solicitar permiso escrito ante el Instituto Distrital de Patrimonio Cultural IDPC.	NO	PUENTE ARANDA	MIGUEL A. VARELA M.	202361200934202*
1047	16004819	N/A	AK 68 AV PRIMERO DE MAYO (AC 26 SUR)	AK 68 32m AL NORTE	CONSORCIO REDES METRO	EAB	10-mar-23	17-mar-23	24 HORAS	24 HORAS	282-2021	LA SDM FORMALIZA LA EMERGENCIA AUTORIZADA POR LA SDM MEDIANTE CORREO ELECTRONICO DEL 10-MAR-23. PMT POR EMERGENCIA PARA CIERRE TOTAL DE LA CALZADA RAPIDA OCCIDENTAL CON HABILITACION DE DE LA CALZADA PROVISIONAL PARA EL TRANSITO DE DOS CARRILES EN SIMULTANEO PARA ACTIVIDADES DE REFORZAMIENTO DE LA LINEA DE ACUEDUCTO CASA BLANCA EL MARCO DE LAS OBRAS DE LA PRIMERA LINEA DEL METRO DE BOGOTÁ.	SIN OBJECCIÓN POR PARTE DEL IDU	SI	CORREDOR	HAROL J. LOZANO T.	EMERGENCIA 10-MAR-23
1048	16004819	N/A	AK 68 AV PRIMERO DE MAYO (AC 26 SUR)	AK 68 32m AL NORTE	CONSORCIO REDES METRO	EAB	17-mar-23	20-abr-23	24 HORAS	24 HORAS	282-2021	NOTAS: 1. REALIZAR COORDINACION ANTES DE INICIAR ACTIVIDADES CON OBRAS Y CONTRATISTAS DENTRO DE AREA DIRECTA DE PROYECTO. 2. PARA TRABAJOS NOCTURNOS SE DEBE CONTAR CON LA AUTORIZACION POR PARTE DE LA ALCALDIA LOCAL DE ACUERDO CON LO ESTIPULADO EN EL DECRETO 1076 SE 2015 ART 2.2.5.1.5.15 O AQUELLAS NORMAS QUE LA ADICIONEN, MODIFIQUEN O SUSTITUYAN. 3. GARANTIZAR LA CORRECTA ILUMINACION DEL TRAMO 4. CUMPLIR CON TODA LA NORMATIVIDAD PARA EL MOVIMIENTO DE MAQUINARIA. 5. LA GEOMETRIA DE LOS DOS CARRILES HABILITADOS EN EL BYPASS, DEBE GARANTIZAR LAS CONDICIONES DE GEOMETRIA Y SEGURIDAD VIAL PARA EL PASO DE LOS DOS VEHICULOS MAS RESTRICTIVOS EN SIMULTANEO QUE CIRCULA POR EL TRAMO (CONDICION QUE DEBE GARATIZAR INTERVENTORIA). 6. SE DEBE GARANTIZAR LA CORRECTA ILUMINACION DEL TRAMO EN HORARIO NOCTURNO Y EN CONDICIONES CLIMATICAS ADVERSAS. Y GARANTIZAR INSTALACION DE DISPOSITIVOS TIPO CAPTAFAROS, MARCADORES DE OBSTACULO, SEÑALIZACION HORIZONTAL, FLECHAS LUMINOSAS Y DEMAS QUE APOYEN EL TRANSITO SEGURO. 7. EL APOYO DE AXILIARES DE TRANSITO DEBE SER PERMANENTE AL INICIO Y AL FINAL DEL BYPASS. LA SDM AUTORIZA PMT PARA CIERRE TOTAL DE LA CALZADA RAPIDA OCCIDENTAL CON HABILITACION DE DE LA CALZADA PROVISIONAL (BYPASS) PARA EL TRANSITO DE DOS CARRILES EN SIMULTANEO DE FORMA SEGURA PARA ACTIVIDADES DE REFORZAMIENTO DE LA LINEA DE ACUEDUCTO CASA BLANCA EL MARCO DE LAS OBRAS DE LA PRIMERA LINEA DEL METRO DE BOGOTÁ. IMPLEMENTAR LA SEÑALIZACION PROPUESTA Y APROBADA Y MANTENERLA EN BUEN ESTADO. LA MAQUINARIA Y EL EQUIPO UTILIZADO DEBEN PERMANECER DENTRO DE LA ZONA DE OBRA. GARANTIZAR EN TODO MOMENTO DOS (2) CARRILES LIBRES DE CIRCULACION VEHICULAR DE MINIMO 3.5m CADA UNO. LA SEÑALIZACION Y CIERRE DEBEN PERMANECER TODO EL TIEMPO QUE DURE LA INTERVENCIÓN. GARANTIZAR EL ADECUADO MANEJO DE LOS VEHICULOS CON EL APOYO DE LOS AUXILIARES DE TRANSITO. LAS ACTIVIDADES DE CARGUE Y DESCARGUE SE DEBEN REALIZAR DENTRO DEL CERRAMIENTO DE LA OBRA. EN EXCAVACIONES PROFUNDAS REFORZAR SEÑALIZACION CON MALETINES PLASTICOS ENTRELAZADOS. EL TRASLADO DE MAQUINARIA DEBE REALIZARSE CUMPLIENDO LOS PROTOCOLOS ESTABLECIDOS PARA TAL FIN DE ACUERDO CON LA NORMATIVIDAD VIGENTE. LA RECUPERACION DEL ESPACIO PUBLICO DEBE REALIZARSE DE ACUERDO CON LAS ESPECIFICACIONES ESTABLECIDAS EN LA LICENCIA DE EXCAVACION. LA INTERVENTORIA DEBE REVISAR Y GARANTIZAR LA CORRECTA IMPLEMENTACION DEL PMT PREVIO Y DURANTE EL MISMO.	SIN OBJECCIÓN POR PARTE DEL IDU	SI	CORREDOR	HAROL J. LOZANO T.	202361201054982

NORMATIVIDAD

El Plan de Manejo de Tránsito debe cumplir con lo establecido en el Manual de señalización vial vigente.

La Secretaría Distrital de Movilidad le recuerda que la calidad de contratista no lo exime, en ningún caso, del cumplimiento de la normatividad que rige a todos los habitantes del Distrito Capital, principalmente la reglamentación que rige la utilización del espacio público, la circulación de vehículos dentro del perímetro urbano, el manejo de tránsito y seguridad para peatones por la ejecución de obras civiles.

A. ESPACIO PÚBLICO

Según ley 769 de 2002 - Código Nacional de Tránsito Terrestre: Artículos 65-69-75-76-101-102-103-104-109-112-114-115-119-127-131.

B. RESTRICCIÓN PARA CIRCULACIÓN DE VEHÍCULOS

Decreto 034 del 05 de Febrero de 2009 " por el cual se establecen condiciones para el tránsito de vehículos de carga en el área urbana del Distrito Capital"

Decreto 840 del 27 de Diciembre de 2019 "Por medio del cual se establecen las condiciones y restricciones para el tránsito de los vehículos de transporte de carga en el Distrito Capital, y se dictan otras disposiciones."

NOTA

- En el lugar de desarrollo de las actividades deberá permanecer copia del plano del PMT aprobado y de la autorización emitida por la SDM para la verificación por parte de las autoridades competentes del cumplimiento a la implementación del PMT.
- No se autoriza acopio de escombros o materiales por fuera de la zona de obra.
- El contratista y la interventoría son responsables solidariamente de la correcta implementación del PMT.
- En horario nocturno y/o cuando las condiciones atmosféricas lo ameriten se debe garantizar la instalación de señalización luminosa conforme las especificaciones técnicas estipuladas en el Manual de Señalización Vial vigente.
- Excavaciones con profundidad superior a 0.5m, deberán aislarse y/o canalizarse mediante maletines plásticos entrelazados.
- En caso de congestión vehicular y/o por solicitud expresa de la Policía de Tránsito, deberá levantar el cierre y habilitar la zona intervenida en condiciones óptimas de tránsito y seguridad vial.
- La señalización a implementar debe cumplir con las especificaciones técnicas establecidas en el Manual de Señalización Vial vigente.
- La longitud de transición a implementar para cierres de carril deberá cumplir las especificaciones técnicas estipuladas las especificaciones técnicas e estipuladas en el Manual de Señalización Vial vigente.

ARQ. JUAN CAMILO RODRÍGUEZ CÁRDENAS
Director de Ingeniería de Tránsito
SECRETARIA DISTRITAL DE MOVILIDAD

ING. MARTHA CECILIA BAYONA GÓMEZ
Subdirectora Técnica de Planes de Manejo de Tránsito
SECRETARIA DISTRITAL DE MOVILIDAD
Los PMT señalados con * no fueron revisados y autorizados por la Subdirectora

IDU: Toda intervención deberá contar con licencia de excavación vigente y cumplir con las observaciones particulares.



ALCALDIA MAYOR
DE BOGOTÁ D.C.
MOVILIDAD
Secretaría de Movilidad

SISTEMA INTEGRADO DE GESTIÓN DISTRITAL BAJO EL ESTÁNDAR MIPG
PROCESO GESTIÓN DE TRÁNSITO Y CONTROL DE TRÁNSITO Y TRANSPORTE
Reporte Consolidado de Obras de Infraestructura de Servicios Públicos (COOS)

CÓDIGO: PM02-PR01-F03

VERSIÓN: 2.0

COOS No. 11
MARZO 16 DE 2023

SECCIÓN 1. OBRAS DE ALTO IMPACTO - SUBDIRECCIÓN DE PLANES DE MANEJO DE TRÁNSITO

No.	CÓDIGO DE IDENTIFICACIÓN VIAL (CIV)		DIRECCIÓN DE LA OBRA		CONTRATISTA BENEFICIARIO DE LA LIC. DE EXC.	REDES AFECTAR	FECHA		HORARIO DE TRABAJO	HORARIO DE CIERRE	LIC. EXC.	OBSERVACIONES SDM	OBSERVACIONES IDU	AUTORIZADO	LOCALIDAD	ING RESPONSABLE	No RADICADO SDM
	INICIO	FIN	INICIO	FIN			INICIO	FIN									
1049	10009468	10009626	CL 64C KR 69	CL 64C AK 68	CONSORCIO RENOVACIÓN REDES SEINCO	EAB	24-mar-23	15-jun-23	07:00-18:00	24 HORAS	228-2021	NOTA: 1. PREVIO A LA INTERVENCION SE DEBE SOCIALIZAR LAS ACTIVIDADES, EL PMT Y DEMAS RESTRICCIONES CON LA COMUNIDAD DIRECTAMENTE AFECTADA Y ES RESPONSABILIDAD DE LA INTERVENTORIA Y LA ENTIDAD CONTRATANTE VERIFICAR EL CUMPLIMIENTO DE ESTA. 2. EN CASO DE AFECTAR LA SEÑALIZACION, ESTA DEBE SER RESTITUIDA AL FINALIZAR LAS ACTIVIDADES DE OBRA. 3. EN TODO MOMENTO SE DEBE GARANTIZAR ACCESIBILIDAD AL SECTOR. 4. SE DEBE SOLICITAR VISITA DE VERIFICACION DE REDES DE SEMAFOROS MONROY@MOVILIDADBOGOTA.GOV.CO Y LRANGEL@MOVILIDADBOGOTA.GOV.C. DE NO REALIZARSE LA SDM DA POR ENTENDIDO QUE EL CONTRATISTA DA POR ACEPTADO QUE LAS REDES SE ENCUENTRAN EN OPTIMAS CONDICIONES. 5. SE DEBE COORDINAR LA SEÑALIZACION Y CIERRE CON LOS DEMAS CONTRATISTAS QUE SE ENCUENTRAN REALIZANDO ACTIVIDADES DE OBRA EN EL CORREDOR VIAL AL MOMENTO DE LA IMPLEMENTACION PARA QUE ESTA NO INTERFERA CON LA ACTUAL OPERACION DE LA AK 68 Y NO GENERE PUNTOS DE CONFLICTO. LA SDM AUTORIZA PMT PARA CIERRE TOTAL DE CALZADA NORTE PARA ACTIVIDADES DE REHABILITACION DE REDES DE ALCANTARILLADO. IMPLEMENTAR LA SEÑALIZACION PROPUESTA Y APROBADA Y MANTENERLA EN BUEN ESTADO. NO SE AUTORIZA LA INTERVENCION DE ANDENES. NO SE AUTORIZA INTERVENCION NI OCUPACION EN EL BICICARRIL. SE DEBE GARANTIZAR EN TODO MOMENTO EL PASO DE LOS USUARIOS DEL BICICARRIL CON AYUDA DE AUXILIARES DE TRANSITO. SE AUTORIZA ESTACIONAMIENTO DE VEHICULOS PARA CARGUE Y DESCARGUE UNICAMENTE DENTRO DEL CERRAMIENTO DE OBRA. DEBE GARANTIZAR EL TRANSITO PEATONAL SOBRE ANDENES APOYADO EN TODO MOMENTO POR AUXILIARES DE TRANSITO EN LAS INTERSECCIONES, ASI COMO LA SALIDA Y ENTRADA DE VEHICULOS DE LA ZONA DE OBRA. LA SEÑALIZACION DE OBRA, BARRICADAS Y DESVIOS DEBEN PERMANECER TODO EL TIEMPO QUE DURE LA INTERVENCION. DEBE GARANTIZAR ACCESO Y SALIDA PEATONAL Y VEHICULAR SEGURO A LOS RESIDENTES Y USUARIOS DEL SECTOR. LA ZONA DE OBRA DEBE ESTAR DEBIDAMENTE DELIMITADA Y AISLADA DE LOS USUARIOS Y/O RESIDENTES DEL SECTOR. LA RECUPERACION DEL ESPACIO PUBLICO DEBE REALIZARSE DE ACUERDO CON LAS ESPECIFICACIONES ESTABLECIDAS EN LA LICENCIA DE EXCAVACION.	SIN OBJECCIÓN POR PARTE DEL IDU	SI	ENGATIVA	KAREN D. HERNANDEZ R.	202361201016982
1050	N/A	N/A	VARIOS CORREDOR	VARIOS CORREDOR	CONSORCIO ZINZANJA BOGOTA	EAB	-	-	-	-	166-2020, RES-3585	LA SDM NO AUTORIZA PMT PARA CIERRE PARCIAL DE INTERSECCION SOBRE SEPARADOR CENTRAL COSTADO NORTE (DOS CARILES) Y CIERRE PARCIAL DE INTERSECCION SOBRE SEPARADOR CENTRAL COSTADO NORTE (CARRIL CENTRAL) SIN AFECTACION DE LA CALZADA ORIENTAL EXCLUSIVA DE TRANSMILENIO GARANTIZANDO DOS CARRILES SOBRE EL CRUCE ORIENTE - OCCIDENTE (EN LA AK 20 CL 76 APLICA PARA TODAS LAS DIRECCIONES Y ACTIVIDADES RELACIONADAS EN EL FORMATO COOS). ASOCIADO A LAS OBRAS DE LA PLMB. TENIENDO EN CUENTA QUE NO SE ATENDIERON LAS OBSERVACIONES ENVIADAS POR CORREO ELECTRONICO EL 13-FEB-23. EN LOS PLAZOS ESTABLECIDOS, SUPERANDO LOS TERMINOS DE ATENCION REGLAMENTADO EN EL ARTICULO 17 DE LA LEY 1755 DE 2015. SE PRESENTARON OBSERVACIONES A FORMATO COOS, PRESENTAR AVAL DE SITP. VISTO BUENO DE INTERVENTORIA O QUIEN HAGA SUS VECES (ENTIDAD CONTRATANTE), DONDE SE GARANTICE QUE LA LAMINA METALICA PROPUESTA QUEDARA FIJA Y SOPORTARA TODO EL FLUJO VEHICULAR. GARANTIZANDO QUE EN NINGUN MOMENTO QUEDEN EXCAVACIONES E INTERVENCIONES PROFUNDAS EXPUESTAS. NUMERAL 6.3. MANEJO Y DESVIOS DE TRANSPORTE PUBLICO, DEBE INDICAR EL MANEJO PROPUESTO, PARA CADA ETAPA. ENTRE OTROS, OBS PLANOS: PLANO 1 (INTERSECCION-PL1), APOYAR SEÑALIZACION DE APROXIMACION CON SEÑAL DE AUXILIAR DE TRANSITO, PLANO 2 Y 3 (INTERSECCION-PL2, INTERSECCION-PL3). APOYAR SALIDA CON AUXILIARES DE TRANSITO, EN CL 76 SUR CON KR 19A. APOYAR SEÑALIZACION DE APROXIMACION CON SEÑAL DE AUXILIAR DE TRANSITO, OBS SEMAFOROS, DE ACUERDO A LA CANALIZACION PROPUESTA EN COSTADO ORIENTAL DE INTERSECCION Y DE ACUERDO A RESPUESTA OBTENIDA POR EL CONTRATISTA: "DADAS LAS MODIFICACIONES CONSTRUCTIVAS REFERENCIADAS EN COMITES, SE HACE NECESARIO ESTE CIERRE DE INTERSECCION POR MODIFICACION DEL TRAZADO DE LA RED", HACIENDO REFERENCIA AL CERRAMIENTO DE CALZADA EXISTENTE EN COSTADO OCCIDENTAL DE INTERSECCION SEMAFORIZADA AV CARACAS X CL 76. ES NECESARIO ACLARAR QUE CANALIZACIONES PROPUESTAS EN MARCO DEL PRESENTE PMT APLICAN UNICAMENTE HABILITANDO DICHO CERRAMIENTO, POR LO CUAL, ESTE PMT SE PODRIA IMPLEMENTAR UNICAMENTE CUANDO SE HABILITE ESTE COSTADO DE INTERSECCION. SE REITERA: DADA VIGENCIA DE PMT DE ACUERDO AL FORMATO COOS, ES NECESARIO PREVER AJUSTES A REALIZAR UNA VEZ CULMINEN ESTAS ACTIVIDADES; POR LO TANTO, ES NECESARIO QUE EL CONTRATISTA HAGA ENVIO DEL ESQUEMA DE SEMAFORIZACION DE LA INTERSECCION EN SITUACION QUE PRESENTARA LA INTERSECCION UNA VEZ CULMINE ESTA INTERVENCION SOLICITADA.	PMT NO AUTORIZADO POR SDM	NO	CORREDOR	GERMAN A. MARTINEZ I.	202361200549142
1051	2000638	N/A	AK 15 CL 84A	AK 15 10m AL NORTE	DELTEC S.A.	ENEL-COLOMBIA	-	-	-	-	199-2022, RES-4376	INTERVENCIÓN OBJETADA POR IDU	DIRECCIÓN NO REPORTADA O NO REVISADA EN reportes_dtai@idu.gov.co	NO	CHAPINERO	MAYERLYN SOSA A.	202361201072582

NORMATIVIDAD

El Plan de Manejo de Tránsito debe cumplir con lo establecido en el Manual de señalización vial vigente.
La Secretaría Distrital de Movilidad le recuerda que la calidad de contratista no lo exime, en ningún caso, del cumplimiento de la normatividad que rige a todos los habitantes del Distrito Capital, principalmente la reglamentación que rige la utilización del espacio público, la circulación de vehículos dentro del perímetro urbano, el manejo de tránsito y seguridad para peatones por la ejecución de obras civiles.

A. E ESPACIO PÚBLICO
Según ley 769 de 2002 - Código Nacional de Tránsito Terrestre: Artículos 65-69-75-76-101-102-103-104-109-112-114-115-119-127-131.

B. RESTRICCIÓN PARA CIRCULACIÓN DE VEHÍCULOS
Decreto 034 del 05 de Febrero de 2009 " por el cual se establecen condiciones para el tránsito de vehículos de carga en el área urbana del Distrito Capital"
Decreto 840 del 27 de Diciembre de 2019 "Por medio del cual se establecen las condiciones y restricciones para el tránsito de los vehículos de transporte de carga en el Distrito Capital, y se dictan otras disposiciones."

- NOTA**
- En el lugar de desarrollo de las actividades deberá permanecer copia del plano del PMT aprobado y de la autorización emitida por la SDM para la verificación por parte de las autoridades competentes del cumplimiento a la implementación del PMT.
 - No se autoriza acopio de escombros o materiales por fuera de la zona de obra.
 - El contratista y la interventoría son responsables solidariamente de la correcta implementación del PMT.
 - En horario nocturno y/o cuando las condiciones atmosféricas lo ameriten se debe garantizar la instalación de señalización luminosa conforme las especificaciones técnicas estipuladas en el Manual de Señalización Vial vigente.
 - Excavaciones con profundidad superior a 0.5m, deberán aislarse y/o canalizarse mediante maletines plásticos entrelazados.
 - En caso de congestión vehicular y/o por solicitud expresa de la Policía de Tránsito, deberá levantar el cierre y habilitar la zona intervenida en condiciones óptimas de tránsito y seguridad vial.
 - La señalización a implementar debe cumplir con las especificaciones técnicas establecidas en el Manual de Señalización Vial vigente.
 - La longitud de transición a implementar para cierres de carril deberá cumplir las especificaciones técnicas estipuladas las especificaciones técnicas e estipuladas en el Manual de Señalización Vial vigente.

ARQ. JUAN CAMILO RODRÍGUEZ CÁRDENAS
Director de Ingeniería de Tránsito
SECRETARIA DISTRITAL DE MOVILIDAD

ING. MARTHA CECILIA BAYONA GÓMEZ
Subdirectora Técnica de Planes de Manejo de Tránsito
SECRETARIA DISTRITAL DE MOVILIDAD
Los PMT señalados con * no fueron revisados y autorizados por la Subdirectora

IDU: Toda intervención deberá contar con licencia de excavación vigente y cumplir con las observaciones particulares.



ALCALDIA MAYOR
DE BOGOTÁ D.C.
MOVILIDAD
Secretaría de Movilidad

SISTEMA INTEGRADO DE GESTIÓN DISTRITAL BAJO EL ESTÁNDAR MIPG
PROCESO GESTIÓN DE TRÁNSITO Y CONTROL DE TRÁNSITO Y TRANSPORTE
Reporte Consolidado de Obras de Infraestructura de Servicios Públicos (COOS)

CÓDIGO: PM02-PR01-F03

VERSIÓN: 2.0

COOS No. 11
MARZO 16 DE 2023

SECCIÓN 1. OBRAS DE ALTO IMPACTO - SUBDIRECCIÓN DE PLANES DE MANEJO DE TRÁNSITO

No.	CÓDIGO DE IDENTIFICACIÓN VIAL (CIV)		DIRECCIÓN DE LA OBRA		CONTRATISTA BENEFICIARIO DE LA LIC. DE EXC.	REDES AFECTAR	FECHA		HORARIO DE TRABAJO	HORARIO DE CIERRE	LIC. EXC.	OBSERVACIONES SDM	OBSERVACIONES IDU	AUTORIZADO	LOCALIDAD	ING RESPONSABLE	No RADICADO SDM
	INICIO	FIN	INICIO	FIN			INICIO	FIN									
1052	3000750	N/A	CL 16 KR 4	CL 16 70m AL OCCIDENTE	DELTEC S.A.	ENEL-COLOMBIA	-	-	-	-	199-2022, RES-4376	INTERVENCIÓN OBJETADA POR IDU	Zona de interés cultural. Debe solicitar permiso escrito ante el Instituto Distrital de Patrimonio Cultural IDPC.	NO	SANTA FE	KATHERINE CASTRO S.	202361200587692 202361201031062
1053	8004360	8004360	AV. AMERICAS (C 6) KR 78G	AV. AMERICAS (AC 6) 12m AL ORIENTE	DELTEC S.A.	ENEL-COLOMBIA	-	-	-	-	199-2022, RES-4376	INTERVENCIÓN OBJETADA POR IDU	DIRECCIÓN NO REPORTADA O NO REVISADA EN reportes_dtai@idu.gov.co	NO	CORREDOR	ANGIE M. CUAICAL T.	202361200849092 202361200863292
1054	2000223	N/A	AK 15 40,15m AL SUR DE LA CL 95	AK 15 42,49m AL SUR DE LA CL 95	FIBERNET TELECOMUNICACIONES S.A.	ETB	7-mar-23	10-mar-23	07:00-18:00	07:00-18:00	241-2020, RES-4105	LA SDM FORMALIZA LA EMERGENCIA AUTORIZADA POR LA SDM MEDIANTE CORREO ELECTRONICO DEL 07-MAR-2023. PMT PARA CIERRE DE CARRIL OCCIDENTAL PARA ACTIVIDADES DE CAMBIO DE ARO Y TAPA EN CAMARA ETB.	SIN OBJECCIÓN POR PARTE DEL IDU	SI	CHAPINERO	MAYERLYN SOSA A.	EMERGENCIA 06-MAR-23
1055	37333, -74.0233	37390, -74.023	CL 162B No 7 15/31	N/A	GRUPO DICON INGENIERIA S.A.S.	GAS NATURAL	-	-	-	-	436-2019, RES-10083	INTERVENCIÓN OBJETADA POR IDU	DIRECCIÓN NO REPORTADA O NO REVISADA EN reportes_dtai@idu.gov.co	NO	USAQUEN	SEBASTIAN CELEITA B.	202361201019982 202361201046532
1056	2000680	N/A	AC 85 No 12 42	N/A	HABITUS CONSTRUCCIONES S.A.S.	EAB	19-mar-23	20-mar-23	08:00-17:00	08:00-17:00	021-2023	NOTAS: 1. PREVIO AL INICIO DE LA OBRA SE DEBE SOCIALIZAR CON LA TOTALIDAD DE LOS USUARIOS AFECTADOS DIRECTAMENTE POR EL CIERRE. 2. PARA TRABAJOS NOCTURNOS O FESTIVOS SE DEBE CONTAR CON LA AUTORIZACION POR PARTE DE LA ALCALDIA LOCAL DE ACUERDO CON LO ESTIPULADO EN EL DECRETO 1076 SE 2015 ART 2.2.5.1.5.15 O AQUELLAS NORMAS QUE LA ADICIONEN, MODIFIQUEN O SUSTITUYAN. 3. EN TODO MOMENTO SE DEBE GARANTIZAR MINIMO UN CARRIL DE CIRCULACION POR SENTIDO DE MINIMO 3,25m. 4. NO SE AUTORIZA LA AFECTACION AL BICICARRIL. LA SDM AUTORIZA PMT PARA CIERRE DE LOS DOS CARRILES CENTRALES PARA ARREGLO DE TUBERIA DENTRO DE POZO DE AGUAS RESIDUALES. IMPLEMENTAR LA SEÑALIZACION PROPUESTA Y APROBADA Y MANTENERLA EN BUEN ESTADO. SEÑALIZACION Y CIERRE DEBEN PERMANECER TODO EL TIEMPO QUE DURE LA INTERVENCION. GARANTIZAR EL ADECUADO MANEJO DE VEHICULOS CON EL APOYO DE LOS AUXILIARES DE TRÁNSITO EN LOS DOS EXTREMOS DEL CIERRE ASI COMO LA IMPLEMENTACION DE UNA BARRICADA EN CADA TRASICION. LA MAQUINARIA Y EL EQUIPO UTILIZADO DEBEN PERMANECER DENTRO DE LA ZONA DE OBRA. LAS ACTIVIDADES DE CARGUE Y DESCARGUE SE DEBEN REALIZAR DENTRO DEL CERRAMIENTO DE LA OBRA. LA RECUPERACION DEL ESPACIO PUBLICO DEBE REALIZARSE DE ACUERDO CON LAS ESPECIFICACIONES ESTABLECIDAS EN LA LICENCIA DE EXCAVACION. CUANDO FINALICE LA OBRA EN SU TOTALIDAD SE DEBE REMOVER LA SEÑALIZACION Y EL CERRAMIENTO Y HABILITAR LA CALZADA A NIVEL Y EN CONDICIONES SEGURAS PARA LA MOVILIDAD. NO SE AUTORIZAN ACOPIOS DE MATERIALES EN LA CALZADA O EL ANDEN.	SIN OBJECCIÓN POR PARTE DEL IDU	SI	CHAPINERO	MAYERLYN SOSA A.	202361200973672 202361200894502 202361201072442

NORMATIVIDAD

El Plan de Manejo de Tránsito debe cumplir con lo establecido en el Manual de señalización vial vigente.

La Secretaría Distrital de Movilidad le recuerda que la calidad de contratista no lo exime, en ningún caso, del cumplimiento de la normatividad que rige a todos los habitantes del Distrito Capital, principalmente la reglamentación que rige la utilización del espacio público, la circulación de vehículos dentro del perímetro urbano, el manejo de tránsito y seguridad para peatones por la ejecución de obras civiles.

A. E ESPACIO PÚBLICO

Según ley 769 de 2002 - Código Nacional de Tránsito Terrestre. Artículos 65-69-75-76-101-102-103-104-109-112-114-115-119-127-131.

B. RESTRICCIÓN PARA CIRCULACIÓN DE VEHÍCULOS

Decreto 034 del 05 de Febrero de 2009 " por el cual se establecen condiciones para el tránsito de vehículos de carga en el área urbana del Distrito Capital"

Decreto 840 del 27 de Diciembre de 2019 "Por medio del cual se establecen las condiciones y restricciones para el tránsito de los vehículos de transporte de carga en el Distrito Capital, y se dictan otras disposiciones."

NOTA

- En el lugar de desarrollo de las actividades deberá permanecer copia del plano del PMT aprobado y de la autorización emitida por la SDM para la verificación por parte de las autoridades competentes del cumplimiento a la implementación del PMT.
- No se autoriza acopio de escombros o materiales por fuera de la zona de obra.
- El contratista y la interventoría son responsables solidariamente de la correcta implementación del PMT.
- En horario nocturno y/o cuando las condiciones atmosféricas lo ameriten se debe garantizar la instalación de señalización luminosa conforme las especificaciones técnicas estipuladas en el Manual de Señalización Vial vigente.
- Excavaciones con profundidad superior a 0.5m, deberán aislarse y/o canalizarse mediante maletines plásticos entrelazados.
- En caso de congestión vehicular y/o por solicitud expresa de la Policía de Tránsito, deberá levantarse el cierre y habilitar la zona intervenida en condiciones óptimas de tránsito y seguridad vial.
- La señalización a implementar debe cumplir con las especificaciones técnicas establecidas en el Manual de Señalización Vial vigente.
- La longitud de transición a implementar para cierres de carril deberá cumplir las especificaciones técnicas estipuladas las especificaciones técnicas e estipuladas en el Manual de Señalización Vial vigente.

ARQ. JUAN CAMILO RODRÍGUEZ CÁRDENAS
Director de Ingeniería de Tránsito
SECRETARIA DISTRITAL DE MOVILIDAD

ING. MARTHA CECILIA BAYONA GÓMEZ
Subdirectora Técnica de Planes de Manejo de Tránsito
SECRETARIA DISTRITAL DE MOVILIDAD
Los PMT señalados con * no fueron revisados y autorizados por la Subdirectora

IDU: Toda intervención deberá contar con licencia de excavación vigente y cumplir con las observaciones particulares.



ALCALDIA MAYOR
DE BOGOTÁ D.C.
MOVILIDAD
Secretaría de Movilidad

SISTEMA INTEGRADO DE GESTIÓN DISTRITAL BAJO EL ESTÁNDAR MIPG

PROCESO GESTIÓN DE TRÁNSITO Y CONTROL DE TRÁNSITO Y TRANSPORTE

Reporte Consolidado de Obras de Infraestructura de Servicios Públicos (COOS)

CÓDIGO: PM02-PR01-F03

VERSIÓN: 2.0

COOS No. 11
MARZO 16 DE 2023

SECCIÓN 1. OBRAS DE ALTO IMPACTO - SUBDIRECCIÓN DE PLANES DE MANEJO DE TRÁNSITO

No.	CÓDIGO DE IDENTIFICACIÓN VIAL (CIV)		DIRECCIÓN DE LA OBRA		CONTRATISTA BENEFICIARIO DE LA LIC. DE EXC.	REDES AFECTAR	FECHA		HORARIO DE TRABAJO	HORARIO DE CIERRE	LIC. EXC.	OBSERVACIONES SDM	OBSERVACIONES IDU	AUTORIZADO	LOCALIDAD	ING RESPONSABLE	No RADICADO SDM
	INICIO	FIN	INICIO	FIN			INICIO	FIN									
1057	11002274	N/A	KR 54 No 167 71	N/A	KUMAC CONSTRUCTORES S.A.S.	EAB	17-mar-23	22-jun-23	22:00-05:00	22:00-05:00	237-2022	NOTAS: 1.) PREVIO A LA INTERVENCION SE DEBE SOCIALIZAR LAS ACTIVIDADES, EL PMT Y DEMAS RESTRICCIONES CON LA COMUNIDAD DIRECTAMENTE AFECTADA, Y ES RESPONSABILIDAD DEL CONTRATISTA VERIFICAR EL CUMPLIMIENTO DE ESTA CONDICION. 2.) PARA TRABAJOS NOCTURNOS SE DEBE CONTAR CON LA AUTORIZACION POR PARTE DE LA ALCALDIA LOCAL DE ACUERDO CON LO ESTIPULADO EN EL DECRETO 1076 SE 2015 ART 2.2.5.1.5.15. O AQUELLAS NORMAS QUE LA ADICIONEN, MODIFIQUEN O SUSTITUYAN .3.)ESTE FRENTE DE OBRA NO CONTO CON AUTORIZACION ENTRE EL 30-DIC-22 Y 16-MAR-23, INCUMPLIENDO LO SEÑALADO EN EL ART. 101 DE LA LEY 769-02 (CODIGO NACIONAL DE TRANSITO TERRESTRE) LA SDM AUTORIZA PMT PARA CIERRE POR CARRILES NO SIMULTANEOS (CRUCE DE VIA) EN DOS (2) ETAPAS NO SIMULTANEAS CALZADA OCCIDENTAL PARA ACTIVIDADES DE MANIOBRAS RED DE ALCANTARILLADO. LAS ACTIVIDADES DE CARGUE Y DESCARGUE SE DEBEN REALIZAR DENTRO DEL HORARIO PROPUESTO EN LA ZONA DE OBRA DE ACUERDO CON LA ETAPA DE EJECUCION. SE AUTORIZA EL ESTACIONAMIENTO DE UN (1) VEHICULO. DEBE GARANTIZAR UN CARRIL DE CIRCULACION DE MINIMO DE 3m LIBRES EN LAS ACTIVIDADES DE CIERRE DE CARRIL. LA MAQUINARIA Y EL EQUIPO UTILIZADO DEBEN PERMANECER DENTRO DE LA ZONA DE OBRA. LA RECUPERACION DEL ESPACIO PUBLICO DEBE REALIZARSE DE ACUERDO CON LAS ESPECIFICACIONES ESTABLECIDAS EN LA LICENCIA DE EXCAVACION. GARANTIZAR EN TODO MOMENTO SENDERO PEATONAL TRANSVERSAL Y LONGITUDINAL DE MINIMO 1,5m SEGURO Y COMODO PARA SU USO. REALIZARSE CERRAMIENTO CON DELINEADORES TUBULARES Y TRIPLE CINTA. IMPLEMENTAR LA SEÑALIZACION PROPUESTA Y APROBADA Y MANTENERLA EN BUEN ESTADO. EL CERRAMIENTO Y LA SEÑALIZACION DEBEN PERMANECER TODO EL TIEMPO QUE DURE LA INTERVENCION. GARANTIZAR EL ADECUADO MANEJO DE PEATONES Y VEHICULOS CON EL PERSONAL ABANDERADO PROPUESTO. DEBE GARANTIZAR ACCESO Y SALIDA PEATONAL Y VEHICULAR SEGURO A LOS RESIDENTES Y USUARIOS DEL SECTOR, EN AFECTACION A GARAJES COORDINAR CON LOS RESIDENTES Y/O USUARIOS DEL SECTOR.	SIN OBJECCIÓN POR PARTE DEL IDU	SI	SUBA	SANTIAGO AVILA M.	202361200828732
1058	16004812	N/A	AV PRIMERO DE MAYO (AC 26 SUR) KR 52C	N/A	TECNOGAS LTDA.	GAS NATURAL	17-mar-23	1-jun-23	06:00-18:00	24 HORAS	226-2021	NOTAS: 1. PREVIO A LA INTERVENCION SE DEBE SOCIALIZAR LAS ACTIVIDADES, EL PMT Y DEMAS RESTRICCIONES CON LA COMUNIDAD DIRECTAMENTE AFECTADA. 2. SE DEBE COORDINAR LA SEÑALIZACION Y CIERRE CON LOS DEMAS CONTRATISTAS QUE PUEDAN ENCONTRARSE REALIZANDO ACTIVIDADES DE OBRA EN EL AREA DE INFLUENCIA DIRECTA DE ESTE CIERRE. 3. SE DEBE GARANTIZAR LA PRESENCIA DE AUXILIARES DE TRANSITO PARA EL MANEJO PEATONAL Y VEHICULAR. LA SDM AUTORIZA PMT PARA CIERRE TOTAL DE ANDEN COSTADO NORTE Y CIERRE DE 2,0m DEL CARRIL ADYACENTE AL ANDEN (CALZADA CONECTANTE ORIENTE-NORTE) PARA EL TRASLADO DEL PEATON A LA CALZADA PARA REALIZAR CANALIZACION DE RED POR EL METODO DE PERFORACION DIRIGIDA (CONFORME A LA PROPUESTA DE SEÑALIZACION PRESENTADA). LAS ACTIVIDADES DE CARGUE Y DESCARGUE SE DEBEN REALIZAR DENTRO DEL HORARIO DE 09:00-12:00 EN UN LAPSO NO MAYOR A QUINCE (15) MINUTOS, Y EN EL CARRIL ADYACENTE A LA OBRA (SIN AFECTAR EL SENDERO PEATONAL), SOLO SE AUTORIZA EL ESTACIONAMIENTO DE UN (1) VEHICULO GARANTIZANDO EN TODO MOMENTO CALZADA LIBRE DE CIRCULACION VEHICULAR DE MINIMO 12,1m (A LA ALTURA DE LA TRANSICION) Y 4,0m. EN LA CONECTANTE ORIENTE-NORTE (A LA ALTURA DEL SENDERO PEATONAL) LA MAQUINARIA Y EL EQUIPO UTILIZADO DEBEN PERMANECER DENTRO DE LA ZONA DE OBRA. SE DEBE GARANTIZAR EN TODO MOMENTO SENDERO PEATONAL DE MINIMO 1,5m, SEGURO Y COMODO PARA SU USO SOBRE CALZADA PROTEGIDO POR BARRERAS PLASTICAS (MALETINES) ENTRELAZADAS. DEBE GARANTIZAR SENDERO PEATONAL LONGITUDINAL LIBRE DE OBSTACULOS. REALIZAR CERRAMIENTO CON DELINEADORES TUBULARES Y TRIPLE CINTA. IMPLEMENTAR LA SEÑALIZACION PROPUESTA Y APROBADA Y MANTENERLA EN BUEN ESTADO. EL CERRAMIENTO Y LA SEÑALIZACION DEBEN PERMANECER TODO EL TIEMPO QUE DURE LA INTERVENCION. GARANTIZAR EL ADECUADO MANEJO DE PEATONES Y VEHICULOS CON EL APOYO DE LOS AUXILIARES DE TRANSITO. UNA VEZ FINALIZADAS LAS ACTIVIDADES SE DEBE HABILITAR LA CALZADA Y ANDEN EN CONDICIONES SEGURAS DE MOVILIDAD.	SIN OBJECCIÓN POR PARTE DEL IDU	SI	CORREDOR	MARIEN E. FAJARDO M.	202261204051222 202361200340992
1059	13001121	N/A	CL 51 KR 26	N/A	UFLAM S.A.S.	ENEL-COLOMBIA	17-mar-23	18-may-23	22:00-05:00	22:00-05:00	319-2022, RES-7013	NOTAS: 1. PREVIO A LA INTERVENCION SE DEBE SOCIALIZAR LAS ACTIVIDADES, EL PMT Y DEMAS RESTRICCIONES CON LA COMUNIDAD DIRECTAMENTE AFECTADA. 2. PARA TRABAJOS NOCTURNOS SE DEBE CONTAR CON LA AUTORIZACION POR PARTE DE LA ALCALDIA LOCAL DE ACUERDO CON LO ESTIPULADO EN EL DECRETO 1076 DE 2015 ART 2.2.5.1.5.15 O AQUELLAS NORMAS QUE LA ADICIONEN, MODIFIQUEN O SUSTITUYAN. 3. UNA VEZ FINALIZADO EL HORARIO DE TRABAJO SE DEBERA HABILITAR LA CALZADA EN CONDICIONES OPTIMAS PARA EL TRANSITO VEHICULAR A NIVEL DE RASANTE, DEBIDAMENTE COMPACTADO E INSTALAR LAMINAS METALICAS. 4. EL CONTRATISTA DEBE CONTAR CON UN PLAN DE CONTINGENCIA QUE PERMITA GARANTIZAR LA HABILITACION DEL TRAMO INTERVENIDO A MAS TARDAR A LAS 05:00 HORAS DE ACUERDO AL CRONOGRAMA DE OBRA PRESENTADO. LA SDM AUTORIZA PMT PARA CIERRE POR CARRILES NO SIMULTANEOS (CRUCE DE VIA) DEL COSTADO OCCIDENTAL DE LA INTERSECCION PARA ACTIVIDADES DE EXCAVACION A CIELO ABIERTO PARA LA EJECUCION DE LA INFRAESTRUCTURA DE ENERGIA ELECTRICA, REFERENTE AL PROYECTO LOFT 51. IMPLEMENTAR LA SEÑALIZACION PROPUESTA Y APROBADA Y MANTENERLA EN BUEN ESTADO. LAS ACTIVIDADES DE CARGUE Y DESCARGUE SE DEBEN REALIZAR DENTRO DEL CERRAMIENTO, EN EL MISMO CARRIL DE INTERVENCION, EN EL HORARIO PROPUESTO DE 22:00-05:00, GARANTIZANDO EN TODO MOMENTO UN ANCHO LIBRE DE MINIMO 4,0m PARA CIRCULACION VEHICULAR. DEBE GARANTIZAR EL INGRESO VEHICULAR Y PEATONAL A LOS PREDIOS. REALIZARSE CERRAMIENTO CON DELINEADORES TUBULARES Y TRIPLE CINTA. EL CERRAMIENTO Y LA SEÑALIZACION DEBEN PERMANECER TODO EL TIEMPO QUE DURE LA INTERVENCION. GARANTIZAR EL ADECUADO MANEJO DE LOS PEATONES Y VEHICULOS CON EL PERSONAL ABANDERADO PROPUESTO. LA RECUPERACION DEL ESPACIO PUBLICO DEBE REALIZARSE DE ACUERDO CON LAS ESPECIFICACIONES ESTABLECIDAS EN LA LICENCIA DE EXCAVACION.	SIN OBJECCIÓN POR PARTE DEL IDU	SI	TEUSAQUILLO	DIANA C. SANDOVAL A.	202361200484012

NORMATIVIDAD

El Plan de Manejo de Tránsito debe cumplir con lo establecido en el Manual de señalización vial vigente.

La Secretaría Distrital de Movilidad le recuerda que la calidad de contratista no lo exime, en ningún caso, del cumplimiento de la normatividad que rige a todos los habitantes del Distrito Capital, principalmente la reglamentación que rige la utilización del espacio público, la circulación de vehículos dentro del perímetro urbano, el manejo de tránsito y seguridad para peatones por la ejecución de obras civiles.

A. E ESPACIO PÚBLICO

Según ley 769 de 2002 - Código Nacional de Tránsito Terrestre: Artículos 65-69-75-76-101-102-103-104-109-112-114-115-119-127-131.

B. RESTRICCIÓN PARA CIRCULACIÓN DE VEHÍCULOS

Decreto 034 del 05 de Febrero de 2009 " por el cual se establecen condiciones para el tránsito de vehículos de carga en el área urbana del Distrito Capital"

Decreto 840 del 27 de Diciembre de 2019 "Por medio del cual se establecen las condiciones y restricciones para el tránsito de los vehículos de transporte de carga en el Distrito Capital, y se dictan otras disposiciones."

NOTA

- En el lugar de desarrollo de las actividades deberá permanecer copia del plano del PMT aprobado y de la autorización emitida por la SDM para la verificación por parte de las autoridades competentes del cumplimiento a la implementación del PMT.
- No se autoriza acopio de escombros o materiales por fuera de la zona de obra.
- El contratista y la interventoría son responsables solidariamente de la correcta implementación del PMT.
- En horario nocturno y/o cuando las condiciones atmosféricas lo ameriten se debe garantizar la instalación de señalización luminosa conforme las especificaciones técnicas estipuladas en el Manual de Señalización Vial vigente.
- Excavaciones con profundidad superior a 0.5m, deberán aislarse y/o canalizarse mediante maletines plásticos entrelazados.
- En caso de congestión vehicular y/o por solicitud expresa de la Policía de Tránsito, deberá levantar el cierre y habilitar la zona intervenida en condiciones óptimas de tránsito y seguridad vial.
- La señalización a implementar debe cumplir con las especificaciones técnicas establecidas en el Manual de Señalización Vial vigente.
- La longitud de transición a implementar para cierres de carril deberá cumplir las especificaciones técnicas estipuladas las especificaciones técnicas e estipuladas en el Manual de Señalización Vial vigente.

ARQ. JUAN CAMILO RODRÍGUEZ CÁRDENAS
Director de Ingeniería de Tránsito
SECRETARIA DISTRITAL DE MOVILIDAD

ING. MARTHA CECILIA BAYONA GÓMEZ
Subdirectora Técnica de Planes de Manejo de Tránsito
SECRETARIA DISTRITAL DE MOVILIDAD
Los PMT señalados con * no fueron revisados y autorizados por la Subdirectora

IDU: Toda intervención deberá contar con licencia de excavación vigente y cumplir con las observaciones particulares.



ALCALDIA MAYOR
DE BOGOTÁ D.C.
MOVILIDAD
Secretaría de Movilidad

SISTEMA INTEGRADO DE GESTIÓN DISTRITAL BAJO EL ESTÁNDAR MIPG

PROCESO GESTIÓN DE TRÁNSITO Y CONTROL DE TRÁNSITO Y TRANSPORTE

Reporte Consolidado de Obras de Infraestructura de Servicios Públicos (COOS)

CÓDIGO: PM02-PR01-F03

VERSIÓN: 2.0

**COOS No. 11
MARZO 16 DE 2023**

SECCIÓN 1. OBRAS DE ALTO IMPACTO - SUBDIRECCIÓN DE PLANES DE MANEJO DE TRÁNSITO

No.	CÓDIGO DE IDENTIFICACIÓN VIAL (CIV)		DIRECCIÓN DE LA OBRA		CONTRATISTA BENEFICIARIO DE LA LIC. DE EXC.	REDES AFECTAR	FECHA		HORARIO DE TRABAJO	HORARIO DE CIERRE	LIC. EXC.	OBSERVACIONES SDM	OBSERVACIONES IDU	AUTORIZADO	LOCALIDAD	ING RESPONSABLE	No RADICADO SDM
	INICIO	FIN	INICIO	FIN			INICIO	FIN									
1060	4001354	4001589	CL 32 SUR KR 7A	CL 32 SUR No 4B 10	VANTI S.A. E.S.P. (DICON S.A.S.)	GAS NATURAL	24-mar-23	8-jun-23	24 HORAS	24 HORAS	304-2021, RES 5494	NOTAS: 1. PREVIO A LA INTERVENCION SE DEBE SOCIALIZAR LAS ACTIVIDADES, EL PMT Y DEMAS RESTRICCIONES CON LA COMUNIDAD DIRECTAMENTE AFECTADA, Y ES RESPONSABILIDAD DE LA INTERVENTORIA Y LA ENTIDAD CONTRATANTE VERIFICAR EL CUMPLIMIENTO DE ESTA CONDICION. 2. PARA TRABAJOS NOCTURNOS SE DEBE CONTAR CON LA AUTORIZACION POR PARTE DE LA ALCALDIA LOCAL DE ACUERDO CON LO ESTIPULADO EN EL DECRETO 1076 DE 2015 ART 2.2.5.1.5.15 O AQUELLAS NORMAS QUE LA ADICIONEN, MODIFIQUEN O SUSTITUYAN. 3. EL CONTRATISTA DEBERA INFORMAR A LA SUBDIRECCION DE SEMAFORIZACION A TRAVES DE CORREO APRIETO@MOVILIDADBOGOTA.GOV.CO Y/O FESPITIA@MOVILIDADBOGOTA.GOV.CO LA FECHA DE FINALIZACION DE ACTIVIDADES CON POR LO MENOS 10 DIAS HABILES DE ANTELACION A FIN DE PROGRAMAR LA RESTITUCION DE CONDICIONES DE OPERACION HABITUAL EN LA INTERSECCION, DE NO HACERLO DEBERA MANTENER LAS CONDICIONES EN OBRA HASTA TANTO SE COORDINEN LAS ACTIVIDADES DESDE ESTA SUBDIRECCION SIENDO SU RESPONSABILIDAD Y EN CASO DE CUALQUIER IMPASSE NO PUEDE SER ATRIBUIBLE A LA SDM. 4. SI LLEGASE A PRESENTAR ALGUN TIPO DE AFECTACION EN EL TRANCURSO DE LA OBRA LOS DAÑOS QUE SE GENEREN A LA INFRAESTRUCTURA DE SEMAFORIZACION POR LA CONSTRUCCION DEL PROYECTO DEBEN SER SOLUCIONADOS EN SU TOTALIDAD POR EL CONTRATISTA JUNTO CON TODOS LOS COSTOS GENERADOS, DE IGUAL MANERA SE DEBE INFORMAR A LA SDM DE LAS AFECTACIONES REALIZADAS A LAS REDES. LA SDM AUTORIZA PMT PARA CIERRE TOTAL DE CALZADA Y CIERRE PARCIAL DE ANDEN NORTE (COSTADO EXTERNO), EN ETAPAS NO SIMULTANEAS: ETAPA 6: KR 5A POR CL 32 SUR (CRUCE DE VIA) POR CARRILES NO SIMULTANEOS. ETAPA 7: CL 32 SUR ENTRE KR 5A Y No 4B 10. PARA REALIZAR OBRAS CIVILES Y MECANICAS PARA SUBTERRANIZACION DE TUBERIA EN ACERO DE 104". SE AUTORIZA CIERRE TOTAL DE CALZADA EN CL 32 SUR ENTRE KR 8 Y KR 7A UNICAMENTE PARA UBICACION E INSTALACION TEMPORAL DE CAMPAMENTO DE OBRA. DEBE IMPLEMENTAR LA SEÑALIZACION PROPUESTA, INCLUIDA LA DE DESVIOS, Y MANTENERLA EN BUENAS CONDICIONES DURANTE TODO EL TIEMPO QUE DURE LA AFECTACION. DEBE GARANTIZAR UN ANCHO DE SENDERO PEATONAL DE MINIMO 1,50m LIBRES, SEGUROS Y COMODOS SOBRE EL MISMO ANDEN INTERVENIDO. GARANTIZAR AUXILIARES DE TRÁNSITO EN TODO MOMENTO. EN CASO DE EXCAVACIONES QUE SUPEREN LOS 0,5m DE PROFUNDIDAD SE DEBERA REALIZAR CERRAMIENTO CON BARRERAS PLASTICAS PARA AISLARLAS DE LOS FLUJOS PEATONALES. SE DEBEN ACOGER A LA NORMATIVIDAD EXISTENTE EN CUANTO A LA CIRCULACION DE VEHICULOS DE CARGA. DEBE GARANTIZAR EN TODO MOMENTO EL ACCESO COMODO Y SEGURO A LOS RESIDENTES DEL SECTOR (ESTO INCLUYE LA IMPLEMENTACION DE PLAFONES, RAMPAS Y ESCALERAS CON BARANDAS). LA RECUPERACION DEL ESPACIO PUBLICO DEBE REALIZARSE DE ACUERDO CON LAS ESPECIFICACIONES ESTABLECIDAS EN LA LICENCIA DE EXCAVACION.	SIN OBJECCIÓN POR PARTE DEL IDU	SI	SAN CRISTOBAL	CRISTIAN D. AREVALO F.	202361200840202
1061	4001307	N/A	KR 5A CL 30D SUR	KR 5A CL 30C SUR	VANTI S.A. E.S.P. (DICON S.A.S.)	GAS NATURAL	24-mar-23	8-jun-23	24 HORAS	24 HORAS	304-2021, RES 5494	NOTAS: 1. PREVIO A LA INTERVENCION SE DEBE SOCIALIZAR LAS ACTIVIDADES, EL PMT Y DEMAS RESTRICCIONES CON LA COMUNIDAD DIRECTAMENTE AFECTADA, Y ES RESPONSABILIDAD DE LA INTERVENTORIA Y LA ENTIDAD CONTRATANTE VERIFICAR EL CUMPLIMIENTO DE ESTA CONDICION. 2. PARA TRABAJOS NOCTURNOS SE DEBE CONTAR CON LA AUTORIZACION POR PARTE DE LA ALCALDIA LOCAL DE ACUERDO CON LO ESTIPULADO EN EL DECRETO 1076 DE 2015 ART 2.2.5.1.5.15 O AQUELLAS NORMAS QUE LA ADICIONEN, MODIFIQUEN O SUSTITUYAN. 3. EL CONTRATISTA DEBERA INFORMAR A LA SUBDIRECCION DE SEMAFORIZACION A TRAVES DE CORREO APRIETO@MOVILIDADBOGOTA.GOV.CO Y/O FESPITIA@MOVILIDADBOGOTA.GOV.CO LA FECHA DE FINALIZACION DE ACTIVIDADES CON POR LO MENOS 10 DIAS HABILES DE ANTELACION A FIN DE PROGRAMAR LA RESTITUCION DE CONDICIONES DE OPERACION HABITUAL EN LA INTERSECCION, DE NO HACERLO DEBERA MANTENER LAS CONDICIONES EN OBRA HASTA TANTO SE COORDINEN LAS ACTIVIDADES DESDE ESTA SUBDIRECCION SIENDO SU RESPONSABILIDAD Y EN CASO DE CUALQUIER IMPASSE NO PUEDE SER ATRIBUIBLE A LA SDM. 4. SI LLEGASE A PRESENTAR ALGUN TIPO DE AFECTACION EN EL TRANCURSO DE LA OBRA LOS DAÑOS QUE SE GENEREN A LA INFRAESTRUCTURA DE SEMAFORIZACION POR LA CONSTRUCCION DEL PROYECTO DEBEN SER SOLUCIONADOS EN SU TOTALIDAD POR EL CONTRATISTA JUNTO CON TODOS LOS COSTOS GENERADOS, DE IGUAL MANERA SE DEBE INFORMAR A LA SDM DE LAS AFECTACIONES REALIZADAS A LAS REDES. LA SDM AUTORIZA PMT PARA CIERRE PARCIAL DE ANDEN COSTADO OCCIDENTAL (COSTADO EXTERNO) Y CIERRE DE CARRIL ADYACENTE A LA INTERVENCION, ETAPA 8: PARA REALIZAR OBRAS CIVILES Y MECANICAS PARA SUBTERRANIZACION DE TUBERIA EN ACERO DE 104". DEBE IMPLEMENTAR LA SEÑALIZACION PROPUESTA, INCLUIDA LA DE DESVIOS, Y MANTENERLA EN BUENAS CONDICIONES DURANTE TODO EL TIEMPO QUE DURE LA AFECTACION. DEBE GARANTIZAR SENDERO PEATONAL TRANSVERSAL Y LONGITUDINAL A LA OBRA DE 1,5m DE ANCHO EN CONDICIONES OPTIMAS DE MOVILIDAD. DEBE GARANTIZAR ANCHO DE CALZADA MINIMO DE 3,8m DE ANCHO. GARANTIZAR AUXILIARES DE TRÁNSITO EN TODO MOMENTO. EN CASO DE EXCAVACIONES QUE SUPEREN LOS 0,5m DE PROFUNDIDAD SE DEBERA REALIZAR CERRAMIENTO CON BARRERAS PLASTICAS PARA AISLARLAS DE LOS FLUJOS PEATONALES. SE DEBEN ACOGER A LA NORMATIVIDAD EXISTENTE EN CUANTO A LA CIRCULACION DE VEHICULOS DE CARGA. DEBE GARANTIZAR EN TODO MOMENTO EL ACCESO COMODO Y SEGURO A LOS RESIDENTES DEL SECTOR (ESTO INCLUYE LA IMPLEMENTACION DE PLAFONES, RAMPAS Y ESCALERAS CON BARANDAS). LA RECUPERACION DEL ESPACIO PUBLICO DEBE REALIZARSE DE ACUERDO CON LAS ESPECIFICACIONES ESTABLECIDAS EN LA LICENCIA DE EXCAVACION.	SIN OBJECCIÓN POR PARTE DEL IDU	SI	SAN CRISTOBAL	CRISTIAN D. AREVALO F.	202361200840202

NORMATIVIDAD

El Plan de Manejo de Tránsito debe cumplir con lo establecido en el Manual de señalización vial vigente.

La Secretaría Distrital de Movilidad le recuerda que la calidad de contratista no lo exime, en ningún caso, del cumplimiento de la normatividad que rige a todos los habitantes del Distrito Capital, principalmente la reglamentación que rige la utilización del espacio público, la circulación de vehículos dentro del perímetro urbano, el manejo de tránsito y seguridad para peatones por la ejecución de obras civiles.

A. E SPACIO PÚBLICO

Según ley 769 de 2002 - Código Nacional de Tránsito Terrestre: Artículos 65-69-75-76-101-102-103-104-109-112-114-115-119-127-131.

B. RESTRICCIÓN PARA CIRCULACIÓN DE VEHÍCULOS

Decreto 034 del 05 de Febrero de 2009 " por el cual se establecen condiciones para el tránsito de vehículos de carga en el área urbana del Distrito Capital"

Decreto 840 del 27 de Diciembre de 2019 "Por medio del cual se establecen las condiciones y restricciones para el tránsito de los vehículos de transporte de carga en el Distrito Capital, y se dictan otras disposiciones."


NOTA

1. En el lugar de desarrollo de las actividades deberá permanecer copia del plano del PMT aprobado y de la autorización emitida por la SDM para la verificación por parte de las autoridades competentes del cumplimiento a la implementación del PMT.
2. No se autoriza acopio de escombros o materiales por fuera de la zona de obra.
3. El contratista y la interventoría son responsables solidariamente de la correcta implementación del PMT.
4. En horario nocturno y/o cuando las condiciones atmosféricas lo ameriten se debe garantizar la instalación de señalización luminosa conforme las especificaciones técnicas estipuladas en el Manual de Señalización Vial vigente.
5. Excavaciones con profundidad superior a 0.5m, deberán aislarse y/o canalizarse mediante maletines plásticos entrelazados.
6. En caso de congestión vehicular y/o por solicitud expresa de la Policía de Tránsito, deberá levantar el cierre y habilitar la zona intervenida en condiciones óptimas de tránsito y seguridad vial.
7. La señalización a implementar debe cumplir con las especificaciones técnicas establecidas en el Manual de Señalización Vial vigente.
8. La longitud de transición a implementar para cierres de carril deberá cumplir las especificaciones técnicas estipuladas las especificaciones técnicas e estipuladas en el Manual de Señalización Vial vigente.

ARQ. JUAN CAMILO RODRÍGUEZ CÁRDENAS
Director de Ingeniería de Tránsito
SECRETARIA DISTRITAL DE MOVILIDAD

ING. MARTHA CECILIA BAYONA GÓMEZ
Subdirectora Técnica de Planes de Manejo de Tránsito
SECRETARIA DISTRITAL DE MOVILIDAD
Los PMT señalados con * no fueron revisados y autorizados por la Subdirectora

IDU: Toda intervención deberá contar con licencia de excavación vigente y cumplir con las observaciones particulares.

 <p>ALCALDÍA MAYOR DE BOGOTÁ D.C. MOVILIDAD</p> <p>Secretaría de Movilidad</p>	SISTEMA INTEGRADO DE GESTIÓN DISTRITAL BAJO EL ESTÁNDAR MIPG									
	PROCESO GESTIÓN DE TRÁNSITO Y CONTROL DE TRÁNSITO Y TRANSPORTE									
	Reporte Consolidado de Obras de Infraestructura de Servicios Públicos (COOS)									
	CÓDIGO: PM02-PR01-F03					VERSIÓN: 2.0				

**COOS No. 11
MARZO 16 DE 2023**

SECCIÓN 2. OBRAS DE MEDIO Y BAJO IMPACTO - SUBDIRECCIÓN DE PLANES DE MANEJO DE TRÁNSITO

No.	CÓDIGO DE IDENTIFICACIÓN VIAL (CIV)		DIRECCIÓN DE LA OBRA		CONTRATISTA BENEFICIARIO DE LA LIC. DE EXC.	REDES AFECTAR	FECHA		HORARIO DE TRABAJO	HORARIO DE CIERRE	LIC. EXC.	OBSERVACIONES SDM	OBSERVACIONES IDU	AUTORIZADO	LOCALIDAD	ING RESPONSABLE	No RADICADO SDM
	INICIO	FIN	INICIO	FIN			INICIO	FIN									
1062	8004255	N/A	KR 69C CL 7B	N/A	ATP FIBER COLOMBIA S.A.S.	TELECOMUNICACIONES	17-mar-23	15-jun-23	22:00-05:00	22:00-05:00	132-2021, RES-1153	<p>NOTA: 1. PARA TRABAJOS NOCTURNOS SE DEBE CONTAR CON LA AUTORIZACION POR PARTE DE LA ALCALDIA LOCAL DE ACUERDO A LO ESTIPULADO EN EL DECRETO 1076 DE 2015, ARTICULO 2.2.5.1.5.15 O AQUELLAS NORMAS QUE ADICIONEN, MODIFIQUEN O SUSTITUYAN. 2. SE DEBE COORDINAR LA SEÑALIZACION Y CIERRE CON LOS DEMAS CONTRATISTAS QUE PUEDAN ENCONTRARSE REALIZANDO ACTIVIDADES DE OBRA EN EL AREA DE INFLUENCIA DIRECTA DE ESTE CIERRE. 3. PREVIO A LA INTERVENCION SE DEBE SOCIALIZAR LAS ACTIVIDADES, EL PMT Y DEMAS RESTRICCIONES CON LA COMUNIDAD DIRECTAMENTE AFECTADA, Y ES RESPONSABILIDAD DEL CONTRATISTA EL CUMPLIMIENTO DE ESTE CONDICION.</p> <p>LA SDM AUTORIZA PMT PARA CIERRE TOTAL DE ANDEN Y CIERRE DE CARRIL PARA CANALIZACION DE RED A CIELO ABIERTO EN ANDEN Y CONSTRUCCION DE CAMARA 2F1 (CRUCE DE VIA PERFORACION DIRIGIDA) ACCESO SUR (INTERSECCION EN T) EN DOS ETAPAS NO SIMULTANEAS: E1: CIERRE TOTAL DE ANDEN ESQUINA NOR-OCCIDENTAL Y CIERRE DEL CARRIL ADYACENTE PARA TRASLADO DEL PEATON A SENDERO SEGREGADO CON MALETINES (CAJA DE LANZAMIENTO). E2: CIERRE PARCIAL DE ANDEN COSTADO ORIENTAL (CAJA DE RECIBO), (OT-00278485). LAS ACTIVIDADES DE CARGUE Y DESCARGUE SE DEBEN REALIZAR DENTRO DEL HORARIO PROPUESTO (22:00 A 05:00 HORAS) EN EL CARRIL ADYACENTE DE CADA ETAPA. DEBE IMPLEMENTAR LA SEÑALIZACION PROPUESTA Y MANTENERLA EN BUEN ESTADO, GARANTIZAR MINIMO 3.0m DE CALZADA LIBRE EN LAS ACTIVIDADES DE CARGUE Y DESCARGUE. UNA VEZ FINALIZADAS LAS ACTIVIDADES DE CARGUE Y DESCARGUE SE DEBE RETIRAR SEÑALIZACION MOVIL Y HABILITAR LA CALZADA EN CONDICIONES SEGURAS DE MOVILIDAD. LA MAQUINARIA Y EL EQUIPO UTILIZADO DEBEN PERMANECER DENTRO DE LA ZONA DE OBRA. GARANTIZAR EN TODO MOMENTO SENDERO PEATONAL DE MINIMO 1.5m SEGURO Y COMODO EN LA PARTE INTERNA DEL ANDEN PARA LA ETAPA 2. PARA LA ETAPA 1 GARANTIZAR EN TODO MOMENTO SENDERO PEATONAL DE MINIMO 1.5m, SEGURO Y COMODO PARA SU USO EN CALZADA DEBIDAMENTE SEGREGADO CON MALETINES. DEBE REALIZARSE CERRAMIENTO CON DELINEADORES TUBULARES Y TRIPLE CINTA. EL CERRAMIENTO Y LA SEÑALIZACION DEBEN PERMANECER TODO EL TIEMPO QUE DURE LA INTERVENCION. GARANTIZAR EL ADECUADO MANEJO DE PEATONES Y VEHICULOS CON EL APOYO DE LOS AUXILIARES DE TRANSITO. UNA VEZ FINALIZADO EL HORARIO DE TRABAJO (05:00 HORAS), SE DEBERA HABILITAR EL ANDEN A NIVEL DE RASANTE EN CONDICIONES OPTIMAS DE TRANSITABILIDAD.</p>	SIN OBJECIÓN POR PARTE DEL IDU	SI	KENNEDY	YULY P. JARAMILLO B.	202361200986522
1063	8004087	N/A	CL 8 KR 69C	CL 8 26m AL ORIENTE	ATP FIBER COLOMBIA S.A.S.	TELECOMUNICACIONES	17-mar-23	15-jun-23	22:00-05:00	22:00-05:00	132-2021, RES-1153	<p>NOTAS: 1. PARA TRABAJOS NOCTURNOS SE DEBE CONTAR CON LA AUTORIZACION POR PARTE DE LA ALCALDIA LOCAL DE ACUERDO A LO ESTIPULADO EN EL DECRETO 1076 DE 2015 ART. 2.2.5.1.5.15 O AQUELLAS NORMAS QUE LA ADICIONEN, MODIFIQUEN O SUSTITUYAN. 2. PREVIO A LA INTERVENCION SE DEBE SOCIALIZAR LAS ACTIVIDADES, EL PMT Y DEMAS RESTRICCIONES CON LA COMUNIDAD DIRECTAMENTE AFECTADA, Y ES RESPONSABILIDAD DE LA INTERVENTORIA Y LA ENTIDAD CONTRATANTE VERIFICAR EL CUMPLIMIENTO DE ESTA CONDICION. 3. SE DEBE COORDINAR LA SEÑALIZACION Y CIERRE CON LOS DEMAS CONTRATISTAS QUE PUEDAN ENCONTRARSE REALIZANDO ACTIVIDADES DE OBRA EN EL AREA DE INFLUENCIA DIRECTA DE ESTE CIERRE. 4. GARANTIZAR EN TODO MOMENTO EN CONDICIONES DE SEGURIDAD EL ACCESO A LOS PREDIOS AFECTADOS POR LA INTERVENCION.</p> <p>LA SDM AUTORIZA PMT PARA CIERRE PARCIAL DE ANDEN COSTADO NORTE (PARTE EXTERNA) PARA CANALIZACION A CIELO ABIERTO EN ANDEN (OT-00278485). (CONFORME A LA PROPUESTA DE SEÑALIZACION PRESENTADA). LAS ACTIVIDADES DE CARGUE Y DESCARGUE SE DEBEN REALIZAR DENTRO DEL HORARIO DE 22:00-05:00 EN UN LAPSO NO MAYOR A TREINTA (30) MINUTOS, Y EN EL CARRIL NORTE (ADYACENTE A LA OBRA), SOLO SE AUTORIZA EL ESTACIONAMIENTO DE UN (1) VEHICULO SIN AFECTAR LOS ACCESOS A PREDIOS Y GARANTIZANDO EN TODO MOMENTO CALZADA LIBRE DE CIRCULACION VEHICULAR DE MINIMO 4.0m. LA MAQUINARIA Y EL EQUIPO UTILIZADO DEBEN PERMANECER DENTRO DE LA ZONA DE OBRA. SE DEBE GARANTIZAR EN TODO MOMENTO SENDERO PEATONAL DE MINIMO 1.5m, SEGURO Y COMODO PARA SU USO POR LA PARTE INTERNA DEL ANDEN. DEBE GARANTIZAR SENDEROS PEATONALES LONGITUDINALES Y TRANSVERSALES A LA ZONA DE OBRA. REALIZAR CERRAMIENTO CON DELINEADORES TUBULARES Y TRIPLE CINTA. IMPLEMENTAR LA SEÑALIZACION PROPUESTA Y APROBADA Y MANTENERLA EN BUEN ESTADO. EL CERRAMIENTO Y LA SEÑALIZACION DEBEN PERMANECER TODO EL TIEMPO QUE DURE LA INTERVENCION. GARANTIZAR EL ADECUADO MANEJO DE PEATONES Y VEHICULOS CON EL APOYO DE LOS AUXILIARES DE TRANSITO. UNA VEZ FINALIZADO EL HORARIO DE TRABAJO (05:00 HORAS), SE DEBERA HABILITAR EL ANDEN A NIVEL DE RASANTE EN CONDICIONES OPTIMAS DE TRANSITABILIDAD.</p>	SIN OBJECIÓN POR PARTE DEL IDU	SI	KENNEDY	YULY P. JARAMILLO B.	202361200986522
1064	8003131	N/A	AK 80G CL 6B	AK 80G 4m AL SUR	ATP FIBER COLOMBIA S.A.S.	TELECOMUNICACIONES	17-mar-23	15-jun-23	22:00-05:00	22:00-05:00	132-2021, RES-1153	<p>NOTAS: 1. PARA TRABAJOS NOCTURNOS SE DEBE CONTAR CON LA AUTORIZACION POR PARTE DE LA ALCALDIA LOCAL DE ACUERDO A LO ESTIPULADO EN EL DECRETO 1076 DE 2015 ART. 2.2.5.1.5.15 O AQUELLAS NORMAS QUE LA ADICIONEN, MODIFIQUEN O SUSTITUYAN. 2. PREVIO A LA INTERVENCION SE DEBE SOCIALIZAR LAS ACTIVIDADES, EL PMT Y DEMAS RESTRICCIONES CON LA COMUNIDAD DIRECTAMENTE AFECTADA, Y ES RESPONSABILIDAD DE LA INTERVENTORIA Y LA ENTIDAD CONTRATANTE VERIFICAR EL CUMPLIMIENTO DE ESTA CONDICION. 3. SE DEBE COORDINAR LA SEÑALIZACION Y CIERRE CON LOS DEMAS CONTRATISTAS QUE PUEDAN ENCONTRARSE REALIZANDO ACTIVIDADES DE OBRA EN EL AREA DE INFLUENCIA DIRECTA DE ESTE CIERRE. 4. GARANTIZAR EN TODO MOMENTO EN CONDICIONES DE SEGURIDAD EL ACCESO A LOS PREDIOS AFECTADOS POR LA INTERVENCION.</p> <p>LA SDM AUTORIZA PMT PARA CIERRE PARCIAL DE ANDEN COSTADO ORIENTAL (PARTE EXTERNA) PARA CANALIZACION A CIELO ABIERTO EN ANDEN (OT-00278485). (CONFORME A LA PROPUESTA DE SEÑALIZACION PRESENTADA). LAS ACTIVIDADES DE CARGUE Y DESCARGUE SE DEBEN REALIZAR DENTRO DEL HORARIO DE 22:00-05:00 EN UN LAPSO NO MAYOR A TREINTA (30) MINUTOS, Y EN EL CARRIL ORIENTAL (ADYACENTE A LA OBRA), SOLO SE AUTORIZA EL ESTACIONAMIENTO DE UN (1) VEHICULO SIN AFECTAR LOS ACCESOS A PREDIOS Y GARANTIZANDO EN TODO MOMENTO CALZADA LIBRE DE CIRCULACION VEHICULAR DE MINIMO 4.0m. LA MAQUINARIA Y EL EQUIPO UTILIZADO DEBEN PERMANECER DENTRO DE LA ZONA DE OBRA. SE DEBE GARANTIZAR EN TODO MOMENTO SENDERO PEATONAL DE MINIMO 1,5m, SEGURO Y COMODO PARA SU USO POR LA PARTE INTERNA DEL ANDEN. DEBE GARANTIZAR SENDEROS PEATONALES LONGITUDINALES Y TRANSVERSALES A LA ZONA DE OBRA. REALIZAR CERRAMIENTO CON DELINEADORES TUBULARES Y TRIPLE CINTA. IMPLEMENTAR LA SEÑALIZACION PROPUESTA Y APROBADA Y MANTENERLA EN BUEN ESTADO. EL CERRAMIENTO Y LA SEÑALIZACION DEBEN PERMANECER TODO EL TIEMPO QUE DURE LA INTERVENCION. GARANTIZAR EL ADECUADO MANEJO DE PEATONES Y VEHICULOS CON EL APOYO DE LOS AUXILIARES DE TRANSITO. UNA VEZ FINALIZADO EL HORARIO DE TRABAJO (05:00 HORAS), SE DEBERA HABILITAR EL ANDEN A NIVEL DE RASANTE EN CONDICIONES OPTIMAS DE TRANSITABILIDAD.</p>	SIN OBJECIÓN POR PARTE DEL IDU	SI	KENNEDY	YULY P. JARAMILLO B.	202361200986522

NORMATIVIDAD

El Plan de Manejo de Tránsito debe cumplir con lo establecido en el Manual de señalización vial vigente.

La Secretaría Distrital de Movilidad le recuerda que la calidad de contratista no lo exime, en ningún caso, del cumplimiento de la normatividad que rige a todos los habitantes del Distrito Capital, principalmente la reglamentación que rige la utilización del espacio público, la circulación de vehículos dentro del perímetro urbano, el manejo de tránsito y seguridad para peatones por la ejecución de obras civiles.

A. E ESPACIO PÚBLICO

Según ley 769 de 2002 - Código Nacional de Tránsito Terrestre: Artículos 65-69-75-76-101-102-103-104-109-112-114-115-119-127-131.

B. RESTRICCIÓN PARA CIRCULACIÓN DE VEHÍCULOS

Decreto 034 del 05 de Febrero de 2009 " por el cual se establecen condiciones para el tránsito de vehículos de carga en el área urbana del Distrito Capital"

Decreto 840 del 27 de Diciembre de 2019 "Por medio del cual se establecen las condiciones y restricciones para el tránsito de los vehículos de transporte de carga en el Distrito Capital, y se dictan otras disposiciones."


NOTA

- En el lugar de desarrollo de las actividades deberá permanecer copia del plano del PMT aprobado y de la autorización emitida por la SDM para la verificación por parte de las autoridades competentes del cumplimiento a la implementación del PMT.
- No se autoriza acopio de escombros o materiales por fuera de la zona de obra.
- El contratista y la interventoría son responsables solidariamente de la correcta implementación del PMT.
- En horario nocturno y/o cuando las condiciones atmosféricas lo ameriten se debe garantizar la instalación de señalización luminosa conforme las especificaciones técnicas estipuladas en el Manual de Señalización Vial vigente.
- Excavaciones con profundidad superior a 0.5m, deberán aislarse y/o canalizarse mediante maletines plásticos entrelazados.
- En caso de congestión vehicular y/o por solicitud expresa de la Policía de Tránsito, deberá levantar el cierre y habilitar la zona intervenida en condiciones óptimas de tránsito y seguridad vial.
- La señalización a implementar debe cumplir con las especificaciones técnicas establecidas en el Manual de Señalización Vial vigente.
- La longitud de transición a implementar para cierres de carril deberá cumplir las especificaciones técnicas estipuladas las especificaciones técnicas e estipuladas en el Manual de Señalización Vial vigente.

ARQ. JUAN CAMILO RODRÍGUEZ CÁRDENAS
Director de Ingeniería de Tránsito
SECRETARIA DISTRITAL DE MOVILIDAD

ING. MARTHA CECILIA BAYONA GÓMEZ
Subdirectora Técnica de Planes de Manejo de Tránsito
SECRETARIA DISTRITAL DE MOVILIDAD
Los PMT señalados con * no fueron revisados y autorizados por la Subdirectora

IDU: Toda intervención deberá contar con licencia de excavación vigente y cumplir con las observaciones particulares.

 <p>ALCALDÍA MAYOR DE BOGOTÁ D.C. MOVILIDAD</p> <p>Secretaría de Movilidad</p>	SISTEMA INTEGRADO DE GESTIÓN DISTRITAL BAJO EL ESTÁNDAR MIPG									
	PROCESO GESTIÓN DE TRÁNSITO Y CONTROL DE TRÁNSITO Y TRANSPORTE									
	Reporte Consolidado de Obras de Infraestructura de Servicios Públicos (COOS)									
	CÓDIGO: PM02-PR01-F03					VERSIÓN: 2.0				

**COOS No. 11
MARZO 16 DE 2023**

SECCIÓN 2. OBRAS DE MEDIO Y BAJO IMPACTO - SUBDIRECCIÓN DE PLANES DE MANEJO DE TRÁNSITO

No.	CÓDIGO DE IDENTIFICACIÓN VIAL (CIV)		DIRECCIÓN DE LA OBRA		CONTRATISTA BENEFICIARIO DE LA LIC. DE EXC.	REDES AFECTAR	FECHA		HORARIO DE TRABAJO	HORARIO DE CIERRE	LIC. EXC.	OBSERVACIONES SDM	OBSERVACIONES IDU	AUTORIZADO	LOCALIDAD	ING RESPONSABLE	No RADICADO SDM
	INICIO	FIN	INICIO	FIN			INICIO	FIN									
1065	8000170	N/A	CL 13A 48m AL OCCIDENTE DE LA TV 71B	CL 13A 65m AL OCCIDENTE DE LA TV 71B	ATP FIBER COLOMBIA S.A.S.	TELECOMUNICACIONES	17-mar-23	15-jun-23	22:00-05:00	22:00-05:00	132-2021, RES-1153	<p>NOTAS: 1. PARA TRABAJOS NOCTURNOS SE DEBE CONTAR CON LA AUTORIZACION POR PARTE DE LA ALCALDIA LOCAL DE ACUERDO A LO ESTIPULADO EN EL DECRETO 1076 DE 2015 ART. 2.2.5.1.5.15 O AQUELLAS NORMAS QUE LA ADICIONEN, MODIFIQUEN O SUSTITUYAN. 2. PREVIO A LA INTERVENCION SE DEBE SOCIALIZAR LAS ACTIVIDADES, EL PMT Y DEMAS RESTRICCIONES CON LA COMUNIDAD DIRECTAMENTE AFECTADA, Y ES RESPONSABILIDAD DE LA INTERVENTORIA Y LA ENTIDAD CONTRATANTE VERIFICAR EL CUMPLIMIENTO DE ESTA CONDICION. 3. SE DEBE COORDINAR LA SEÑALIZACION Y CIERRE CON LOS DEMAS CONTRATISTAS QUE PUEDAN ENCONTRARSE REALIZANDO ACTIVIDADES DE OBRA EN EL AREA DE INFLUENCIA DIRECTA DE ESTE CIERRE. 4. GARANTIZAR EN TODO MOMENTO EN CONDICIONES DE SEGURIDAD EL ACCESO A LOS PREDIOS AFECTADOS POR LA INTERVENCION.</p> <p>LA SDM AUTORIZA PMT PARA CIERRE PARCIAL DE ANDEN COSTADO SUR (PARTE EXTERNA) PARA CANALIZACION A CIELO ABIERTO EN ANDEN (OT-00278485), (CONFORME A LA PROPUESTA DE SEÑALIZACION PRESENTADA). LAS ACTIVIDADES DE CARGUE Y DESCARGUE SE DEBEN REALIZAR DENTRO DEL HORARIO DE 22:00-05:00 EN UN LAPSO NO MAYOR A TREINTA (30) MINUTOS, Y EN EL CARRIL SUR (ADYACENTE A LA OBRA), SOLO SE AUTORIZA EL ESTACIONAMIENTO DE UN (1) VEHICULO SIN AFECTAR LOS ACCESOS A PREDIOS Y GARANTIZANDO EN TODO MOMENTO CALZADA LIBRE DE CIRCULACION VEHICULAR DE MINIMO 4,0m. LA MAQUINARIA Y EL EQUIPO UTILIZADO DEBEN PERMANECER DENTRO DE LA ZONA DE OBRA. SE DEBE GARANTIZAR EN TODO MOMENTO SENDERO PEATONAL DE MINIMO 1,5m, SEGURO Y COMODO PARA SU USO POR LA PARTE INTERNA DEL ANDEN. DEBE GARANTIZAR SENDEROS PEATONALES LONGITUDINALES Y TRANSVERSALES A LA ZONA DE OBRA. REALIZAR CERRAMIENTO CON DELINEADORES TUBULARES Y TRIPLE CINTA. IMPLEMENTAR LA SEÑALIZACION PROPUESTA Y APROBADA Y MANTENERLA EN BUEN ESTADO. EL CERRAMIENTO Y LA SEÑALIZACION DEBEN PERMANECER TODO EL TIEMPO QUE DURE LA INTERVENCION. GARANTIZAR EL ADECUADO MANEJO DE PEATONES Y VEHICULOS CON EL APOYO DE LOS AUXILIARES DE TRANSITO. UNA VEZ FINALIZADO EL HORARIO DE TRABAJO (05:00 HORAS), SE DEBERA HABILITAR EL ANDEN A NIVEL DE RASANTE EN CONDICIONES OPTIMAS DE TRANSITABILIDAD.</p>	SIN OBJECCIÓN POR PARTE DEL IDU	SI	KENNEDY	YULY P. JARAMILLO B.	202361200986522
1066	8000049	8000030	KR 83 CL 15A	KR 83 CL 16B	ATP FIBER COLOMBIA S.A.S.	TELECOMUNICACIONES	17-mar-23	15-jun-23	22:00-05:00	22:00-05:00	132-2021, RES-1153	<p>NOTA: 1. PARA TRABAJOS NOCTURNOS SE DEBE CONTAR CON LA AUTORIZACION POR PARTE DE LA ALCALDIA LOCAL DE ACUERDO A LO ESTIPULADO EN EL DECRETO 1076 DE 2015, ARTICULO 2.2.5.1.5.15 O AQUELLAS NORMAS QUE ADICIONEN, MODIFIQUEN O SUSTITUYAN. 2. SE DEBE COORDINAR LA SEÑALIZACION Y CIERRE CON LOS DEMAS CONTRATISTAS QUE PUEDAN ENCONTRARSE REALIZANDO ACTIVIDADES DE OBRA EN EL AREA DE INFLUENCIA DIRECTA DE ESTE CIERRE. 3. PREVIO A LA INTERVENCION SE DEBE SOCIALIZAR LAS ACTIVIDADES, EL PMT Y DEMAS RESTRICCIONES CON LA COMUNIDAD DIRECTAMENTE AFECTADA, Y ES RESPONSABILIDAD DEL CONTRATISTA EL CUMPLIMIENTO DE ESTE CONDICION.</p> <p>LA SDM AUTORIZA PMT PARA CIERRE TOTAL DE ANDEN Y CIERRE DE CARRIL PARA CANALIZACION DE RED A CIELO ABIERTO EN ANDEN Y CONSTRUCCION DE CAMARA ZF1 EN DOS ETAPAS NO SIMULTANEAS: ETAPA 1: (CRUCE DE VIA PERFORACION DIRIGIDA) ACCESO NORTE. KR 83 POR CL 15A- CIERRE TOTAL DE ANDEN ESQUINA NOR-ORIENTAL Y CIERRE DEL CARRIL ADYACENTE PARA TRASLADO DEL PEATON A SENDERO SEGREGADO CON MALETINES (CAJA DE LANZAMIENTO) Y CIERRE TOTAL DE ANDEN ESQUINA NOR-OCCIDENTAL Y CIERRE DEL CARRIL ADYACENTE PARA TRASLADO DEL PEATON A SENDERO SEGREGADO CON MALETINES(CAJA DE RECIBO). ETAPA 2: KR 83 ENTRE CL 15A Y CL 16B- CIERRE TOTAL DE ANDEN COSTADO OCCIDENTAL Y CIERRE DEL CARRIL ADYACENTE PARA TRASLADO DEL PEATON A SENDERO SEGREGADO CON MALETINES. (OT-00297094). LAS ACTIVIDADES DE CARGUE Y DESCARGUE SE DEBEN REALIZAR DENTRO DEL HORARIO PROPUESTO (22:00 A 05:00 HORAS) EN EL CARRIL ADYACENTE DE CADA ETAPA. DEBE IMPLEMENTAR LA SEÑALIZACION PROPUESTA Y MANTENERLA EN BUEN ESTADO, GARANTIZAR MINIMO 3,0m DE CALZADA LIBRE EN LAS ACTIVIDADES DE CARGUE Y DESCARGUE. UNA VEZ FINALIZADAS LAS ACTIVIDADES DE CARGUE Y DESCARGUE SE DEBE RETIRAR SEÑALIZACION MOVIL Y HABILITAR LA CALZADA EN CONDICIONES SEGURAS DE MOVILIDAD. LA MAQUINARIA Y EL EQUIPO UTILIZADO DEBEN PERMANECER DENTRO DE LA ZONA DE OBRA. GARANTIZAR EN TODO MOMENTO SENDERO PEATONAL DE MINIMO 1,5m, SEGURO Y COMODO PARA SU USO EN CALZADA DEBIDAMENTE SEGREGADO CON MALETINES. DEBE REALIZARSE CERRAMIENTO CON DELINEADORES TUBULARES Y TRIPLE CINTA. EL CERRAMIENTO Y LA SEÑALIZACION DEBEN PERMANECER TODO EL TIEMPO QUE DURE LA INTERVENCION. GARANTIZAR EL ADECUADO MANEJO DE PEATONES Y VEHICULOS CON EL APOYO DE LOS AUXILIARES DE TRANSITO. UNA VEZ FINALIZADO EL HORARIO DE TRABAJO (05:00 HORAS), SE DEBERA HABILITAR EL ANDEN A NIVEL DE RASANTE EN CONDICIONES OPTIMAS DE TRANSITABILIDAD.</p>	SIN OBJECCIÓN POR PARTE DEL IDU	SI	KENNEDY	YULY P. JARAMILLO B.	202361200986432

NORMATIVIDAD

El Plan de Manejo de Tránsito debe cumplir con lo establecido en el Manual de señalización vial vigente.

La Secretaría Distrital de Movilidad le recuerda que la calidad de contratista no lo exime, en ningún caso, del cumplimiento de la normatividad que rige a todos los habitantes del Distrito Capital, principalmente la reglamentación que rige la utilización del espacio público, la circulación de vehículos dentro del perímetro urbano, el manejo de tránsito y seguridad para peatones por la ejecución de obras civiles.

A. E ESPACIO PÚBLICO

Según ley 769 de 2002 - Código Nacional de Tránsito Terrestre: Artículos 65-69-75-76-101-102-103-104-109-112-114-115-119-127-131.

B. RESTRICCIÓN PARA CIRCULACIÓN DE VEHÍCULOS

Decreto 034 del 05 de Febrero de 2009 " por el cual se establecen condiciones para el tránsito de vehículos de carga en el área urbana del Distrito Capital"

Decreto 840 del 27 de Diciembre de 2019 "Por medio del cual se establecen las condiciones y restricciones para el tránsito de los vehículos de transporte de carga en el Distrito Capital, y se dictan otras disposiciones."


NOTA

- En el lugar de desarrollo de las actividades deberá permanecer copia del plano del PMT aprobado y de la autorización emitida por la SDM para la verificación por parte de las autoridades competentes del cumplimiento a la implementación del PMT.
- No se autoriza acopio de escombros o materiales por fuera de la zona de obra.
- El contratista y la interventoría son responsables solidariamente de la correcta implementación del PMT.
- En horario nocturno y/o cuando las condiciones atmosféricas lo ameriten se debe garantizar la instalación de señalización luminosa conforme las especificaciones técnicas estipuladas en el Manual de Señalización Vial vigente.
- Excavaciones con profundidad superior a 0.5m, deberán aislarse y/o canalizarse mediante maletines plásticos entrelazados.
- En caso de congestión vehicular y/o por solicitud expresa de la Policía de Tránsito, deberá levantar el cierre y habilitar la zona intervenida en condiciones óptimas de tránsito y seguridad vial.
- La señalización a implementar debe cumplir con las especificaciones técnicas establecidas en el Manual de Señalización Vial vigente.
- La longitud de transición a implementar para cierres de carril deberá cumplir las especificaciones técnicas estipuladas las especificaciones técnicas e estipuladas en el Manual de Señalización Vial vigente.

ARQ. JUAN CAMILO RODRÍGUEZ CÁRDENAS
Director de Ingeniería de Tránsito
SECRETARIA DISTRITAL DE MOVILIDAD

ING. MARTHA CECILIA BAYONA GÓMEZ
Subdirectora Técnica de Planes de Manejo de Tránsito
SECRETARIA DISTRITAL DE MOVILIDAD
Los PMT señalados con * no fueron revisados y autorizados por la Subdirectora

IDU: Toda intervención deberá contar con licencia de excavación vigente y cumplir con las observaciones particulares.

 <p>ALCALDÍA MAYOR DE BOGOTÁ D.C. MOVILIDAD</p> <p>Secretaría de Movilidad</p>	SISTEMA INTEGRADO DE GESTIÓN DISTRITAL BAJO EL ESTÁNDAR MIPG									
	PROCESO GESTIÓN DE TRÁNSITO Y CONTROL DE TRÁNSITO Y TRANSPORTE									
	Reporte Consolidado de Obras de Infraestructura de Servicios Públicos (COOS)									
	CÓDIGO: PM02-PR01-F03					VERSIÓN: 2.0				

**COOS No. 11
MARZO 16 DE 2023**

SECCIÓN 2. OBRAS DE MEDIO Y BAJO IMPACTO - SUBDIRECCIÓN DE PLANES DE MANEJO DE TRÁNSITO

No.	CÓDIGO DE IDENTIFICACIÓN VIAL (CIV)		DIRECCIÓN DE LA OBRA		CONTRATISTA BENEFICIARIO DE LA LIC. DE EXC.	REDES AFECTAR	FECHA		HORARIO DE TRABAJO	HORARIO DE CIERRE	LIC. EXC.	OBSERVACIONES SDM	OBSERVACIONES IDU	AUTORIZADO	LOCALIDAD	ING RESPONSABLE	No RADICADO SDM
	INICIO	FIN	INICIO	FIN			INICIO	FIN									
1067	8000037	N/A	CL 16B KR 82B	N/A	ATP FIBER COLOMBIA S.A.S.	TELECOMUNICACIONES	17-mar-23	15-jun-23	22:00-05:00	22:00-05:00	132-2021, RES-1153	<p>NOTAS: 1. PARA TRABAJOS NOCTURNOS SE DEBE CONTAR CON LA AUTORIZACION POR PARTE DE LA ALCALDIA LOCAL DE ACUERDO A LO ESTIPULADO EN EL DECRETO 1076 DE 2015 ART. 2.2.5.1.5.15 O AQUELLAS NORMAS QUE LA ADICIONEN, MODIFIQUEN O SUSTITUYAN. 2. PREVIO A LA INTERVENCION SE DEBE SOCIALIZAR LAS ACTIVIDADES, EL PMT Y DEMAS RESTRICCIONES CON LA COMUNIDAD DIRECTAMENTE AFECTADA, Y ES RESPONSABILIDAD DE LA INTERVENTORIA Y LA ENTIDAD CONTRATANTE VERIFICAR EL CUMPLIMIENTO DE ESTA CONDICION. 3. SE DEBE COORDINAR LA SEÑALIZACION Y CIERRE CON LOS DEMAS CONTRATISTAS QUE PUEDAN ENCONTRARSE REALIZANDO ACTIVIDADES DE OBRA EN EL AREA DE INFLUENCIA DIRECTA DE ESTE CIERRE. 4. GARANTIZAR EN TODO MOMENTO EN CONDICIONES DE SEGURIDAD EL ACCESO A LOS PREDIOS AFECTADOS POR LA INTERVENCION. 5. CUANDO NO SE ESTEN REALIZANDO ACTIVIDADES LA ZONA DE OBRA SE DEBE DEJAR EN RECEBO COMPACTADO A NIVEL Y EN CONDICIONES DE SEGURIDAD.</p> <p>LA SDM AUTORIZA PMT PARA CIERRE TOTAL DE ANDEN COSTADO SUR PARA REALIZAR CANALIZACION DE CIELO ABIERTO EN ANDEN (OT-00297094). (CONFORME A LA PROPUUESTA DE SEÑALIZACION PRESENTADA) Y CIERRE DE 1.5m DEL CARRIL ADYACENTE AL CIERRE PARA EL TRASLADO DEL PEATON A LA CALZADA. LAS ACTIVIDADES DE CARGUE Y DESCARGUE SE DEBEN REALIZAR DENTRO DEL HORARIO DE 22:00-05:00 EN UN LAPSO NO MAYOR A TREINTA (30) MINUTOS, Y EN EL CARRIL ADYACENTE A LA OBRA (SIN AFECTAR EL SENDERO PEATONAL), SOLO SE AUTORIZA EL ESTACIONAMIENTO DE UN (1) VEHICULO SIN AFECTAR LOS ACCESOS A PREDIOS Y GARANTIZANDO EN TODO MOMENTO CALZADA LIBRE DE CIRCULACION VEHICULAR DE MINIMO 4.0m. LA MAQUINARIA Y EL EQUIPO UTILIZADO DEBEN PERMANECER DENTRO DE LA ZONA DE OBRA. SE DEBE GARANTIZAR EN TODO MOMENTO SENDERO PEATONAL DE MINIMO 1,5m. SEGURO Y COMODO PARA SU USO SOBRE CALZADA PROTEGIDO POR BARRERAS PLASTICAS (MALETINES) ENTRELAZADAS. DEBE GARANTIZAR SENDEROS PEATONALES LONGITUDINALES Y TRANSVERSALES A LA ZONA DE OBRA. REALIZAR CERRAMIENTO CON DELINEADORES TUBULARES Y TRIPLE CINTA. IMPLEMENTAR LA SEÑALIZACION PROPUESTA Y APROBADA Y MANTENERLA EN BUEN ESTADO. EL CERRAMIENTO Y LA SEÑALIZACION DEBEN PERMANECER TODO EL TIEMPO QUE DURE LA INTERVENCION. GARANTIZAR EL ADECUADO MANEJO DE PEATONES Y VEHICULOS CON EL APOYO DE LOS AUXILIARES DE TRÁNSITO. UNA VEZ FINALIZADO EN HORARIO DE TRABAJO (05:00) SE DEBE HABILITAR LA ZONA DE OBRA EN CONDICIONES DE SEGURIDAD (A NIVEL, SIN SEÑALIZACION NI CERRAMIENTO).</p>	SIN OBJECCIÓN POR PARTE DEL IDU	SI	KENNEDY	YULY P. JARAMILLO B.	202361200986432
1068	8000057	N/A	KR 81F No 16 58	N/A	ATP FIBER COLOMBIA S.A.S.	TELECOMUNICACIONES	17-mar-23	15-jun-23	22:00-05:00	22:00-05:00	132-2021, RES-1153	<p>NOTAS: 1. PARA TRABAJOS NOCTURNOS SE DEBE CONTAR CON LA AUTORIZACION POR PARTE DE LA ALCALDIA LOCAL DE ACUERDO A LO ESTIPULADO EN EL DECRETO 1076 DE 2015 ART. 2.2.5.1.5.15 O AQUELLAS NORMAS QUE LA ADICIONEN, MODIFIQUEN O SUSTITUYAN. 2. PREVIO A LA INTERVENCION SE DEBE SOCIALIZAR LAS ACTIVIDADES, EL PMT Y DEMAS RESTRICCIONES CON LA COMUNIDAD DIRECTAMENTE AFECTADA, Y ES RESPONSABILIDAD DE LA INTERVENTORIA Y LA ENTIDAD CONTRATANTE VERIFICAR EL CUMPLIMIENTO DE ESTA CONDICION. 3. SE DEBE COORDINAR LA SEÑALIZACION Y CIERRE CON LOS DEMAS CONTRATISTAS QUE PUEDAN ENCONTRARSE REALIZANDO ACTIVIDADES DE OBRA EN EL AREA DE INFLUENCIA DIRECTA DE ESTE CIERRE. 4. GARANTIZAR EN TODO MOMENTO EN CONDICIONES DE SEGURIDAD EL ACCESO A LOS PREDIOS AFECTADOS POR LA INTERVENCION. 5. CUANDO NO SE ESTEN REALIZANDO ACTIVIDADES LA ZONA DE OBRA SE DEBE DEJAR EN RECEBO COMPACTADO A NIVEL Y EN CONDICIONES DE SEGURIDAD.</p> <p>LA SDM AUTORIZA PMT PARA CIERRE TOTAL DE ANDEN COSTADO ORIENTAL Y CIERRE TOTAL DE CALZADA (CONFORME A LA PROPUUESTA DE SEÑALIZACION PRESENTADA) SOLO PARA LAS ACTIVIDADES DE CARGUE Y DESCARGUE), PARA REALIZAR ACTIVIDADES DE CANALIZACION DE RED A CIELO ABIERTO Y CONSTRUCCION DE CAMARA 2FT EN ANDEN (OT-00297094). SE AUTORIZA EL PASO PEATONAL AL ANDEN DEL FRENTE, APOYADO DE AUXILIARES DE TRÁNSITO DESDE LAS ESQUINAS. LAS ACTIVIDADES DE CARGUE Y DESCARGUE SE AUTORIZAN EN EL PROPUESTO 22:00 A 05:00 HORAS, CONFORME A LO INDICADO EN EL PLANO. EN LA KR 81F (JUNTO AL CERRAMIENTO PROPUESTO), EN UN LAPSO INFERIOR A 30 MINUTOS POR LO TANTO DEBE GARANTIZAR EL DESVIO PROPUESTO: CL 16A- KR 83-CL 15A. LA MAQUINARIA Y EL EQUIPO UTILIZADO DEBEN PERMANECER DENTRO DE LA ZONA DE OBRA. LA RECUPERACION DEL ESPACIO PUBLICO DEBE REALIZARSE DE ACUERDO CON LAS ESPECIFICACIONES ESTABLECIDAS EN LA LICENCIA DE EXCAVACION. LA OBRA DEBE ESTAR COMPLETAMENTE AISLADA Y SEÑALIZADA. DEBE REALIZARSE CERRAMIENTO CON DELINEADORES TUBULARES Y TRIPLE CINTA. DEBE GARANTIZAR EN TODO MOMENTO EL ACCESO A PREDIOS, GARAJES Y PARQUEADEROS LOCALIZADOS EN EL SECOR. IMPLEMENTAR LA SEÑALIZACION PROPUESTA Y APROBADA Y MANTENERLA EN BUEN ESTADO. EL CERRAMIENTO Y LA SEÑALIZACION DEBEN PERMANECER TODO EL TIEMPO QUE DURE LA INTERVENCION. GARANTIZAR EL ADECUADO MANEJO DE PEATONES Y VEHICULOS CON EL APOYO DE LOS AUXILIARES DE TRÁNSITO. UNA VEZ FINALIZADO EN HORARIO DE TRABAJO (05:00) SE DEBE HABILITAR LA ZONA DE OBRA EN CONDICIONES DE SEGURIDAD (A NIVEL, SIN SEÑALIZACION NI CERRAMIENTO).</p>	SIN OBJECCIÓN POR PARTE DEL IDU	SI	KENNEDY	YULY P. JARAMILLO B.	202361200986432

NORMATIVIDAD

El Plan de Manejo de Tránsito debe cumplir con lo establecido en el Manual de señalización vial vigente.

La Secretaría Distrital de Movilidad le recuerda que la calidad de contratista no lo exime, en ningún caso, del cumplimiento de la normatividad que rige a todos los habitantes del Distrito Capital, principalmente la reglamentación que rige la utilización del espacio público, la circulación de vehículos dentro del perímetro urbano, el manejo de tránsito y seguridad para peatones por la ejecución de obras civiles.

A. E ESPACIO PÚBLICO

Según ley 769 de 2002 - Código Nacional de Tránsito Terrestre: Artículos 65-69-75-76-101-102-103-104-109-112-114-115-119-127-131.

B. RESTRICCIÓN PARA CIRCULACIÓN DE VEHÍCULOS

Decreto 034 del 05 de Febrero de 2009 " por el cual se establecen condiciones para el tránsito de vehículos de carga en el área urbana del Distrito Capital"

Decreto 840 del 27 de Diciembre de 2019 "Por medio del cual se establecen las condiciones y restricciones para el tránsito de los vehículos de transporte de carga en el Distrito Capital, y se dictan otras disposiciones."


NOTA

- En el lugar de desarrollo de las actividades deberá permanecer copia del plano del PMT aprobado y de la autorización emitida por la SDM para la verificación por parte de las autoridades competentes del cumplimiento a la implementación del PMT.
- No se autoriza acopio de escombros o materiales por fuera de la zona de obra.
- El contratista y la interventoría son responsables solidariamente de la correcta implementación del PMT.
- En horario nocturno y/o cuando las condiciones atmosféricas lo ameriten se debe garantizar la instalación de señalización luminosa conforme las especificaciones técnicas estipuladas en el Manual de Señalización Vial vigente.
- Excavaciones con profundidad superior a 0.5m, deberán aislarse y/o canalizarse mediante maletines plásticos entrelazados.
- En caso de congestión vehicular y/o por solicitud expresa de la Policía de Tránsito, deberá levantarse el cierre y habilitar la zona intervenida en condiciones óptimas de tránsito y seguridad vial.
- La señalización a implementar debe cumplir con las especificaciones técnicas establecidas en el Manual de Señalización Vial vigente.
- La longitud de transición a implementar para cierres de carril deberá cumplir las especificaciones técnicas estipuladas las especificaciones técnicas e estipuladas en el Manual de Señalización Vial vigente.

ARQ. JUAN CAMILO RODRÍGUEZ CÁRDENAS
Director de Ingeniería de Tránsito
SECRETARIA DISTRITAL DE MOVILIDAD

ING. MARTHA CECILIA BAYONA GÓMEZ
Subdirectora Técnica de Planes de Manejo de Tránsito
SECRETARIA DISTRITAL DE MOVILIDAD
Los PMT señalados con * no fueron revisados y autorizados por la Subdirectora

IDU: Toda intervención deberá contar con licencia de excavación vigente y cumplir con las observaciones particulares.

 ALCALDÍA MAYOR DE BOGOTÁ D.C. MOVILIDAD Secretaría de Movilidad	SISTEMA INTEGRADO DE GESTIÓN DISTRITAL BAJO EL ESTÁNDAR MIPG									
	PROCESO GESTIÓN DE TRÁNSITO Y CONTROL DE TRÁNSITO Y TRANSPORTE									
	Reporte Consolidado de Obras de Infraestructura de Servicios Públicos (COOS)									
	CÓDIGO: PM02-PR01-F03					VERSIÓN: 2.0				

COOS No. 11
MARZO 16 DE 2023

SECCIÓN 2. OBRAS DE MEDIO Y BAJO IMPACTO - SUBDIRECCIÓN DE PLANES DE MANEJO DE TRÁNSITO

No.	CÓDIGO DE IDENTIFICACIÓN VIAL (CIV)		DIRECCIÓN DE LA OBRA		CONTRATISTA BENEFICIARIO DE LA LIC. DE EXC.	REDES AFECTAR	FECHA		HORARIO DE TRABAJO	HORARIO DE CIERRE	LIC. EXC.	OBSERVACIONES SDM	OBSERVACIONES IDU	AUTORIZADO	LOCALIDAD	ING RESPONSABLE	No RADICADO SDM
	INICIO	FIN	INICIO	FIN			INICIO	FIN									
1069	8000339	N/A	KR 79B CL 14B	KR 79B 25m AL NORTE	ATP FIBER COLOMBIA S.A.S.	TELECOMUNICACIONES	17-mar-23	15-jun-23	22:00-05:00	22:00-05:00	132-2021, RES-1153	<p>NOTA: 1. PARA TRABAJOS NOCTURNOS SE DEBE CONTAR CON LA AUTORIZACION POR PARTE DE LA ALCALDIA LOCAL DE ACUERDO A LO ESTIPULADO EN EL DECRETO 1076 DE 2015, ARTICULO 2.2.5.1.5.15 O AQUELLAS NORMAS QUE ADICIONEN, MODIFIQUEN O SUSTITUYAN. 2. SE DEBE COORDINAR LA SEÑALIZACION Y CIERRE CON LOS DEMAS CONTRATISTAS QUE PUEDAN ENCONTRARSE REALIZANDO ACTIVIDADES DE OBRA EN EL AREA DE INFLUENCIA DIRECTA DE ESTE CIERRE. 3 PREVIO A LA INTERVENCION SE DEBE SOCIALIZAR LAS ACTIVIDADES, EL PMT Y DEMAS RESTRICCIONES CON LA COMUNIDAD DIRECTAMENTE AFECTADA Y CON LOS USUARIOS DE LA BAHIA DE ESTACIONAMIENTO, Y ES RESPONSABILIDAD DEL CONTRATISTA EL CUMPLIMIENTO DE ESTE CONDICION.</p> <p>LA SDM AUTORIZA PMT PARA CIERRE TOTAL DE ANDEN Y CIERRE DE CARRIL PARA CANALIZACION DE RED A CIELO ABIERTO EN ANDEN Y CONSTRUCCION DE CAMARA 2F1 EN DOS ETAPAS NO SIMULTANEAS: ETAPA 1: (CRUCE DE VIA PERFORACION DIRIGIDA) COSTADO NORTE: KR 79B POR CL 14B- CIERRE PARCIAL DE ANDEN COSTADO NORTE (CAJA DE LANZAMIENTO), ETAPA 2: KR 79B ENTRE CL 14B Y 25m AL NORTE- CIERRE TOTAL DE ANDEN COSTADO OCCIDENTAL Y CIERRE DEL CARRIL ADYACENTE PARA TRASLADO DEL PEATON A SENDERO SEGREGADO CON MALETINES. (OT-00301095). LAS ACTIVIDADES DE CARGUE Y DESCARGUE SE DEBEN REALIZAR DENTRO DEL HORARIO PROPUESTO (22:00 A 05:00 HORAS) EN EL CARRIL ADYACENTE DE CADA ETAPA. DEBE IMPLEMENTAR LA SEÑALIZACION PROPUESTA Y MANTENERLA EN BUEN ESTADO, GARANTIZAR MINIMO 3.0m DE CALZADA LIBRE EN LAS ACTIVIDADES DE CARGUE Y DESCARGUE. UNA VEZ FINALIZADAS LAS ACTIVIDADES DE CARGUE Y DESCARGUE SE DEBE RETIRAR SEÑALIZACION MOVIL Y HABILITAR LA CALZADA EN CONDICIONES SEGURAS DE MOVILIDAD. LA MAQUINARIA Y EL EQUIPO UTILIZADO DEBEN PERMANECER DENTRO DE LA ZONA DE OBRA. GARANTIZAR EN TODO MOMENTO SENDERO PEATONAL DE MINIMO 1.5m. SEGURO Y COMODO PARA SU USO EN CALZADA DEBIDAMENTE SEGREGADO CON MALETINES. DEBE REALIZARSE CERRAMIENTO CON DELINEADORES TUBULARES Y TRIPLE CINTA. EL CERRAMIENTO Y LA SEÑALIZACION DEBEN PERMANECER TODO EL TIEMPO QUE DURE LA INTERVENCION. GARANTIZAR EL ADECUADO MANEJO DE PEATONES Y VEHICULOS CON EL APOYO DE LOS AUXILIARES DE TRÁNSITO. UNA VEZ FINALIZADO EL HORARIO DE TRABAJO (05:00 HORAS), SE DEBERA HABILITAR EL ANDEN A NIVEL DE RASANTE EN CONDICIONES OPTIMAS DE TRANSITABILIDAD.</p>	SIN OBJECCIÓN POR PARTE DEL IDU	SI	KENNEDY	YULY P. JARAMILLO B.	202361200986412
1070	8000348	N/A	KR 79A CL 14B	KR 79A 20m AL NORTE	ATP FIBER COLOMBIA S.A.S.	TELECOMUNICACIONES	17-mar-23	15-jun-23	22:00-05:00	22:00-05:00	132-2021, RES-1153	<p>NOTA: 1. PARA TRABAJOS NOCTURNOS SE DEBE CONTAR CON LA AUTORIZACION POR PARTE DE LA ALCALDIA LOCAL DE ACUERDO A LO ESTIPULADO EN EL DECRETO 1076 DE 2015, ARTICULO 2.2.5.1.5.15 O AQUELLAS NORMAS QUE ADICIONEN, MODIFIQUEN O SUSTITUYAN. 2. SE DEBE COORDINAR LA SEÑALIZACION Y CIERRE CON LOS DEMAS CONTRATISTAS QUE PUEDAN ENCONTRARSE REALIZANDO ACTIVIDADES DE OBRA EN EL AREA DE INFLUENCIA DIRECTA DE ESTE CIERRE. 3 PREVIO A LA INTERVENCION SE DEBE SOCIALIZAR LAS ACTIVIDADES, EL PMT Y DEMAS RESTRICCIONES CON LA COMUNIDAD DIRECTAMENTE AFECTADA Y CON LOS USUARIOS DE LA BAHIA DE ESTACIONAMIENTO, Y ES RESPONSABILIDAD DEL CONTRATISTA EL CUMPLIMIENTO DE ESTE CONDICION.</p> <p>LA SDM AUTORIZA PMT PARA CIERRE TOTAL DE ANDEN Y CIERRE DE CARRIL PARA CANALIZACION DE RED A CIELO ABIERTO EN ANDEN Y CONSTRUCCION DE CAMARA 2F1 EN DOS ETAPAS NO SIMULTANEAS: ETAPA 1: (CRUCE DE VIA PERFORACION DIRIGIDA) COSTADO NORTE: KR 79A POR CL 14B- CIERRE PARCIAL DE ANDEN COSTADO NORTE (CAJA DE RECIBO), ETAPA 2: KR 79A POR CL 14B- CIERRE TOTAL DE ANDEN COSTADO ORIENTAL Y CIERRE PARCIAL DE BAHIA DE ESTACIONAMIENTO PARA TRASLADO DEL PEATON A SENDERO SEGREGADO CON MALETINES. (OT-00301095). LAS ACTIVIDADES DE CARGUE Y DESCARGUE SE DEBEN REALIZAR DENTRO DEL HORARIO PROPUESTO (22:00 A 05:00 HORAS) EN EL CARRIL ADYACENTE DE CADA ETAPA. DEBE IMPLEMENTAR LA SEÑALIZACION PROPUESTA Y MANTENERLA EN BUEN ESTADO, GARANTIZAR MINIMO 3.0m DE CALZADA LIBRE EN LAS ACTIVIDADES DE CARGUE Y DESCARGUE. UNA VEZ FINALIZADAS LAS ACTIVIDADES DE CARGUE Y DESCARGUE SE DEBE RETIRAR SEÑALIZACION MOVIL Y HABILITAR LA CALZADA EN CONDICIONES SEGURAS DE MOVILIDAD. LA MAQUINARIA Y EL EQUIPO UTILIZADO DEBEN PERMANECER DENTRO DE LA ZONA DE OBRA. GARANTIZAR EN TODO MOMENTO SENDERO PEATONAL DE MINIMO 1.5m. SEGURO Y COMODO PARA SU USO EN CALZADA DEBIDAMENTE SEGREGADO CON MALETINES. DEBE REALIZARSE CERRAMIENTO CON DELINEADORES TUBULARES Y TRIPLE CINTA. EL CERRAMIENTO Y LA SEÑALIZACION DEBEN PERMANECER TODO EL TIEMPO QUE DURE LA INTERVENCION. GARANTIZAR EL ADECUADO MANEJO DE PEATONES Y VEHICULOS CON EL APOYO DE LOS AUXILIARES DE TRÁNSITO. UNA VEZ FINALIZADO EL HORARIO DE TRABAJO (05:00 HORAS), SE DEBERA HABILITAR EL ANDEN A NIVEL DE RASANTE EN CONDICIONES OPTIMAS DE TRANSITABILIDAD.</p>	SIN OBJECCIÓN POR PARTE DEL IDU	SI	KENNEDY	YULY P. JARAMILLO B.	202361200986412

NORMATIVIDAD

El Plan de Manejo de Tránsito debe cumplir con lo establecido en el Manual de señalización vial vigente.

La Secretaría Distrital de Movilidad le recuerda que la calidad de contratista no lo exime, en ningún caso, del cumplimiento de la normatividad que rige a todos los habitantes del Distrito Capital, principalmente la reglamentación que rige la utilización del espacio público, la circulación de vehículos dentro del perímetro urbano, el manejo de tránsito y seguridad para peatones por la ejecución de obras civiles.

A. E ESPACIO PÚBLICO

Según ley 769 de 2002 - Código Nacional de Tránsito Terrestre: Artículos 65-69-75-76-101-102-103-104-109-112-114-115-119-127-131.

B. RESTRICCIÓN PARA CIRCULACIÓN DE VEHÍCULOS

Decreto 034 del 05 de Febrero de 2009 " por el cual se establecen condiciones para el tránsito de vehículos de carga en el área urbana del Distrito Capital"

Decreto 840 del 27 de Diciembre de 2019 "Por medio del cual se establecen las condiciones y restricciones para el tránsito de los vehículos de transporte de carga en el Distrito Capital, y se dictan otras disposiciones."


NOTA

- En el lugar de desarrollo de las actividades deberá permanecer copia del plano del PMT aprobado y de la autorización emitida por la SDM para la verificación por parte de las autoridades competentes del cumplimiento a la implementación del PMT.
- No se autoriza acopio de escombros o materiales por fuera de la zona de obra.
- El contratista y la interventoría son responsables solidariamente de la correcta implementación del PMT.
- En horario nocturno y/o cuando las condiciones atmosféricas lo ameriten se debe garantizar la instalación de señalización luminosa conforme las especificaciones técnicas estipuladas en el Manual de Señalización Vial vigente.
- Excavaciones con profundidad superior a 0.5m, deberán aislarse y/o canalizarse mediante maletines plásticos entrelazados.
- En caso de congestión vehicular y/o por solicitud expresa de la Policía de Tránsito, deberá levantar el cierre y habilitar la zona intervenida en condiciones óptimas de tránsito y seguridad vial.
- La señalización a implementar debe cumplir con las especificaciones técnicas establecidas en el Manual de Señalización Vial vigente.
- La longitud de transición a implementar para cierres de carril deberá cumplir las especificaciones técnicas estipuladas las especificaciones técnicas e estipuladas en el Manual de Señalización Vial vigente.

ARQ. JUAN CAMILO RODRÍGUEZ CÁRDENAS
Director de Ingeniería de Tránsito
SECRETARIA DISTRITAL DE MOVILIDAD

ING. MARTHA CECILIA BAYONA GÓMEZ
Subdirectora Técnica de Planes de Manejo de Tránsito
SECRETARIA DISTRITAL DE MOVILIDAD
Los PMT señalados con * no fueron revisados y autorizados por la Subdirectora

IDU: Toda intervención deberá contar con licencia de excavación vigente y cumplir con las observaciones particulares.

 ALCALDÍA MAYOR DE BOGOTÁ D.C. MOVILIDAD Secretaría de Movilidad	SISTEMA INTEGRADO DE GESTIÓN DISTRITAL BAJO EL ESTÁNDAR MIPG	
	PROCESO GESTIÓN DE TRÁNSITO Y CONTROL DE TRÁNSITO Y TRANSPORTE	
	Reporte Consolidado de Obras de Infraestructura de Servicios Públicos (COOS)	
	CÓDIGO: PM02-PR01-F03	VERSIÓN: 2.0

COOS No. 11
MARZO 16 DE 2023

SECCIÓN 2. OBRAS DE MEDIO Y BAJO IMPACTO - SUBDIRECCIÓN DE PLANES DE MANEJO DE TRÁNSITO

No.	CÓDIGO DE IDENTIFICACIÓN VIAL (CIV)		DIRECCIÓN DE LA OBRA		CONTRATISTA BENEFICIARIO DE LA LIC. DE EXC.	REDES AFECTAR	FECHA		HORARIO DE TRABAJO	HORARIO DE CIERRE	LIC. EXC.	OBSERVACIONES SDM	OBSERVACIONES IDU	AUTORIZADO	LOCALIDAD	ING RESPONSABLE	No RADICADO SDM
	INICIO	FIN	INICIO	FIN			INICIO	FIN									
1071	8000340	N/A	CL 14B KR 79B	CL 14B KR 79C	ATP FIBER COLOMBIA S.A.S.	TELECOMUNICACIONES	17-mar-23	15-jun-23	22:00-05:00	22:00-05:00	132-2021, RES-1153	<p>NOTAS: 1. PARA TRABAJOS NOCTURNOS SE DEBE CONTAR CON LA AUTORIZACION POR PARTE DE LA ALCALDIA LOCAL DE ACUERDO A LO ESTIPULADO EN EL DECRETO 1076 DE 2015 ART. 2.2.5.1.5.15 O AQUELLAS NORMAS QUE LA ADICIONEN, MODIFIQUEN O SUSTITUYAN. 2. PREVIO A LA INTERVENCION SE DEBE SOCIALIZAR LAS ACTIVIDADES, EL PMT Y DEMAS RESTRICCIONES CON LA COMUNIDAD DIRECTAMENTE AFECTADA, Y ES RESPONSABILIDAD DE LA INTERVENTORIA Y LA ENTIDAD CONTRATANTE VERIFICAR EL CUMPLIMIENTO DE ESTA CONDICION. 3. SE DEBE COORDINAR LA SEÑALIZACION Y CIERRE CON LOS DEMAS CONTRATISTAS QUE PUEDAN ENCONTRARSE REALIZANDO ACTIVIDADES DE OBRA EN EL AREA DE INFLUENCIA DIRECTA DE ESTE CIERRE. 4. GARANTIZAR EN TODO MOMENTO EN CONDICIONES DE SEGURIDAD EL ACCESO A LOS PREDIOS AFECTADOS POR LA INTERVENCION. 5. CUANDO NO SE ESTEN REALIZANDO ACTIVIDADES LA ZONA DE OBRA SE DEBE DEJAR EN RECEBO COMPACTADO A NIVEL Y EN CONDICIONES DE SEGURIDAD.</p> <p>LA SDM AUTORIZA PMT PARA CIERRE TOTAL DE ANDEN COSTADO NORTE PARA REALIZAR CANALIZACION DE CIELO ABIERTO EN ANDEN (OT-00301095), (CONFORME A LA PROPUESTA DE SEÑALIZACION PRESENTADA) Y CIERRE DE 1.5m DEL CARRIL ADYACENTE AL CIERRE PARA EL TRASLADO DEL PEATON A LA CALZADA. LAS ACTIVIDADES DE CARGUE Y DESCARGUE SE DEBEN REALIZAR DENTRO DEL HORARIO DE 22:00-05:00 EN UN LAPSO NO MAYOR A TREINTA (30) MINUTOS, Y EN EL CARRIL ADYACENTE A LA OBRA (SIN AFECTAR EL SENDERO PEATONAL), SOLO SE AUTORIZA EL ESTACIONAMIENTO DE UN (1) VEHICULO SIN AFECTAR LOS ACCESOS A PREDIOS Y GARANTIZANDO EN TODO MOMENTO CALZADA LIBRE DE CIRCULACION VEHICULAR DE MINIMO 4.0m. LA MAQUINARIA Y EL EQUIPO UTILIZADO DEBEN PERMANECER DENTRO DE LA ZONA DE OBRA. SE DEBE GARANTIZAR EN TODO MOMENTO SENDERO PEATONAL DE MINIMO 1,5m, SEGURO Y COMODO PARA SU USO SOBRE CALZADA PROTEGIDO POR BARRERAS PLASTICAS (MALETINES) ENTRELAZADAS. DEBE GARANTIZAR SENDEROS PEATONALES LONGITUDINALES Y TRANSVERSALES A LA ZONA DE OBRA. REALIZAR CERRAMIENTO CON DELINEADORES TUBULARES Y TRIPLE CINTA. IMPLEMENTAR LA SEÑALIZACION PROPUESTA Y APROBADA Y MANTENERLA EN BUEN ESTADO. EL CERRAMIENTO Y LA SEÑALIZACION DEBEN PERMANECER TODO EL TIEMPO QUE DURE LA INTERVENCION. GARANTIZAR EL ADECUADO MANEJO DE PEATONES Y VEHICULOS CON EL APOYO DE LOS AUXILIARES DE TRANSITO. UNA VEZ FINALIZADO EN HORARIO DE TRABAJO (05:00) SE DEBE HABILITAR LA ZONA DE OBRA EN CONDICIONES DE SEGURIDAD (A NIVEL, SIN SEÑALIZACION NI CERRAMIENTO).</p>	SIN OBJECCIÓN POR PARTE DEL IDU	SI	KENNEDY	YULY P. JARAMILLO B.	202361200986412
1072	8000316	N/A	KR 79C CL 14B	N/A	ATP FIBER COLOMBIA S.A.S.	TELECOMUNICACIONES	17-mar-23	15-jun-23	22:00-05:00	22:00-05:00	132-2021, RES-1153	<p>NOTAS: 1. PARA TRABAJOS NOCTURNOS SE DEBE CONTAR CON LA AUTORIZACION POR PARTE DE LA ALCALDIA LOCAL DE ACUERDO A LO ESTIPULADO EN EL DECRETO 1076 DE 2015 ART. 2.2.5.1.5.15 O AQUELLAS NORMAS QUE LA ADICIONEN, MODIFIQUEN O SUSTITUYAN. 2. PREVIO A LA INTERVENCION SE DEBE SOCIALIZAR LAS ACTIVIDADES, EL PMT Y DEMAS RESTRICCIONES CON LA COMUNIDAD DIRECTAMENTE AFECTADA, Y ES RESPONSABILIDAD DE LA INTERVENTORIA Y LA ENTIDAD CONTRATANTE VERIFICAR EL CUMPLIMIENTO DE ESTA CONDICION. 3. SE DEBE COORDINAR LA SEÑALIZACION Y CIERRE CON LOS DEMAS CONTRATISTAS QUE PUEDAN ENCONTRARSE REALIZANDO ACTIVIDADES DE OBRA EN EL AREA DE INFLUENCIA DIRECTA DE ESTE CIERRE. 4. GARANTIZAR EN TODO MOMENTO EN CONDICIONES DE SEGURIDAD EL ACCESO A LOS PREDIOS AFECTADOS POR LA INTERVENCION. 5. CUANDO NO SE ESTEN REALIZANDO ACTIVIDADES LA ZONA DE OBRA SE DEBE DEJAR EN RECEBO COMPACTADO A NIVEL Y EN CONDICIONES DE SEGURIDAD.</p> <p>LA SDM AUTORIZA PMT PARA CIERRE TOTAL DE ANDEN Y CIERRE DE CARRIL PARA CANALIZACION DE RED A CIELO ABIERTO EN ANDEN Y CONSTRUCCION DE CAMARA 2F1 (CRUCE DE VIA PERFORACION DIRIGIDA) ACCESO NORTE (INTERSECCION EN T- VIA CON ACCESO VEHICULAR RESTRINGIDO) EN DOS ETAPAS NO SIMULTANEAS: E1: CIERRE TOTAL DE ANDEN ESQUINA NOR-ORIENTAL Y TRASLADO DEL PEATON A LA ACERCA DE ENFRETE (CAJA DE LANZAMIENTO). E2: CIERRE TOTAL DE ANDEN COSTADO OCCIDENTAL Y CIERRE DEL CARRIL ADYACENTE PARA TRASLADO DEL PEATON A SENDERO SEGREGADO CON MALETINES (CAJA DE RECIBO) Y CIERRE TOTAL DE CALZADA (CONFORME A LA PROPUESTA DE SEÑALIZACION PRESENTADA) SOLO PARA LAS ACTIVIDADES DE CARGUE Y DESCARGUE (OT-00301095). LAS ACTIVIDADES DE CARGUE Y DESCARGUE SE AUTORIZAN EN EL PROPUESTO 22:00 A 05:00 HORAS, CONFORME A LO INDICADO EN EL PLANO, EN LA KR 79C (JUNTO AL CERRAMIENTO PROPUESTO), EN UN LAPSO INFERIOR A 30 MINUTOS POR LO TANTO DEBE GARANTIZAR EL DESVIO PROPUESTO: CL 15- KR 79D-CL 14. DEBE IMPLEMENTAR LA SEÑALIZACION PROPUESTA Y MANTENERLA EN BUEN ESTADO. UNA VEZ FINALIZADAS LAS ACTIVIDADES DE CARGUE Y DESCARGUE SE DEBE RETIRAR SEÑALIZACION MOVIL Y HABILITAR LA CALZADA EN CONDICIONES SEGURAS DE MOVILIDAD. GARANTIZAR EN TODO MOMENTO SENDERO PEATONAL DE MINIMO 1,5m, SEGURO Y COMODO PARA SU USO EN CALZADA DEBIDAMENTE SEGREGADO CON MALETINES, PARA LA ETAPA 2. DEBE REALIZARSE CERRAMIENTO CON DELINEADORES TUBULARES Y TRIPLE CINTA. EL CERRAMIENTO Y LA SEÑALIZACION DEBEN PERMANECER TODO EL TIEMPO QUE DURE LA INTERVENCION. GARANTIZAR EL ADECUADO MANEJO DE PEATONES Y VEHICULOS CON EL APOYO DE LOS AUXILIARES DE TRANSITO. UNA VEZ FINALIZADO EL HORARIO DE TRABAJO (05:00 HORAS), SE DEBERA HABILITAR EL ANDEN A NIVEL DE RASANTE.</p>	SIN OBJECCIÓN POR PARTE DEL IDU	SI	KENNEDY	YULY P. JARAMILLO B.	202361200986412

NORMATIVIDAD

El Plan de Manejo de Tránsito debe cumplir con lo establecido en el Manual de señalización vial vigente.

La Secretaría Distrital de Movilidad le recuerda que la calidad de contratista no lo exime, en ningún caso, del cumplimiento de la normatividad que rige a todos los habitantes del Distrito Capital, principalmente la reglamentación que rige la utilización del espacio público, la circulación de vehículos dentro del perímetro urbano, el manejo de tránsito y seguridad para peatones por la ejecución de obras civiles.

A. E ESPACIO PÚBLICO

Según ley 769 de 2002 - Código Nacional de Tránsito Terrestre: Artículos 65-69-75-76-101-102-103-104-109-112-114-115-119-127-131.

B. RESTRICCIÓN PARA CIRCULACIÓN DE VEHÍCULOS

Decreto 034 del 05 de Febrero de 2009 " por el cual se establecen condiciones para el tránsito de vehículos de carga en el área urbana del Distrito Capital"

Decreto 840 del 27 de Diciembre de 2019 "Por medio del cual se establecen las condiciones y restricciones para el tránsito de los vehículos de transporte de carga en el Distrito Capital, y se dictan otras disposiciones."


NOTA

- En el lugar de desarrollo de las actividades deberá permanecer copia del plano del PMT aprobado y de la autorización emitida por la SDM para la verificación por parte de las autoridades competentes del cumplimiento a la implementación del PMT.
- No se autoriza acopio de escombros o materiales por fuera de la zona de obra.
- El contratista y la interventoría son responsables solidariamente de la correcta implementación del PMT.
- En horario nocturno y/o cuando las condiciones atmosféricas lo ameriten se debe garantizar la instalación de señalización luminosa conforme las especificaciones técnicas estipuladas en el Manual de Señalización Vial vigente.
- Excavaciones con profundidad superior a 0.5m, deberán aislarse y/o canalizarse mediante maletines plásticos entrelazados.
- En caso de congestión vehicular y/o por solicitud expresa de la Policía de Tránsito, deberá levantar el cierre y habilitar la zona intervenida en condiciones óptimas de tránsito y seguridad vial.
- La señalización a implementar debe cumplir con las especificaciones técnicas establecidas en el Manual de Señalización Vial vigente.
- La longitud de transición a implementar para cierres de carril deberá cumplir las especificaciones técnicas estipuladas las especificaciones técnicas e stipuladas en el Manual de Señalización Vial vigente.

ARQ. JUAN CAMILO RODRÍGUEZ CÁRDENAS
Director de Ingeniería de Tránsito
SECRETARIA DISTRITAL DE MOVILIDAD

ING. MARTHA CECILIA BAYONA GÓMEZ
Subdirectora Técnica de Planes de Manejo de Tránsito
SECRETARIA DISTRITAL DE MOVILIDAD
Los PMT señalados con * no fueron revisados y autorizados por la Subdirectora

IDU: Toda intervención deberá contar con licencia de excavación vigente y cumplir con las observaciones particulares.

 <p>ALCALDÍA MAYOR DE BOGOTÁ D.C. MOVILIDAD</p> <p>Secretaría de Movilidad</p>	SISTEMA INTEGRADO DE GESTIÓN DISTRITAL BAJO EL ESTÁNDAR MIPG									
	PROCESO GESTIÓN DE TRÁNSITO Y CONTROL DE TRÁNSITO Y TRANSPORTE									
	Reporte Consolidado de Obras de Infraestructura de Servicios Públicos (COOS)									
	CÓDIGO: PM02-PR01-F03					VERSIÓN: 2.0				

**COOS No. 11
MARZO 16 DE 2023**

SECCIÓN 2. OBRAS DE MEDIO Y BAJO IMPACTO - SUBDIRECCIÓN DE PLANES DE MANEJO DE TRÁNSITO

No.	CÓDIGO DE IDENTIFICACIÓN VIAL (CIV)		DIRECCIÓN DE LA OBRA		CONTRATISTA BENEFICIARIO DE LA LIC. DE EXC.	REDES AFECTAR	FECHA		HORARIO DE TRABAJO	HORARIO DE CIERRE	LIC. EXC.	OBSERVACIONES SDM	OBSERVACIONES IDU	AUTORIZADO	LOCALIDAD	ING RESPONSABLE	No RADICADO SDM
	INICIO	FIN	INICIO	FIN			INICIO	FIN									
1073	19001648	N/A	TV 70D AV VILLAVICENCIO (AC 68 SUR)	TV 70D 10m AL SUR	AR CONSTRUCCIONES S.A.S.	ENEL-COLOMBIA	17-mar-23	15-jun-23	07:00-16:30	24 HORAS	019-2023, RES-1480	NOTAS: 1. (LA DIRECCION REPORTADA EN LA LICENCIA DE EXCAVACION CORRESPONDE A: INTERSECCION AC 68 SUR CON TV 70DBIS - 10 m HACIA EL NORTE DE LA TV 70DBIS - CIV: 19016102). 2. PREVIO A LA INTERVENCION SE DEBE SOCIALIZAR LAS ACTIVIDADES, EL PMT Y DEMAS RESTRICCIONES CON LA COMUNIDAD DIRECTAMENTE AFECTADA. 3. SE DEBE COORDINAR LA SEÑALIZACION Y CIERRE CON LOS DEMAS CONTRATISTAS QUE PUEDAN ENCONTRARSE REALIZANDO ACTIVIDADES DE OBRA EN EL AREA DE INFLUENCIA DIRECTA DE ESTE CIERRE. 4. GARANTIZAR EN TODO MOMENTO SENDERO PEATONAL EN CONDICIONES DE COMODIDAD Y SEGURIDAD. LA SDM AUTORIZA PMT PARA CIERRE PARCIAL DE ANDEN OCCIDENTAL (CONFORME A LA PROPUESTA DE SEÑALIZACION PRESENTADA) PARA REALIZAR ACTIVIDADES DE OBRAS CIVILES EXTERIORES PARA REDES Y CONEXION ELECTRICA. LA MAQUINARIA Y EL EQUIPO UTILIZADO DEBEN PERMANECER DENTRO DE LA ZONA DE OBRA. LA RECUPERACION DEL ESPACIO PUBLICO DEBE REALIZARSE DE ACUERDO CON LAS ESPECIFICACIONES ESTABLECIDAS EN LA LICENCIA DE EXCAVACION. GARANTIZAR EN TODO MOMENTO SENDERO PEATONAL DE MINIMO 1,5m, SEGURO Y COMODO PARA SU USO POR LA PARTE EXTERNA. LAS ACTIVIDADES DE CARGUE Y DESCARGUE SE DEBEN REALIZAR AL INTERIOR DEL PREDIO EN LA TV 70D 50m AL SUR DE LA AV VILLAVICENCIO TENIENDO EN CUENTA QUE EL CONTRATISTA CUENTA CON PMT AUTORIZADO PARA ENTRADA Y SALIDA DE VOLQUETAS. LA OBRA DEBE ESTAR COMPLETAMENTE AISLADA Y SEÑALIZADA. DEBE REALIZARSE CERRAMIENTO CON DELINEADORES TUBULARES Y TRIPLE CINTA. DEBE GARANTIZAR EN TODO MOMENTO EL ACCESO A PREDIOS, GARAJES Y PARQUEADEROS LOCALIZADOS EN EL CORREDOR. IMPLEMENTAR LA SEÑALIZACION PROPUESTA Y APROBADA Y MANTENERLA EN BUEN ESTADO. EL CERRAMIENTO Y LA SEÑALIZACION DEBEN PERMANECER TODO EL TIEMPO QUE DURE LA INTERVENCION. GARANTIZAR EL ADECUADO MANEJO DE PEATONES Y VEHICULOS CON EL APOYO DE LOS AUXILIARES DE TRÁNSITO. DEBE ACATAR EN TODO MOMENTO LO DISPUESTO EN LA NORMATIVA PARA CIRCULACION DE VEHICULOS DE CARGA. CUANDO FINALICE LA OBRA EN SU TOTALIDAD SE DEBE REMOVER LA SEÑALIZACION Y EL CERRAMIENTO.	SIN OBJECCIÓN POR PARTE DEL IDU	SI	CIUDAD BOLIVAR	MARIEN E. FAJARDO M.	202361200986842
1074	19001590	N/A	AV VILLAVICENCIO (AC 68 SUR) 2m AL OCCIDENTE DE LA TV 70D	AV VILLAVICENCIO (AC 68 SUR) 14m AL OCCIDENTE DE LA TV 70D	AR CONSTRUCCIONES S.A.S.	ENEL-COLOMBIA	17-mar-23	15-jun-23	07:00-16:30	24 HORAS	019-2023, RES-1480	NOTAS: 1. (LA DIRECCION REPORTADA EN LA LICENCIA DE EXCAVACION CORRESPONDE A: 2 m AL OCCIDENTE DE LA INTERSECCION TV 70DBIS CON AC 68 SUR - 14 m HACIA EL OCCIDENTE DE LA AC 68 SUR - CIV: 19014415). 2. PREVIO A LA INTERVENCION SE DEBE SOCIALIZAR LAS ACTIVIDADES, EL PMT Y DEMAS RESTRICCIONES CON LA COMUNIDAD DIRECTAMENTE AFECTADA. 3. SE DEBE COORDINAR LA SEÑALIZACION Y CIERRE CON LOS DEMAS CONTRATISTAS QUE PUEDAN ENCONTRARSE REALIZANDO ACTIVIDADES DE OBRA EN EL AREA DE INFLUENCIA DIRECTA DE ESTE CIERRE. 4. GARANTIZAR EN TODO MOMENTO SENDERO PEATONAL EN CONDICIONES DE COMODIDAD Y SEGURIDAD. LA SDM AUTORIZA PMT PARA CIERRE PARCIAL DE ANDEN SUR (CONFORME A LA PROPUESTA DE SEÑALIZACION PRESENTADA) PARA REALIZAR ACTIVIDADES DE OBRAS CIVILES EXTERIORES PARA REDES Y CONEXION ELECTRICA. LA MAQUINARIA Y EL EQUIPO UTILIZADO DEBEN PERMANECER DENTRO DE LA ZONA DE OBRA. LA RECUPERACION DEL ESPACIO PUBLICO DEBE REALIZARSE DE ACUERDO CON LAS ESPECIFICACIONES ESTABLECIDAS EN LA LICENCIA DE EXCAVACION. GARANTIZAR EN TODO MOMENTO SENDERO PEATONAL DE MINIMO 1,5m, SEGURO Y COMODO PARA SU USO POR LA PARTE EXTERNA. LAS ACTIVIDADES DE CARGUE Y DESCARGUE SE DEBEN REALIZAR AL INTERIOR DEL PREDIO EN LA TV 70D 50m AL SUR DE LA AV VILLAVICENCIO TENIENDO EN CUENTA QUE EL CONTRATISTA CUENTA CON PMT AUTORIZADO PARA ENTRADA Y SALIDA DE VOLQUETAS. LA OBRA DEBE ESTAR COMPLETAMENTE AISLADA Y SEÑALIZADA. DEBE REALIZARSE CERRAMIENTO CON DELINEADORES TUBULARES Y TRIPLE CINTA. DEBE GARANTIZAR EN TODO MOMENTO EL ACCESO A PREDIOS, GARAJES Y PARQUEADEROS LOCALIZADOS EN EL CORREDOR. IMPLEMENTAR LA SEÑALIZACION PROPUESTA Y APROBADA Y MANTENERLA EN BUEN ESTADO. EL CERRAMIENTO Y LA SEÑALIZACION DEBEN PERMANECER TODO EL TIEMPO QUE DURE LA INTERVENCION. GARANTIZAR EL ADECUADO MANEJO DE PEATONES Y VEHICULOS CON EL APOYO DE LOS AUXILIARES DE TRÁNSITO. DEBE ACATAR EN TODO MOMENTO LO DISPUESTO EN LA NORMATIVA PARA CIRCULACION DE VEHICULOS DE CARGA. CUANDO FINALICE LA OBRA EN SU TOTALIDAD SE DEBE REMOVER LA SEÑALIZACION Y EL CERRAMIENTO.	SIN OBJECCIÓN POR PARTE DEL IDU	SI	CIUDAD BOLIVAR	MARIEN E. FAJARDO M.	202361200986842
1075	9002027	N/A	CL 22K 32m ALOCCIDENTE DE LA AK 97	CL 22K 39m ALOCCIDENTE DE LA AK 97	ATP FIBER COLOMBIA S.A.S.	TELECOMUNICACIONES	17-mar-23	15-jun-23	22:00-05:00	22:00-05:00	132-2021, RES-1153	NOTAS: 1. PARA TRABAJOS NOCTURNOS SE DEBE CONTAR CON LA AUTORIZACION POR PARTE DE LA ALCALDIA LOCAL DE ACUERDO A LO ESTIPULADO EN EL DECRETO 1076 DE 2015 ART. 2.2.5.1.5.15 O AQUELLAS NORMAS QUE LA ADICIONEN, MODIFIQUEN O SUSTITUYAN. 2. PREVIO A LA INTERVENCION SE DEBE SOCIALIZAR LAS ACTIVIDADES, EL PMT Y DEMAS RESTRICCIONES CON LA COMUNIDAD DIRECTAMENTE AFECTADA, Y ES RESPONSABILIDAD DE LA INTERVENTORIA Y LA ENTIDAD CONTRATANTE VERIFICAR EL CUMPLIMIENTO DE ESTA CONDICION. 3. SE DEBE COORDINAR LA SEÑALIZACION Y CIERRE CON LOS DEMAS CONTRATISTAS QUE PUEDAN ENCONTRARSE REALIZANDO ACTIVIDADES DE OBRA EN EL AREA DE INFLUENCIA DIRECTA DE ESTE CIERRE. 4. GARANTIZAR EN TODO MOMENTO EN CONDICIONES DE SEGURIDAD EL ACCESO A LOS PREDIOS AFECTADOS POR LA INTERVENCION. 5. CUANDO NO SE ESTEN REALIZANDO ACTIVIDADES LA ZONA DE OBRA SE DEBE DEJAR EN RECEBO COMPACTADO A NIVEL Y EN CONDICIONES DE SEGURIDAD. LA SDM AUTORIZA PMT PARA CIERRE PARCIAL DE ANDEN NORTE PARA CANALIZACION A CIELO ABIERTO. LAS ACTIVIDADES DE CARGUE Y DESCARGUE SE DEBEN REALIZAR DENTRO DEL HORARIO DE 22:00-05:00 EN UN LAPSO NO MAYOR A TREINTA (30) MINUTOS, Y EN EL CARRIL NORTE (ADYACENTE A LA OBRA), SOLO SE AUTORIZA EL ESTACIONAMIENTO DE UN (1) VEHICULO SIN AFECTAR LOS ACCESOS A PREDIOS Y GARANTIZANDO EN TODO MOMENTO CALZADA LIBRE DE CIRCULACION VEHICULAR DE MINIMO 3,5m. LA MAQUINARIA Y EL EQUIPO UTILIZADO DEBEN PERMANECER DENTRO DE LA ZONA DE OBRA. SE DEBE GARANTIZAR EN TODO MOMENTO SENDERO PEATONAL DE MINIMO 1,5m, SEGURO Y COMODO PARA SU USO POR LA PARTE INTERNA Y EXTERNA DEL ANDEN. DEBE GARANTIZAR SENDEROS PEATONALES LONGITUDINALES Y TRANSVERSALES A LA ZONA DE OBRA. REALIZAR CERRAMIENTO CON DELINEADORES TUBULARES Y TRIPLE CINTA. IMPLEMENTAR LA SEÑALIZACION PROPUESTA Y APROBADA Y MANTENERLA EN BUEN ESTADO. EL CERRAMIENTO Y LA SEÑALIZACION DEBEN PERMANECER TODO EL TIEMPO QUE DURE LA INTERVENCION. GARANTIZAR EL ADECUADO MANEJO DE PEATONES Y VEHICULOS CON EL APOYO DE LOS AUXILIARES DE TRÁNSITO. UNA VEZ FINALIZADO EN HORARIO DE TRABAJO (05:00) SE DEBE HABILITAR LA ZONA DE OBRA EN CONDICIONES DE SEGURIDAD (A NIVEL, SIN SEÑALIZACION NI CERRAMIENTO).	SIN OBJECCIÓN POR PARTE DEL IDU	SI	FONTIBON	JHON J. FLOREZ B.	202361200986542

NORMATIVIDAD

El Plan de Manejo de Tránsito debe cumplir con lo establecido en el Manual de señalización vial vigente.

La Secretaría Distrital de Movilidad le recuerda que la calidad de contratista no lo exime, en ningún caso, del cumplimiento de la normatividad que rige a todos los habitantes del Distrito Capital, principalmente la reglamentación que rige la utilización del espacio público, la circulación de vehículos dentro del perímetro urbano, el manejo de tránsito y seguridad para peatones por la ejecución de obras civiles.

A. E SPACIO PÚBLICO

Según ley 769 de 2002 - Código Nacional de Tránsito Terrestre: Artículos 65-69-75-76-101-102-103-104-109-112-114-115-119-127-131.

B. RESTRICCIÓN PARA CIRCULACIÓN DE VEHÍCULOS

Decreto 034 del 05 de Febrero de 2009 " por el cual se establecen condiciones para el tránsito de vehículos de carga en el área urbana del Distrito Capital"

Decreto 840 del 27 de Diciembre de 2019 "Por medio del cual se establecen las condiciones y restricciones para el tránsito de los vehículos de transporte de carga en el Distrito Capital, y se dictan otras disposiciones."


NOTA

- En el lugar de desarrollo de las actividades deberá permanecer copia del plano del PMT aprobado y de la autorización emitida por la SDM para la verificación por parte de las autoridades competentes del cumplimiento a la implementación del PMT.
- No se autoriza acopio de escombros o materiales por fuera de la zona de obra.
- El contratista y la interventoría son responsables solidariamente de la correcta implementación del PMT.
- En horario nocturno y/o cuando las condiciones atmosféricas lo ameriten se debe garantizar la instalación de señalización luminosa conforme las especificaciones técnicas estipuladas en el Manual de Señalización Vial vigente.
- Excavaciones con profundidad superior a 0.5m, deberán aislarse y/o canalizarse mediante maletines plásticos entrelazados.
- En caso de congestión vehicular y/o por solicitud expresa de la Policía de Tránsito, deberá levantar el cierre y habilitar la zona intervenida en condiciones óptimas de tránsito y seguridad vial.
- La señalización a implementar debe cumplir con las especificaciones técnicas establecidas en el Manual de Señalización Vial vigente.
- La longitud de transición a implementar para cierres de carril deberá cumplir las especificaciones técnicas estipuladas las especificaciones técnicas e stipuladas en el Manual de Señalización Vial vigente.

ARQ. JUAN CAMILO RODRÍGUEZ CÁRDENAS
Director de Ingeniería de Tránsito
SECRETARIA DISTRITAL DE MOVILIDAD

ING. MARTHA CECILIA BAYONA GÓMEZ
Subdirectora Técnica de Planes de Manejo de Tránsito
SECRETARIA DISTRITAL DE MOVILIDAD
Los PMT señalados con * no fueron revisados y autorizados por la Subdirectora

IDU: Toda intervención deberá contar con licencia de excavación vigente y cumplir con las observaciones particulares.

 ALCALDÍA MAYOR DE BOGOTÁ D.C. MOVILIDAD Secretaría de Movilidad	SISTEMA INTEGRADO DE GESTIÓN DISTRITAL BAJO EL ESTÁNDAR MIPG	
	PROCESO GESTIÓN DE TRÁNSITO Y CONTROL DE TRÁNSITO Y TRANSPORTE	
	Reporte Consolidado de Obras de Infraestructura de Servicios Públicos (COOS)	
	CÓDIGO: PM02-PR01-F03	VERSIÓN: 2.0

**COOS No. 11
MARZO 16 DE 2023**

SECCIÓN 2. OBRAS DE MEDIO Y BAJO IMPACTO - SUBDIRECCIÓN DE PLANES DE MANEJO DE TRÁNSITO

No.	CÓDIGO DE IDENTIFICACIÓN VIAL (CIV)		DIRECCIÓN DE LA OBRA		CONTRATISTA BENEFICIARIO DE LA LIC. DE EXC.	REDES AFECTAR	FECHA		HORARIO DE TRABAJO	HORARIO DE CIERRE	LIC. EXC.	OBSERVACIONES SDM	OBSERVACIONES IDU	AUTORIZADO	LOCALIDAD	ING RESPONSABLE	No RADICADO SDM
	INICIO	FIN	INICIO	FIN			INICIO	FIN									
1076	9003859	N/A	CL 23A KR 68D	CL 23A TV 69	ATP FIBER COLOMBIA S.A.S.	TELECOMUNICACIONES	17-mar-23	15-jun-23	22:00-05:00	22:00-05:00	132-2021-RES-1153	<p>NOTAS: 1. PARA TRABAJOS NOCTURNOS SE DEBE CONTAR CON LA AUTORIZACION POR PARTE DE LA ALCALDIA LOCAL DE ACUERDO A LO ESTIPULADO EN EL DECRETO 1076 DE 2015 ART. 2.2.5.1.5.15 O AQUELLAS NORMAS QUE LA ADICIONEN, MODIFIQUEN O SUSTITUYAN. 2. PREVIO A LA INTERVENCION SE DEBE SOCIALIZAR LAS ACTIVIDADES, EL PMT Y DEMAS RESTRICCIONES CON LA COMUNIDAD DIRECTAMENTE AFECTADA, Y ES RESPONSABILIDAD DE LA INTERVENTORIA Y LA ENTIDAD CONTRATANTE VERIFICAR EL CUMPLIMIENTO DE ESTA CONDICION. 3. SE DEBE COORDINAR LA SEÑALIZACION Y CIERRE CON LOS DEMAS CONTRATISTAS QUE PUEDAN ENCONTRARSE REALIZANDO ACTIVIDADES DE OBRA EN EL AREA DE INFLUENCIA DIRECTA DE ESTE CIERRE. 4. GARANTIZAR EN TODO MOMENTO EN CONDICIONES DE SEGURIDAD EL ACCESO A LOS PREDIOS AFECTADOS POR LA INTERVENCION. 5. CUANDO NO SE ESTEN REALIZANDO ACTIVIDADES LA ZONA DE OBRA SE DEBE DEJAR EN RECEBO COMPACTADO A NIVEL Y EN CONDICIONES DE SEGURIDAD.</p> <p>LA SDM AUTORIZA PMT PARA CIERRE TOTAL DE ANDEN NORTE Y CIERRE DE CARRIL NORTE PARA TRASLADO DEL PEATON A LA CALZADA SEGREGADO MEDIANTE BARRERAS PLASTICAS FLEXIBLES (MALETINES), EN DOS ETAPAS. (ETAPA 1. CL 23A ENTRE 99m Y 115m AL OCCIDENTE DE LA KR 68D. ETAPA 2. CL 23A ENTRE 24m Y 29m AL ORIENTE DE LA TV 69). LAS ACTIVIDADES DE CARGUE Y DESCARGUE SE DEBEN REALIZAR EN HORARIO NOCTURNO UNICAMENTE Y EN TIEMPOS NO MAYORES A LOS 60 MINUTOS Y EN EL COSTADO NORTE DE LA CL 23 AL ORIENTE DE LA INTERVENCION, SIN INTERRUMPIR EL SENDERO PEATONAL PROPUESTO. SE DEBE GARANTIZAR UN ANCHO DE CALZADA MINIMO DE 3,50m PARA LA CIRCULACION VEHICULAR DURANTE LAS ACTIVIDADES DE CARGUE Y DESCARGUE. LA MAQUINARIA Y EL EQUIPO UTILIZADO DEBEN PERMANECER DENTRO DE LA ZONA DE OBRA. LA RECUPERACION DEL ESPACIO PUBLICO DEBE REALIZARSE DE ACUERDO CON LAS ESPECIFICACIONES ESTABLECIDAS EN LA LICENCIA DE EXCAVACION. GARANTIZAR EN TODO MOMENTO SENDERO PEATONAL DE MINIMO 1,5m, SEGURO Y COMODO PARA SU USO EN CALZADA. REALIZAR CERRAMIENTO CON DELINEADORES TUBULARES Y TRIPLE CINTA. IMPLEMENTAR LA SEÑALIZACION PROPUESTA Y APROBADA Y MANTENERLA EN BUEN ESTADO. EL CERRAMIENTO Y LA SEÑALIZACION DEBEN PERMANECER TODO EL TIEMPO QUE DURE LA INTERVENCION. GARANTIZAR EL ADECUADO MANEJO DE LOS PEATONES Y FLUJOS VEHICULARES CON LOS AUXILIARES DE TRÁNSITO PROPUESTOS. UNA VEZ FINALIZADO EL HORARIO DE CIERRE (05:00), DEBE HABILITAR EL ANDEN A NIVEL DE RASANTE BAJO CONDICIONES SEGURAS DE TRANSITABILIDAD Y DEBE RETIRAR EN SU TOTALIDAD EL CIERRE Y LA SEÑALIZACION APROBADA.</p>	SIN OBJECCIÓN POR PARTE DEL IDU	SI	FONTIBON	JHON J. FLOREZ B.	202361200986582
1077	8001215	N/A	KR 81 CL 8D	KR 81 CL 8C	ATP FIBER COLOMBIA S.A.S.	TELECOMUNICACIONES	17-mar-23	15-jun-23	22:00-05:00	22:00-05:00	132-2021-RES-1153	<p>NOTAS: 1. PARA TRABAJOS NOCTURNOS SE DEBE CONTAR CON LA AUTORIZACION POR PARTE DE LA ALCALDIA LOCAL DE ACUERDO A LO ESTIPULADO EN EL DECRETO 1076 DE 2015, ARTICULO 2.2.5.1.5.15 O AQUELLAS NORMAS QUE LA ADICIONEN, MODIFIQUEN O SUSTITUYAN. 2. EN CASO DE ENCONTRAR OTROS CONTRATISTAS EN EL AREA DE INFLUENCIA DEL CIERRE SE DEBERA COORDINAR PREVIAMENTE LA SEÑALIZACION Y CIERRES.</p> <p>LA SDM AUTORIZA PMT PARA CIERRE PARCIAL DE ANDEN Y CIERRE TOTAL DE ANDEN CON TRASLADO DE SENDERO PEATONAL A CALZADA PARA CANALIZACION SIN ZANJA POR EL METODO DE PERFORACION DIRIGIDA (CRUCE DE VIA), CANALIZACION A CIELO ABIERTO Y CONSTRUCCION DE CAMARA 2F1 (OT-00289832) Y CIERRE PARCIAL DE CALZADA PARA ACTIVIDADES DE CARGUE Y DESCARGUE DE MATERIALES EN DOS (2) ETAPAS: ETAPA 6: KR 81 POR CL 8D (CRUCE DE VIA) - CIERRE PARCIAL DE ANDEN COSTADO SURORIENTAL (CAJA DE LANZAMIENTO) Y CIERRE DE CARRIL COSTADO SUR DE LA CL 8D PARA CARGUE Y DESCARGUE DE MATERIALES Y CIERRE TOTAL DE ANDEN COSTADO SUROCCIDENTAL (CAJA DE RECIBO) PARA INTERVENCION Y CIERRE DE CARRIL OCCIDENTAL DE LA KR 81 PARA ACTIVIDADES DE CARGUE Y DESCARGUE CONFORME AL PLANO 4 DE 5. ETAPA 7: KR 81 No. 8C - 19 - CIERRE TOTAL DE ANDEN COSTADO OCCIDENTAL PARA CANALIZACION A CIELO ABIERTO Y CIERRE DE CARRIL ADYACENTE PARA ACTIVIDADES DE CARGUE Y DESCARGUE CONFORME AL PLANO 5 DE 5 . LA MAQUINARIA Y EL EQUIPO UTILIZADO DEBEN PERMANECER DENTRO DE LA ZONA DE OBRA. LA RECUPERACION DEL ESPACIO PUBLICO DEBE REALIZARSE DE ACUERDO CON LAS ESPECIFICACIONES ESTABLECIDAS EN LA LICENCIA DE EXCAVACION. GARANTIZAR EN TODO MOMENTO SENDERO PEATONAL DE MINIMO 1,5m EFECTIVOS SEGURO Y COMODO PARA SU USO SOBRE EL ANDEN ASI MISMO EL SENDERO PEATONAL SOBRE CALZADA DEBE ESTAR DEBIDAMENTE DELIMITADO CON BARRERAS PLASTICAS FLEXIBLES Y DE 1,50m DE ANCHO MINIMO. GARANTIZAR EN TODO MOMENTO CARRIL DE CIRCULACION VEHICULAR MINIMO DE 4,0m. SE AUTORIZA EL ESTACIONAMIENTO DE MAXIMO UN (01) VEHICULO CON UNA DURACION MAXIMA DE SESENTA (60) MINUTOS. GARANTIZAR EN TODO MOMENTO CARRIL DE CIRCULACION VEHICULAR MINIMO DE 4,0m. LA OBRA DEBE ESTAR COMPLETAMENTE AISLADA Y SEÑALIZADA. EL CERRAMIENTO Y LA SEÑALIZACION DEBEN PERMANECER TODO EL TIEMPO QUE DURE LA INTERVENCION. UNA VEZ FINALIZADO EL HORARIO DE TRABAJO (05:00 HORAS) EL ESPACIO PUBLICO AFECTADO DEBE HABILITARSE EN CONDICIONES OPTIMAS DE SEGURIDAD VIAL.</p>	SIN OBJECCIÓN POR PARTE DEL IDU	SI	KENNEDY	JULIO E. LANDINEZ R.	202361201019182

NORMATIVIDAD

El Plan de Manejo de Tránsito debe cumplir con lo establecido en el Manual de señalización vial vigente.

La Secretaría Distrital de Movilidad le recuerda que la calidad de contratista no lo exime, en ningún caso, del cumplimiento de la normatividad que rige a todos los habitantes del Distrito Capital, principalmente la reglamentación que rige la utilización del espacio público, la circulación de vehículos dentro del perímetro urbano, el manejo de tránsito y seguridad para peatones por la ejecución de obras civiles.

A. ESPACIO PÚBLICO

Según ley 769 de 2002 - Código Nacional de Tránsito Terrestre: Artículos 65-69-75-76-101-102-103-104-109-112-114-115-119-127-131.

B. RESTRICCIÓN PARA CIRCULACIÓN DE VEHÍCULOS

Decreto 034 del 05 de Febrero de 2009 " por el cual se establecen condiciones para el tránsito de vehículos de carga en el área urbana del Distrito Capital"

Decreto 840 del 27 de Diciembre de 2019 "Por medio del cual se establecen las condiciones y restricciones para el tránsito de los vehículos de transporte de carga en el Distrito Capital, y se dictan otras disposiciones."


NOTA

- En el lugar de desarrollo de las actividades deberá permanecer copia del plano del PMT aprobado y de la autorización emitida por la SDM para la verificación por parte de las autoridades competentes del cumplimiento a la implementación del PMT.
- No se autoriza acopio de escombros o materiales por fuera de la zona de obra.
- El contratista y la interventoría son responsables solidariamente de la correcta implementación del PMT.
- En horario nocturno y/o cuando las condiciones atmosféricas lo ameriten se debe garantizar la instalación de señalización luminosa conforme las especificaciones técnicas estipuladas en el Manual de Señalización Vial vigente.
- Excavaciones con profundidad superior a 0.5m, deberán aislarse y/o canalizarse mediante maletines plásticos entrelazados.
- En caso de congestión vehicular y/o por solicitud expresa de la Policía de Tránsito, deberá levantar el cierre y habilitar la zona intervenida en condiciones óptimas de tránsito y seguridad vial.
- La señalización a implementar debe cumplir con las especificaciones técnicas establecidas en el Manual de Señalización Vial vigente.
- La longitud de transición a implementar para cierres de carril deberá cumplir las especificaciones técnicas estipuladas las especificaciones técnicas e estipuladas en el Manual de Señalización Vial vigente.

ARQ. JUAN CAMILO RODRÍGUEZ CÁRDENAS
 Director de Ingeniería de Tránsito
SECRETARIA DISTRITAL DE MOVILIDAD

ING. MARTHA CECILIA BAYONA GÓMEZ
 Subdirectora Técnica de Planes de Manejo de Tránsito
SECRETARIA DISTRITAL DE MOVILIDAD
 Los PMT señalados con * no fueron revisados y autorizados por la Subdirectora

IDU: Toda intervención deberá contar con licencia de excavación vigente y cumplir con las observaciones particulares.

 <p>ALCALDÍA MAYOR DE BOGOTÁ D.C. MOVILIDAD</p> <p>Secretaría de Movilidad</p>	SISTEMA INTEGRADO DE GESTIÓN DISTRITAL BAJO EL ESTÁNDAR MIPG									
	PROCESO GESTIÓN DE TRÁNSITO Y CONTROL DE TRÁNSITO Y TRANSPORTE									
	Reporte Consolidado de Obras de Infraestructura de Servicios Públicos (COOS)									
	CÓDIGO: PM02-PR01-F03					VERSIÓN: 2.0				

**COOS No. 11
MARZO 16 DE 2023**

SECCIÓN 2. OBRAS DE MEDIO Y BAJO IMPACTO - SUBDIRECCIÓN DE PLANES DE MANEJO DE TRÁNSITO

No.	CÓDIGO DE IDENTIFICACIÓN VIAL (CIV)		DIRECCIÓN DE LA OBRA		CONTRATISTA BENEFICIARIO DE LA LIC. DE EXC.	REDES AFECTAR	FECHA		HORARIO DE TRABAJO	HORARIO DE CIERRE	LIC. EXC.	OBSERVACIONES SDM	OBSERVACIONES IDU	AUTORIZADO	LOCALIDAD	ING RESPONSABLE	No RADICADO SDM
	INICIO	FIN	INICIO	FIN			INICIO	FIN									
1078	8001155	8000984	KR 81F CL 8A	KR 81F CL 8F	ATP FIBER COLOMBIA S.A.S.	TELECOMUNICACIONES	17-mar-23	15-jun-23	22:00-05:00	22:00-05:00	132-2021-RES-1153	NOTAS: 1. PARA TRABAJOS NOCTURNOS SE DEBE CONTAR CON LA AUTORIZACION POR PARTE DE LA ALCALDIA LOCAL DE ACUERDO A LO ESTIPULADO EN EL DECRETO 1076 DE 2015, ARTICULO 2.2.5.1.5.15 O AQUELLAS NORMAS QUE LA ADICIONEN, MODIFIQUEN O SUSTITUYAN. 2. EN CASO DE ENCONTRAR OTROS CONTRATISTAS EN EL AREA DE INFLUENCIA DEL CIERRE SE DEBERA COORDINAR PREVIAMENTE LA SEÑALIZACION Y CIERRES. LA SDM AUTORIZA PMT PARA CIERRE PARCIAL DE ANDEN Y CIERRE TOTAL DE ANDEN CON TRASLADO DE SENDERO PEATONAL A CALZADA PARA CANALIZACION A CIELO ABIERTO EN ANDEN Y CONSTRUCCION DE CAMARA 2F1 (OT-00289832) Y CIERRE PARCIAL DE CALZADA PARA ACTIVIDADES DE CARGUE Y DESCARGUE DE MATERIALES EN DOS (2) ETAPAS: ETAPA 8: KR 81F POR CL 8B - CIERRE PARCIAL DE ANDEN SURORIENTAL PARA INTERVENCION Y CIERRE DE CARRIL ORIENTAL DE LA KR 81F PARA ACTIVIDADES DE CARGUE Y DESCARGUE DE MATERIALES CONFORME AL PLANO 1 DE 2. ETAPA 9: KR 81F POR CL 8F - CIERRE TOTAL DE ANDEN SURORIENTAL PARA INTERVENCION Y CIERRE DE CARRIL ORIENTAL DE LA KR 81F PARA ACTIVIDADES DE CARGUE Y DESCARGUE CONFORME AL PLANO 2 DE 2. LA MAQUINARIA Y EL EQUIPO UTILIZADO DEBEN PERMANECER DENTRO DE LA ZONA DE OBRA. LA RECUPERACION DEL ESPACIO PUBLICO DEBE REALIZARSE DE ACUERDO CON LAS ESPECIFICACIONES ESTABLECIDAS EN LA LICENCIA DE EXCAVACION. GARANTIZAR EN TODO MOMENTO SENDERO PEATONAL DE MINIMO 1,5m EFECTIVOS SEGURO Y COMODO PARA SU USO SOBRE EL ANDEN ASI MISMO EL SENDERO PEATONAL SOBRE CALZADA DEBE ESTAR DEBIDAMENTE DELIMITADO CON BARRERAS PLASTICAS FLEXIBLES Y DE 1,50m DE ANCHO MINIMO. SE AUTORIZA EL ESTACIONAMIENTO DE MAXIMO UN (01) VEHICULO CON UNA DURACION MAXIMA DE SESENTA (60) MINUTOS. GARANTIZAR EN TODO MOMENTO CARRIL DE CIRCULACION VEHICULAR MINIMO DE 4,0m. LA OBRA DEBE ESTAR COMPLETAMENTE AISLADA Y SEÑALIZADA. EL CERRAMIENTO Y LA SEÑALIZACION DEBEN PERMANECER TODO EL TIEMPO QUE DURE LA INTERVENCION. UNA VEZ FINALIZADO EL HORARIO DE TRABAJO (05:00 HORAS) EL ESPACIO PUBLICO AFECTADO DEBE HABILITARSE EN CONDICIONES OPTIMAS DE SEGURIDAD VIAL.	SIN OBJECCIÓN POR PARTE DEL IDU	SI	KENNEDY	JULIO E. LANDINEZ R.	202361201019182
1079	8000372	N/A	KR 82 37m AL SUR DE LA AC 12	N/A	ATP FIBER COLOMBIA S.A.S.	TELECOMUNICACIONES	17-mar-23	15-jun-23	22:00-05:00	22:00-05:00	132-2021-RES-1153	NOTAS: 1. PARA TRABAJOS NOCTURNOS SE DEBE CONTAR CON LA AUTORIZACION POR PARTE DE LA ALCALDIA LOCAL DE ACUERDO A LO ESTIPULADO EN EL DECRETO 1076 DE 2015, ARTICULO 2.2.5.1.5.15 O AQUELLAS NORMAS QUE LA ADICIONEN, MODIFIQUEN O SUSTITUYAN. 2. EN CASO DE ENCONTRAR OTROS CONTRATISTAS EN EL AREA DE INFLUENCIA DEL CIERRE SE DEBERA COORDINAR PREVIAMENTE LA SEÑALIZACION Y CIERRES. LA SDM AUTORIZA PMT PARA CIERRE TOTAL DE ANDEN ORIENTAL CON TRASLADO DE PEATON A LA ACERA DE ENFRENTA PARA CANALIZACION A CIELO ABIERTO EN ANDEN Y CONSTRUCCION DE CAMARA 2F1 (OT-00289832) Y CIERRE TOTAL DE CALZADA (VIA ANGOSTA 4.0m DE ANCHO) PARA ACTIVIDADES DE CARGUE Y DESCARGUE DE MATERIALES CONFORME AL PLANO 1 DE 5. LA MAQUINARIA Y EL EQUIPO UTILIZADO DEBEN PERMANECER DENTRO DE LA ZONA DE OBRA. LA RECUPERACION DEL ESPACIO PUBLICO DEBE REALIZARSE DE ACUERDO CON LAS ESPECIFICACIONES ESTABLECIDAS EN LA LICENCIA DE EXCAVACION. GARANTIZAR EN TODO MOMENTO SENDERO PEATONAL DE MINIMO 1,5m EFECTIVOS SEGURO Y COMODO PARA SU USO SOBRE EL ANDEN. SE AUTORIZA EL ESTACIONAMIENTO DE MAXIMO UN (01) VEHICULO CON UNA DURACION MAXIMA DE SESENTA (60) MINUTOS. LA OBRA DEBE ESTAR COMPLETAMENTE AISLADA Y SEÑALIZADA. LA SEÑALIZACION DE OBRA, BARRICADAS, CIERRES Y SEÑALIZACION DE DESVIOS DEBEN PERMANECER EN TODO EL TIEMPO DE LA INTERVENCION UNA VEZ FINALIZADO EL HORARIO DE TRABAJO (05:00 HORAS) EL ESPACIO PUBLICO AFECTADO DEBE HABILITARSE EN CONDICIONES OPTIMAS DE SEGURIDAD VIAL.	SIN OBJECCIÓN POR PARTE DEL IDU	SI	KENNEDY	JULIO E. LANDINEZ R.	202361201019182
1080	8000480	N/A	CL 11D 3m AL ORIENTE DE LA KR 81A	N/A	ATP FIBER COLOMBIA S.A.S.	TELECOMUNICACIONES	17-mar-23	15-jun-23	22:00-05:00	22:00-05:00	132-2021-RES-1153	NOTAS: 1. PARA TRABAJOS NOCTURNOS SE DEBE CONTAR CON LA AUTORIZACION POR PARTE DE LA ALCALDIA LOCAL DE ACUERDO A LO ESTIPULADO EN EL DECRETO 1076 DE 2015, ARTICULO 2.2.5.1.5.15 O AQUELLAS NORMAS QUE LA ADICIONEN, MODIFIQUEN O SUSTITUYAN. 2. EN CASO DE ENCONTRAR OTROS CONTRATISTAS EN EL AREA DE INFLUENCIA DEL CIERRE SE DEBERA COORDINAR PREVIAMENTE LA SEÑALIZACION Y CIERRES. LA SDM AUTORIZA PMT PARA CIERRE TOTAL DE ANDEN SUR CON TRASLADO DE SENDERO PEATONAL A CALZADA PARA CANALIZACION A CIELO ABIERTO EN ANDEN Y CONSTRUCCION DE CAMARA 2F1 (OT-00289832) Y CIERRE DE CARRIL ORIENTAL DE LA KR 81A PARA ACTIVIDADES DE CARGUE Y DESCARGUE DE MATERIALES CONFORME AL PLANO 2 DE 5. LA MAQUINARIA Y EL EQUIPO UTILIZADO DEBEN PERMANECER DENTRO DE LA ZONA DE OBRA. LA RECUPERACION DEL ESPACIO PUBLICO DEBE REALIZARSE DE ACUERDO CON LAS ESPECIFICACIONES ESTABLECIDAS EN LA LICENCIA DE EXCAVACION. SE AUTORIZA EL ESTACIONAMIENTO DE MAXIMO UN (01) VEHICULO CON UNA DURACION MAXIMA DE SESENTA (60) MINUTOS. LOS SENDEROS PEATONALES SOBRE CALZADA DEBEN ESTAR DEBIDAMENTE DELIMITADOS CON BARRERAS PLASTICAS FLEXIBLES Y DE 1,50m DE ANCHO MINIMO. GARANTIZAR EN TODO MOMENTO CARRIL DE CIRCULACION VEHICULAR MINIMO DE 4,5m SOBRE LA KR 81A Y DE 3,0m SOBRE LA CL 11D. LA OBRA DEBE ESTAR COMPLETAMENTE AISLADA Y SEÑALIZADA. GARANTIZAR LA ENTRADA Y SALIDA DEL PERSONAL DE RESIDENTES POR MEDIO DE PLAFONES DE MADERA ANTIDESLIZANTES. EL CERRAMIENTO Y LA SEÑALIZACION DEBEN PERMANECER TODO EL TIEMPO QUE DURE LA INTERVENCION. DEBE GARANTIZAR EN TODO MOMENTO LA PRESENCIA DE AUXILIARES DE TRÁNSITO PARA REGULAR EL FLUJO VEHICULAR Y EL TRASIEGO DE MATERIALES. UNA VEZ FINALIZADO EL HORARIO DE TRABAJO (05:00 HORAS) EL ESPACIO PUBLICO AFECTADO DEBE HABILITARSE EN CONDICIONES OPTIMAS DE SEGURIDAD VIAL.	SIN OBJECCIÓN POR PARTE DEL IDU	SI	KENNEDY	JULIO E. LANDINEZ R.	202361201019182

NORMATIVIDAD

El Plan de Manejo de Tránsito debe cumplir con lo establecido en el Manual de señalización vial vigente.

La Secretaría Distrital de Movilidad le recuerda que la calidad de contratista no lo exime, en ningún caso, del cumplimiento de la normatividad que rige a todos los habitantes del Distrito Capital, principalmente la reglamentación que rige la utilización del espacio público, la circulación de vehículos dentro del perímetro urbano, el manejo de tránsito y seguridad para peatones por la ejecución de obras civiles.

A. ESPACIO PÚBLICO

Según ley 769 de 2002 - Código Nacional de Tránsito Terrestre: Artículos 65-69-75-76-101-102-103-104-109-112-114-115-119-127-131.

B. RESTRICCIÓN PARA CIRCULACIÓN DE VEHÍCULOS

Decreto 034 del 05 de Febrero de 2009 " por el cual se establecen condiciones para el tránsito de vehículos de carga en el área urbana del Distrito Capital"

Decreto 840 del 27 de Diciembre de 2019 "Por medio del cual se establecen las condiciones y restricciones para el tránsito de los vehículos de transporte de carga en el Distrito Capital, y se dictan otras disposiciones."


NOTA

- En el lugar de desarrollo de las actividades deberá permanecer copia del plano del PMT aprobado y de la autorización emitida por la SDM para la verificación por parte de las autoridades competentes del cumplimiento a la implementación del PMT.
- No se autoriza acopio de escombros o materiales por fuera de la zona de obra.
- El contratista y la interventoría son responsables solidariamente de la correcta implementación del PMT.
- En horario nocturno y/o cuando las condiciones atmosféricas lo ameriten se debe garantizar la instalación de señalización luminosa conforme las especificaciones técnicas estipuladas en el Manual de Señalización Vial vigente.
- Excavaciones con profundidad superior a 0.5m, deberán aislarse y/o canalizarse mediante maletines plásticos entrelazados.
- En caso de congestión vehicular y/o por solicitud expresa de la Policía de Tránsito, deberá levantar el cierre y habilitar la zona intervenida en condiciones óptimas de tránsito y seguridad vial.
- La señalización a implementar debe cumplir con las especificaciones técnicas establecidas en el Manual de Señalización Vial vigente.
- La longitud de transición a implementar para cierres de carril deberá cumplir las especificaciones técnicas estipuladas las especificaciones técnicas e estipuladas en el Manual de Señalización Vial vigente.

ARQ. JUAN CAMILO RODRÍGUEZ CÁRDENAS
Director de Ingeniería de Tránsito
SECRETARIA DISTRITAL DE MOVILIDAD

ING. MARTHA CECILIA BAYONA GÓMEZ
Subdirectora Técnica de Planes de Manejo de Tránsito
SECRETARIA DISTRITAL DE MOVILIDAD
Los PMT señalados con * no fueron revisados y autorizados por la Subdirectora

IDU: Toda intervención deberá contar con licencia de excavación vigente y cumplir con las observaciones particulares.

 <p>ALCALDÍA MAYOR DE BOGOTÁ D.C. MOVILIDAD</p> <p>Secretaría de Movilidad</p>	SISTEMA INTEGRADO DE GESTIÓN DISTRITAL BAJO EL ESTÁNDAR MIPG									
	PROCESO GESTIÓN DE TRÁNSITO Y CONTROL DE TRÁNSITO Y TRANSPORTE									
	Reporte Consolidado de Obras de Infraestructura de Servicios Públicos (COOS)									
	CÓDIGO: PM02-PR01-F03					VERSIÓN: 2.0				

**COOS No. 11
MARZO 16 DE 2023**

SECCIÓN 2. OBRAS DE MEDIO Y BAJO IMPACTO - SUBDIRECCIÓN DE PLANES DE MANEJO DE TRÁNSITO

No.	CÓDIGO DE IDENTIFICACIÓN VIAL (CIV)		DIRECCIÓN DE LA OBRA		CONTRATISTA BENEFICIARIO DE LA LIC. DE EXC.	REDES AFECTAR	FECHA		HORARIO DE TRABAJO	HORARIO DE CIERRE	LIC. EXC.	OBSERVACIONES SDM	OBSERVACIONES IDU	AUTORIZADO	LOCALIDAD	ING RESPONSABLE	No RADICADO SDM
	INICIO	FIN	INICIO	FIN			INICIO	FIN									
1081	8000450	N/A	KR 81A No 11D 38	N/A	ATP FIBER COLOMBIA S.A.S.	TELECOMUNICACIONES	17-mar-23	15-jun-23	22:00-05:00	22:00-05:00	132-2021, RES-1153	NOTAS: 1. PARA TRABAJOS NOCTURNOS SE DEBE CONTAR CON LA AUTORIZACION POR PARTE DE LA ALCALDIA LOCAL DE ACUERDO A LO ESTIPULADO EN EL DECRETO 1076 DE 2015, ARTICULO 2.2.5.1.5.15 O AQUELLAS NORMAS QUE LA ADICIONEN, MODIFIQUEN O SUSTITUYAN. 2. EN CASO DE ENCONTRAR OTROS CONTRATISTAS EN EL AREA DE INFLUENCIA DEL CIERRE SE DEBERA COORDINAR PREVIAMENTE LA SEÑALIZACION Y CIERRES. 3. NO SE AUTORIZA DE FORMA SIMULTANEA ESTE PMT CON EL PMT PROPUESTO PARA LA DIRECCION KR 81A No 11D 21, CON EL OBJETIVO QUE NO SE VAYA A REALIZAR UN CIERRE TOTAL DE CALZADA EN EL TRAMO. LA SDM AUTORIZA PMT PARA CIERRE PARCIAL DE ANDEN ORIENTAL (PARTE EXTERNA) PARA CANALIZACION A CIELO ABIERTO EN ANDEN Y CONSTRUCCION DE CAMARA 2F1 (OT-00289832) Y CIERRE DE CARRIL ADYACENTE PARA REALIZAR ACTIVIDADES DE CARGUE Y DESCARGUE DE MATERIALES CONFORME AL PLANO 3 DE 5. LA MAQUINARIA Y EL EQUIPO UTILIZADO DEBEN PERMANECER DENTRO DE LA ZONA DE OBRA. LA RECUPERACION DEL ESPACIO PUBLICO DEBE REALIZARSE DE ACUERDO CON LAS ESPECIFICACIONES ESTABLECIDAS EN LA LICENCIA DE EXCAVACION. GARANTIZAR EN TODO MOMENTO SENDERO PEATONAL DE MINIMO 1,5m EFECTIVOS SEGURO Y COMODO PARA SU USO SOBRE EL ANDEN (PARTE INTERNA). SE AUTORIZA EL ESTACIONAMIENTO DE MAXIMO UN (01) VEHICULO CON UNA DURACION MAXIMA DE SESENTA (60) MINUTOS. GARANTIZAR EN TODO MOMENTO CARRIL DE CIRCULACION VEHICULAR MINIMO DE 3,0m. LA OBRA DEBE ESTAR COMPLETAMENTE AISLADA Y SEÑALIZADA. EL CERRAMIENTO Y LA SEÑALIZACION DEBEN PERMANECER TODO EL TIEMPO QUE DURE LA INTERVENCION. UNA VEZ FINALIZADO EL HORARIO DE TRABAJO (05:00 HORAS) EL ESPACIO PUBLICO AFECTADO DEBE HABILITARSE EN CONDICIONES OPTIMAS DE SEGURIDAD VIAL.	SIN OBJECCIÓN POR PARTE DEL IDU	SI	KENNEDY	JULIO E. LANDINEZ R.	202361201019182
1082	8000450	N/A	KR 81A No 11D 21	N/A	ATP FIBER COLOMBIA S.A.S.	TELECOMUNICACIONES	17-mar-23	15-jun-23	22:00-05:00	22:00-05:00	132-2021, RES-1153	NOTAS: 1. PARA TRABAJOS NOCTURNOS SE DEBE CONTAR CON LA AUTORIZACION POR PARTE DE LA ALCALDIA LOCAL DE ACUERDO A LO ESTIPULADO EN EL DECRETO 1076 DE 2015, ARTICULO 2.2.5.1.5.15 O AQUELLAS NORMAS QUE LA ADICIONEN, MODIFIQUEN O SUSTITUYAN. 2. EN CASO DE ENCONTRAR OTROS CONTRATISTAS EN EL AREA DE INFLUENCIA DEL CIERRE SE DEBERA COORDINAR PREVIAMENTE LA SEÑALIZACION Y CIERRES. 3. NO SE AUTORIZA DE FORMA SIMULTANEA ESTE PMT CON EL PMT PROPUESTO PARA LA DIRECCION KR 81A No 11D 38, CON EL OBJETIVO QUE NO SE VAYA A REALIZAR UN CIERRE TOTAL DE CALZADA EN EL TRAMO. LA SDM AUTORIZA PMT PARA CIERRE TOTAL DE ANDEN OCCIDENTAL CON TRASLADO DE SENDERO PEATONAL A CALZADA PARA CONSTRUCCION DE CAMARA 2F1 (OT-00289832) Y CIERRE DE CARRIL ADYACENTE PARA REALIZAR ACTIVIDADES DE CARGUE Y DESCARGUE DE MATERIALES CONFORME AL PLANO 4 DE 5. LA MAQUINARIA Y EL EQUIPO UTILIZADO DEBEN PERMANECER DENTRO DE LA ZONA DE OBRA. LA RECUPERACION DEL ESPACIO PUBLICO DEBE REALIZARSE DE ACUERDO CON LAS ESPECIFICACIONES ESTABLECIDAS EN LA LICENCIA DE EXCAVACION. EL SENDERO PEATONAL SOBRE CALZADA DEBE ESTAR DEBIDAMENTE DELIMITADO CON BARRERAS PLASTICAS FLEXIBLES Y DE 1,50m DE ANCHO MINIMO. SE AUTORIZA EL ESTACIONAMIENTO DE MAXIMO UN (01) VEHICULO CON UNA DURACION MAXIMA DE SESENTA (60) MINUTOS. GARANTIZAR EN TODO MOMENTO CARRIL DE CIRCULACION VEHICULAR MINIMO DE 3,0m. LA OBRA DEBE ESTAR COMPLETAMENTE AISLADA Y SEÑALIZADA. EL CERRAMIENTO Y LA SEÑALIZACION DEBEN PERMANECER TODO EL TIEMPO QUE DURE LA INTERVENCION. UNA VEZ FINALIZADO EL HORARIO DE TRABAJO (05:00 HORAS) EL ESPACIO PUBLICO AFECTADO DEBE HABILITARSE EN CONDICIONES OPTIMAS DE SEGURIDAD VIAL.	SIN OBJECCIÓN POR PARTE DEL IDU	SI	KENNEDY	JULIO E. LANDINEZ R.	202361201019182
1083	8012885	N/A	CL 10B AV CIUDAD DE CALI (AK 86)	CL 10B KR 81F	ATP FIBER COLOMBIA S.A.S.	TELECOMUNICACIONES	17-mar-23	15-jun-23	22:00-05:00	22:00-05:00	132-2021, RES-1153	NOTAS: 1. PARA TRABAJOS NOCTURNOS SE DEBE CONTAR CON LA AUTORIZACION POR PARTE DE LA ALCALDIA LOCAL DE ACUERDO A LO ESTIPULADO EN EL DECRETO 1076 DE 2015, ARTICULO 2.2.5.1.5.15 O AQUELLAS NORMAS QUE LA ADICIONEN, MODIFIQUEN O SUSTITUYAN. 2. EN CASO DE ENCONTRAR OTROS CONTRATISTAS EN EL AREA DE INFLUENCIA DEL CIERRE SE DEBERA COORDINAR PREVIAMENTE LA SEÑALIZACION Y CIERRES. LA SDM AUTORIZA PMT PARA CIERRE PARCIAL DE ANDEN PARA CANALIZACION A CIELO ABIERTO EN ANDEN Y CONSTRUCCION DE CAMARA 2F1 Y CANALIZACION SIN ZANJA POR EL METODO DE PERFORACION DIRIGIDA (OT-00289832) Y CIERRE DE PARCIAL DE CALZADA PARA REALIZAR ACTIVIDADES DE CARGUE Y DESCARGUE DE MATERIALES EN TRES (3) ETAPAS: ETAPA 12: CL 10B POR AK 86 - CIERRE PARCIAL DE ANDEN SURORIENTAL (CAJA DE LANZAMIENTO-PARTE EXTERNA) Y CIERRE PARCIAL DE ANDEN NORORIENTAL (CAJA DE RECIBO-PARTE EXTERNA) POR EL METODO PERFORACION DIRIGIDA Y CIERRE DE CARRIL NORTE PARA ACTIVIDADES DE CARGUE Y DESCARGUE CONFORME AL PLANO 5 DE 14. ETAPA 26: CL 10B 46m AL ORIENTE DE LA AK 86 - CIERRE PARCIAL DE ANDEN NORTE (PARTE EXTERNA) PARA CANALIZACION A CIELO ABIERTO Y CIERRE DE CARRIL ADYACENTE PARA CARGUE Y DESCARGUE CONFORME AL PLANO 7 DE 14. ETAPA 27: CL 10B 90m AL ORIENTE DE LA AK 86 - CIERRE PARCIAL DE ANDEN NORTE (PARTE EXTERNA) PARA CANALIZACION A CIELO ABIERTO Y CIERRE DE CARRIL ADYACENTE PARA CARGUE Y DESCARGUE CONFORME AL PLANO 8 DE 14. LA MAQUINARIA Y EL EQUIPO UTILIZADO DEBEN PERMANECER DENTRO DE LA ZONA DE OBRA. LA RECUPERACION DEL ESPACIO PUBLICO DEBE REALIZARSE DE ACUERDO CON LAS ESPECIFICACIONES ESTABLECIDAS EN LA LICENCIA DE EXCAVACION. GARANTIZAR EN TODO MOMENTO SENDERO PEATONAL DE MINIMO 1,5m EFECTIVOS SEGURO Y COMODO PARA SU USO SOBRE EL ANDEN (PARTE INTERNA). SE AUTORIZA EL ESTACIONAMIENTO DE MAXIMO UN (01) VEHICULO CON UNA DURACION MAXIMA DE SESENTA (60) MINUTOS. GARANTIZAR EN TODO MOMENTO CARRIL DE CIRCULACION VEHICULAR MINIMO DE 3,4m. LA OBRA DEBE ESTAR COMPLETAMENTE AISLADA Y SEÑALIZADA. EL CERRAMIENTO Y LA SEÑALIZACION DEBEN PERMANECER TODO EL TIEMPO QUE DURE LA INTERVENCION. UNA VEZ FINALIZADO EL HORARIO DE TRABAJO (05:00 HORAS) EL ESPACIO PUBLICO AFECTADO DEBE HABILITARSE EN CONDICIONES OPTIMAS DE SEGURIDAD VIAL.	CON PÓLIZA DE ESTABILIDAD VIGENTE El espacio público debe ser recuperado en iguales o mejores condiciones	SI	KENNEDY	JULIO E. LANDINEZ R.	202361201019182

NORMATIVIDAD

El Plan de Manejo de Tránsito debe cumplir con lo establecido en el Manual de señalización vial vigente.

La Secretaría Distrital de Movilidad le recuerda que la calidad de contratista no lo exime, en ningún caso, del cumplimiento de la normatividad que rige a todos los habitantes del Distrito Capital, principalmente la reglamentación que rige la utilización del espacio público, la circulación de vehículos dentro del perímetro urbano, el manejo de tránsito y seguridad para peatones por la ejecución de obras civiles.

A. ESPACIO PÚBLICO

Según ley 769 de 2002 - Código Nacional de Tránsito Terrestre: Artículos 65-69-75-76-101-102-103-104-109-112-114-115-119-127-131.

B. RESTRICCIÓN PARA CIRCULACIÓN DE VEHÍCULOS

Decreto 034 del 05 de Febrero de 2009 " por el cual se establecen condiciones para el tránsito de vehículos de carga en el área urbana del Distrito Capital"

Decreto 840 del 27 de Diciembre de 2019 "Por medio del cual se establecen las condiciones y restricciones para el tránsito de los vehículos de transporte de carga en el Distrito Capital, y se dictan otras disposiciones."

NOTA

1. En el lugar de desarrollo de las actividades deberá permanecer copia del plano del PMT aprobado y de la autorización emitida por la SDM para la verificación por parte de las autoridades competentes del cumplimiento a la implementación del PMT.
2. No se autoriza acopio de escombros o materiales por fuera de la zona de obra.
3. El contratista y la interventoría son responsables solidariamente de la correcta implementación del PMT.
4. En horario nocturno y/o cuando las condiciones atmosféricas lo ameriten se debe garantizar la instalación de señalización luminosa conforme las especificaciones técnicas estipuladas en el Manual de Señalización Vial vigente.
5. Excavaciones con profundidad superior a 0.5m, deberán aislarse y/o canalizarse mediante maletines plásticos entrelazados.
6. En caso de congestión vehicular y/o por solicitud expresa de la Policía de Tránsito, deberá levantar el cierre y habilitar la zona intervenida en condiciones óptimas de tránsito y seguridad vial.
7. La señalización a implementar debe cumplir con las especificaciones técnicas establecidas en el Manual de Señalización Vial vigente.
8. La longitud de transición a implementar para cierres de carril deberá cumplir las especificaciones técnicas estipuladas las especificaciones técnicas e estipuladas en el Manual de Señalización Vial vigente.

ARQ. JUAN CAMILO RODRÍGUEZ CÁRDENAS
Director de Ingeniería de Tránsito
SECRETARIA DISTRITAL DE MOVILIDAD

ING. MARTHA CECILIA BAYONA GÓMEZ
Subdirectora Técnica de Planes de Manejo de Tránsito
SECRETARIA DISTRITAL DE MOVILIDAD
Los PMT señalados con * no fueron revisados y autorizados por la Subdirectora

IDU: Toda intervención deberá contar con licencia de excavación vigente y cumplir con las observaciones particulares.

COOS No. 11 MARZO 16 DE 2023 SECCIÓN 2. OBRAS DE MEDIO Y BAJO IMPACTO - SUBDIRECCIÓN DE PLANES DE MANEJO DE TRÁNSITO														
---	--	--	--	--	--	--	--	--	--	--	--	--	--	--

No.	CÓDIGO DE IDENTIFICACIÓN VIAL (CIV)		DIRECCIÓN DE LA OBRA		CONTRATISTA BENEFICIARIO DE LA LIC. DE EXC.	REDES AFECTAR	FECHA		HORARIO DE TRABAJO	HORARIO DE CIERRE	LIC. EXC.	OBSERVACIONES SDM	OBSERVACIONES IDU	AUTORIZADO	LOCALIDAD	ING RESPONSABLE	No RADICADO SDM
	INICIO	FIN	INICIO	FIN			INICIO	FIN									
1084	8012677	N/A	CL 10 KR 82A	CL 10 AV CIUDAD DE CALI (AK 86)	ATP FIBER COLOMBIA S.A.S.	TELECOMUNICACIONES	17-mar-23	15-jun-23	22:00-05:00	22:00-05:00	132-2021-RES-1153	NOTAS: 1. PARA TRABAJOS NOCTURNOS SE DEBE CONTAR CON LA AUTORIZACION POR PARTE DE LA ALCALDIA LOCAL DE ACUERDO A LO ESTIPULADO EN EL DECRETO 1076 DE 2015, ARTICULO 2.2.5.1.5.15 O AQUELLAS NORMAS QUE LA ADICIONEN, MODIFIQUEN O SUSTITUYAN. 2. EN CASO DE ENCONTRAR OTROS CONTRATISTAS EN EL AREA DE INFLUENCIA DEL CIERRE SE DEBERA COORDINAR PREVIAMENTE LA SEÑALIZACION Y CIERRES. LA SDM AUTORIZA PMT PARA CIERRE PARCIAL DE ANDEN PARA CANALIZACION A CIELO ABIERTO EN ANDEN Y CONSTRUCCION DE CAMARA 2F1 Y CANALIZACION SIN ZANJA POR EL METODO DE PERFORACION DIRIGIDA (CRUCE DE VIA) (OT-00289832) Y CIERRE DE PARCIAL DE CALZADA PARA REALIZAR ACTIVIDADES DE CARGUE Y DESCARGUE DE MATERIALES EN DOS(2) ETAPAS: ETAPA 28: CL 10 ENTRE KR 82A Y AK 86 - CIERRE PARCIAL DE ANDEN SUR (PARTE EXTERNA) PARA CANALIZACION A CIELO ABIERTO EN TRES (3) TRAMOS Y CIERRE DE CARRIL ADYACENTE PARA ACTIVIDADES DE CARGUE Y DESCARGUE CONFORME A LOS PLANOS 9, 10 Y 11 DE 14. ETAPA 29: CL 10 POR AK 86 - CIERRE PARCIAL DE ANDEN SURORIENTAL (CAJA DE LANZAMIENTO-PARTE EXTERNA) Y CIERRE PARCIAL DE ANDEN NORORIENTAL (CAJA DE RECIBO) POR EL METODO DE PERFORACION DIRIGIDA Y CIERRE DE CARRIL SUR PARA ACTIVIDADES DE CARGUE Y DESCARGUE CONFORME AL PLANO 12 DE 14. LA MAQUINARIA Y EL EQUIPO UTILIZADO DEBEN PERMANECER DENTRO DE LA ZONA DE OBRA. LA RECUPERACION DEL ESPACIO PUBLICO DEBE REALIZARSE DE ACUERDO CON LAS ESPECIFICACIONES ESTABLECIDAS EN LA LICENCIA DE EXCAVACION. GARANTIZAR EN TODO MOMENTO SENDERO PEATONAL DE MINIMO 1,5m EFECTIVOS SEGURO Y COMODO PARA SU USO SOBRE EL ANDEN (PARTE INTERNA). SE AUTORIZA EL ESTACIONAMIENTO DE MAXIMO UN (01) VEHICULO CON UNA DURACION MAXIMA DE SESENTA (60) MINUTOS. GARANTIZAR EN TODO MOMENTO CARRIL DE CIRCULACION VEHICULAR MINIMO DE 5,0m. LA OBRA DEBE ESTAR COMPLETAMENTE AISLADA Y SEÑALIZADA. EL CERRAMIENTO Y LA SEÑALIZACION DEBEN PERMANECER TODO EL TIEMPO QUE DURE LA INTERVENCION. UNA VEZ FINALIZADO EL HORARIO DE TRABAJO (05:00 HORAS) EL ESPACIO PUBLICO AFECTADO DEBE HABILITARSE EN CONDICIONES OPTIMAS DE SEGURIDAD VIAL.	CON PÓLIZA DE ESTABILIDAD VIGENTE El espacio público debe ser recuperado en iguales o mejores condiciones	SI	KENNEDY	JULIO E. LANDINEZ R.	202361201019182
1085	8012884	N/A	KR 81F CL 10B	KR 81F 80m AL NORTE	ATP FIBER COLOMBIA S.A.S.	TELECOMUNICACIONES	17-mar-23	15-jun-23	22:00-05:00	22:00-05:00	132-2021-RES-1153	NOTAS: 1. PARA TRABAJOS NOCTURNOS SE DEBE CONTAR CON LA AUTORIZACION POR PARTE DE LA ALCALDIA LOCAL DE ACUERDO A LO ESTIPULADO EN EL DECRETO 1076 DE 2015, ARTICULO 2.2.5.1.5.15 O AQUELLAS NORMAS QUE LA ADICIONEN, MODIFIQUEN O SUSTITUYAN. 2. EN CASO DE ENCONTRAR OTROS CONTRATISTAS EN EL AREA DE INFLUENCIA DEL CIERRE SE DEBERA COORDINAR PREVIAMENTE LA SEÑALIZACION Y CIERRES. LA SDM AUTORIZA PMT PARA CIERRE PARCIAL DE ANDEN PARA CANALIZACION A CIELO ABIERTO EN ANDEN Y CONSTRUCCION DE CAMARA 2F1 (OT-00289832) Y CIERRE DE PARCIAL DE CALZADA PARA REALIZAR ACTIVIDADES DE CARGUE Y DESCARGUE DE MATERIALES EN DOS(2) ETAPAS: ETAPA 13: KR 81F 75m AL NORTE DE LA CL 10B - CIERRE PARCIAL DE ANDEN ORIENTAL (PARTE EXTERNA) PARA INTERVENCION Y CIERRE DE CARRIL ADYACENTE PARA CARGUE Y DESCARGUE CONFORME AL PLANO 6 DE 14. ETAPA 30: KR 81F POR CL 10B - CIERRE PARCIAL DE ANDEN NOROCCIDENTAL (PARTE EXTERNA) PARA INTERVENCION Y CIERRE DE CARRIL ADYACENTE PARA CARGUE Y DESCARGUE CONFORME AL PLANO 14 DE 14. LA MAQUINARIA Y EL EQUIPO UTILIZADO DEBEN PERMANECER DENTRO DE LA ZONA DE OBRA. LA RECUPERACION DEL ESPACIO PUBLICO DEBE REALIZARSE DE ACUERDO CON LAS ESPECIFICACIONES ESTABLECIDAS EN LA LICENCIA DE EXCAVACION. GARANTIZAR EN TODO MOMENTO SENDERO PEATONAL DE MINIMO 1,5m EFECTIVOS SEGURO Y COMODO PARA SU USO SOBRE EL ANDEN (PARTE INTERNA). SE AUTORIZA EL ESTACIONAMIENTO DE MAXIMO UN (01) VEHICULO CON UNA DURACION MAXIMA DE SESENTA (60) MINUTOS. GARANTIZAR EN TODO MOMENTO CARRIL DE CIRCULACION VEHICULAR MINIMO DE 4,0m. LA OBRA DEBE ESTAR COMPLETAMENTE AISLADA Y SEÑALIZADA. EL CERRAMIENTO Y LA SEÑALIZACION DEBEN PERMANECER TODO EL TIEMPO QUE DURE LA INTERVENCION. UNA VEZ FINALIZADO EL HORARIO DE TRABAJO (05:00 HORAS) EL ESPACIO PUBLICO AFECTADO DEBE HABILITARSE EN CONDICIONES OPTIMAS DE SEGURIDAD VIAL.	CON PÓLIZA DE ESTABILIDAD VIGENTE El espacio público debe ser recuperado en iguales o mejores condiciones	SI	KENNEDY	JULIO E. LANDINEZ R.	202361201019182
1086	8000170	N/A	CL 13A AV CIUDAD DE CALI (AK 86)	CL 13A 43m AL ORIENTE	ATP FIBER COLOMBIA S.A.S.	TELECOMUNICACIONES	17-mar-23	15-jun-23	22:00-05:00	22:00-05:00	132-2021-RES-1153	NOTAS: 1. PARA TRABAJOS NOCTURNOS SE DEBE CONTAR CON LA AUTORIZACION POR PARTE DE LA ALCALDIA LOCAL DE ACUERDO A LO ESTIPULADO EN EL DECRETO 1076 DE 2015, ARTICULO 2.2.5.1.5.15 O AQUELLAS NORMAS QUE LA ADICIONEN, MODIFIQUEN O SUSTITUYAN. 2. EN CASO DE ENCONTRAR OTROS CONTRATISTAS EN EL AREA DE INFLUENCIA DEL CIERRE SE DEBERA COORDINAR PREVIAMENTE LA SEÑALIZACION Y CIERRES. LA SDM AUTORIZA PMT PARA CIERRE PARCIAL DE ANDEN SUR (PARTE EXTERNA) PARA CANALIZACION A CIELO ABIERTO EN ANDEN Y CONSTRUCCION DE CAMARA 2F1 (OT-00289832) Y CIERRE DE CARRIL ADYACENTE PARA REALIZAR ACTIVIDADES DE CARGUE Y DESCARGUE DE MATERIALES CONFORME AL PLANO 1 DE 1. LA MAQUINARIA Y EL EQUIPO UTILIZADO DEBEN PERMANECER DENTRO DE LA ZONA DE OBRA. LA RECUPERACION DEL ESPACIO PUBLICO DEBE REALIZARSE DE ACUERDO CON LAS ESPECIFICACIONES ESTABLECIDAS EN LA LICENCIA DE EXCAVACION. GARANTIZAR EN TODO MOMENTO SENDERO PEATONAL DE MINIMO 1,5m EFECTIVOS SEGURO Y COMODO PARA SU USO SOBRE EL ANDEN (PARTE INTERNA). SE AUTORIZA EL ESTACIONAMIENTO DE MAXIMO UN (01) VEHICULO CON UNA DURACION MAXIMA DE SESENTA (60) MINUTOS. GARANTIZAR EN TODO MOMENTO CARRIL DE CIRCULACION VEHICULAR MINIMO DE 4,0m. LA OBRA DEBE ESTAR COMPLETAMENTE AISLADA Y SEÑALIZADA. EL CERRAMIENTO Y LA SEÑALIZACION DEBEN PERMANECER TODO EL TIEMPO QUE DURE LA INTERVENCION. UNA VEZ FINALIZADO EL HORARIO DE TRABAJO (05:00 HORAS) EL ESPACIO PUBLICO AFECTADO DEBE HABILITARSE EN CONDICIONES OPTIMAS DE SEGURIDAD VIAL.	SIN OBJECCIÓN POR PARTE DEL IDU	SI	KENNEDY	JULIO E. LANDINEZ R.	202361201019182

NORMATIVIDAD

El Plan de Manejo de Tránsito debe cumplir con lo establecido en el Manual de señalización vial vigente.
 La Secretaría Distrital de Movilidad le recuerda que la calidad de contratista no lo exime, en ningún caso, del cumplimiento de la normatividad que rige a todos los habitantes del Distrito Capital, principalmente la reglamentación que rige la utilización del espacio público, la circulación de vehículos dentro del perímetro urbano, el manejo de tránsito y seguridad para peatones por la ejecución de obras civiles.

A. E ESPACIO PÚBLICO

Según ley 769 de 2002 - Código Nacional de Tránsito Terrestre. Artículos 65-69-75-76-101-102-103-104-109-112-114-115-119-127-131.

B. RESTRICCIÓN PARA CIRCULACIÓN DE VEHÍCULOS

Decreto 034 del 05 de Febrero de 2009 "por el cual se establecen condiciones para el tránsito de vehículos de carga en el área urbana del Distrito Capital"
 Decreto 840 del 27 de Diciembre de 2019 "Por medio del cual se establecen las condiciones y restricciones para el tránsito de los vehículos de transporte de carga en el Distrito Capital, y se dictan otras disposiciones."


NOTA

- En el lugar de desarrollo de las actividades deberá permanecer copia del plano del PMT aprobado y de la autorización emitida por la SDM para la verificación por parte de las autoridades competentes del cumplimiento a la implementación del PMT.
- No se autoriza acopio de escombros o materiales por fuera de la zona de obra.
- El contratista y la interventoría son responsables solidariamente de la correcta implementación del PMT.
- En horario nocturno y/o cuando las condiciones atmosféricas lo ameriten se debe garantizar la instalación de señalización luminosa conforme las especificaciones técnicas estipuladas en el Manual de Señalización Vial vigente.
- Excavaciones con profundidad superior a 0.5m, deberán aislarse y/o canalizarse mediante maletines plásticos entrelazados.
- En caso de congestión vehicular y/o por solicitud expresa de la Policía de Tránsito, deberá levantar el cierre y habilitar la zona intervenida en condiciones óptimas de tránsito y seguridad vial.
- La señalización a implementar debe cumplir con las especificaciones técnicas establecidas en el Manual de Señalización Vial vigente.
- La longitud de transición a implementar para cierres de carril deberá cumplir las especificaciones técnicas estipuladas las especificaciones técnicas e estipuladas en el Manual de Señalización Vial vigente.

ARQ. JUAN CAMILO RODRÍGUEZ CÁRDENAS
 Director de Ingeniería de Tránsito
SECRETARIA DISTRITAL DE MOVILIDAD

ING. MARTHA CECILIA BAYONA GÓMEZ
 Subdirectora Técnica de Planes de Manejo de Tránsito
SECRETARIA DISTRITAL DE MOVILIDAD
 Los PMT señalados con * no fueron revisados y autorizados por la Subdirectora

IDU: Toda intervención deberá contar con licencia de excavación vigente y cumplir con las observaciones particulares.

 <p>ALCALDÍA MAYOR DE BOGOTÁ D.C. MOVILIDAD</p> <p>Secretaría de Movilidad</p>	SISTEMA INTEGRADO DE GESTIÓN DISTRITAL BAJO EL ESTÁNDAR MIPG									
	PROCESO GESTIÓN DE TRÁNSITO Y CONTROL DE TRÁNSITO Y TRANSPORTE									
	Reporte Consolidado de Obras de Infraestructura de Servicios Públicos (COOS)									
	CÓDIGO: PM02-PR01-F03					VERSIÓN: 2.0				

**COOS No. 11
MARZO 16 DE 2023**

SECCIÓN 2. OBRAS DE MEDIO Y BAJO IMPACTO - SUBDIRECCIÓN DE PLANES DE MANEJO DE TRÁNSITO

No.	CÓDIGO DE IDENTIFICACIÓN VIAL (CIV)		DIRECCIÓN DE LA OBRA		CONTRATISTA BENEFICIARIO DE LA LIC. DE EXC.	REDES AFECTAR	FECHA		HORARIO DE TRABAJO	HORARIO DE CIERRE	LIC. EXC.	OBSERVACIONES SDM	OBSERVACIONES IDU	AUTORIZADO	LOCALIDAD	ING RESPONSABLE	No RADICADO SDM
	INICIO	FIN	INICIO	FIN			INICIO	FIN									
1087	8006414	N/A	CL 38B SUR KR 78J	CL 38B SUR 29m AL ORIENTE	ATP FIBER COLOMBIA S.A.S.	TELECOMUNICACIONES	17-mar-23	15-jun-23	22:00-05:00	22:00-05:00	132-2021, RES-1153	<p>NOTAS: 1). PREVIO A LA INTERVENCION SE DEBE SOCIALIZAR LAS ACTIVIDADES, EL PMT Y DEMAS RESTRICCIONES CON LA COMUNIDAD DIRECTAMENTE Y SITIOS ESPECIALES AFECTADOS Y ES RESPONSABILIDAD DE LA ENTIDAD CONTRATANTE VERIFICAR EL CUMPLIMIENTO DE ESTA CONDICION. 2). UNA VEZ FINALIZADO EL HORARIO DE TRABAJO (05:00 HORAS) SE DEBERA HABILITAR EL ANDEN A NIVEL DE RASANTE PARA LA CIRCULACION PEATONAL EN CONDICIONES OPTIMAS DE SEGURIDAD. 3). PARA TRABAJOS NOCTURNOS SE DEBE CONTAR CON LA AUTORIZACION POR PARTE DE LA ALCALDIA LOCAL DE ACUERDO A LO ESTIPULADO EN EL DECRETO 948 DE 1995, ARTICULO 56. 4). EN CASO DE ENCONTRAR OBRAS EN EL TRAMO SOLICITADO DEBE REALIZAR COORDINACION DE ACTIVIDADES Y DE SEÑALIZACION CON EL RESPECTIVO CONTRATISTA ANTES DE INICIAR LA INTERVENCION</p> <p>LA SDM AUTORIZA PMT PARA CIERRE TOTAL DE ANDEN COSTADO SUR PARA CANALIZACION A CIELO ABIERTO Y CONSTRUCCION DE CAMARA 2F1 OT-00283811, CON CIERRE PARCIAL DE CARRIL SUR PARA TRASLADO DE SENDERO PEATONAL A CALZADA (GARANTIZANDO UN ANCHO MINIMO DE 3,5m LIBRE PARA LA CIRCULACION VEHICULAR). LAS ACTIVIDADES DE CARGUE Y DESCARGUE SE DEBEN REALIZAR DENTRO DEL HORARIO PROPUESTO 22:00 A 05:00 SOBRE EL CARRIL SUR DE LA CL 38B SUR ENTRE KR 78J Y 29m AL ORIENTE, GARANTIZANDO UN ANCHO DE CALZADA DE MINIMO 3,5m LIBRE PARA LA CIRCULACION VEHICULAR EXISTENTE, IMPLEMENTAR LA SEÑALIZACION PROPUESTA Y APROBADA Y MANTENERLA EN BUEN ESTADO. SE DEBE REALIZAR EL CERRAMIENTO CON DELINEADORES TUBULARES Y TRIPLE CINTA DE SEÑALIZACION. SEÑALIZACION DE OBRA, BARRICADAS, CIERRES Y LOS AUXILIARES DE TRANSITO DEBEN PERMANECER TODO EL TIEMPO QUE DURE LA INTERVENCION. EL SENDERO PEATONAL SOBRE LA CALZADA, SE DEBE GARANTIZAR CON UN ANCHO MINIMO DE 1,50m LIBRES, COMODOS Y SEGUROS. Y SE DEBE IMPLEMENTAR CON MALETINES PLASTICOS INTERCALADOS CON DELINEADORES TUBULARES Y TRIPLE CINTA. NO SE AUTORIZA PARQUEO DE VEHICULOS DE OBRA DENTRO DEL SENDERO PEATONAL. SE DEBE GARANTIZAR EL ACCESO A LOS PREDIOS ADYACENTES A LOS CIERRES DE OBRA. LA RECUPERACION DEL ESPACIO PUBLICO DEBE REALIZARSE DE ACUERDO CON LAS ESPECIFICACIONES ESTABLECIDAS EN LA LICENCIA DE EXCAVACION. UNA VEZ TERMINADA LA JORNADA DE CIERRE AUTORIZADA, SE DEBE HABILITAR EL ANDEN (A PARTIR DE LAS 05:00 HORAS).</p>	SIN OBJECCIÓN POR PARTE DEL IDU	SI	KENNEDY	ANGIE M. CUAICAL T.	202361200986522
1088	30000221	8005675	KR 78B CL 26 SUR	KR 78B 110m AL SUR DE LA CL 3	ATP FIBER COLOMBIA S.A.S.	TELECOMUNICACIONES	17-mar-23	15-jun-23	22:00-05:00	22:00-05:00	132-2021, RES-1153	<p>NOTAS: 1). PREVIO A LA INTERVENCION SE DEBE SOCIALIZAR LAS ACTIVIDADES, EL PMT Y DEMAS RESTRICCIONES CON LA COMUNIDAD DIRECTAMENTE AFECTADA Y ES RESPONSABILIDAD DE LA ENTIDAD CONTRATANTE VERIFICAR EL CUMPLIMIENTO DE ESTA CONDICION. 2). UNA VEZ FINALIZADO EL HORARIO DE TRABAJO (05:00 HORAS) SE DEBERA HABILITAR EL ANDEN A NIVEL DE RASANTE PARA LA CIRCULACION PEATONAL EN CONDICIONES OPTIMAS DE SEGURIDAD. 3). PARA TRABAJOS NOCTURNOS SE DEBE CONTAR CON LA AUTORIZACION POR PARTE DE LA ALCALDIA LOCAL DE ACUERDO A LO ESTIPULADO EN EL DECRETO 948 DE 1995, ARTICULO 56. 4). EN CASO DE ENCONTRAR OBRAS EN EL TRAMO SOLICITADO DEBE REALIZAR COORDINACION DE ACTIVIDADES Y DE SEÑALIZACION CON EL RESPECTIVO CONTRATISTA ANTES DE INICIAR LA INTERVENCION. 5). SI LLEGASE A PRESENTAR ALGUN TIPO DE AFECTACION EN EL TRANCURSO DE LA OBRA LOS DAÑOS QUE SE GENEREN A LA INFRAESTRUCTURA DE SEMAFORIZACION POR LA CONSTRUCCION DEL PROYECTO DEBEN SER SOLUCIONADOS EN SU TOTALIDAD POR EL CONTRATISTA JUNTO CON TODOS LOS COSTOS GENERADOS. SE DEBE INFORMAR A LA SDM DE LAS AFECTACIONES REALIZADAS A LAS REDES. EL CONTRATISTA DEBE GARANTIZAR QUE EL PUNTO DONDE REALIZARA LAS OBRAS, DEBE SER RELLENADA CON EL MATERIAL Y SER COMPACTADA O IMPLEMENTAR PLAFON (ES) METALICOS PARA EL LIBRE FLUJO DE LOS VEHICULOS PARA QUE NOS SE PRESENTEN AFECTACION EN LAS INTERSECCIONES SEMAFORIZADAS O VIAS EN GENERAL; PARA LAS OBRAS EN ANDEN PARA QUE EL PASO DE PEATONES NO SE VEA AFECTADO DE NINGUNA MANERA. 6). LOS TRABAJOS FRENTE A PARADEROS DEL SITP SE PODRAN REALIZAR UNICAMENTE ENTRE LAS 23:00 Y LAS 04:30 HORAS.</p> <p>LA SDM AUTORIZA PMT PARA CIERRE PARCIAL DE ANDEN, PARA CANALIZACION DE REDES MEDIANTE CANALIZACION A CIELO ABIERTO Y CONSTRUCCION DE CAMARA 2F1 OT-00283811, EN DOS (2) ETAPAS NO SIMULTANEAS. (E1: KR 78B A 93m AL SUR DE LA CL 3, CIERRE PARCIAL DE ANDEN OCCIDENTAL (PARTE CENTRAL DEL ANDEN), E2: KR 78B A 110m AL SUR DE LA CL 3, CIERRE PARCIAL DE ANDEN ORIENTAL (CONTRA SARDINEL). LAS ACTIVIDADES DE CARGUE Y DESCARGUE DE MATERIALES SE DEBEN REALIZAR DENTRO DEL HORARIO PROPUESTO (22:00 A 05:00), PARA LA E1: SOBRE LA BAHIA OCCIDENTAL DE LA KR 78B POR CL 1 Y PARA LA E2: LA BAHIA ORIENTAL DE LA KR 78B POR CL 1 (SIN AFECTACION DE CARRILES SOBRE LA KR 78B).</p>	SIN OBJECCIÓN POR PARTE DEL IDU	SI	KENNEDY	ANGIE M. CUAICAL T.	202361200986522

NORMATIVIDAD

El Plan de Manejo de Tránsito debe cumplir con lo establecido en el Manual de señalización vial vigente.

La Secretaría Distrital de Movilidad le recuerda que la calidad de contratista no lo exime, en ningún caso, del cumplimiento de la normatividad que rige a todos los habitantes del Distrito Capital, principalmente la reglamentación que rige la utilización del espacio público, la circulación de vehículos dentro del perímetro urbano, el manejo de tránsito y seguridad para peatones por la ejecución de obras civiles.

A. E ESPACIO PÚBLICO

Según ley 769 de 2002 - Código Nacional de Tránsito Terrestre: Artículos 65-69-75-76-101-102-103-104-109-112-114-115-119-127-131.

B. RESTRICCIÓN PARA CIRCULACIÓN DE VEHÍCULOS

Decreto 034 del 05 de Febrero de 2009 " por el cual se establecen condiciones para el tránsito de vehículos de carga en el área urbana del Distrito Capital"

Decreto 840 del 27 de Diciembre de 2019 "Por medio del cual se establecen las condiciones y restricciones para el tránsito de los vehículos de transporte de carga en el Distrito Capital, y se dictan otras disposiciones."

NOTA

- En el lugar de desarrollo de las actividades deberá permanecer copia del plano del PMT aprobado y de la autorización emitida por la SDM para la verificación por parte de las autoridades competentes del cumplimiento a la implementación del PMT.
- No se autoriza acopio de escombros o materiales por fuera de la zona de obra.
- El contratista y la interventoría son responsables solidariamente de la correcta implementación del PMT.
- En horario nocturno y/o cuando las condiciones atmosféricas lo ameriten se debe garantizar la instalación de señalización luminosa conforme las especificaciones técnicas estipuladas en el Manual de Señalización Vial vigente.
- Excavaciones con profundidad superior a 0.5m, deberán aislarse y/o canalizarse mediante maletines plásticos entrelazados.
- En caso de congestión vehicular y/o por solicitud expresa de la Policía de Tránsito, deberá levantar el cierre y habilitar la zona intervenida en condiciones óptimas de tránsito y seguridad vial.
- La señalización a implementar debe cumplir con las especificaciones técnicas establecidas en el Manual de Señalización Vial vigente.
- La longitud de transición a implementar para cierres de carril deberá cumplir las especificaciones técnicas estipuladas las especificaciones técnicas e estipuladas en el Manual de Señalización Vial vigente.

ARQ. JUAN CAMILO RODRÍGUEZ CÁRDENAS
Director de Ingeniería de Tránsito
SECRETARIA DISTRITAL DE MOVILIDAD

ING. MARTHA CECILIA BAYONA GÓMEZ
Subdirectora Técnica de Planes de Manejo de Tránsito
SECRETARIA DISTRITAL DE MOVILIDAD
Los PMT señalados con * no fueron revisados y autorizados por la Subdirectora

IDU: Toda intervención deberá contar con licencia de excavación vigente y cumplir con las observaciones particulares.

COOS No. 11
MARZO 16 DE 2023

SECCIÓN 2. OBRAS DE MEDIO Y BAJO IMPACTO - SUBDIRECCIÓN DE PLANES DE MANEJO DE TRÁNSITO

No.	CÓDIGO DE IDENTIFICACIÓN VIAL (CIV)		DIRECCIÓN DE LA OBRA		CONTRATISTA BENEFICIARIO DE LA LIC. DE EXC.	REDES AFECTAR	FECHA		HORARIO DE TRABAJO	HORARIO DE CIERRE	LIC. EXC.	OBSERVACIONES SDM	OBSERVACIONES IDU	AUTORIZADO	LOCALIDAD	ING RESPONSABLE	No RADICADO SDM
	INICIO	FIN	INICIO	FIN			INICIO	FIN									
1089	11000333	N/A	CL 173 No 70 60	N/A	AUTONIZA S.A.	ENEL-COLOMBIA	17-mar-23	3-ago-23	06:00-18:00	06:00-18:00	330-2022-RES-7182	NOTAS: 1). PREVIO A LA INTERVENCION SE DEBE SOCIALIZAR LAS ACTIVIDADES, EL PMT Y DEMAS RESTRICCIONES CON LA COMUNIDAD DIRECTAMENTE AFECTADA, Y ES RESPONSABILIDAD DE LA ENTIDAD CONTRATANTE VERIFICAR EL CUMPLIMIENTO DE ESTA. 2). PARA TRABAJOS NOCTURNOS SE DEBE CONTAR CON LA AUTORIZACION POR PARTE DE LA ALCALDIA LOCAL DE ACUERDO CON LO ESTIPULADO EN EL DECRETO 1076 SE 2015 ART 2.2.5.1.5.15. O AQUELLAS NORMAS QUE LA ADICIONEN, MODIFIQUEN O SUSTITUYAN 3). EN CASO DE ENCONTRAR OBRAS EN EL TRAMO SOLICITADO DEBE REALIZAR COORDINACION DE ACTIVIDADES Y DE SEÑALIZACION CON EL RESPECTIVO CONTRATISTA ANTES DE INICIAR LA INTERVENCION. 4.)NO SE PERMITE REALIZAR INTERVENCION ALGUNA POR FUERA DEL HORARIO AUTORIZADO. 5.)EN TODO MOMENTO DEBE GARANTIZAR EL ACCESO A LOS RESIDENTES AFECTADOS. LA SDM AUTORIZA PMT PARA CIERRE TOTAL DE ANDEN CON CIERRE DE CARRIL NO SIMULTANEO PARA ACTIVIDADES DE LA CONSTRUCCION DE ACOMETIDA ELECTRICA SUBTERRANEA DE MEDIA TENSION, DEL PROYECTO AUTONIZA CL 170 . EN TRES (3) ETAPAS NO SIMULTANEAS: ETAPA 1: CIERRE TOTAL DE ZONA VERDE COSTADO SUR ETAPA 2: CIERRE POR CARRILES NO SIMULTANEOS, ETAPA 3: CIERRE TOTAL DE ANDEN COSTADO NORTE CON CIERRE DE CARRIL NORTE PARA EL TRASLADO DE SENDERO PEATONAL A CALZADA DEBIDAMENTE DELIMITADO CON BARRERAS PLASTICAS FLEXIBLES Y DE 1,50m DE ANCHO MINIMO. LAS ACTIVIDADES DE CARGUE Y DESCARGUE SE DEBEN REALIZAR DENTRO DEL HORARIO PROPUESTO 09:00 A 15:00 EN TIEMPOS NO MAYORES A LOS 60 MINUTOS DE ACUERDO A LA PROPUESTA PRESENTADA Y A LA ETAPA EN EJECUCION . LA MAQUINARIA Y EL EQUIPO UTILIZADO DEBE PERMANECER DENTRO DE LA ZONA DE OBRA. REALIZARSE CERRAMIENTO CON DELINEADORES TUBULARES Y TRIPLE CINTA. IMPLEMENTAR LA SEÑALIZACION PROPUESTA Y APROBADA Y MANTENERLA EN BUEN ESTADO. EL CERRAMIENTO Y LA SEÑALIZACION DEBEN PERMANECER TODO EL TIEMPO QUE DURE LA INTERVENCION. GARANTIZAR EL ADECUADO MANEJO DE LOS PEATONES Y VEHICULOS CON EL APOYO DE LOS AUXILIARES DE TRANSITO. SOLO SE AUTORIZA EL CIERRE DE 1,50m DE LA CALZADA PARA IMPLEMENTACION DEL SENDERO PEATONAL CON MALETINES PLASTICOS ENTRELAZADOS. GARANTIZAR EN TODO MOMENTO UN ESPACIO LIBRE DE CIRCULACION VEHICULAR DE 3,5m EN EL CARRIL. LA RECUPERACION DEL ESPACIO PUBLICO DEBE REALIZARSE DE ACUERDO CON LAS ESPECIFICACIONES ESTABLECIDAS EN LA LICENCIA DE EXCAVACION.	SIN OBJECCIÓN POR PARTE DEL IDU	SI	SUBA	SANTIAGO AVILA M.	202361200852862
1090	8000514	N/A	KR 79 25,2m AL SUR DE LA CL 14	N/A	CAM COLOMBIA MULTISERVICIOS S.A.S.	ENEL-COLOMBIA	17-mar-23	8-jun-23	06:00-18:00	24 HORAS	117-2022-RES-2667	NOTA: 1. PREVIO A LA INTERVENCION SE DEBE SOCIALIZAR LAS ACTIVIDADES, EL PMT Y DEMAS RESTRICCIONES CON LA COMUNIDAD DIRECTAMENTE AFECTADA, Y ES RESPONSABILIDAD DE LA ENTIDAD CONTRATANTE VERIFICAR EL CUMPLIMIENTO DE ESTA CONDICION. 2. GARANTIZAR EN TODO MOMENTO CONDICIONES DE SEGURIDAD EN EL ACCESO A LOS PREDIOS AFECTADOS POR LA INTERVENCION. LA SDM AUTORIZA PMT PARA CIERRE TOTAL DE ANDEN OCCIDENTAL Y CIERRE PARCIAL DEL CARRIL OCCIDENTAL PARA TRASLADO DEL PEATON A SENDERO SEGREGADO CON MALETINES. LAS ACTIVIDADES DE CARGUE Y DESCARGUE DE MATERIALES SE DEBEN REALIZAR DENTRO DEL HORARIO PROPUESTO (06:00 A 18:00), SOBRE EL CARRIL OCCIDENTAL DE LA KR 79. SIN AFECTACION DEL SENDERO EN CALZADA. EN TIEMPOS NO MAYORES A LOS 60 MINUTOS GARANTIZANDO UN ANCHO LIBRE DE MINIMO 3,5m PARA CIRCULACION VEHICULAR EXISTENTE. LA MAQUINARIA Y EL EQUIPO UTILIZADO DEBE PERMANECER DENTRO DE LA ZONA DE OBRA. SE DEBE GARANTIZAR EN TODO MOMENTO SENDERO PEATONAL DE MINIMO 1,5m, SEGURO Y COMODO PARA SU USO SOBRE CALZADA PROTEGIDO POR BARRERAS PLASTICAS ENTRELAZADAS. REALIZAR CERRAMIENTO CON DELINEADORES TUBULARES Y TRIPLE CINTA. IMPLEMENTAR LA SEÑALIZACION PROPUESTA Y APROBADA Y MANTENERLA EN BUEN ESTADO. EL CERRAMIENTO Y LA SEÑALIZACION DEBEN PERMANECER TODO EL TIEMPO QUE DURE LA INTERVENCION. GARANTIZAR EL ADECUADO MANEJO DE LOS PEATONES Y VEHICULOS CON EL APOYO DE LOS AUXILIARES DE TRANSITO. GARANTIZAR EN TODO MOMENTO EL ACCESO A LOS RESIDENTES DEL SECTOR.	SIN OBJECCIÓN POR PARTE DEL IDU	SI	KENNEDY	YULY P. JARAMILLO B.	202361200915752
1091	5000917	5000884	DG 69A SUR TV 14RBIS	DG 69A SUR TV 14Q	COLOMBIA TELECOMUNICACIONES S.A. E.S.P. BIC	TELECOMUNICACIONES	17-mar-23	27-abr-23	22:00-05:00	22:00-05:00	042-2020-RES-1805	NOTAS: 1. PARA TRABAJOS NOCTURNOS SE DEBE CONTAR CON LA AUTORIZACION POR PARTE DE LA ALCALDIA LOCAL DE ACUERDO CON LO ESTIPULADO EN EL DECRETO 1076 DE 2015 ART 2.2.5.1.5.15 O AQUELLAS NORMAS QUE LA ADICIONEN, MODIFIQUEN O SUSTITUYAN. 2. PREVIO A LA INTERVENCION SE DEBE SOCIALIZAR LAS ACTIVIDADES, EL PMT Y DEMAS RESTRICCIONES CON LA COMUNIDAD DIRECTAMENTE AFECTADA ES RESPONSABILIDAD DE LA INTERVENTORIA Y LA ENTIDAD CONTRATANTE VERIFICAR EL CUMPLIMIENTO DE ESTA CONDICION. 3. SE DEBE COORDINAR LA SEÑALIZACION Y CIERRE CON LOS DEMAS CONTRATISTAS QUE PUEDAN ENCONTRARSE REALIZANDO ACTIVIDADES DE OBRA EN EL AREA DE INFLUENCIA DIRECTA DE ESTE CIERRE. 4. GARANTIZAR EN TODO MOMENTO EN CONDICIONES DE SEGURIDAD EL ACCESO A LOS PREDIOS AFECTADOS POR LA INTERVENCION, EN CASO DE SER NECESARIO IMPLEMENTAR PLAFONES DE MADERA. LA SDM AUTORIZA PMT PARA CIERRE TOTAL DE ANDEN SUR (VIA PEATONAL) CON TRASLADO DE PEATON A LA ACERA DE EN FRENTE PARA ACTIVIDADES DE CANALIZACION A CIELO ABIERTO EN ANDEN Y CONSTRUCCION DE CAMARA 2F1 EN ANDEN OT-00358230 (CONFORME A LA PROPUESTA DE SEÑALIZACION PRESENTADA) EN ETAPAS NO SIMULTANEAS ASI: ETAPA 1- DG 69A SUR 4m AL ORIENTE DE LA TV 14QBIS; ETAPA 2: DG 69A SUR CON TV 14R . LAS ACTIVIDADES DE CARGUE Y DESCARGUE SE DEBEN REALIZAR DENTRO DEL HORARIO DE 22:00-05:00 EN UN LAPSO NO MAYOR A TREINTA (30) MINUTOS EN EL CARRIL SUR DE LA DG 69A SUR (VIA CERRADA ADYACENTE A LA OBRA). SOLO SE AUTORIZA EL ESTACIONAMIENTO DE UN (1) VEHICULO SIN AFECTAR LOS ACCESOS A PREDIOS Y GARANTIZANDO EN TODO MOMENTO CALZADA LIBRE DE CIRCULACION VEHICULAR DE MINIMO 3,0 m. GARANTIZAR ACCESOS PEATONALES Y VEHICULARES. LA MAQUINARIA Y EL EQUIPO UTILIZADO DEBEN PERMANECER DENTRO DE LA ZONA DE OBRA. SE DEBE GARANTIZAR EN TODO MOMENTO SENDERO PEATONAL DE MINIMO 1,5m, SEGURO Y COMODO PARA SU USO. DEBE GARANTIZAR SENDEROS PEATONALES LONGITUDINALES Y TRANSVERSALES A LA ZONA DE OBRA. REALIZAR CERRAMIENTO CON DELINEADORES TUBULARES Y TRIPLE CINTA. IMPLEMENTAR LA SEÑALIZACION PROPUESTA Y APROBADA Y MANTENERLA EN BUEN ESTADO. EL CERRAMIENTO Y LA SEÑALIZACION DEBEN PERMANECER TODO EL TIEMPO QUE DURE LA INTERVENCION. GARANTIZAR EL ADECUADO MANEJO DE PEATONES Y VEHICULOS CON EL APOYO DE LOS AUXILIARES DE TRANSITO. UNA VEZ FINALIZADO EN HORARIO DE TRABAJO (05:00) SE DEBE HABILITAR LA ZONA DE OBRA EN CONDICIONES DE SEGURIDAD, REMOVER LA SEÑALIZACION Y EL CERRAMIENTO.	SIN OBJECCIÓN POR PARTE DEL IDU	SI	USME	JOSE S. VALERO M.	202361200168162

NORMATIVIDAD

El Plan de Manejo de Tránsito debe cumplir con lo establecido en el Manual de señalización vial vigente.
La Secretaría Distrital de Movilidad le recuerda que la calidad de contratista no lo exime, en ningún caso, del cumplimiento de la normatividad que rige a todos los habitantes del Distrito Capital, principalmente la reglamentación que rige la utilización del espacio público, la circulación de vehículos dentro del perímetro urbano, el manejo de tránsito y seguridad para peatones por la ejecución de obras civiles.

A. E ESPACIO PÚBLICO

Según ley 769 de 2002 - Código Nacional de Tránsito Terrestre: Artículos 65-69-75-76-101-102-103-104-109-112-114-115-119-127-131.

B. RESTRICCIÓN PARA CIRCULACIÓN DE VEHÍCULOS

Decreto 034 del 05 de Febrero de 2009 " por el cual se establecen condiciones para el tránsito de vehículos de carga en el área urbana del Distrito Capital"
Decreto 840 del 27 de Diciembre de 2019 "Por medio del cual se establecen las condiciones y restricciones para el tránsito de los vehículos de transporte de carga en el Distrito Capital, y se dictan otras disposiciones."


NOTA

- En el lugar de desarrollo de las actividades deberá permanecer copia del plano del PMT aprobado y de la autorización emitida por la SDM para la verificación por parte de las autoridades competentes del cumplimiento a la implementación del PMT.
- No se autoriza acopio de escombros o materiales por fuera de la zona de obra.
- El contratista y la interventoría son responsables solidariamente de la correcta implementación del PMT.
- En horario nocturno y/o cuando las condiciones atmosféricas lo ameriten se debe garantizar la instalación de señalización luminosa conforme las especificaciones técnicas estipuladas en el Manual de Señalización Vial vigente.
- Excavaciones con profundidad superior a 0,5m, deberán aislarse y/o canalizarse mediante maletines plásticos entrelazados.
- En caso de congestión vehicular y/o por solicitud expresa de la Policía de Tránsito, deberá levantarse el cierre y habilitar la zona intervenida en condiciones óptimas de tránsito y seguridad vial.
- La señalización a implementar debe cumplir con las especificaciones técnicas establecidas en el Manual de Señalización Vial vigente.
- La longitud de transición a implementar para cierres de carril deberá cumplir las especificaciones técnicas estipuladas en el Manual de Señalización Vial vigente.

ARQ. JUAN CAMILO RODRÍGUEZ CÁRDENAS
Director de Ingeniería de Tránsito
SECRETARIA DISTRITAL DE MOVILIDAD

ING. MARTHA CECILIA BAYONA GÓMEZ
Subdirectora Técnica de Planes de Manejo de Tránsito
SECRETARIA DISTRITAL DE MOVILIDAD
Los PMT señalados con * no fueron revisados y autorizados por la Subdirectora

IDU: Toda intervención deberá contar con licencia de excavación vigente y cumplir con las observaciones particulares.

 <p>ALCALDÍA MAYOR DE BOGOTÁ D.C. MOVILIDAD</p> <p>Secretaría de Movilidad</p>	SISTEMA INTEGRADO DE GESTIÓN DISTRITAL BAJO EL ESTÁNDAR MIPG									
	PROCESO GESTIÓN DE TRÁNSITO Y CONTROL DE TRÁNSITO Y TRANSPORTE									
	Reporte Consolidado de Obras de Infraestructura de Servicios Públicos (COOS)									
	CÓDIGO: PM02-PR01-F03					VERSIÓN: 2.0				

**COOS No. 11
MARZO 16 DE 2023**

SECCIÓN 2. OBRAS DE MEDIO Y BAJO IMPACTO - SUBDIRECCIÓN DE PLANES DE MANEJO DE TRÁNSITO

No.	CÓDIGO DE IDENTIFICACIÓN VIAL (CIV)		DIRECCIÓN DE LA OBRA		CONTRATISTA BENEFICIARIO DE LA LIC. DE EXC.	REDES AFECTAR	FECHA		HORARIO DE TRABAJO	HORARIO DE CIERRE	LIC. EXC.	OBSERVACIONES SDM	OBSERVACIONES IDU	AUTORIZADO	LOCALIDAD	ING RESPONSABLE	No RADICADO SDM
	INICIO	FIN	INICIO	FIN			INICIO	FIN									
1092	5001002	N/A	TV 14RBISA 21m AL SUR DE LA DG 69A SUR	N/A	COLOMBIA TELECOMUNICACIONES S.A. E.S.P. BIC	TELECOMUNICACIONES	17-mar-23	27-abr-23	22:00-05:00	22:00-05:00	042-2020-RES-1805	<p>NOTAS: 1. PARA TRABAJOS NOCTURNOS SE DEBE CONTAR CON LA AUTORIZACION POR PARTE DE LA ALCALDIA LOCAL DE ACUERDO CON LO ESTIPULADO EN EL DECRETO 1076 DE 2015 ART 2.2.5.1.5.15 O AQUELLAS NORMAS QUE LA ADICIONEN, MODIFIQUEN O SUSTITUYAN. 2. PREVIO A LA INTERVENCION SE DEBE SOCIALIZAR LAS ACTIVIDADES, EL PMT Y DEMAS RESTRICCIONES CON LA COMUNIDAD DIRECTAMENTE AFECTADA ES RESPONSABILIDAD DE LA INTERVENTORIA Y LA ENTIDAD CONTRATANTE VERIFICAR EL CUMPLIMIENTO DE ESTA CONDICION. 3. SE DEBE COORDINAR LA SEÑALIZACION Y CIERRE CON LOS DEMAS CONTRATISTAS QUE PUEDAN ENCONTRARSE REALIZANDO ACTIVIDADES DE OBRA EN EL AREA DE INFLUENCIA DIRECTA DE ESTE CIERRE. 4. GARANTIZAR EN TODO MOMENTO EN CONDICIONES DE SEGURIDAD EL ACCESO A LOS PREDIOS AFECTADOS POR LA INTERVENCION, EN CASO DE SER NECESARIO IMPLEMENTAR PLAFONES DE MADERA.</p> <p>LA SDM AUTORIZA PMT PARA CIERRE TOTAL DE ANDEN OCCIDENTAL (VIA PEATONAL) CON TRASLADO DE PEATON A LA ACERA DE EN FRENTE PARA ACTIVIDADES DE CANALIZACION A CIELO ABIERTO EN ANDEN Y CONSTRUCCION DE CAMARA 2F1 EN ANDEN OT-00358230 (CONFORME A LA PROPUESTA DE SEÑALIZACION PRESENTADA). LAS ACTIVIDADES DE CARGUE Y DESCARGUE SE DEBEN REALIZAR DENTRO DEL HORARIO DE 22:00-05:00 EN UN LAPSO NO MAYOR A TREINTA (30) MINUTOS EN EL CARRIL ORIENTAL DE LA TV 14T CON DG 69A SUR, SOLO SE AUTORIZA EL ESTACIONAMIENTO DE UN (1) VEHICULO SIN AFECTAR LOS ACCESOS A PREDIOS Y GARANTIZANDO EN TODO MOMENTO CALZADA LIBRE DE CIRCULACION VEHICULAR DE MINIMO 3.0 m. GARANTIZAR ACCESOS PEATONALES Y VEHICULARES. LA MAQUINARIA Y EL EQUIPO UTILIZADO DEBEN PERMANECER DENTRO DE LA ZONA DE OBRA. SE DEBE GARANTIZAR EN TODO MOMENTO SENDERO PEATONAL DE MINIMO 1,5m, SEGURO Y COMODO PARA SU USO. DEBE GARANTIZAR SENDEROS PEATONALES LONGITUDINALES Y TRANSVERSALES A LA ZONA DE OBRA. REALIZAR CERRAMIENTO CON DELINEADORES TUBULARES Y TRIPLE CINTA. IMPLEMENTAR LA SEÑALIZACION PROPUESTA Y APROBADA Y MANTENERLA EN BUEN ESTADO. EL CERRAMIENTO Y LA SEÑALIZACION DEBEN PERMANECER TODO EL TIEMPO QUE DURE LA INTERVENCION. GARANTIZAR EL ADECUADO MANEJO DE PEATONES Y VEHICULOS CON EL APOYO DE LOS AUXILIARES DE TRÁNSITO. UNA VEZ FINALIZADO EN HORARIO DE TRABAJO (05:00) SE DEBE HABILITAR LA ZONA DE OBRA EN CONDICIONES DE SEGURIDAD, REMOVER LA SEÑALIZACION Y EL CERRAMIENTO.</p>	SIN OBJECCIÓN POR PARTE DEL IDU	SI	USME	JOSE S. VALERO M.	202361200168162
1093	5001056	5000981	TV 14U DG 69C SUR	TV 14U DG 68B SUR	COLOMBIA TELECOMUNICACIONES S.A. E.S.P. BIC	TELECOMUNICACIONES	17-mar-23	27-abr-23	22:00-05:00	22:00-05:00	042-2020-RES-1805	<p>NOTAS: 1. PARA TRABAJOS NOCTURNOS SE DEBE CONTAR CON LA AUTORIZACION POR PARTE DE LA ALCALDIA LOCAL DE ACUERDO CON LO ESTIPULADO EN EL DECRETO 1076 DE 2015 ART 2.2.5.1.5.15 O AQUELLAS NORMAS QUE LA ADICIONEN, MODIFIQUEN O SUSTITUYAN. 2. PREVIO A LA INTERVENCION SE DEBE SOCIALIZAR LAS ACTIVIDADES, EL PMT Y DEMAS RESTRICCIONES CON LA COMUNIDAD DIRECTAMENTE AFECTADA ES RESPONSABILIDAD DE LA INTERVENTORIA Y LA ENTIDAD CONTRATANTE VERIFICAR EL CUMPLIMIENTO DE ESTA CONDICION. 3. SE DEBE COORDINAR LA SEÑALIZACION Y CIERRE CON LOS DEMAS CONTRATISTAS QUE PUEDAN ENCONTRARSE REALIZANDO ACTIVIDADES DE OBRA EN EL AREA DE INFLUENCIA DIRECTA DE ESTE CIERRE. 4. GARANTIZAR EN TODO MOMENTO EN CONDICIONES DE SEGURIDAD EL ACCESO A LOS PREDIOS AFECTADOS POR LA INTERVENCION, EN CASO DE SER NECESARIO IMPLEMENTAR PLAFONES DE MADERA.</p> <p>LA SDM AUTORIZA PMT PARA CIERRE TOTAL DE ANDEN OCCIDENTAL (VIA PEATONAL) CON TRASLADO DE PEATON A LA ACERA DE EN FRENTE PARA ACTIVIDADES DE CANALIZACION A CIELO ABIERTO EN ANDEN Y CONSTRUCCION DE CAMARA 2F1 EN ANDEN OT-00358230 (CONFORME A LA PROPUESTA DE SEÑALIZACION PRESENTADA) EN ETAPAS NO SIMULTANEAS ASI: ETAPA 1- TV 14U DG 69C SUR, ETAPA 2: TV 14U DG 69A SUR, ETAPA 3: TV 14U DG 68B SUR. LAS ACTIVIDADES DE CARGUE Y DESCARGUE SE DEBEN REALIZAR DENTRO DEL HORARIO DE 22:00-05:00 EN UN LAPSO NO MAYOR A TREINTA (30) MINUTOS EN EL CARRIL NORTE DE LA DG 69F SUR CON TV 14U, SOLO SE AUTORIZA EL ESTACIONAMIENTO DE UN (1) VEHICULO SIN AFECTAR LOS ACCESOS A PREDIOS Y GARANTIZANDO EN TODO MOMENTO CALZADA LIBRE DE CIRCULACION VEHICULAR DE MINIMO 3.0 m. GARANTIZAR ACCESOS PEATONALES Y VEHICULARES. LA MAQUINARIA Y EL EQUIPO UTILIZADO DEBEN PERMANECER DENTRO DE LA ZONA DE OBRA. SE DEBE GARANTIZAR EN TODO MOMENTO SENDERO PEATONAL DE MINIMO 1,5m, SEGURO Y COMODO PARA SU USO. DEBE GARANTIZAR SENDEROS PEATONALES LONGITUDINALES Y TRANSVERSALES A LA ZONA DE OBRA. REALIZAR CERRAMIENTO CON DELINEADORES TUBULARES Y TRIPLE CINTA. IMPLEMENTAR LA SEÑALIZACION PROPUESTA Y APROBADA Y MANTENERLA EN BUEN ESTADO. EL CERRAMIENTO Y LA SEÑALIZACION DEBEN PERMANECER TODO EL TIEMPO QUE DURE LA INTERVENCION. GARANTIZAR EL ADECUADO MANEJO DE PEATONES Y VEHICULOS CON EL APOYO DE LOS AUXILIARES DE TRÁNSITO. UNA VEZ FINALIZADO EN HORARIO DE TRABAJO (05:00) SE DEBE HABILITAR LA ZONA DE OBRA EN CONDICIONES DE SEGURIDAD, REMOVER LA SEÑALIZACION Y EL CERRAMIENTO.</p>	SIN OBJECCIÓN POR PARTE DEL IDU	SI	USME	JOSE S. VALERO M.	202361200168162

NORMATIVIDAD

El Plan de Manejo de Tránsito debe cumplir con lo establecido en el Manual de señalización vial vigente.

La Secretaría Distrital de Movilidad le recuerda que la calidad de contratista no lo exime, en ningún caso, del cumplimiento de la normatividad que rige a todos los habitantes del Distrito Capital, principalmente la reglamentación que rige la utilización del espacio público, la circulación de vehículos dentro del perímetro urbano, el manejo de tránsito y seguridad para peatones por la ejecución de obras civiles.

A. E ESPACIO PÚBLICO

Según ley 769 de 2002 - Código Nacional de Tránsito Terrestre: Artículos 65-69-75-76-101-102-103-104-109-112-114-115-119-127-131.

B. RESTRICCIÓN PARA CIRCULACIÓN DE VEHÍCULOS

Decreto 034 del 05 de Febrero de 2009 " por el cual se establecen condiciones para el tránsito de vehículos de carga en el área urbana del Distrito Capital"

Decreto 840 del 27 de Diciembre de 2019 "Por medio del cual se establecen las condiciones y restricciones para el tránsito de los vehículos de transporte de carga en el Distrito Capital, y se dictan otras disposiciones."


NOTA

- En el lugar de desarrollo de las actividades deberá permanecer copia del plano del PMT aprobado y de la autorización emitida por la SDM para la verificación por parte de las autoridades competentes del cumplimiento a la implementación del PMT.
- No se autoriza acopio de escombros o materiales por fuera de la zona de obra.
- El contratista y la interventoría son responsables solidariamente de la correcta implementación del PMT.
- En horario nocturno y/o cuando las condiciones atmosféricas lo ameriten se debe garantizar la instalación de señalización luminosa conforme las especificaciones técnicas estipuladas en el Manual de Señalización Vial vigente.
- Excavaciones con profundidad superior a 0.5m, deberán aislarse y/o canalizarse mediante maletines plásticos entrelazados.
- En caso de congestión vehicular y/o por solicitud expresa de la Policía de Tránsito, deberá levantarse el cierre y habilitar la zona intervenida en condiciones óptimas de tránsito y seguridad vial.
- La señalización a implementar debe cumplir con las especificaciones técnicas establecidas en el Manual de Señalización Vial vigente.
- La longitud de transición a implementar para cierres de carril deberá cumplir las especificaciones técnicas estipuladas en el Manual de Señalización Vial vigente.

ARQ. JUAN CAMILO RODRÍGUEZ CÁRDENAS
Director de Ingeniería de Tránsito
SECRETARIA DISTRITAL DE MOVILIDAD

ING. MARTHA CECILIA BAYONA GÓMEZ
Subdirectora Técnica de Planes de Manejo de Tránsito
SECRETARIA DISTRITAL DE MOVILIDAD
Los PMT señalados con * no fueron revisados y autorizados por la Subdirectora

IDU: Toda intervención deberá contar con licencia de excavación vigente y cumplir con las observaciones particulares.

 ALCALDÍA MAYOR DE BOGOTÁ D.C. MOVILIDAD Secretaría de Movilidad	SISTEMA INTEGRADO DE GESTIÓN DISTRITAL BAJO EL ESTÁNDAR MIPG	
	PROCESO GESTIÓN DE TRÁNSITO Y CONTROL DE TRÁNSITO Y TRANSPORTE	
	Reporte Consolidado de Obras de Infraestructura de Servicios Públicos (COOS)	
	CÓDIGO: PM02-PR01-F03	VERSIÓN: 2.0

**COOS No. 11
MARZO 16 DE 2023**

SECCIÓN 2. OBRAS DE MEDIO Y BAJO IMPACTO - SUBDIRECCIÓN DE PLANES DE MANEJO DE TRÁNSITO

No.	CÓDIGO DE IDENTIFICACIÓN VIAL (CIV)		DIRECCIÓN DE LA OBRA		CONTRATISTA BENEFICIARIO DE LA LIC. DE EXC.	REDES AFECTAR	FECHA		HORARIO DE TRABAJO	HORARIO DE CIERRE	LIC. EXC.	OBSERVACIONES SDM	OBSERVACIONES IDU	AUTORIZADO	LOCALIDAD	ING RESPONSABLE	No RADICADO SDM
	INICIO	FIN	INICIO	FIN			INICIO	FIN									
1094	5001169	N/A	KR 14G CL 71 SUR	N/A	COLOMBIA TELECOMUNICACIONES S.A. E.S.P. BIC	TELECOMUNICACIONES	17-mar-23	27-abr-23	22:00-05:00	22:00-05:00	042-2020, RES-1805	<p>NOTAS: 1. PARA TRABAJOS NOCTURNOS SE DEBE CONTAR CON LA AUTORIZACION POR PARTE DE LA ALCALDIA LOCAL DE ACUERDO CON LO ESTIPULADO EN EL DECRETO 1076 DE 2015 ART 2.2.5.1.5.15 O AQUELLAS NORMAS QUE LA ADICIONEN, MODIFIQUEN O SUSTITUYAN. 2. PREVIO A LA INTERVENCION SE DEBE SOCIALIZAR LAS ACTIVIDADES, EL PMT Y DEMAS RESTRICCIONES CON LA COMUNIDAD DIRECTAMENTE AFECTADA ES RESPONSABILIDAD DE LA INTERVENTORIA Y LA ENTIDAD CONTRATANTE VERIFICAR EL CUMPLIMIENTO DE ESTA CONDICION. 3. SE DEBE COORDINAR LA SEÑALIZACION Y CIERRE CON LOS DEMAS CONTRATISTAS QUE PUEDAN ENCONTRARSE REALIZANDO ACTIVIDADES DE OBRA EN EL AREA DE INFLUENCIA DIRECTA DE ESTE CIERRE. 4. GARANTIZAR EN TODO MOMENTO EN CONDICIONES DE SEGURIDAD EL ACCESO A LOS PREDIOS AFECTADOS POR LA INTERVENCION, EN CASO DE SER NECESARIO IMPLEMENTAR PLAFONES DE MADERA.</p> <p>LA SDM AUTORIZA PMT PARA CIERRE TOTAL DE ANDEN SUROCCIDENTAL CON CIERRE DEL CARRIL ADYACENTE PARA TRASLADO DE SENDERO PEATONAL SEGREGADO CON MALETINES PLASTICOS ENTRELAZADOS PARA ACTIVIDADES DE CANALIZACION A CIELO ABIERTO EN ANDEN Y CONSTRUCCION DE CAMARA 2F1 EN ANDEN OT-00358230 (CONFORME A LA PROPUUESTA DE SEÑALIZACION PRESENTADA). LAS ACTIVIDADES DE CARGUE Y DESCARGUE SE DEBEN REALIZAR DENTRO DEL HORARIO DE 22:00-05:00 EN UN LAPSO NO MAYOR A TREINTA (30) MINUTOS EN LA KR 14G (VIA CERRADA) ADYACENTE A LA OBRA SIN AFECTAR EL SENDERO PEATONAL. SOLO SE AUTORIZA EL ESTACIONAMIENTO DE UN (1) VEHICULO SIN AFECTAR LOS ACCESOS A PREDIOS Y GARANTIZANDO EN TODO MOMENTO CALZADA LIBRE DE CIRCULACION VEHICULAR DE MINIMO 3,0 m. GARANTIZAR ACCESOS PEATONALES Y VEHICULARES. LA MAQUINARIA Y EL EQUIPO UTILIZADO DEBEN PERMANECER DENTRO DE LA ZONA DE OBRA. SE DEBE GARANTIZAR EN TODO MOMENTO SENDERO PEATONAL DE MINIMO 1,5m, SEGURO Y COMODO PARA SU USO. DEBE GARANTIZAR SENDEROS PEATONALES LONGITUDINALES Y TRANSVERSALES A LA ZONA DE OBRA. REALIZAR CERRAMIENTO CON DELINEADORES TUBULARES Y TRIPLE CINTA. IMPLEMENTAR LA SEÑALIZACION PROPUESTA Y APROBADA Y MANTENERLA EN BUEN ESTADO. EL CERRAMIENTO Y LA SEÑALIZACION DEBEN PERMANECER TODO EL TIEMPO QUE DURE LA INTERVENCION. GARANTIZAR EL ADECUADO MANEJO DE PEATONES Y VEHICULOS CON EL APOYO DE LOS AUXILIARES DE TRANSITO. UNA VEZ FINALIZADO EN HORARIO DE TRABAJO (05:00) SE DEBE HABILITAR LA ZONA DE OBRA EN CONDICIONES DE SEGURIDAD, REMOVER LA SEÑALIZACION Y EL CERRAMIENTO.</p>	SIN OBJECCIÓN POR PARTE DEL IDU	SI	USME	JOSE S. VALERO M.	202361200168162
1095	5001268	N/A	CL 71G SUR KR 14A	CL 71G SUR 4m AL OCCIDENTE	COLOMBIA TELECOMUNICACIONES S.A. E.S.P. BIC	TELECOMUNICACIONES	17-mar-23	27-abr-23	22:00-05:00	22:00-05:00	042-2020, RES-1805	<p>NOTAS: 1. PARA TRABAJOS NOCTURNOS SE DEBE CONTAR CON LA AUTORIZACION POR PARTE DE LA ALCALDIA LOCAL DE ACUERDO CON LO ESTIPULADO EN EL DECRETO 1076 DE 2015 ART 2.2.5.1.5.15 O AQUELLAS NORMAS QUE LA ADICIONEN, MODIFIQUEN O SUSTITUYAN. 2. PREVIO A LA INTERVENCION SE DEBE SOCIALIZAR LAS ACTIVIDADES, EL PMT Y DEMAS RESTRICCIONES CON LA COMUNIDAD DIRECTAMENTE AFECTADA ES RESPONSABILIDAD DE LA INTERVENTORIA Y LA ENTIDAD CONTRATANTE VERIFICAR EL CUMPLIMIENTO DE ESTA CONDICION. 3. SE DEBE COORDINAR LA SEÑALIZACION Y CIERRE CON LOS DEMAS CONTRATISTAS QUE PUEDAN ENCONTRARSE REALIZANDO ACTIVIDADES DE OBRA EN EL AREA DE INFLUENCIA DIRECTA DE ESTE CIERRE. 4. GARANTIZAR EN TODO MOMENTO EN CONDICIONES DE SEGURIDAD EL ACCESO A LOS PREDIOS AFECTADOS POR LA INTERVENCION, EN CASO DE SER NECESARIO IMPLEMENTAR PLAFONES DE MADERA.</p> <p>LA SDM AUTORIZA PMT PARA CIERRE TOTAL DE ANDEN SUR CON CIERRE DEL CARRIL ADYACENTE PARA TRASLADO DE SENDERO PEATONAL SEGREGADO CON MALETINES PLASTICOS ENTRELAZADOS PARA ACTIVIDADES DE CANALIZACION A CIELO ABIERTO EN ANDEN Y CONSTRUCCION DE CAMARA 2F1 EN ANDEN OT-00358230 (CONFORME A LA PROPUUESTA DE SEÑALIZACION PRESENTADA). LAS ACTIVIDADES DE CARGUE Y DESCARGUE SE DEBEN REALIZAR DENTRO DEL HORARIO DE 22:00-05:00 EN UN LAPSO NO MAYOR A TREINTA (30) MINUTOS EN LA CL 71G SUR (VIA CERRADA) ADYACENTE A LA OBRA SIN AFECTAR EL SENDERO PEATONAL. SOLO SE AUTORIZA EL ESTACIONAMIENTO DE UN (1) VEHICULO SIN AFECTAR LOS ACCESOS A PREDIOS Y GARANTIZANDO EN TODO MOMENTO CALZADA LIBRE DE CIRCULACION VEHICULAR DE MINIMO 3,0 m. GARANTIZAR ACCESOS PEATONALES Y VEHICULARES. LA MAQUINARIA Y EL EQUIPO UTILIZADO DEBEN PERMANECER DENTRO DE LA ZONA DE OBRA. SE DEBE GARANTIZAR EN TODO MOMENTO SENDERO PEATONAL DE MINIMO 1,5m, SEGURO Y COMODO PARA SU USO. DEBE GARANTIZAR SENDEROS PEATONALES LONGITUDINALES Y TRANSVERSALES A LA ZONA DE OBRA. REALIZAR CERRAMIENTO CON DELINEADORES TUBULARES Y TRIPLE CINTA. IMPLEMENTAR LA SEÑALIZACION PROPUESTA Y APROBADA Y MANTENERLA EN BUEN ESTADO. EL CERRAMIENTO Y LA SEÑALIZACION DEBEN PERMANECER TODO EL TIEMPO QUE DURE LA INTERVENCION. GARANTIZAR EL ADECUADO MANEJO DE PEATONES Y VEHICULOS CON EL APOYO DE LOS AUXILIARES DE TRANSITO. UNA VEZ FINALIZADO EN HORARIO DE TRABAJO (05:00) SE DEBE HABILITAR LA ZONA DE OBRA EN CONDICIONES DE SEGURIDAD, REMOVER LA SEÑALIZACION Y EL CERRAMIENTO.</p>	SIN OBJECCIÓN POR PARTE DEL IDU	SI	USME	JOSE S. VALERO M.	202361200168162

NORMATIVIDAD

El Plan de Manejo de Tránsito debe cumplir con lo establecido en el Manual de señalización vial vigente.

La Secretaría Distrital de Movilidad le recuerda que la calidad de contratista no lo exime, en ningún caso, del cumplimiento de la normatividad que rige a todos los habitantes del Distrito Capital, principalmente la reglamentación que rige la utilización del espacio público, la circulación de vehículos dentro del perímetro urbano, el manejo de tránsito y seguridad para peatones por la ejecución de obras civiles.

A. E ESPACIO PÚBLICO

Según ley 769 de 2002 - Código Nacional de Tránsito Terrestre: Artículos 65-69-75-76-101-102-103-104-109-112-114-115-119-127-131.

B. RESTRICCIÓN PARA CIRCULACIÓN DE VEHÍCULOS

Decreto 034 del 05 de Febrero de 2009 " por el cual se establecen condiciones para el tránsito de vehículos de carga en el área urbana del Distrito Capital"

Decreto 840 del 27 de Diciembre de 2019 "Por medio del cual se establecen las condiciones y restricciones para el tránsito de los vehículos de transporte de carga en el Distrito Capital, y se dictan otras disposiciones."


NOTA

- En el lugar de desarrollo de las actividades deberá permanecer copia del plano del PMT aprobado y de la autorización emitida por la SDM para la verificación por parte de las autoridades competentes del cumplimiento a la implementación del PMT.
- No se autoriza acopio de escombros o materiales por fuera de la zona de obra.
- El contratista y la interventoría son responsables solidariamente de la correcta implementación del PMT.
- En horario nocturno y/o cuando las condiciones atmosféricas lo ameriten se debe garantizar la instalación de señalización luminosa conforme las especificaciones técnicas estipuladas en el Manual de Señalización Vial vigente.
- Excavaciones con profundidad superior a 0.5m, deberán aislarse y/o canalizarse mediante maletines plásticos entrelazados.
- En caso de congestión vehicular y/o por solicitud expresa de la Policía de Tránsito, deberá levantar el cierre y habilitar la zona intervenida en condiciones óptimas de tránsito y seguridad vial.
- La señalización a implementar debe cumplir con las especificaciones técnicas establecidas en el Manual de Señalización Vial vigente.
- La longitud de transición a implementar para cierres de carril deberá cumplir las especificaciones técnicas estipuladas las especificaciones técnicas e estipuladas en el Manual de Señalización Vial vigente.

ARQ. JUAN CAMILO RODRÍGUEZ CÁRDENAS
 Director de Ingeniería de Tránsito
SECRETARIA DISTRITAL DE MOVILIDAD

ING. MARTHA CECILIA BAYONA GÓMEZ
 Subdirectora Técnica de Planes de Manejo de Tránsito
SECRETARIA DISTRITAL DE MOVILIDAD
 Los PMT señalados con * no fueron revisados y autorizados por la Subdirectora

IDU: Toda intervención deberá contar con licencia de excavación vigente y cumplir con las observaciones particulares.

 ALCALDÍA MAYOR DE BOGOTÁ D.C. MOVILIDAD Secretaría de Movilidad	SISTEMA INTEGRADO DE GESTIÓN DISTRITAL BAJO EL ESTÁNDAR MIPG	
	PROCESO GESTIÓN DE TRÁNSITO Y CONTROL DE TRÁNSITO Y TRANSPORTE	
	Reporte Consolidado de Obras de Infraestructura de Servicios Públicos (COOS)	
	CÓDIGO: PM02-PR01-F03	VERSIÓN: 2.0

COOS No. 11
MARZO 16 DE 2023

SECCIÓN 2. OBRAS DE MEDIO Y BAJO IMPACTO - SUBDIRECCIÓN DE PLANES DE MANEJO DE TRÁNSITO

No.	CÓDIGO DE IDENTIFICACIÓN VIAL (CIV)		DIRECCIÓN DE LA OBRA		CONTRATISTA BENEFICIARIO DE LA LIC. DE EXC.	REDES AFECTAR	FECHA		HORARIO DE TRABAJO	HORARIO DE CIERRE	LIC. EXC.	OBSERVACIONES SDM	OBSERVACIONES IDU	AUTORIZADO	LOCALIDAD	ING RESPONSABLE	No RADICADO SDM
	INICIO	FIN	INICIO	FIN			INICIO	FIN									
1096	5001370	5001375	CL 73 SUR KR 14C	CL 73 SUR KR 14P	COLOMBIA TELECOMUNICACIONES S.A. E.S.P. BIC	TELECOMUNICACIONES	17-mar-23	27-abr-23	22:00-05:00	22:00-05:00	042-2020, RES-1805	<p>NOTAS: 1. PARA TRABAJOS NOCTURNOS SE DEBE CONTAR CON LA AUTORIZACION POR PARTE DE LA ALCALDIA LOCAL DE ACUERDO CON LO ESTIPULADO EN EL DECRETO 1076 DE 2015 ART 2.2.5.1.5.15 O AQUELLAS NORMAS QUE LA ADICIONEN, MODIFIQUEN O SUSTITUYAN. 2. PREVIO A LA INTERVENCION SE DEBE SOCIALIZAR LAS ACTIVIDADES, EL PMT Y DEMAS RESTRICCIONES CON LA COMUNIDAD DIRECTAMENTE AFECTADA ES RESPONSABILIDAD DE LA INTERVENTORIA Y LA ENTIDAD CONTRATANTE VERIFICAR EL CUMPLIMIENTO DE ESTA CONDICION. 3. SE DEBE COORDINAR LA SEÑALIZACION Y CIERRE CON LOS DEMAS CONTRATISTAS QUE PUEDAN ENCONTRARSE REALIZANDO ACTIVIDADES DE OBRA EN EL AREA DE INFLUENCIA DIRECTA DE ESTE CIERRE. 4. GARANTIZAR EN TODO MOMENTO EN CONDICIONES DE SEGURIDAD EL ACCESO A LOS PREDIOS AFECTADOS POR LA INTERVENCION, EN CASO DE SER NECESARIO IMPLEMENTAR PLAFONES DE MADERA.</p> <p>LA SDM AUTORIZA PMT PARA CIERRE TOTAL DE ANDEN NORTE CON CIERRE DEL CARRIL ADYACENTE PARA TRASLADO DE SENDERO PEATONAL SEGREGADO CON MALETINES PLASTICOS ENTRELAZADOS PARA ACTIVIDADES DE CANALIZACION A CIELO ABIERTO EN ANDEN Y CONSTRUCCION DE CAMARA 2F1 EN ANDEN OT-00358230 (CONFORME A LA PROPOSTA DE SEÑALIZACION PRESENTADA), EN DOS ETAPAS NO SIMULTANEAS: ETAPA 1: CL 73 SUR POR KR 14C Y ETAPA 2: CL 73 SUR A 4m AL OCCIDENTE DE LA KR 14L. LAS ACTIVIDADES DE CARGUE Y DESCARGUE SE DEBEN REALIZAR DENTRO DEL HORARIO DE 22:00-05:00 EN UN LAPSO NO MAYOR A TREINTA (30) MINUTOS EN LA CL 73 SUR ADYACENTE A LA OBRA SIN AFECTAR EL SENDERO PEATONAL. SOLO SE AUTORIZA EL ESTACIONAMIENTO DE UN (1) VEHICULO SIN AFECTAR LOS ACCESOS A PREDIOS Y GARANTIZANDO EN TODO MOMENTO CALZADA LIBRE DE CIRCULACION VEHICULAR DE MINIMO 3,5 m. GARANTIZAR ACCESOS PEATONALES Y VEHICULARES. LA MAQUINARIA Y EL EQUIPO UTILIZADO DEBEN PERMANECER DENTRO DE LA ZONA DE OBRA. SE DEBE GARANTIZAR EN TODO MOMENTO SENDERO PEATONAL DE MINIMO 1,5m, SEGURO Y COMODO PARA SU USO. DEBE GARANTIZAR SENDEROS PEATONALES LONGITUDINALES Y TRANSVERSALES A LA ZONA DE OBRA. REALIZAR CERRAMIENTO CON DELINEADORES TUBULARES Y TRIPLE CINTA. IMPLEMENTAR LA SEÑALIZACION PROPUESTA Y APROBADA Y MANTENERLA EN BUEN ESTADO. EL CERRAMIENTO Y LA SEÑALIZACION DEBEN PERMANECER TODO EL TIEMPO QUE DURE LA INTERVENCION. GARANTIZAR EL ADECUADO MANEJO DE PEATONES Y VEHICULOS CON EL APOYO DE LOS AUXILIARES DE TRANSITO. UNA VEZ FINALIZADO EN HORARIO DE TRABAJO (05:00) SE DEBE HABILITAR LA ZONA DE OBRA EN CONDICIONES DE SEGURIDAD, REMOVER LA SEÑALIZACION Y EL CERRAMIENTO.</p>	SIN OBJECCIÓN POR PARTE DEL IDU	SI	USME	JOSE S. VALERO M.	202361200168162
1097	5001526	5001672	KR 14L CL 73A SUR	KR 14L CL 73C SUR	COLOMBIA TELECOMUNICACIONES S.A. E.S.P. BIC	TELECOMUNICACIONES	17-mar-23	27-abr-23	22:00-05:00	22:00-05:00	042-2020, RES-1805	<p>NOTAS: 1. PARA TRABAJOS NOCTURNOS SE DEBE CONTAR CON LA AUTORIZACION POR PARTE DE LA ALCALDIA LOCAL DE ACUERDO CON LO ESTIPULADO EN EL DECRETO 1076 DE 2015 ART 2.2.5.1.5.15 O AQUELLAS NORMAS QUE LA ADICIONEN, MODIFIQUEN O SUSTITUYAN. 2. PREVIO A LA INTERVENCION SE DEBE SOCIALIZAR LAS ACTIVIDADES, EL PMT Y DEMAS RESTRICCIONES CON LA COMUNIDAD DIRECTAMENTE AFECTADA ES RESPONSABILIDAD DE LA INTERVENTORIA Y LA ENTIDAD CONTRATANTE VERIFICAR EL CUMPLIMIENTO DE ESTA CONDICION. 3. SE DEBE COORDINAR LA SEÑALIZACION Y CIERRE CON LOS DEMAS CONTRATISTAS QUE PUEDAN ENCONTRARSE REALIZANDO ACTIVIDADES DE OBRA EN EL AREA DE INFLUENCIA DIRECTA DE ESTE CIERRE. 4. GARANTIZAR EN TODO MOMENTO EN CONDICIONES DE SEGURIDAD EL ACCESO A LOS PREDIOS AFECTADOS POR LA INTERVENCION, EN CASO DE SER NECESARIO IMPLEMENTAR PLAFONES DE MADERA.</p> <p>LA SDM AUTORIZA PMT PARA CIERRE PARCIAL DE ANDEN ORIENTAL (ETAPA 1: R 14L CL 73B SUR Y ETAPA 2: KR 14L CL 73ABIS SUR Y 8m AL NORTE), CIERRE TOTAL DE ANDEN ORIENTAL (ETAPA 3: KR 14L ENTRE 26m Y 35m AL NORTE DE LA CL 73C SUR) CON CIERRE DEL CARRIL ADYACENTE PARA TRASLADO DE SENDERO PEATONAL SEGREGADO CON MALETINES PLASTICOS ENTRELAZADOS PARA ACTIVIDADES DE CANALIZACION A CIELO ABIERTO EN ANDEN Y CONSTRUCCION DE CAMARA 2F1 EN ANDEN OT-00358230 (CONFORME A LA PROPOSTA DE SEÑALIZACION PRESENTADA). LAS ACTIVIDADES DE CARGUE Y DESCARGUE SE DEBEN REALIZAR DENTRO DEL HORARIO DE 22:00-05:00 EN UN LAPSO NO MAYOR A TREINTA (30) MINUTOS EN EL CARRIL ORIENTAL DE LA KR 14L ADYACENTE A LA OBRA SIN AFECTAR EL SENDERO PEATONAL. SOLO SE AUTORIZA EL ESTACIONAMIENTO DE UN (1) VEHICULO SIN AFECTAR LOS ACCESOS A PREDIOS Y GARANTIZANDO EN TODO MOMENTO CALZADA LIBRE DE CIRCULACION VEHICULAR DE MINIMO 3,5 m. GARANTIZAR ACCESOS PEATONALES Y VEHICULARES. LA MAQUINARIA Y EL EQUIPO UTILIZADO DEBEN PERMANECER DENTRO DE LA ZONA DE OBRA. SE DEBE GARANTIZAR EN TODO MOMENTO SENDERO PEATONAL SOBRE ANDEN DE MINIMO 1,5m, SEGURO Y COMODO PARA SU USO. DEBE GARANTIZAR SENDEROS PEATONALES LONGITUDINALES Y TRANSVERSALES A LA ZONA DE OBRA. REALIZAR CERRAMIENTO CON DELINEADORES TUBULARES Y TRIPLE CINTA. IMPLEMENTAR LA SEÑALIZACION PROPUESTA Y APROBADA Y MANTENERLA EN BUEN ESTADO. EL CERRAMIENTO Y LA SEÑALIZACION DEBEN PERMANECER TODO EL TIEMPO QUE DURE LA INTERVENCION. GARANTIZAR EL ADECUADO MANEJO DE PEATONES Y VEHICULOS CON EL APOYO DE LOS AUXILIARES DE TRANSITO. UNA VEZ FINALIZADO EN HORARIO DE TRABAJO (05:00) SE DEBE HABILITAR LA ZONA DE OBRA EN CONDICIONES DE SEGURIDAD, REMOVER LA SEÑALIZACION Y EL CERRAMIENTO.</p>	SIN OBJECCIÓN POR PARTE DEL IDU	SI	USME	JOSE S. VALERO M.	202361200168162

NORMATIVIDAD

El Plan de Manejo de Tránsito debe cumplir con lo establecido en el Manual de señalización vial vigente.

La Secretaría Distrital de Movilidad le recuerda que la calidad de contratista no lo exime, en ningún caso, del cumplimiento de la normatividad que rige a todos los habitantes del Distrito Capital, principalmente la reglamentación que rige la utilización del espacio público, la circulación de vehículos dentro del perímetro urbano, el manejo de tránsito y seguridad para peatones por la ejecución de obras civiles.

A. E ESPACIO PÚBLICO

Según ley 769 de 2002 - Código Nacional de Tránsito Terrestre: Artículos 65-69-75-76-101-102-103-104-109-112-114-115-119-127-131.

B. RESTRICCIÓN PARA CIRCULACIÓN DE VEHÍCULOS

Decreto 034 del 05 de Febrero de 2009 " por el cual se establecen condiciones para el tránsito de vehículos de carga en el área urbana del Distrito Capital"

Decreto 840 del 27 de Diciembre de 2019 "Por medio del cual se establecen las condiciones y restricciones para el tránsito de los vehículos de transporte de carga en el Distrito Capital, y se dictan otras disposiciones."


NOTA

- En el lugar de desarrollo de las actividades deberá permanecer copia del plano del PMT aprobado y de la autorización emitida por la SDM para la verificación por parte de las autoridades competentes del cumplimiento a la implementación del PMT.
- No se autoriza acopio de escombros o materiales por fuera de la zona de obra.
- El contratista y la interventoría son responsables solidariamente de la correcta implementación del PMT.
- En horario nocturno y/o cuando las condiciones atmosféricas lo ameriten se debe garantizar la instalación de señalización luminosa conforme las especificaciones técnicas estipuladas en el Manual de Señalización Vial vigente.
- Excavaciones con profundidad superior a 0.5m, deberán aislarse y/o canalizarse mediante maletines plásticos entrelazados.
- En caso de congestión vehicular y/o por solicitud expresa de la Policía de Tránsito, deberá levantar el cierre y habilitar la zona intervenida en condiciones óptimas de tránsito y seguridad vial.
- La señalización a implementar debe cumplir con las especificaciones técnicas establecidas en el Manual de Señalización Vial vigente.
- La longitud de transición a implementar para cierres de carril deberá cumplir las especificaciones técnicas estipuladas las especificaciones técnicas e estipuladas en el Manual de Señalización Vial vigente.

ARQ. JUAN CAMILO RODRÍGUEZ CÁRDENAS
 Director de Ingeniería de Tránsito
SECRETARIA DISTRITAL DE MOVILIDAD

ING. MARTHA CECILIA BAYONA GÓMEZ
 Subdirectora Técnica de Planes de Manejo de Tránsito
SECRETARIA DISTRITAL DE MOVILIDAD
 Los PMT señalados con * no fueron revisados y autorizados por la Subdirectora

IDU: Toda intervención deberá contar con licencia de excavación vigente y cumplir con las observaciones particulares.

 <p>ALCALDÍA MAYOR DE BOGOTÁ D.C. MOVILIDAD Secretaría de Movilidad</p>	SISTEMA INTEGRADO DE GESTIÓN DISTRITAL BAJO EL ESTÁNDAR MIPG	
	PROCESO GESTIÓN DE TRÁNSITO Y CONTROL DE TRÁNSITO Y TRANSPORTE	
	Reporte Consolidado de Obras de Infraestructura de Servicios Públicos (COOS)	
	CÓDIGO: PM02-PR01-F03	VERSIÓN: 2.0

**COOS No. 11
MARZO 16 DE 2023**

SECCIÓN 2. OBRAS DE MEDIO Y BAJO IMPACTO - SUBDIRECCIÓN DE PLANES DE MANEJO DE TRÁNSITO

No.	CÓDIGO DE IDENTIFICACIÓN VIAL (CIV)		DIRECCIÓN DE LA OBRA		CONTRATISTA BENEFICIARIO DE LA LIC. DE EXC.	REDES AFECTAR	FECHA		HORARIO DE TRABAJO	HORARIO DE CIERRE	LIC. EXC.	OBSERVACIONES SDM	OBSERVACIONES IDU	AUTORIZADO	LOCALIDAD	ING RESPONSABLE	No RADICADO SDM
	INICIO	FIN	INICIO	FIN			INICIO	FIN									
1098	5001671	N/A	CL 73C SUR KR 14L	N/A	COLOMBIA TELECOMUNICACIONES S.A. E.S.P. BIC	TELECOMUNICACIONES	17-mar-23	27-abr-23	22:00-05:00	22:00-05:00	042-2020, RES-1805	NOTAS: 1. PARA TRABAJOS NOCTURNOS SE DEBE CONTAR CON LA AUTORIZACION POR PARTE DE LA ALCALDIA LOCAL DE ACUERDO CON LO ESTIPULADO EN EL DECRETO 1076 DE 2015 ART 2.2.5.1.5.15 O AQUELLAS NORMAS QUE LA ADICIONEN, MODIFIQUEN O SUSTITUYAN. 2. PREVIO A LA INTERVENCION SE DEBE SOCIALIZAR LAS ACTIVIDADES, EL PMT Y DEMAS RESTRICCIONES CON LA COMUNIDAD DIRECTAMENTE AFECTADA ES RESPONSABILIDAD DE LA INTERVENTORIA Y LA ENTIDAD CONTRATANTE VERIFICAR EL CUMPLIMIENTO DE ESTA CONDICION. 3. SE DEBE COORDINAR LA SEÑALIZACION Y CIERRE CON LOS DEMAS CONTRATISTAS QUE PUEDAN ENCONTRARSE REALIZANDO ACTIVIDADES DE OBRA EN EL AREA DE INFLUENCIA DIRECTA DE ESTE CIERRE. 4. GARANTIZAR EN TODO MOMENTO EN CONDICIONES DE SEGURIDAD EL ACCESO A LOS PREDIOS AFECTADOS POR LA INTERVENCION, EN CASO DE SER NECESARIO IMPLEMENTAR PLAFONES DE MADERA. LA SDM AUTORIZA PMT PARA CIERRE TOTAL DE ANDEN SURORIENTAL (CAJA DE LANZAMIENTO) Y CIERRE TOTAL DE ANDEN NORORIENTAL (CAJA DE RECIBO) CON CIERRE DEL CARRIL ADYACENTE PARA TRASLADO DE SENDERO PEATONAL SEGREGADO CON MALETINES PLASTICOS ENTRELAZADOS PARA ACTIVIDADES DE PERFORACION DIRIGIDA (CRUCE DE VIA) OT-00358230 (CONFORME A LA PROPUESTA DE SEÑALIZACION PRESENTADA). LAS ACTIVIDADES DE CARGUE Y DESCARGUE SE DEBEN REALIZAR DENTRO DEL HORARIO DE 22:00-05:00 EN UN LAPSO NO MAYOR A TREINTA (30) MINUTOS EN EL CARRIL ORIENTAL DE LA KR 14L ADYACENTE A LA OBRA SIN AFECTAR EL SENDERO PEATONAL. SOLO SE AUTORIZA EL ESTACIONAMIENTO DE UN (1) VEHICULO SIN AFECTAR LOS ACCESOS A PREDIOS Y GARANTIZANDO EN TODO MOMENTO CALZADA LIBRE DE CIRCULACION VEHICULAR DE MINIMO 3.5 m. GARANTIZAR ACCESOS PEATONALES Y VEHICULARES. LA MAQUINARIA Y EL EQUIPO UTILIZADO DEBEN PERMANECER DENTRO DE LA ZONA DE OBRA. SE DEBE GARANTIZAR EN TODO MOMENTO SENDERO PEATONAL SOBRE ANDEN DE MINIMO 1,5m. SEGURO Y COMODO PARA SU USO. DEBE GARANTIZAR SENDEROS PEATONALES LONGITUDINALES Y TRANSVERSALES A LA ZONA DE OBRA. REALIZAR CERRAMIENTO CON DELINEADORES TUBULARES Y TRIPLE CINTA. IMPLEMENTAR LA SEÑALIZACION PROPUESTA Y APROBADA Y MANTENERLA EN BUEN ESTADO. EL CERRAMIENTO Y LA SEÑALIZACION DEBEN PERMANECER TODO EL TIEMPO QUE DURE LA INTERVENCION. GARANTIZAR EL ADECUADO MANEJO DE PEATONES Y VEHICULOS CON EL APOYO DE LOS AUXILIARES DE TRANSITO. UNA VEZ FINALIZADO EN HORARIO DE TRABAJO (05:00) SE DEBE HABILITAR LA ZONA DE OBRA EN CONDICIONES DE SEGURIDAD, REMOVER LA SEÑALIZACION Y EL CERRAMIENTO.	SIN OBJECIÓN POR PARTE DEL IDU	SI	USME	JOSE S. VALERO M.	202361200168162
1099	5001858	N/A	CL 73DBIS SUR 20m AL ORIENTE DE LA KR 14V	N/A	COLOMBIA TELECOMUNICACIONES S.A. E.S.P. BIC	TELECOMUNICACIONES	17-mar-23	27-abr-23	22:00-05:00	22:00-05:00	042-2020, RES-1805	NOTAS: 1. PARA TRABAJOS NOCTURNOS SE DEBE CONTAR CON LA AUTORIZACION POR PARTE DE LA ALCALDIA LOCAL DE ACUERDO CON LO ESTIPULADO EN EL DECRETO 1076 DE 2015 ART 2.2.5.1.5.15 O AQUELLAS NORMAS QUE LA ADICIONEN, MODIFIQUEN O SUSTITUYAN. 2. PREVIO A LA INTERVENCION SE DEBE SOCIALIZAR LAS ACTIVIDADES, EL PMT Y DEMAS RESTRICCIONES CON LA COMUNIDAD DIRECTAMENTE AFECTADA ES RESPONSABILIDAD DE LA INTERVENTORIA Y LA ENTIDAD CONTRATANTE VERIFICAR EL CUMPLIMIENTO DE ESTA CONDICION. 3. SE DEBE COORDINAR LA SEÑALIZACION Y CIERRE CON LOS DEMAS CONTRATISTAS QUE PUEDAN ENCONTRARSE REALIZANDO ACTIVIDADES DE OBRA EN EL AREA DE INFLUENCIA DIRECTA DE ESTE CIERRE. 4. GARANTIZAR EN TODO MOMENTO EN CONDICIONES DE SEGURIDAD EL ACCESO A LOS PREDIOS AFECTADOS POR LA INTERVENCION, EN CASO DE SER NECESARIO IMPLEMENTAR PLAFONES DE MADERA. LA SDM AUTORIZA PMT PARA CIERRE PARCIAL DE ANDEN SUR PARA ACTIVIDADES DE AMPLIACION DE CAMARA EN ANDEN OT-00358230 (CONFORME A LA PROPUESTA DE SEÑALIZACION PRESENTADA). LAS ACTIVIDADES DE CARGUE Y DESCARGUE SE DEBEN REALIZAR DENTRO DEL HORARIO DE 22:00-05:00 EN UN LAPSO NO MAYOR A TREINTA (30) MINUTOS EN EL CARRIL SUR DE LA CL 73DBIS SUR ADYACENTE A LA OBRA. SOLO SE AUTORIZA EL ESTACIONAMIENTO DE UN (1) VEHICULO SIN AFECTAR LOS ACCESOS A PREDIOS Y GARANTIZANDO EN TODO MOMENTO CALZADA LIBRE DE CIRCULACION VEHICULAR DE MINIMO 3.5 m. GARANTIZAR ACCESOS PEATONALES Y VEHICULARES. LA MAQUINARIA Y EL EQUIPO UTILIZADO DEBEN PERMANECER DENTRO DE LA ZONA DE OBRA. SE DEBE GARANTIZAR EN TODO MOMENTO SENDERO PEATONAL SOBRE ANDEN DE MINIMO 1,5m. SEGURO Y COMODO PARA SU USO. DEBE GARANTIZAR SENDEROS PEATONALES LONGITUDINALES Y TRANSVERSALES A LA ZONA DE OBRA. REALIZAR CERRAMIENTO CON DELINEADORES TUBULARES Y TRIPLE CINTA. IMPLEMENTAR LA SEÑALIZACION PROPUESTA Y APROBADA Y MANTENERLA EN BUEN ESTADO. EL CERRAMIENTO Y LA SEÑALIZACION DEBEN PERMANECER TODO EL TIEMPO QUE DURE LA INTERVENCION. GARANTIZAR EL ADECUADO MANEJO DE PEATONES Y VEHICULOS CON EL APOYO DE LOS AUXILIARES DE TRANSITO. UNA VEZ FINALIZADO EN HORARIO DE TRABAJO (05:00) SE DEBE HABILITAR LA ZONA DE OBRA EN CONDICIONES DE SEGURIDAD, REMOVER LA SEÑALIZACION Y EL CERRAMIENTO.	SIN OBJECIÓN POR PARTE DEL IDU	SI	USME	JOSE S. VALERO M.	202361200168162

NORMATIVIDAD

El Plan de Manejo de Tránsito debe cumplir con lo establecido en el Manual de señalización vial vigente.

La Secretaría Distrital de Movilidad le recuerda que la calidad de contratista no lo exime, en ningún caso, del cumplimiento de la normatividad que rige a todos los habitantes del Distrito Capital, principalmente la reglamentación que rige la utilización del espacio público, la circulación de vehículos dentro del perímetro urbano, el manejo de tránsito y seguridad para peatones por la ejecución de obras civiles.

A. E ESPACIO PÚBLICO

Según ley 769 de 2002 - Código Nacional de Tránsito Terrestre: Artículos 65-69-75-76-101-102-103-104-109-112-114-115-119-127-131.

B. RESTRICCIÓN PARA CIRCULACIÓN DE VEHÍCULOS

Decreto 034 del 05 de Febrero de 2009 " por el cual se establecen condiciones para el tránsito de vehículos de carga en el área urbana del Distrito Capital"

Decreto 840 del 27 de Diciembre de 2019 "Por medio del cual se establecen las condiciones y restricciones para el tránsito de los vehículos de transporte de carga en el Distrito Capital, y se dictan otras disposiciones."


NOTA

- En el lugar de desarrollo de las actividades deberá permanecer copia del plano del PMT aprobado y de la autorización emitida por la SDM para la verificación por parte de las autoridades competentes del cumplimiento a la implementación del PMT.
- No se autoriza acopio de escombros o materiales por fuera de la zona de obra.
- El contratista y la interventoría son responsables solidariamente de la correcta implementación del PMT.
- En horario nocturno y/o cuando las condiciones atmosféricas lo ameriten se debe garantizar la instalación de señalización luminosa conforme las especificaciones técnicas estipuladas en el Manual de Señalización Vial vigente.
- Excavaciones con profundidad superior a 0.5m, deberán aislarse y/o canalizarse mediante maletines plásticos entrelazados.
- En caso de congestión vehicular y/o por solicitud expresa de la Policía de Tránsito, deberá levantarse el cierre y habilitar la zona intervenida en condiciones óptimas de tránsito y seguridad vial.
- La señalización a implementar debe cumplir con las especificaciones técnicas establecidas en el Manual de Señalización Vial vigente.
- La longitud de transición a implementar para cierres de carril deberá cumplir las especificaciones técnicas estipuladas las especificaciones técnicas e estipuladas en el Manual de Señalización Vial vigente.

ARQ. JUAN CAMILO RODRÍGUEZ CÁRDENAS
Director de Ingeniería de Tránsito
SECRETARIA DISTRITAL DE MOVILIDAD

ING. MARTHA CECILIA BAYONA GÓMEZ
Subdirectora Técnica de Planes de Manejo de Tránsito
SECRETARIA DISTRITAL DE MOVILIDAD
Los PMT señalados con * no fueron revisados y autorizados por la Subdirectora

IDU: Toda intervención deberá contar con licencia de excavación vigente y cumplir con las observaciones particulares.

 <p>ALCALDÍA MAYOR DE BOGOTÁ D.C. MOVILIDAD Secretaría de Movilidad</p>	SISTEMA INTEGRADO DE GESTIÓN DISTRITAL BAJO EL ESTÁNDAR MIPG	
	PROCESO GESTIÓN DE TRÁNSITO Y CONTROL DE TRÁNSITO Y TRANSPORTE	
	Reporte Consolidado de Obras de Infraestructura de Servicios Públicos (COOS)	
	CÓDIGO: PM02-PR01-F03	VERSIÓN: 2.0

**COOS No. 11
MARZO 16 DE 2023**

SECCIÓN 2. OBRAS DE MEDIO Y BAJO IMPACTO - SUBDIRECCIÓN DE PLANES DE MANEJO DE TRÁNSITO

No.	CÓDIGO DE IDENTIFICACIÓN VIAL (CIV)		DIRECCIÓN DE LA OBRA		CONTRATISTA BENEFICIARIO DE LA LIC. DE EXC.	REDES AFECTAR	FECHA		HORARIO DE TRABAJO	HORARIO DE CIERRE	LIC. EXC.	OBSERVACIONES SDM	OBSERVACIONES IDU	AUTORIZADO	LOCALIDAD	ING RESPONSABLE	No RADICADO SDM
	INICIO	FIN	INICIO	FIN			INICIO	FIN									
1100	5001743	N/A	KR 14BBIS CL 73D SUR	KR 14BBIS 20m AL SUR	COLOMBIA TELECOMUNICACIONES S.A. E.S.P. BIC	TELECOMUNICACIONES	17-mar-23	27-abr-23	22:00-05:00	22:00-05:00	042-2020, RES-1805	NOTAS: 1. PARA TRABAJOS NOCTURNOS SE DEBE CONTAR CON LA AUTORIZACION POR PARTE DE LA ALCALDIA LOCAL DE ACUERDO CON LO ESTIPULADO EN EL DECRETO 1076 DE 2015 ART 2.2.5.1.5.15 O AQUELLAS NORMAS QUE LA ADICIONEN, MODIFIQUEN O SUSTITUYAN. 2. PREVIO A LA INTERVENCION SE DEBE SOCIALIZAR LAS ACTIVIDADES, EL PMT Y DEMAS RESTRICCIONES CON LA COMUNIDAD DIRECTAMENTE AFECTADA ES RESPONSABILIDAD DE LA INTERVENTORIA Y LA ENTIDAD CONTRATANTE VERIFICAR EL CUMPLIMIENTO DE ESTA CONDICION. 3. SE DEBE COORDINAR LA SEÑALIZACION Y CIERRE CON LOS DEMAS CONTRATISTAS QUE PUEDAN ENCONTRARSE REALIZANDO ACTIVIDADES DE OBRA EN EL AREA DE INFLUENCIA DIRECTA DE ESTE CIERRE. 4. GARANTIZAR EN TODO MOMENTO EN CONDICIONES DE SEGURIDAD EL ACCESO A LOS PREDIOS AFECTADOS POR LA INTERVENCION, EN CASO DE SER NECESARIO IMPLEMENTAR PLAFONES DE MADERA. LA SDM AUTORIZA PMT PARA CIERRE TOTAL DE ANDEN ORIENTAL (VIA PEATONAL) CON TRASLADO DE PEATON A LA ACERA DE EN FRENTE PARA ACTIVIDADES DE CANALIZACION A CIELO ABIERTO EN ANDEN Y CONSTRUCCION DE CAMARA 2F1 EN ANDEN OT-00358230 (CONFORME A LA PROPUESTA DE SEÑALIZACION PRESENTADA). LAS ACTIVIDADES DE CARGUE Y DESCARGUE SE DEBEN REALIZAR DENTRO DEL HORARIO DE 22:00-05:00 EN UN LAPSO NO MAYOR A TREINTA (30) MINUTOS EN EL CARRIL SUR DE LA CL 73D SUR, SOLO SE AUTORIZA EL ESTACIONAMIENTO DE UN (1) VEHICULO SIN AFECTAR LOS ACCESOS A PREDIOS Y GARANTIZANDO EN TODO MOMENTO CALZADA LIBRE DE CIRCULACION VEHICULAR DE MINIMO 3.0 m. GARANTIZAR ACCESOS PEATONALES Y VEHICULARES. LA MAQUINARIA Y EL EQUIPO UTILIZADO DEBEN PERMANECER DENTRO DE LA ZONA DE OBRA. SE DEBE GARANTIZAR EN TODO MOMENTO SENDERO PEATONAL DE MINIMO 1,5m, SEGURO Y COMODO PARA SU USO. DEBE GARANTIZAR SENDEROS PEATONALES LONGITUDINALES Y TRANSVERSALES A LA ZONA DE OBRA. REALIZAR CERRAMIENTO CON DELINEADORES TUBULARES Y TRIPLE CINTA. IMPLEMENTAR LA SEÑALIZACION PROPUESTA Y APROBADA Y MANTENERLA EN BUEN ESTADO. EL CERRAMIENTO Y LA SEÑALIZACION DEBEN PERMANECER TODO EL TIEMPO QUE DURE LA INTERVENCION. GARANTIZAR EL ADECUADO MANEJO DE PEATONES Y VEHICULOS CON EL APOYO DE LOS AUXILIARES DE TRANSITO. UNA VEZ FINALIZADO EN HORARIO DE TRABAJO (05:00) SE DEBE HABILITAR LA ZONA DE OBRA EN CONDICIONES DE SEGURIDAD, REMOVER LA SEÑALIZACION Y EL CERRAMIENTO.	SIN OBJECCIÓN POR PARTE DEL IDU	SI	USME	JOSE S. VALERO M.	202361200168162
1101	5001793	5007842	KR 14C CL 73DBIS SUR	KR 14C CL 74C SUR	COLOMBIA TELECOMUNICACIONES S.A. E.S.P. BIC	TELECOMUNICACIONES	17-mar-23	27-abr-23	22:00-05:00	22:00-05:00	042-2020, RES-1805	NOTAS: 1. PARA TRABAJOS NOCTURNOS SE DEBE CONTAR CON LA AUTORIZACION POR PARTE DE LA ALCALDIA LOCAL DE ACUERDO CON LO ESTIPULADO EN EL DECRETO 1076 DE 2015 ART 2.2.5.1.5.15 O AQUELLAS NORMAS QUE LA ADICIONEN, MODIFIQUEN O SUSTITUYAN. 2. PREVIO A LA INTERVENCION SE DEBE SOCIALIZAR LAS ACTIVIDADES, EL PMT Y DEMAS RESTRICCIONES CON LA COMUNIDAD DIRECTAMENTE AFECTADA ES RESPONSABILIDAD DE LA INTERVENTORIA Y LA ENTIDAD CONTRATANTE VERIFICAR EL CUMPLIMIENTO DE ESTA CONDICION. 3. SE DEBE COORDINAR LA SEÑALIZACION Y CIERRE CON LOS DEMAS CONTRATISTAS QUE PUEDAN ENCONTRARSE REALIZANDO ACTIVIDADES DE OBRA EN EL AREA DE INFLUENCIA DIRECTA DE ESTE CIERRE. 4. GARANTIZAR EN TODO MOMENTO EN CONDICIONES DE SEGURIDAD EL ACCESO A LOS PREDIOS AFECTADOS POR LA INTERVENCION, EN CASO DE SER NECESARIO IMPLEMENTAR PLAFONES DE MADERA. LA SDM AUTORIZA PMT PARA CIERRE PARCIAL DE ANDEN ORIENTAL (ETAPA 1: KR 14C CL 73DBIS SUR, ETAPA 2: KR 14C CL 74B SUR) Y CIERRE PARCIAL DE ANDEN OCCIDENTAL (ETAPA 3: KR 14C CL 74C SUR) PARA ACTIVIDADES DE CANALIZACION A CIELO ABIERTO EN ANDEN Y CONSTRUCCION DE CAMARA 2F1 EN ANDEN OT-00358230 (CONFORME A LA PROPUESTA DE SEÑALIZACION PRESENTADA). LAS ACTIVIDADES DE CARGUE Y DESCARGUE SE DEBEN REALIZAR DENTRO DEL HORARIO DE 22:00-05:00 EN UN LAPSO NO MAYOR A TREINTA (30) MINUTOS EN EL CARRIL ORIENTAL DE LA KR 14C, SOLO SE AUTORIZA EL ESTACIONAMIENTO DE UN (1) VEHICULO SIN AFECTAR LOS ACCESOS A PREDIOS Y GARANTIZANDO EN TODO MOMENTO CALZADA LIBRE DE CIRCULACION VEHICULAR DE MINIMO 3.0 m. GARANTIZAR ACCESOS PEATONALES Y VEHICULARES. LA MAQUINARIA Y EL EQUIPO UTILIZADO DEBEN PERMANECER DENTRO DE LA ZONA DE OBRA. SE DEBE GARANTIZAR EN TODO MOMENTO SENDERO PEATONAL DE MINIMO 1,5m, SEGURO Y COMODO PARA SU USO. DEBE GARANTIZAR SENDEROS PEATONALES LONGITUDINALES Y TRANSVERSALES A LA ZONA DE OBRA. REALIZAR CERRAMIENTO CON DELINEADORES TUBULARES Y TRIPLE CINTA. IMPLEMENTAR LA SEÑALIZACION PROPUESTA Y APROBADA Y MANTENERLA EN BUEN ESTADO. EL CERRAMIENTO Y LA SEÑALIZACION DEBEN PERMANECER TODO EL TIEMPO QUE DURE LA INTERVENCION. GARANTIZAR EL ADECUADO MANEJO DE PEATONES Y VEHICULOS CON EL APOYO DE LOS AUXILIARES DE TRANSITO. UNA VEZ FINALIZADO EN HORARIO DE TRABAJO (05:00) SE DEBE HABILITAR LA ZONA DE OBRA EN CONDICIONES DE SEGURIDAD, REMOVER LA SEÑALIZACION Y EL CERRAMIENTO.	SIN OBJECCIÓN POR PARTE DEL IDU	SI	USME	JOSE S. VALERO M.	202361200168162

NORMATIVIDAD

El Plan de Manejo de Tránsito debe cumplir con lo establecido en el Manual de señalización vial vigente.

La Secretaría Distrital de Movilidad le recuerda que la calidad de contratista no lo exime, en ningún caso, del cumplimiento de la normatividad que rige a todos los habitantes del Distrito Capital, principalmente la reglamentación que rige la utilización del espacio público, la circulación de vehículos dentro del perímetro urbano, el manejo de tránsito y seguridad para peatones por la ejecución de obras civiles.

A. E ESPACIO PÚBLICO

Según ley 769 de 2002 - Código Nacional de Tránsito Terrestre: Artículos 65-69-75-76-101-102-103-104-109-112-114-115-119-127-131.

B. RESTRICCIÓN PARA CIRCULACIÓN DE VEHÍCULOS

Decreto 034 del 05 de Febrero de 2009 " por el cual se establecen condiciones para el tránsito de vehículos de carga en el área urbana del Distrito Capital"

Decreto 840 del 27 de Diciembre de 2019 "Por medio del cual se establecen las condiciones y restricciones para el tránsito de los vehículos de transporte de carga en el Distrito Capital, y se dictan otras disposiciones."


NOTA

- En el lugar de desarrollo de las actividades deberá permanecer copia del plano del PMT aprobado y de la autorización emitida por la SDM para la verificación por parte de las autoridades competentes del cumplimiento a la implementación del PMT.
- No se autoriza acopio de escombros o materiales por fuera de la zona de obra.
- El contratista y la interventoría son responsables solidariamente de la correcta implementación del PMT.
- En horario nocturno y/o cuando las condiciones atmosféricas lo ameriten se debe garantizar la instalación de señalización luminosa conforme las especificaciones técnicas estipuladas en el Manual de Señalización Vial vigente.
- Excavaciones con profundidad superior a 0.5m, deberán aislarse y/o canalizarse mediante maletines plásticos entrelazados.
- En caso de congestión vehicular y/o por solicitud expresa de la Policía de Tránsito, deberá levantar el cierre y habilitar la zona intervenida en condiciones óptimas de tránsito y seguridad vial.
- La señalización a implementar debe cumplir con las especificaciones técnicas establecidas en el Manual de Señalización Vial vigente.
- La longitud de transición a implementar para cierres de carril deberá cumplir las especificaciones técnicas estipuladas las especificaciones técnicas e estipuladas en el Manual de Señalización Vial vigente.

ARQ. JUAN CAMILO RODRÍGUEZ CÁRDENAS
Director de Ingeniería de Tránsito
SECRETARIA DISTRITAL DE MOVILIDAD

ING. MARTHA CECILIA BAYONA GÓMEZ
Subdirectora Técnica de Planes de Manejo de Tránsito
SECRETARIA DISTRITAL DE MOVILIDAD
Los PMT señalados con * no fueron revisados y autorizados por la Subdirectora

IDU: Toda intervención deberá contar con licencia de excavación vigente y cumplir con las observaciones particulares.

 <p>ALCALDÍA MAYOR DE BOGOTÁ D.C. MOVILIDAD</p> <p>Secretaría de Movilidad</p>	SISTEMA INTEGRADO DE GESTIÓN DISTRITAL BAJO EL ESTÁNDAR MIPG									
	PROCESO GESTIÓN DE TRÁNSITO Y CONTROL DE TRÁNSITO Y TRANSPORTE									
	Reporte Consolidado de Obras de Infraestructura de Servicios Públicos (COOS)									
	CÓDIGO: PM02-PR01-F03					VERSIÓN: 2.0				

**COOS No. 11
MARZO 16 DE 2023**

SECCIÓN 2. OBRAS DE MEDIO Y BAJO IMPACTO - SUBDIRECCIÓN DE PLANES DE MANEJO DE TRÁNSITO

No.	CÓDIGO DE IDENTIFICACIÓN VIAL (CIV)		DIRECCIÓN DE LA OBRA		CONTRATISTA BENEFICIARIO DE LA LIC. DE EXC.	REDES AFECTAR	FECHA		HORARIO DE TRABAJO	HORARIO DE CIERRE	LIC. EXC.	OBSERVACIONES SDM	OBSERVACIONES IDU	AUTORIZADO	LOCALIDAD	ING RESPONSABLE	No RADICADO SDM
	INICIO	FIN	INICIO	FIN			INICIO	FIN									
1102	5002487	N/A	CL 76B SUR 13m AL OCCIDENTE DE LA KR 14	CL 76B SUR 17m AL OCCIDENTE DE LA KR 14	COLOMBIA TELECOMUNICACIONES S.A. E.S.P. BIC	TELECOMUNICACIONES	17-mar-23	27-abr-23	22:00-05:00	22:00-05:00	042-2020-RES-1805	<p>NOTAS: 1. PARA TRABAJOS NOCTURNOS SE DEBE CONTAR CON LA AUTORIZACION POR PARTE DE LA ALCALDIA LOCAL DE ACUERDO CON LO ESTIPULADO EN EL DECRETO 1076 DE 2015 ART 2.2.5.1.5.15 O AQUELLAS NORMAS QUE LA ADICIONEN, MODIFIQUEN O SUSTITUYAN. 2. PREVIO A LA INTERVENCION SE DEBE SOCIALIZAR LAS ACTIVIDADES, EL PMT Y DEMAS RESTRICCIONES CON LA COMUNIDAD DIRECTAMENTE AFECTADA ES RESPONSABILIDAD DE LA INTERVENTORIA Y LA ENTIDAD CONTRATANTE VERIFICAR EL CUMPLIMIENTO DE ESTA CONDICION. 3. SE DEBE COORDINAR LA SEÑALIZACION Y CIERRE CON LOS DEMAS CONTRATISTAS QUE PUEDAN ENCONTRARSE REALIZANDO ACTIVIDADES DE OBRA EN EL AREA DE INFLUENCIA DIRECTA DE ESTE CIERRE. 4. GARANTIZAR EN TODO MOMENTO EN CONDICIONES DE SEGURIDAD EL ACCESO A LOS PREDIOS AFECTADOS POR LA INTERVENCION, EN CASO DE SER NECESARIO IMPLEMENTAR PLAFONES DE MADERA.</p> <p>LA SDM AUTORIZA PMT PARA CIERRE PARCIAL DE ANDEN NORTE PARA ACTIVIDADES DE CANALIZACION A CIELO ABIERTO EN ANDEN Y CONSTRUCCION DE CAMARA 2F1 EN ANDEN OT-00358230 (CONFORME A LA PROPUESTA DE SEÑALIZACION PRESENTADA). LAS ACTIVIDADES DE CARGUE Y DESCARGUE SE DEBEN REALIZAR DENTRO DEL HORARIO DE 22:00-05:00 EN UN LAPSO NO MAYOR A TREINTA (30) MINUTOS EN LA CL. 76B SUR ADYACENTE A LA OBRA SIN AFECTAR EL SENDERO PEATONAL. SOLO SE AUTORIZA EL ESTACIONAMIENTO DE UN (1) VEHICULO SIN AFECTAR LOS ACCESOS A PREDIOS Y GARANTIZANDO EN TODO MOMENTO CALZADA LIBRE DE CIRCULACION VEHICULAR DE MINIMO 3,5 m. GARANTIZAR ACCESOS PEATONALES Y VEHICULARES. LA MAQUINARIA Y EL EQUIPO UTILIZADO DEBEN PERMANECER DENTRO DE LA ZONA DE OBRA. SE DEBE GARANTIZAR EN TODO MOMENTO SENDERO PEATONAL DE MINIMO 1,5m, SEGURO Y COMODO PARA SU USO. DEBE GARANTIZAR SENDEROS PEATONALES LONGITUDINALES Y TRANSVERSALES A LA ZONA DE OBRA. REALIZAR CERRAMIENTO CON DELINEADORES TUBULARES Y TRIPLE CINTA. IMPLEMENTAR LA SEÑALIZACION PROPUESTA Y APROBADA Y MANTENERLA EN BUEN ESTADO. EL CERRAMIENTO Y LA SEÑALIZACION DEBEN PERMANECER TODO EL TIEMPO QUE DURE LA INTERVENCION. GARANTIZAR EL ADECUADO MANEJO DE PEATONES Y VEHICULOS CON EL APOYO DE LOS AUXILIARES DE TRANSITO. UNA VEZ FINALIZADO EN HORARIO DE TRABAJO (05:00) SE DEBE HABILITAR LA ZONA DE OBRA EN CONDICIONES DE SEGURIDAD, REMOVER LA SEÑALIZACION Y EL CERRAMIENTO.</p>	SIN OBJECCIÓN POR PARTE DEL IDU	SI	USME	JOSE S. VALERO M.	202361200168162
1103	5002704	N/A	CL 78 SUR KR 14BIS	N/A	COLOMBIA TELECOMUNICACIONES S.A. E.S.P. BIC	TELECOMUNICACIONES	17-mar-23	27-abr-23	22:00-05:00	22:00-05:00	042-2020-RES-1805	<p>NOTAS: 1. PARA TRABAJOS NOCTURNOS SE DEBE CONTAR CON LA AUTORIZACION POR PARTE DE LA ALCALDIA LOCAL DE ACUERDO CON LO ESTIPULADO EN EL DECRETO 1076 DE 2015 ART 2.2.5.1.5.15 O AQUELLAS NORMAS QUE LA ADICIONEN, MODIFIQUEN O SUSTITUYAN. 2. PREVIO A LA INTERVENCION SE DEBE SOCIALIZAR LAS ACTIVIDADES, EL PMT Y DEMAS RESTRICCIONES CON LA COMUNIDAD DIRECTAMENTE AFECTADA ES RESPONSABILIDAD DE LA INTERVENTORIA Y LA ENTIDAD CONTRATANTE VERIFICAR EL CUMPLIMIENTO DE ESTA CONDICION. 3. SE DEBE COORDINAR LA SEÑALIZACION Y CIERRE CON LOS DEMAS CONTRATISTAS QUE PUEDAN ENCONTRARSE REALIZANDO ACTIVIDADES DE OBRA EN EL AREA DE INFLUENCIA DIRECTA DE ESTE CIERRE. 4. GARANTIZAR EN TODO MOMENTO EN CONDICIONES DE SEGURIDAD EL ACCESO A LOS PREDIOS AFECTADOS POR LA INTERVENCION, EN CASO DE SER NECESARIO IMPLEMENTAR PLAFONES DE MADERA.</p> <p>LA SDM AUTORIZA PMT PARA CIERRE PARCIAL DE ANDEN NORTE PARA ACTIVIDADES DE CANALIZACION A CIELO ABIERTO Y CONSTRUCCION DE CAMARA 2F1 EN ANDEN OT-00358230 (CONFORME A LA PROPUESTA DE SEÑALIZACION PRESENTADA). LAS ACTIVIDADES DE CARGUE Y DESCARGUE SE DEBEN REALIZAR DENTRO DEL HORARIO DE 22:00-05:00 EN UN LAPSO NO MAYOR A TREINTA (30) MINUTOS EN EL CARRIL NORTE DE LA CL 78 SUR ADYACENTE A LA OBRA. SOLO SE AUTORIZA EL ESTACIONAMIENTO DE UN (1) VEHICULO SIN AFECTAR LOS ACCESOS A PREDIOS Y GARANTIZANDO EN TODO MOMENTO CALZADA LIBRE DE CIRCULACION VEHICULAR DE MINIMO 3,5 m. GARANTIZAR ACCESOS PEATONALES Y VEHICULARES. LA MAQUINARIA Y EL EQUIPO UTILIZADO DEBEN PERMANECER DENTRO DE LA ZONA DE OBRA. SE DEBE GARANTIZAR EN TODO MOMENTO SENDERO PEATONAL SOBRE ANDEN DE MINIMO 1,5m, SEGURO Y COMODO PARA SU USO. DEBE GARANTIZAR SENDEROS PEATONALES LONGITUDINALES Y TRANSVERSALES A LA ZONA DE OBRA. REALIZAR CERRAMIENTO CON DELINEADORES TUBULARES Y TRIPLE CINTA. IMPLEMENTAR LA SEÑALIZACION PROPUESTA Y APROBADA Y MANTENERLA EN BUEN ESTADO. EL CERRAMIENTO Y LA SEÑALIZACION DEBEN PERMANECER TODO EL TIEMPO QUE DURE LA INTERVENCION. GARANTIZAR EL ADECUADO MANEJO DE PEATONES Y VEHICULOS CON EL APOYO DE LOS AUXILIARES DE TRANSITO. UNA VEZ FINALIZADO EN HORARIO DE TRABAJO (05:00) SE DEBE HABILITAR LA ZONA DE OBRA EN CONDICIONES DE SEGURIDAD, REMOVER LA SEÑALIZACION Y EL CERRAMIENTO.</p>	SIN OBJECCIÓN POR PARTE DEL IDU	SI	USME	JOSE S. VALERO M.	202361200168162

NORMATIVIDAD

El Plan de Manejo de Tránsito debe cumplir con lo establecido en el Manual de señalización vial vigente.

La Secretaría Distrital de Movilidad le recuerda que la calidad de contratista no lo exime, en ningún caso, del cumplimiento de la normatividad que rige a todos los habitantes del Distrito Capital, principalmente la reglamentación que rige la utilización del espacio público, la circulación de vehículos dentro del perímetro urbano, el manejo de tránsito y seguridad para peatones por la ejecución de obras civiles.

A. E ESPACIO PÚBLICO

Según ley 769 de 2002 - Código Nacional de Tránsito Terrestre: Artículos 65-69-75-76-101-102-103-104-109-112-114-115-119-127-131.

B. RESTRICCIÓN PARA CIRCULACIÓN DE VEHÍCULOS

Decreto 034 del 05 de Febrero de 2009 " por el cual se establecen condiciones para el tránsito de vehículos de carga en el área urbana del Distrito Capital"

Decreto 840 del 27 de Diciembre de 2019 "Por medio del cual se establecen las condiciones y restricciones para el tránsito de los vehículos de transporte de carga en el Distrito Capital, y se dictan otras disposiciones."


NOTA

- En el lugar de desarrollo de las actividades deberá permanecer copia del plano del PMT aprobado y de la autorización emitida por la SDM para la verificación por parte de las autoridades competentes del cumplimiento a la implementación del PMT.
- No se autoriza acopio de escombros o materiales por fuera de la zona de obra.
- El contratista y la interventoría son responsables solidariamente de la correcta implementación del PMT.
- En horario nocturno y/o cuando las condiciones atmosféricas lo ameriten se debe garantizar la instalación de señalización luminosa conforme las especificaciones técnicas estipuladas en el Manual de Señalización Vial vigente.
- Excavaciones con profundidad superior a 0.5m, deberán aislarse y/o canalizarse mediante maletines plásticos entrelazados.
- En caso de congestión vehicular y/o por solicitud expresa de la Policía de Tránsito, deberá levantar el cierre y habilitar la zona intervenida en condiciones óptimas de tránsito y seguridad vial.
- La señalización a implementar debe cumplir con las especificaciones técnicas establecidas en el Manual de Señalización Vial vigente.
- La longitud de transición a implementar para cierres de carril deberá cumplir las especificaciones técnicas estipuladas las especificaciones técnicas e estipuladas en el Manual de Señalización Vial vigente.

ARQ. JUAN CAMILO RODRÍGUEZ CÁRDENAS
Director de Ingeniería de Tránsito
SECRETARIA DISTRITAL DE MOVILIDAD

ING. MARTHA CECILIA BAYONA GÓMEZ
Subdirectora Técnica de Planes de Manejo de Tránsito
SECRETARIA DISTRITAL DE MOVILIDAD
Los PMT señalados con * no fueron revisados y autorizados por la Subdirectora

IDU: Toda intervención deberá contar con licencia de excavación vigente y cumplir con las observaciones particulares.

 <p>ALCALDÍA MAYOR DE BOGOTÁ D.C. MOVILIDAD Secretaría de Movilidad</p>	SISTEMA INTEGRADO DE GESTIÓN DISTRITAL BAJO EL ESTÁNDAR MIPG	
	PROCESO GESTIÓN DE TRÁNSITO Y CONTROL DE TRÁNSITO Y TRANSPORTE	
	Reporte Consolidado de Obras de Infraestructura de Servicios Públicos (COOS)	
	CÓDIGO: PM02-PR01-F03	VERSIÓN: 2.0

**COOS No. 11
MARZO 16 DE 2023**

SECCIÓN 2. OBRAS DE MEDIO Y BAJO IMPACTO - SUBDIRECCIÓN DE PLANES DE MANEJO DE TRÁNSITO

No.	CÓDIGO DE IDENTIFICACIÓN VIAL (CIV)		DIRECCIÓN DE LA OBRA		CONTRATISTA BENEFICIARIO DE LA LIC. DE EXC.	REDES AFECTAR	FECHA		HORARIO DE TRABAJO	HORARIO DE CIERRE	LIC. EXC.	OBSERVACIONES SDM	OBSERVACIONES IDU	AUTORIZADO	LOCALIDAD	ING RESPONSABLE	No RADICADO SDM
	INICIO	FIN	INICIO	FIN			INICIO	FIN									
1104	5002896	5002957	KR 14BIS CL 78 SUR	KR 14BIS CL 81BIS SUR	COLOMBIA TELECOMUNICACIONES S.A. E.S.P. BIC	TELECOMUNICACIONES	17-mar-23	27-abr-23	22:00-05:00	22:00-05:00	042-2020-RES-1805	NOTAS: 1. PARA TRABAJOS NOCTURNOS SE DEBE CONTAR CON LA AUTORIZACION POR PARTE DE LA ALCALDIA LOCAL DE ACUERDO CON LO ESTIPULADO EN EL DECRETO 1076 DE 2015 ART 2.2.5.1.5.15 O AQUELLAS NORMAS QUE LA ADICIONEN, MODIFIQUEN O SUSTITUYAN. 2. PREVIO A LA INTERVENCION SE DEBE SOCIALIZAR LAS ACTIVIDADES, EL PMT Y DEMAS RESTRICCIONES CON LA COMUNIDAD DIRECTAMENTE AFECTADA ES RESPONSABILIDAD DE LA INTERVENTORIA Y LA ENTIDAD CONTRATANTE VERIFICAR EL CUMPLIMIENTO DE ESTA CONDICION. 3. SE DEBE COORDINAR LA SEÑALIZACION Y CIERRE CON LOS DEMAS CONTRATISTAS QUE PUEDAN ENCONTRARSE REALIZANDO ACTIVIDADES DE OBRA EN EL AREA DE INFLUENCIA DIRECTA DE ESTE CIERRE. 4. GARANTIZAR EN TODO MOMENTO EN CONDICIONES DE SEGURIDAD EL ACCESO A LOS PREDIOS AFECTADOS POR LA INTERVENCION, EN CASO DE SER NECESARIO IMPLEMENTAR PLAFONES DE MADERA. LA SDM AUTORIZA PMT PARA CIERRE PARCIAL DE ANDEN OCCIDENTAL (ETAPA 1: KR 14BIS 12m AL SUR DE LA CL 78 SUR) Y CIERRE TOTAL DE ANDEN OCCIDENTAL CON CIERRE DEL CARRIL ADYACENTE PARA TRASLADO DE SENDERO PEATONAL SEGREGADO CON MALETINES PLASTICOS ENTRELAZADOS (ETAPA 2: KR 14BIS CL 81 SUR) PARA ACTIVIDADES DE CANALIZACION A CIELO ABIERTO Y CONSTRUCCION DE CAMARA 2F1 EN ANDEN OT-00358230 (CONFORME A LA PROPUESTA DE SEÑALIZACION PRESENTADA). LAS ACTIVIDADES DE CARGUE Y DESCARGUE SE DEBEN REALIZAR DENTRO DEL HORARIO DE 22:00-05:00 EN UN LAPSO NO MAYOR A TREINTA (30) MINUTOS EN EL CARRIL OCCIDENTAL DE LA KR 14BIS ADYACENTE A LA INTERVENCION SIN AFECTACION AL SENDERO PEATONAL. SOLO SE AUTORIZA EL ESTACIONAMIENTO DE UN (1) VEHICULO SIN AFECTAR LOS ACCESOS A PREDIOS Y GARANTIZANDO EN TODO MOMENTO CALZADA LIBRE DE CIRCULACION VEHICULAR DE MINIMO 3.5 m. GARANTIZAR ACCESOS PEATONALES Y VEHICULARES. LA MAQUINARIA Y EL EQUIPO UTILIZADO DEBEN PERMANECER DENTRO DE LA ZONA DE OBRA. SE DEBE GARANTIZAR EN TODO MOMENTO SENDERO PEATONAL SOBRE ANDEN DE MINIMO 1,5m. SEGURO Y COMODO PARA SU USO. DEBE GARANTIZAR EN TODO MOMENTO SENDERO PEATONAL LONGITUDINALES Y TRANSVERSALES A LA ZONA DE OBRA. REALIZAR CERRAMIENTO CON DELINEADORES TUBULARES Y TRIPLE CINTA. IMPLEMENTAR LA SEÑALIZACION PROPUESTA Y APROBADA Y MANTENERLA EN BUEN ESTADO. EL CERRAMIENTO Y LA SEÑALIZACION DEBEN PERMANECER TODO EL TIEMPO QUE DURE LA INTERVENCION. GARANTIZAR EL ADECUADO MANEJO DE PEATONES Y VEHICULOS CON EL APOYO DE LOS AUXILIARES DE TRANSITO. UNA VEZ FINALIZADO EN HORARIO DE TRABAJO (05:00) SE DEBE HABILITAR LA ZONA DE OBRA EN CONDICIONES DE SEGURIDAD, REMOVER LA SEÑALIZACION Y EL CERRAMIENTO.	SIN OBJECIÓN POR PARTE DEL IDU	SI	USME	JOSE S. VALERO M.	202361200168162
1105	5002461	5002442	CL 76B SUR KR 14DBIS	CL 76B SUR KR 14H	COLOMBIA TELECOMUNICACIONES S.A. E.S.P. BIC	TELECOMUNICACIONES	17-mar-23	27-abr-23	22:00-05:00	22:00-05:00	042-2020-RES-1805	NOTAS: 1. PARA TRABAJOS NOCTURNOS SE DEBE CONTAR CON LA AUTORIZACION POR PARTE DE LA ALCALDIA LOCAL DE ACUERDO CON LO ESTIPULADO EN EL DECRETO 1076 DE 2015 ART 2.2.5.1.5.15 O AQUELLAS NORMAS QUE LA ADICIONEN, MODIFIQUEN O SUSTITUYAN. 2. PREVIO A LA INTERVENCION SE DEBE SOCIALIZAR LAS ACTIVIDADES, EL PMT Y DEMAS RESTRICCIONES CON LA COMUNIDAD DIRECTAMENTE AFECTADA ES RESPONSABILIDAD DE LA INTERVENTORIA Y LA ENTIDAD CONTRATANTE VERIFICAR EL CUMPLIMIENTO DE ESTA CONDICION. 3. SE DEBE COORDINAR LA SEÑALIZACION Y CIERRE CON LOS DEMAS CONTRATISTAS QUE PUEDAN ENCONTRARSE REALIZANDO ACTIVIDADES DE OBRA EN EL AREA DE INFLUENCIA DIRECTA DE ESTE CIERRE. 4. GARANTIZAR EN TODO MOMENTO EN CONDICIONES DE SEGURIDAD EL ACCESO A LOS PREDIOS AFECTADOS POR LA INTERVENCION, EN CASO DE SER NECESARIO IMPLEMENTAR PLAFONES DE MADERA. LA SDM AUTORIZA PMT PARA CIERRE PARCIAL DE ANDEN SUR (ETAPA 1: CL 76B SUR ENTRE 6m Y 12m AL ORIENTE DE LA KR 14F, ETAPA 2: CL 76B SUR KR 14G) Y CIERRE PARCIAL DE ANDEN NORTE (ETAPA 3: CL 76B SUR KR 14H) PARA ACTIVIDADES DE CANALIZACION A CIELO ABIERTO Y CONSTRUCCION DE CAMARA 2F1 EN ANDEN OT-00358230 (CONFORME A LA PROPUESTA DE SEÑALIZACION PRESENTADA). LAS ACTIVIDADES DE CARGUE Y DESCARGUE SE DEBEN REALIZAR DENTRO DEL HORARIO DE 22:00-05:00 EN UN LAPSO NO MAYOR A TREINTA (30) MINUTOS EN LA CL 76B SUR ADYACENTE A LA INTERVENCION. SOLO SE AUTORIZA EL ESTACIONAMIENTO DE UN (1) VEHICULO SIN AFECTAR LOS ACCESOS A PREDIOS Y GARANTIZANDO EN TODO MOMENTO CALZADA LIBRE DE CIRCULACION VEHICULAR DE MINIMO 3.5 m. GARANTIZAR ACCESOS PEATONALES Y VEHICULARES. LA MAQUINARIA Y EL EQUIPO UTILIZADO DEBEN PERMANECER DENTRO DE LA ZONA DE OBRA. SE DEBE GARANTIZAR EN TODO MOMENTO SENDERO PEATONAL SOBRE ANDEN DE MINIMO 1,5m. SEGURO Y COMODO PARA SU USO. DEBE GARANTIZAR EN TODO MOMENTO SENDERO PEATONAL LONGITUDINALES Y TRANSVERSALES A LA ZONA DE OBRA. REALIZAR CERRAMIENTO CON DELINEADORES TUBULARES Y TRIPLE CINTA. IMPLEMENTAR LA SEÑALIZACION PROPUESTA Y APROBADA Y MANTENERLA EN BUEN ESTADO. EL CERRAMIENTO Y LA SEÑALIZACION DEBEN PERMANECER TODO EL TIEMPO QUE DURE LA INTERVENCION. GARANTIZAR EL ADECUADO MANEJO DE PEATONES Y VEHICULOS CON EL APOYO DE LOS AUXILIARES DE TRANSITO. UNA VEZ FINALIZADO EN HORARIO DE TRABAJO (05:00) SE DEBE HABILITAR LA ZONA DE OBRA EN CONDICIONES DE SEGURIDAD, REMOVER LA SEÑALIZACION Y EL CERRAMIENTO.	SIN OBJECIÓN POR PARTE DEL IDU	SI	USME	JOSE S. VALERO M.	202361200168162

NORMATIVIDAD

El Plan de Manejo de Tránsito debe cumplir con lo establecido en el Manual de señalización vial vigente.

La Secretaría Distrital de Movilidad le recuerda que la calidad de contratista no lo exime, en ningún caso, del cumplimiento de la normatividad que rige a todos los habitantes del Distrito Capital, principalmente la reglamentación que rige la utilización del espacio público, la circulación de vehículos dentro del perímetro urbano, el manejo de tránsito y seguridad para peatones por la ejecución de obras civiles.

A. E ESPACIO PÚBLICO

Según ley 769 de 2002 - Código Nacional de Tránsito Terrestre: Artículos 65-69-75-76-101-102-103-104-109-112-114-115-119-127-131.

B. RESTRICCIÓN PARA CIRCULACIÓN DE VEHÍCULOS

Decreto 034 del 05 de Febrero de 2009 " por el cual se establecen condiciones para el tránsito de vehículos de carga en el área urbana del Distrito Capital"

Decreto 840 del 27 de Diciembre de 2019 "Por medio del cual se establecen las condiciones y restricciones para el tránsito de los vehículos de transporte de carga en el Distrito Capital, y se dictan otras disposiciones."


NOTA

- En el lugar de desarrollo de las actividades deberá permanecer copia del plano del PMT aprobado y de la autorización emitida por la SDM para la verificación por parte de las autoridades competentes del cumplimiento a la implementación del PMT.
- No se autoriza acopio de escombros o materiales por fuera de la zona de obra.
- El contratista y la interventoría son responsables solidariamente de la correcta implementación del PMT.
- En horario nocturno y/o cuando las condiciones atmosféricas lo ameriten se debe garantizar la instalación de señalización luminosa conforme las especificaciones técnicas estipuladas en el Manual de Señalización Vial vigente.
- Excavaciones con profundidad superior a 0.5m, deberán aislarse y/o canalizarse mediante maletines plásticos entrelazados.
- En caso de congestión vehicular y/o por solicitud expresa de la Policía de Tránsito, deberá levantarse el cierre y habilitar la zona intervenida en condiciones óptimas de tránsito y seguridad vial.
- La señalización a implementar debe cumplir con las especificaciones técnicas establecidas en el Manual de Señalización Vial vigente.
- La longitud de transición a implementar para cierres de carril deberá cumplir las especificaciones técnicas estipuladas las especificaciones técnicas e estipuladas en el Manual de Señalización Vial vigente.

ARQ. JUAN CAMILO RODRÍGUEZ CÁRDENAS
Director de Ingeniería de Tránsito
SECRETARIA DISTRITAL DE MOVILIDAD

ING. MARTHA CECILIA BAYONA GÓMEZ
Subdirectora Técnica de Planes de Manejo de Tránsito
SECRETARIA DISTRITAL DE MOVILIDAD
Los PMT señalados con * no fueron revisados y autorizados por la Subdirectora

IDU: Toda intervención deberá contar con licencia de excavación vigente y cumplir con las observaciones particulares.

 <p>ALCALDÍA MAYOR DE BOGOTÁ D.C. MOVILIDAD</p> <p>Secretaría de Movilidad</p>	SISTEMA INTEGRADO DE GESTIÓN DISTRITAL BAJO EL ESTÁNDAR MIPG									
	PROCESO GESTIÓN DE TRÁNSITO Y CONTROL DE TRÁNSITO Y TRANSPORTE									
	Reporte Consolidado de Obras de Infraestructura de Servicios Públicos (COOS)									
	CÓDIGO: PM02-PR01-F03					VERSIÓN: 2.0				

**COOS No. 11
MARZO 16 DE 2023**

SECCIÓN 2. OBRAS DE MEDIO Y BAJO IMPACTO - SUBDIRECCIÓN DE PLANES DE MANEJO DE TRÁNSITO

No.	CÓDIGO DE IDENTIFICACIÓN VIAL (CIV)		DIRECCIÓN DE LA OBRA		CONTRATISTA BENEFICIARIO DE LA LIC. DE EXC.	REDES AFECTAR	FECHA		HORARIO DE TRABAJO	HORARIO DE CIERRE	LIC. EXC.	OBSERVACIONES SDM	OBSERVACIONES IDU	AUTORIZADO	LOCALIDAD	ING RESPONSABLE	No RADICADO SDM
	INICIO	FIN	INICIO	FIN			INICIO	FIN									
1106	5002648	N/A	KR 14L CL 77 SUR	N/A	COLOMBIA TELECOMUNICACIONES S.A. E.S.P. BIC	TELECOMUNICACIONES	17-mar-23	27-abr-23	22:00-05:00	22:00-05:00	042-2020-RES-1805	NOTAS: 1. PARA TRABAJOS NOCTURNOS SE DEBE CONTAR CON LA AUTORIZACION POR PARTE DE LA ALCALDIA LOCAL DE ACUERDO CON LO ESTIPULADO EN EL DECRETO 1076 DE 2015 ART 2.2.5.1.5.15 O AQUELLAS NORMAS QUE LA ADICIONEN, MODIFIQUEN O SUSTITUYAN. 2. PREVIO A LA INTERVENCION SE DEBE SOCIALIZAR LAS ACTIVIDADES, EL PMT Y DEMAS RESTRICCIONES CON LA COMUNIDAD DIRECTAMENTE AFECTADA ES RESPONSABILIDAD DE LA INTERVENTORIA Y LA ENTIDAD CONTRATANTE VERIFICAR EL CUMPLIMIENTO DE ESTA CONDICION. 3. SE DEBE COORDINAR LA SEÑALIZACION Y CIERRE CON LOS DEMAS CONTRATISTAS QUE PUEDAN ENCONTRARSE REALIZANDO ACTIVIDADES DE OBRA EN EL AREA DE INFLUENCIA DIRECTA DE ESTE CIERRE. 4. GARANTIZAR EN TODO MOMENTO EN CONDICIONES DE SEGURIDAD EL ACCESO A LOS PREDIOS AFECTADOS POR LA INTERVENCION, EN CASO DE SER NECESARIO IMPLEMENTAR PLAFONES DE MADERA. LA SDM AUTORIZA PMT PARA CIERRE PARCIAL DE ANDEN SUROCCIDENTAL PARA ACTIVIDADES DE CANALIZACION A CIELO ABIERTO Y CONSTRUCCION DE CAMARA 2F1 EN ANDEN OT-00358230 (CONFORME A LA PROPUESTA DE SEÑALIZACION PRESENTADA). LAS ACTIVIDADES DE CARGUE Y DESCARGUE SE DEBEN REALIZAR DENTRO DEL HORARIO DE 22:00-05:00 EN UN LAPSO NO MAYOR A TREINTA (30) MINUTOS EN LA BAHIA VEHICULAR DE LA CL 77 SUR ADYACENTE A LA OBRA. SOLO SE AUTORIZA EL ESTACIONAMIENTO DE UN (1) VEHICULO SIN AFECTAR LOS ACCESOS A PREDIOS Y GARANTIZANDO EN TODO MOMENTO CALZADA LIBRE DE CIRCULACION VEHICULAR DE MINIMO 3,5 m. GARANTIZAR ACCESOS PEATONALES Y VEHICULARES. LA MAQUINARIA Y EL EQUIPO UTILIZADO DEBEN PERMANECER DENTRO DE LA ZONA DE OBRA. SE DEBE GARANTIZAR EN TODO MOMENTO SENDERO PEATONAL SOBRE ANDEN DE MINIMO 1,5m, SEGURO Y COMODO PARA SU USO. DEBE GARANTIZAR SENDEROS PEATONALES LONGITUDINALES Y TRANSVERSALES A LA ZONA DE OBRA. REALIZAR CERRAMIENTO CON DELINEADORES TUBULARES Y TRIPLE CINTA. IMPLEMENTAR LA SEÑALIZACION PROPUESTA Y APROBADA Y MANTENERLA EN BUEN ESTADO. EL CERRAMIENTO Y LA SEÑALIZACION DEBEN PERMANECER TODO EL TIEMPO QUE DURE LA INTERVENCION. GARANTIZAR EL ADECUADO MANEJO DE PEATONES Y VEHICULOS CON EL APOYO DE LOS AUXILIARES DE TRANSITO. UNA VEZ FINALIZADO EN HORARIO DE TRABAJO (05:00) SE DEBE HABILITAR LA ZONA DE OBRA EN CONDICIONES DE SEGURIDAD, REMOVER LA SEÑALIZACION Y EL CERRAMIENTO.	SIN OBJECCIÓN POR PARTE DEL IDU	SI	USME	JOSE S. VALERO M.	202361200168162
1107	5002447	N/A	CL 77 SUR KR 14Q	N/A	COLOMBIA TELECOMUNICACIONES S.A. E.S.P. BIC	TELECOMUNICACIONES	17-mar-23	27-abr-23	22:00-05:00	22:00-05:00	042-2020-RES-1805	NOTAS: 1. PARA TRABAJOS NOCTURNOS SE DEBE CONTAR CON LA AUTORIZACION POR PARTE DE LA ALCALDIA LOCAL DE ACUERDO CON LO ESTIPULADO EN EL DECRETO 1076 DE 2015 ART 2.2.5.1.5.15 O AQUELLAS NORMAS QUE LA ADICIONEN, MODIFIQUEN O SUSTITUYAN. 2. PREVIO A LA INTERVENCION SE DEBE SOCIALIZAR LAS ACTIVIDADES, EL PMT Y DEMAS RESTRICCIONES CON LA COMUNIDAD DIRECTAMENTE AFECTADA ES RESPONSABILIDAD DE LA INTERVENTORIA Y LA ENTIDAD CONTRATANTE VERIFICAR EL CUMPLIMIENTO DE ESTA CONDICION. 3. SE DEBE COORDINAR LA SEÑALIZACION Y CIERRE CON LOS DEMAS CONTRATISTAS QUE PUEDAN ENCONTRARSE REALIZANDO ACTIVIDADES DE OBRA EN EL AREA DE INFLUENCIA DIRECTA DE ESTE CIERRE. 4. GARANTIZAR EN TODO MOMENTO EN CONDICIONES DE SEGURIDAD EL ACCESO A LOS PREDIOS AFECTADOS POR LA INTERVENCION, EN CASO DE SER NECESARIO IMPLEMENTAR PLAFONES DE MADERA. LA SDM AUTORIZA PMT PARA CIERRE PARCIAL DE ANDEN SUR (INTERSECCION EN T) PARA ACTIVIDADES DE CANALIZACION A CIELO ABIERTO Y CONSTRUCCION DE CAMARA 2F1 EN ANDEN OT-00358230 (CONFORME A LA PROPUESTA DE SEÑALIZACION PRESENTADA). LAS ACTIVIDADES DE CARGUE Y DESCARGUE SE DEBEN REALIZAR DENTRO DEL HORARIO DE 22:00-05:00 EN UN LAPSO NO MAYOR A TREINTA (30) MINUTOS EN LA BAHIA VEHICULAR DE LA CL 77 SUR ADYACENTE A LA OBRA. SOLO SE AUTORIZA EL ESTACIONAMIENTO DE UN (1) VEHICULO SIN AFECTAR LOS ACCESOS A PREDIOS Y GARANTIZANDO EN TODO MOMENTO CALZADA LIBRE DE CIRCULACION VEHICULAR DE MINIMO 3,5 m. GARANTIZAR ACCESOS PEATONALES Y VEHICULARES. LA MAQUINARIA Y EL EQUIPO UTILIZADO DEBEN PERMANECER DENTRO DE LA ZONA DE OBRA. SE DEBE GARANTIZAR EN TODO MOMENTO SENDERO PEATONAL SOBRE ANDEN DE MINIMO 1,5m, SEGURO Y COMODO PARA SU USO. DEBE GARANTIZAR SENDEROS PEATONALES LONGITUDINALES Y TRANSVERSALES A LA ZONA DE OBRA. REALIZAR CERRAMIENTO CON DELINEADORES TUBULARES Y TRIPLE CINTA. IMPLEMENTAR LA SEÑALIZACION PROPUESTA Y APROBADA Y MANTENERLA EN BUEN ESTADO. EL CERRAMIENTO Y LA SEÑALIZACION DEBEN PERMANECER TODO EL TIEMPO QUE DURE LA INTERVENCION. GARANTIZAR EL ADECUADO MANEJO DE PEATONES Y VEHICULOS CON EL APOYO DE LOS AUXILIARES DE TRANSITO. UNA VEZ FINALIZADO EN HORARIO DE TRABAJO (05:00) SE DEBE HABILITAR LA ZONA DE OBRA EN CONDICIONES DE SEGURIDAD, REMOVER LA SEÑALIZACION Y EL CERRAMIENTO.	SIN OBJECCIÓN POR PARTE DEL IDU	SI	USME	JOSE S. VALERO M.	202361200168162
1108	50005064	N/A	KR 14R 45m AL NORTE DE LA CL 75 SUR	N/A	COLOMBIA TELECOMUNICACIONES S.A. E.S.P. BIC	TELECOMUNICACIONES	17-mar-23	27-abr-23	22:00-05:00	22:00-05:00	042-2020-RES-1805	NOTAS: 1. PARA TRABAJOS NOCTURNOS SE DEBE CONTAR CON LA AUTORIZACION POR PARTE DE LA ALCALDIA LOCAL DE ACUERDO CON LO ESTIPULADO EN EL DECRETO 1076 DE 2015 ART 2.2.5.1.5.15 O AQUELLAS NORMAS QUE LA ADICIONEN, MODIFIQUEN O SUSTITUYAN. 2. PREVIO A LA INTERVENCION SE DEBE SOCIALIZAR LAS ACTIVIDADES, EL PMT Y DEMAS RESTRICCIONES CON LA COMUNIDAD DIRECTAMENTE AFECTADA ES RESPONSABILIDAD DE LA INTERVENTORIA Y LA ENTIDAD CONTRATANTE VERIFICAR EL CUMPLIMIENTO DE ESTA CONDICION. 3. SE DEBE COORDINAR LA SEÑALIZACION Y CIERRE CON LOS DEMAS CONTRATISTAS QUE PUEDAN ENCONTRARSE REALIZANDO ACTIVIDADES DE OBRA EN EL AREA DE INFLUENCIA DIRECTA DE ESTE CIERRE. 4. GARANTIZAR EN TODO MOMENTO EN CONDICIONES DE SEGURIDAD EL ACCESO A LOS PREDIOS AFECTADOS POR LA INTERVENCION, EN CASO DE SER NECESARIO IMPLEMENTAR PLAFONES DE MADERA. LA SDM AUTORIZA PMT PARA CIERRE PARCIAL DE ANDEN OCCIDENTAL (PARTE EXTERNA) PARA ACTIVIDADES DE CANALIZACION A CIELO ABIERTO Y CONSTRUCCION DE CAMARA 2F1 EN ANDEN OT-00358230 (CONFORME A LA PROPUESTA DE SEÑALIZACION PRESENTADA). LAS ACTIVIDADES DE CARGUE Y DESCARGUE SE DEBEN REALIZAR DENTRO DEL HORARIO DE 22:00-05:00 EN UN LAPSO NO MAYOR A TREINTA (30) MINUTOS EN LA KR 14R ADYACENTE A LA OBRA. SOLO SE AUTORIZA EL ESTACIONAMIENTO DE UN (1) VEHICULO SIN AFECTAR LOS ACCESOS A PREDIOS Y GARANTIZANDO EN TODO MOMENTO CALZADA LIBRE DE CIRCULACION VEHICULAR DE MINIMO 3,5 m. GARANTIZAR ACCESOS PEATONALES Y VEHICULARES. LA MAQUINARIA Y EL EQUIPO UTILIZADO DEBEN PERMANECER DENTRO DE LA ZONA DE OBRA. SE DEBE GARANTIZAR EN TODO MOMENTO SENDERO PEATONAL SOBRE ANDEN DE MINIMO 1,5m, SEGURO Y COMODO PARA SU USO. DEBE GARANTIZAR SENDEROS PEATONALES LONGITUDINALES Y TRANSVERSALES A LA ZONA DE OBRA. REALIZAR CERRAMIENTO CON DELINEADORES TUBULARES Y TRIPLE CINTA. IMPLEMENTAR LA SEÑALIZACION PROPUESTA Y APROBADA Y MANTENERLA EN BUEN ESTADO. EL CERRAMIENTO Y LA SEÑALIZACION DEBEN PERMANECER TODO EL TIEMPO QUE DURE LA INTERVENCION. GARANTIZAR EL ADECUADO MANEJO DE PEATONES Y VEHICULOS CON EL APOYO DE LOS AUXILIARES DE TRANSITO. UNA VEZ FINALIZADO EN HORARIO DE TRABAJO (05:00) SE DEBE HABILITAR LA ZONA DE OBRA EN CONDICIONES DE SEGURIDAD, REMOVER LA SEÑALIZACION Y EL CERRAMIENTO.	SIN OBJECCIÓN POR PARTE DEL IDU	SI	USME	JOSE S. VALERO M.	202361200168162

NORMATIVIDAD

El Plan de Manejo de Tránsito debe cumplir con lo establecido en el Manual de señalización vial vigente.

La Secretaría Distrital de Movilidad le recuerda que la calidad de contratista no lo exime, en ningún caso, del cumplimiento de la normatividad que rige a todos los habitantes del Distrito Capital, principalmente la reglamentación que rige la utilización del espacio público, la circulación de vehículos dentro del perímetro urbano, el manejo de tránsito y seguridad para peatones por la ejecución de obras civiles.

A. ESPACIO PÚBLICO

Según ley 769 de 2002 - Código Nacional de Tránsito Terrestre: Artículos 65-69-75-76-101-102-103-104-109-112-114-115-119-127-131.

B. RESTRICCIÓN PARA CIRCULACIÓN DE VEHÍCULOS

Decreto 034 del 05 de Febrero de 2009 "por el cual se establecen condiciones para el tránsito de vehículos de carga en el área urbana del Distrito Capital"

Decreto 840 del 27 de Diciembre de 2019 "Por medio del cual se establecen las condiciones y restricciones para el tránsito de los vehículos de transporte de carga en el Distrito Capital, y se dictan otras disposiciones."


NOTA

- En el lugar de desarrollo de las actividades deberá permanecer copia del plano del PMT aprobado y de la autorización emitida por la SDM para la verificación por parte de las autoridades competentes del cumplimiento a la implementación del PMT.
- No se autoriza acopio de escombros o materiales por fuera de la zona de obra.
- El contratista y la interventoría son responsables solidariamente de la correcta implementación del PMT.
- En horario nocturno y/o cuando las condiciones atmosféricas lo ameriten se debe garantizar la instalación de señalización luminosa conforme las especificaciones técnicas estipuladas en el Manual de Señalización Vial vigente.
- Excavaciones con profundidad superior a 0.5m, deberán aislarse y/o canalizarse mediante maletines plásticos entrelazados.
- En caso de congestión vehicular y/o por solicitud expresa de la Policía de Tránsito, deberá levantar el cierre y habilitar la zona intervenida en condiciones óptimas de tránsito y seguridad vial.
- La señalización a implementar debe cumplir con las especificaciones técnicas establecidas en el Manual de Señalización Vial vigente.
- La longitud de transición a implementar para cierres de carril deberá cumplir las especificaciones técnicas estipuladas las especificaciones técnicas e estipuladas en el Manual de Señalización Vial vigente.

ARQ. JUAN CAMILO RODRÍGUEZ CÁRDENAS
Director de Ingeniería de Tránsito
SECRETARIA DISTRITAL DE MOVILIDAD

ING. MARTHA CECILIA BAYONA GÓMEZ
Subdirectora Técnica de Planes de Manejo de Tránsito
SECRETARIA DISTRITAL DE MOVILIDAD
Los PMT señalados con * no fueron revisados y autorizados por la Subdirectora

IDU: Toda intervención deberá contar con licencia de excavación vigente y cumplir con las observaciones particulares.

 ALCALDÍA MAYOR DE BOGOTÁ D.C. MOVILIDAD Secretaría de Movilidad	SISTEMA INTEGRADO DE GESTIÓN DISTRITAL BAJO EL ESTÁNDAR MIPG	
	PROCESO GESTIÓN DE TRÁNSITO Y CONTROL DE TRÁNSITO Y TRANSPORTE	
	Reporte Consolidado de Obras de Infraestructura de Servicios Públicos (COOS)	
	CÓDIGO: PM02-PR01-F03	VERSIÓN: 2.0

COOS No. 11
MARZO 16 DE 2023

SECCIÓN 2. OBRAS DE MEDIO Y BAJO IMPACTO - SUBDIRECCIÓN DE PLANES DE MANEJO DE TRÁNSITO

No.	CÓDIGO DE IDENTIFICACIÓN VIAL (CIV)		DIRECCIÓN DE LA OBRA		CONTRATISTA BENEFICIARIO DE LA LIC. DE EXC.	REDES AFECTAR	FECHA		HORARIO DE TRABAJO	HORARIO DE CIERRE	LIC. EXC.	OBSERVACIONES SDM	OBSERVACIONES IDU	AUTORIZADO	LOCALIDAD	ING RESPONSABLE	No RADICADO SDM
	INICIO	FIN	INICIO	FIN			INICIO	FIN									
1109	5002017	N/A	CL 74BBIS SUR KR 14R	N/A	COLOMBIA TELECOMUNICACIONES S.A. E.S.P. BIC	TELECOMUNICACIONES	17-mar-23	27-abr-23	22:00-05:00	22:00-05:00	042-2020, RES-1805	<p>NOTAS: 1. PARA TRABAJOS NOCTURNOS SE DEBE CONTAR CON LA AUTORIZACION POR PARTE DE LA ALCALDIA LOCAL DE ACUERDO CON LO ESTIPULADO EN EL DECRETO 1076 DE 2015 ART 2.2.5.1.5.15 O AQUELLAS NORMAS QUE LA ADICIONEN, MODIFIQUEN O SUSTITUYAN. 2. PREVIO A LA INTERVENCION SE DEBE SOCIALIZAR LAS ACTIVIDADES, EL PMT Y DEMAS RESTRICCIONES CON LA COMUNIDAD DIRECTAMENTE AFECTADA ES RESPONSABILIDAD DE LA INTERVENTORIA Y LA ENTIDAD CONTRATANTE VERIFICAR EL CUMPLIMIENTO DE ESTA CONDICION. 3. SE DEBE COORDINAR LA SEÑALIZACION Y CIERRE CON LOS DEMAS CONTRATISTAS QUE PUEDAN ENCONTRARSE REALIZANDO ACTIVIDADES DE OBRA EN EL AREA DE INFLUENCIA DIRECTA DE ESTE CIERRE. 4. GARANTIZAR EN TODO MOMENTO EN CONDICIONES DE SEGURIDAD EL ACCESO A LOS PREDIOS AFECTADOS POR LA INTERVENCION, EN CASO DE SER NECESARIO IMPLEMENTAR PLAFONES DE MADERA.</p> <p>LA SDM AUTORIZA PMT PARA CIERRE TOTAL DE ANDEN NOROCCIDENTAL CON CIERRE DEL CARRIL ADYACENTE PARA TRASLADO DE SENDERO PEATONAL SEGREGADO CON MALETINES PLASTICOS ENTRELAZADOS PARA ACTIVIDADES DE CANALIZACION A CIELO ABIERTO Y CONSTRUCCION DE CAMARA 2F1 EN ANDEN OT-00358230 (CONFORME A LA PROPUESTA DE SEÑALIZACION PRESENTADA). LAS ACTIVIDADES DE CARGUE Y DESCARGUE SE DEBEN REALIZAR DENTRO DEL HORARIO DE 22:00-05:00 EN UN LAPSO NO MAYOR A TREINTA (30) MINUTOS EN EL CARRIL NORTE DE LA CL 74BBIS SUR ADYACENTE A LA INTERVENCION SIN AFECTACION AL SENDERO PEATONAL. SOLO SE AUTORIZA EL ESTACIONAMIENTO DE UN (1) VEHICULO SIN AFECTAR LOS ACCESOS A PREDIOS Y GARANTIZANDO EN TODO MOMENTO CALZADA LIBRE DE CIRCULACION VEHICULAR DE MINIMO 3,5 m. GARANTIZAR ACCESOS PEATONALES Y VEHICULARES. LA MAQUINARIA Y EL EQUIPO UTILIZADO DEBEN PERMANECER DENTRO DE LA ZONA DE OBRA. SE DEBE GARANTIZAR EN TODO MOMENTO SENDERO PEATONAL SOBRE ANDEN DE MINIMO 1,5m. SEGURO Y COMODO PARA SU USO. DEBE GARANTIZAR SENDEROS PEATONALES LONGITUDINALES Y TRANSVERSALES A LA ZONA DE OBRA. REALIZAR CERRAMIENTO CON DELINEADORES TUBULARES Y TRIPLE CINTA. IMPLEMENTAR LA SEÑALIZACION PROPUESTA Y APROBADA Y MANTENERLA EN BUEN ESTADO. EL CERRAMIENTO Y LA SEÑALIZACION DEBEN PERMANECER TODO EL TIEMPO QUE DURE LA INTERVENCION. GARANTIZAR EL ADECUADO MANEJO DE PEATONES Y VEHICULOS CON EL APOYO DE LOS AUXILIARES DE TRANSITO. UNA VEZ FINALIZADO EN HORARIO DE TRABAJO (05:00) SE DEBE HABILITAR LA ZONA DE OBRA EN CONDICIONES DE SEGURIDAD, REMOVER LA SEÑALIZACION Y EL CERRAMIENTO.</p>	SIN OBJECIÓN POR PARTE DEL IDU	SI	USME	JOSE S. VALERO M.	202361200168162
1110	5008369	N/A	CL 73D SUR KR 14BBIS	CL 73D SUR 15m AL OCCIDENTE	COLOMBIA TELECOMUNICACIONES S.A. E.S.P. BIC	TELECOMUNICACIONES	17-mar-23	27-abr-23	22:00-05:00	22:00-05:00	042-2020, RES-1805	<p>NOTAS: 1. PARA TRABAJOS NOCTURNOS SE DEBE CONTAR CON LA AUTORIZACION POR PARTE DE LA ALCALDIA LOCAL DE ACUERDO CON LO ESTIPULADO EN EL DECRETO 1076 DE 2015 ART 2.2.5.1.5.15 O AQUELLAS NORMAS QUE LA ADICIONEN, MODIFIQUEN O SUSTITUYAN. 2. PREVIO A LA INTERVENCION SE DEBE SOCIALIZAR LAS ACTIVIDADES, EL PMT Y DEMAS RESTRICCIONES CON LA COMUNIDAD DIRECTAMENTE AFECTADA ES RESPONSABILIDAD DE LA INTERVENTORIA Y LA ENTIDAD CONTRATANTE VERIFICAR EL CUMPLIMIENTO DE ESTA CONDICION. 3. SE DEBE COORDINAR LA SEÑALIZACION Y CIERRE CON LOS DEMAS CONTRATISTAS QUE PUEDAN ENCONTRARSE REALIZANDO ACTIVIDADES DE OBRA EN EL AREA DE INFLUENCIA DIRECTA DE ESTE CIERRE. 4. GARANTIZAR EN TODO MOMENTO EN CONDICIONES DE SEGURIDAD EL ACCESO A LOS PREDIOS AFECTADOS POR LA INTERVENCION, EN CASO DE SER NECESARIO IMPLEMENTAR PLAFONES DE MADERA.</p> <p>LA SDM AUTORIZA PMT PARA CIERRE PARCIAL DE ANDEN SUR (PARTE INTERNA) PARA ACTIVIDADES DE CANALIZACION A CIELO ABIERTO Y CONSTRUCCION DE CAMARA 2F1 EN ANDEN OT-00358230 (CONFORME A LA PROPUESTA DE SEÑALIZACION PRESENTADA). LAS ACTIVIDADES DE CARGUE Y DESCARGUE SE DEBEN REALIZAR DENTRO DEL HORARIO DE 22:00-05:00 EN UN LAPSO NO MAYOR A TREINTA (30) MINUTOS EN LA CL 73 SUR ADYACENTE A LA OBRA. SOLO SE AUTORIZA EL ESTACIONAMIENTO DE UN (1) VEHICULO SIN AFECTAR LOS ACCESOS A PREDIOS Y GARANTIZANDO EN TODO MOMENTO CALZADA LIBRE DE CIRCULACION VEHICULAR DE MINIMO 3,5 m. GARANTIZAR ACCESOS PEATONALES Y VEHICULARES. LA MAQUINARIA Y EL EQUIPO UTILIZADO DEBEN PERMANECER DENTRO DE LA ZONA DE OBRA. SE DEBE GARANTIZAR EN TODO MOMENTO SENDERO PEATONAL SOBRE ANDEN DE MINIMO 1,5m. SEGURO Y COMODO PARA SU USO. DEBE GARANTIZAR SENDEROS PEATONALES LONGITUDINALES Y TRANSVERSALES A LA ZONA DE OBRA. REALIZAR CERRAMIENTO CON DELINEADORES TUBULARES Y TRIPLE CINTA. IMPLEMENTAR LA SEÑALIZACION PROPUESTA Y APROBADA Y MANTENERLA EN BUEN ESTADO. EL CERRAMIENTO Y LA SEÑALIZACION DEBEN PERMANECER TODO EL TIEMPO QUE DURE LA INTERVENCION. GARANTIZAR EL ADECUADO MANEJO DE PEATONES Y VEHICULOS CON EL APOYO DE LOS AUXILIARES DE TRANSITO. UNA VEZ FINALIZADO EN HORARIO DE TRABAJO (05:00) SE DEBE HABILITAR LA ZONA DE OBRA EN CONDICIONES DE SEGURIDAD, REMOVER LA SEÑALIZACION Y EL CERRAMIENTO.</p>	SIN OBJECIÓN POR PARTE DEL IDU	SI	USME	JOSE S. VALERO M.	202361200168162

NORMATIVIDAD

El Plan de Manejo de Tránsito debe cumplir con lo establecido en el Manual de señalización vial vigente.

La Secretaría Distrital de Movilidad le recuerda que la calidad de contratista no lo exime, en ningún caso, del cumplimiento de la normatividad que rige a todos los habitantes del Distrito Capital, principalmente la reglamentación que rige la utilización del espacio público, la circulación de vehículos dentro del perímetro urbano, el manejo de tránsito y seguridad para peatones por la ejecución de obras civiles.

A. E ESPACIO PÚBLICO

Según ley 769 de 2002 - Código Nacional de Tránsito Terrestre: Artículos 65-69-75-76-101-102-103-104-109-112-114-115-119-127-131.

B. RESTRICCIÓN PARA CIRCULACIÓN DE VEHÍCULOS

Decreto 034 del 05 de Febrero de 2009 " por el cual se establecen condiciones para el tránsito de vehículos de carga en el área urbana del Distrito Capital"

Decreto 840 del 27 de Diciembre de 2019 "Por medio del cual se establecen las condiciones y restricciones para el tránsito de los vehículos de transporte de carga en el Distrito Capital, y se dictan otras disposiciones."


NOTA

- En el lugar de desarrollo de las actividades deberá permanecer copia del plano del PMT aprobado y de la autorización emitida por la SDM para la verificación por parte de las autoridades competentes del cumplimiento a la implementación del PMT.
- No se autoriza acopio de escombros o materiales por fuera de la zona de obra.
- El contratista y la interventoría son responsables solidariamente de la correcta implementación del PMT.
- En horario nocturno y/o cuando las condiciones atmosféricas lo ameriten se debe garantizar la instalación de señalización luminosa conforme las especificaciones técnicas estipuladas en el Manual de Señalización Vial vigente.
- Excavaciones con profundidad superior a 0.5m, deberán aislarse y/o canalizarse mediante maletines plásticos entrelazados.
- En caso de congestión vehicular y/o por solicitud expresa de la Policía de Tránsito, deberá levantar el cierre y habilitar la zona intervenida en condiciones óptimas de tránsito y seguridad vial.
- La señalización a implementar debe cumplir con las especificaciones técnicas establecidas en el Manual de Señalización Vial vigente.
- La longitud de transición a implementar para cierres de carril deberá cumplir las especificaciones técnicas estipuladas las especificaciones técnicas e estipuladas en el Manual de Señalización Vial vigente.

ARQ. JUAN CAMILO RODRÍGUEZ CÁRDENAS
Director de Ingeniería de Tránsito
SECRETARIA DISTRITAL DE MOVILIDAD

ING. MARTHA CECILIA BAYONA GÓMEZ
Subdirectora Técnica de Planes de Manejo de Tránsito
SECRETARIA DISTRITAL DE MOVILIDAD
Los PMT señalados con * no fueron revisados y autorizados por la Subdirectora

IDU: Toda intervención deberá contar con licencia de excavación vigente y cumplir con las observaciones particulares.

 <p>ALCALDÍA MAYOR DE BOGOTÁ D.C. MOVILIDAD Secretaría de Movilidad</p>	SISTEMA INTEGRADO DE GESTIÓN DISTRITAL BAJO EL ESTÁNDAR MIPG	
	PROCESO GESTIÓN DE TRÁNSITO Y CONTROL DE TRÁNSITO Y TRANSPORTE	
	Reporte Consolidado de Obras de Infraestructura de Servicios Públicos (COOS)	
	CÓDIGO: PM02-PR01-F03	VERSIÓN: 2.0

**COOS No. 11
MARZO 16 DE 2023**

SECCIÓN 2. OBRAS DE MEDIO Y BAJO IMPACTO - SUBDIRECCIÓN DE PLANES DE MANEJO DE TRÁNSITO

No.	CÓDIGO DE IDENTIFICACIÓN VIAL (CIV)		DIRECCIÓN DE LA OBRA		CONTRATISTA BENEFICIARIO DE LA LIC. DE EXC.	REDES AFECTAR	FECHA		HORARIO DE TRABAJO	HORARIO DE CIERRE	LIC. EXC.	OBSERVACIONES SDM	OBSERVACIONES IDU	AUTORIZADO	LOCALIDAD	ING RESPONSABLE	No RADICADO SDM
	INICIO	FIN	INICIO	FIN			INICIO	FIN									
1111	5001526	N/A	KR 14L 8m AL NORTE DE LA CL. 73ABIS SUR	N/A	COLOMBIA TELECOMUNICACIONES S.A. E.S.P. BIC	TELECOMUNICACIONES	17-mar-23	15-jun-23	22:00-05:00	22:00-05:00	042-2020-RES-1805	<p>NOTAS: 1. PARA TRABAJOS NOCTURNOS SE DEBE CONTAR CON LA AUTORIZACION POR PARTE DE LA ALCALDIA LOCAL DE ACUERDO CON LO ESTIPULADO EN EL DECRETO 1076 DE 2015 ART 2.2.5.1.5.15 O AQUELLAS NORMAS QUE LA ADICIONEN, MODIFIQUEN O SUSTITUYAN. 2. PREVIO A LA INTERVENCION SE DEBE SOCIALIZAR LAS ACTIVIDADES, EL PMT Y DEMAS RESTRICCIONES CON LA COMUNIDAD DIRECTAMENTE AFECTADA ES RESPONSABILIDAD DE LA INTERVENTORIA Y LA ENTIDAD CONTRATANTE VERIFICAR EL CUMPLIMIENTO DE ESTA CONDICION. 3. SE DEBE COORDINAR LA SEÑALIZACION Y CIERRE CON LOS DEMAS CONTRATISTAS QUE PUEDAN ENCONTRARSE REALIZANDO ACTIVIDADES DE OBRA EN EL AREA DE INFLUENCIA DIRECTA DE ESTE CIERRE. 4. GARANTIZAR EN TODO MOMENTO EN CONDICIONES DE SEGURIDAD EL ACCESO A LOS PREDIOS AFECTADOS POR LA INTERVENCION, EN CASO DE SER NECESARIO IMPLEMENTAR PLAFONES DE MADERA.</p> <p>LA SDM AUTORIZA PMT PARA CIERRE PARCIAL DE ANDEN ORIENTAL Y OCCIDENTAL PARA CANALIZACION POR EL METODO DE PERFORACION DIRIGIDA (CRUCE DE VIA) EN ANDEN OT-00358230. LAS ACTIVIDADES DE CARGUE Y DESCARGUE SE DEBEN REALIZAR EN UN LAPSO NO MAYOR A 30 MINUTOS Y EN EL CARRIL ORIENTAL Y OCCIDENTAL DE LA KR 14L EN HORARIO DE 22:00-05:00, GARANTIZANDO EN TODO MOMENTO UN CARRIL LIBRE DE CIRCULACION VEHICULAR DE 4,0m. SOLO SE AUTORIZA EL ESTACIONAMIENTO DE UN (1) VEHICULO. LA MAQUINARIA Y EL EQUIPO UTILIZADO DEBEN PERMANECER DENTRO DE LA ZONA DE OBRA. NO SE AUTORIZA CIERRE TOTAL DEL ANDEN NI EL TRASLADO DEL PEATON A LA VIA. GARANTIZAR EN TODO MOMENTO SENDERO PEATONAL DE MINIMO 1,5m, SEGURO Y COMODO PARA SU USO. DEBE GARANTIZAR SENDEROS PEATONALES LONGITUDINALES Y TRANSVERSALES A LA ZONA DE OBRA. REALIZAR CERRAMIENTO CON DELINEADORES TUBULARES Y TRIPLE CINTA. IMPLEMENTAR LA SEÑALIZACION PROPUESTA Y APROBADA Y MANTENERLA EN BUEN ESTADO. EL CERRAMIENTO Y LA SEÑALIZACION DEBEN PERMANECER TODO EL TIEMPO QUE DURE LA INTERVENCION. SE DEBE GARANTIZAR EL ACCESO A PREDIOS. GARANTIZAR EL ADECUADO MANEJO DE PEATONES Y VEHICULOS CON EL APOYO DE LOS AUXILIARES DE TRANSITO. UNA VEZ FINALIZADO EL HORARIO DE CIERRE (05:00), DEBE HABILITAR EL ANDEN A NIVEL DE RASANTE BAJO CONDICIONES SEGURAS DE TRANSITABILIDAD Y DEBE RETIRAR EN SU TOTALIDAD EL CIERRE Y LA SEÑALIZACION APROBADA.</p>	SIN OBJECCIÓN POR PARTE DEL IDU	SI	USME	JENNYFER C. CARRERO G.	202361200978112
1112	5000934	N/A	TV 14R DG 69C SUR	N/A	COLOMBIA TELECOMUNICACIONES S.A. E.S.P. BIC	TELECOMUNICACIONES	17-mar-23	18-may-23	22:00-05:00	22:00-05:00	042-2020-RES-1805	<p>NOTAS: 1. PREVIO A LA INTERVENCION SE DEBE SOCIALIZAR LAS ACTIVIDADES, EL PMT Y DEMAS RESTRICCIONES CON LA COMUNIDAD DIRECTAMENTE AFECTADA, Y ES RESPONSABILIDAD DE LA INTERVENTORIA Y LA ENTIDAD CONTRATANTE VERIFICAR EL CUMPLIMIENTO DE ESTA CONDICION. 2. PARA TRABAJOS NOCTURNOS SE DEBE CONTAR CON LA AUTORIZACION POR PARTE DE LA ALCALDIA LOCAL DE ACUERDO CON LO ESTIPULADO EN EL DECRETO 1076 DE 2015 ART 2.2.5.1.5.15 O AQUELLAS NORMAS QUE LA ADICIONEN, MODIFIQUEN O SUSTITUYAN. 3. EN CASO DE ENCONTRAR OBRAS EN EL TRAMO SOLICITADO DEBE REALIZAR COORDINACION DE ACTIVIDADES Y DE SEÑALIZACION CON EL RESPECTIVO CONTRATISTA ANTES DE INICIAR LA INTERVENCION.</p> <p>LA SDM AUTORIZA PMT PARA CIERRE PARCIAL DE ANDEN COSTADO NOROCCIDENTAL PARA CANALIZACION A CIELO ABIERTO EN ANDEN Y CONSTRUCCION DE CAMARA 2F1 EN ANDEN OT-00361022. DE ACUERDO A LA PROPUESTA PRESENTADA. NO SE AUTORIZAN CIERRES TOTALES DE ANDEN Y CALZADA EN NINGUNA ETAPA DE LA EJECUCION DE LA OBRA. NO SE AUTORIZA CIERRE TOTAL DE INTERSECCION EN NINGUN MOMENTO DE LA INTERVENCION. NO SE AUTORIZA EL TRASLADO DEL PEATON A LA CALZADA, NI AL ANDEN DE ENFRENTA. DEBE GARANTIZAR UN ANCHO DE SENDERO PEATONAL DE MINIMO 3,50m LIBRES, SEGUROS Y COMODOS SOBRE EL MISMO ANDEN INTERVENIDO COSTADO INTERNO. IMPLEMENTAR EL CERRAMIENTO Y LA SEÑALIZACION PROPUESTA Y APROBADA Y MANTENERLA EN BUEN ESTADO TODO EL TIEMPO QUE DURE LA INTERVENCION. LA MAQUINARIA Y EL EQUIPO UTILIZADO DEBEN PERMANECER DENTRO DE LA ZONA DE OBRA. LAS ACTIVIDADES DE CARGUE Y DESCARGUE DE MATERIALES SE AUTORIZAN EN LA DG 69F SUR. DURANTE LAS ACTIVIDADES SOBRE CALZADA DEBE GARANTIZAR UN ANCHO DE CALZADA DE MINIMO 6,0m LIBRE PARA LA CIRCULACION VEHICULAR. DEBE GARANTIZAR EN TODO MOMENTO LA PRESENCIA DE AUXILIARES DE TRANSITO PARA REGULAR EL FLUJO VEHICULAR Y PEATONAL. DEBE ACATAR EN TODO MOMENTO LO DISPUESTO EN LA NORMATIVA PARA CIRCULACION DE VEHICULOS DE CARGA Y GARANTIZAR EN TODO MOMENTO EL INGRESO Y SALIDA DE VEHICULOS DE LOS RESIDENTES DEL SECTOR. LA RECUPERACION DEL ESPACIO PUBLICO DEBE REALIZARSE DE ACUERDO CON LAS ESPECIFICACIONES ESTABLECIDAS EN LA LICENCIA DE EXCAVACION. UNA VEZ FINALIZADO EL HORARIO DE TRABAJO (22:00-05:00 HORAS) EL ANDEN DEBE HABILITARSE EN ZONA DURA APTO PARA EL TRANSITO SEGURO DE PEATONES Y LA CALZADA DEBE HABILITARSE IGUALMENTE EN CONDICIONES SEGURAS PARA EL TRANSITO VEHICULAR.</p>	SIN OBJECCIÓN POR PARTE DEL IDU	SI	USME	JENNYFER C. CARRERO G.	202361200383692 202361200851492

NORMATIVIDAD

El Plan de Manejo de Tránsito debe cumplir con lo establecido en el Manual de señalización vial vigente.

La Secretaría Distrital de Movilidad le recuerda que la calidad de contratista no lo exime, en ningún caso, del cumplimiento de la normatividad que rige a todos los habitantes del Distrito Capital, principalmente la reglamentación que rige la utilización del espacio público, la circulación de vehículos dentro del perímetro urbano, el manejo de tránsito y seguridad para peatones por la ejecución de obras civiles.

A. E ESPACIO PÚBLICO

Según ley 769 de 2002 - Código Nacional de Tránsito Terrestre: Artículos 65-69-75-76-101-102-103-104-109-112-114-115-119-127-131.

B. RESTRICCIÓN PARA CIRCULACIÓN DE VEHÍCULOS

Decreto 034 del 05 de Febrero de 2009 " por el cual se establecen condiciones para el tránsito de vehículos de carga en el área urbana del Distrito Capital"

Decreto 840 del 27 de Diciembre de 2019 "Por medio del cual se establecen las condiciones y restricciones para el tránsito de los vehículos de transporte de carga en el Distrito Capital, y se dictan otras disposiciones."


NOTA

- En el lugar de desarrollo de las actividades deberá permanecer copia del plano del PMT aprobado y de la autorización emitida por la SDM para la verificación por parte de las autoridades competentes del cumplimiento a la implementación del PMT.
- No se autoriza acopio de escombros o materiales por fuera de la zona de obra.
- El contratista y la interventoría son responsables solidariamente de la correcta implementación del PMT.
- En horario nocturno y/o cuando las condiciones atmosféricas lo ameriten se debe garantizar la instalación de señalización luminosa conforme las especificaciones técnicas estipuladas en el Manual de Señalización Vial vigente.
- Excavaciones con profundidad superior a 0.5m, deberán aislarse y/o canalizarse mediante maletines plásticos entrelazados.
- En caso de congestión vehicular y/o por solicitud expresa de la Policía de Tránsito, deberá levantarse el cierre y habilitar la zona intervenida en condiciones óptimas de tránsito y seguridad vial.
- La señalización a implementar debe cumplir con las especificaciones técnicas establecidas en el Manual de Señalización Vial vigente.
- La longitud de transición a implementar para cierres de carril deberá cumplir las especificaciones técnicas estipuladas en el Manual de Señalización Vial vigente.

ARQ. JUAN CAMILO RODRÍGUEZ CÁRDENAS
Director de Ingeniería de Tránsito
SECRETARIA DISTRITAL DE MOVILIDAD

ING. MARTHA CECILIA BAYONA GÓMEZ
Subdirectora Técnica de Planes de Manejo de Tránsito
SECRETARIA DISTRITAL DE MOVILIDAD
Los PMT señalados con * no fueron revisados y autorizados por la Subdirectora

IDU: Toda intervención deberá contar con licencia de excavación vigente y cumplir con las observaciones particulares.

 <p>ALCALDÍA MAYOR DE BOGOTÁ D.C. MOVILIDAD</p> <p>Secretaría de Movilidad</p>	SISTEMA INTEGRADO DE GESTIÓN DISTRITAL BAJO EL ESTÁNDAR MIPG									
	PROCESO GESTIÓN DE TRÁNSITO Y CONTROL DE TRÁNSITO Y TRANSPORTE									
	Reporte Consolidado de Obras de Infraestructura de Servicios Públicos (COOS)									
	CÓDIGO: PM02-PR01-F03					VERSIÓN: 2.0				

**COOS No. 11
MARZO 16 DE 2023**

SECCIÓN 2. OBRAS DE MEDIO Y BAJO IMPACTO - SUBDIRECCIÓN DE PLANES DE MANEJO DE TRÁNSITO

No.	CÓDIGO DE IDENTIFICACIÓN VIAL (CIV)		DIRECCIÓN DE LA OBRA		CONTRATISTA BENEFICIARIO DE LA LIC. DE EXC.	REDES AFECTAR	FECHA		HORARIO DE TRABAJO	HORARIO DE CIERRE	LIC. EXC.	OBSERVACIONES SDM	OBSERVACIONES IDU	AUTORIZADO	LOCALIDAD	ING RESPONSABLE	No RADICADO SDM
	INICIO	FIN	INICIO	FIN			INICIO	FIN									
1113	5002476	N/A	KR 14L CL 77 SUR	N/A	COLOMBIA TELECOMUNICACIONES S.A. E.S.P. BIC	TELECOMUNICACIONES	17-mar-23	18-may-23	22:00-05:00	22:00-05:00	042-2020, RES-1805	<p>NOTAS: 1. PARA TRABAJOS NOCTURNOS SE DEBE CONTAR CON LA AUTORIZACION POR PARTE DE LA ALCALDIA LOCAL DE ACUERDO CON LO ESTIPULADO EN EL DECRETO 1076 DE 2015 ART 2.2.5.1.5.15 O AQUELLAS NORMAS QUE LA ADICIONEN, MODIFIQUEN O SUSTITUYAN. 2. PREVIO A LA INTERVENCION SE DEBE SOCIALIZAR LAS ACTIVIDADES, EL PMT Y DEMAS RESTRICCIONES CON LA COMUNIDAD DIRECTAMENTE AFECTADA ES RESPONSABILIDAD DE LA INTERVENTORIA Y LA ENTIDAD CONTRATANTE VERIFICAR EL CUMPLIMIENTO DE ESTA CONDICION. 3. SE DEBE COORDINAR LA SEÑALIZACION Y CIERRE CON LOS DEMAS CONTRATISTAS QUE PUEDAN ENCONTRARSE REALIZANDO ACTIVIDADES DE OBRA EN EL AREA DE INFLUENCIA DIRECTA DE ESTE CIERRE. 4. GARANTIZAR EN TODO MOMENTO EN CONDICIONES DE SEGURIDAD EL ACCESO A LOS PREDIOS AFECTADOS POR LA INTERVENCION, EN CASO DE SER NECESARIO IMPLEMENTAR PLAFONES DE MADERA.</p> <p>LA SDM AUTORIZA PMT PARA CIERRE TOTAL DE ANDEN COSTADO NOROCCIDENTAL PARA CANALIZACION A CIELO ABIERTO EN ANDEN Y CONSTRUCCION DE CAMARA 2F1 EN ANDEN OT-00361233, CONFORME A LA PROPUESTA DE SEÑALIZACION PRESENTADA. NO SE AUTORIZA EL TRASLADO DEL PEATON A LA CALZADA, NI AL ANDEN DE ENFRENTA. DEBE GARANTIZAR UN ANCHO DE SENDERO PEATONAL DE MINIMO 1,50m LIBRES, SEGUROS Y COMODOS DE ACUERDO A LA PROPUESTA PRESENTADA. LAS ACTIVIDADES DE CARGUE Y DESCARGUE SE DEBEN REALIZAR DENTRO DEL HORARIO DE 22:00-05:00 EN BAHIA DE PARQUEO ADYACENTE A LA INTERVENCION (SIN AFECTAR SENDERO PEATONAL). SOLO SE AUTORIZA EL ESTACIONAMIENTO DE UN (1) VEHICULO SIN AFECTAR LOS ACCESOS A PREDIOS Y GARANTIZANDO EN TODO MOMENTO CALZADA LIBRE DE CIRCULACION VEHICULAR DE MINIMO 7,0 m. LA MAQUINARIA Y EL EQUIPO UTILIZADO DEBEN PERMANECER DENTRO DE LA ZONA DE OBRA. GARANTIZAR EN TODO MOMENTO LA PRESENCIA DE LOS AUXILIARES DE TRANSITO PROPUESTOS. SEÑALIZACION DE OBRA Y DE DESVIOS, BARRICADAS Y CIERRES DEBEN PERMANECER MIENTRAS DURE LA INTERVENCION. MANTENER EN TODO MOMENTO AISLADA LA ZONA DE OBRA. NO SE AUTORIZA POR NINGUN MOTIVO EL PARQUEO DE MAQUINARIA O ACTIVIDAD DE CARGUE Y DESCARGUE DE MATERIALES FUERA DEL CERRAMIENTO DE OBRA. NO SE AUTORIZA GENERACION DE FILAS DE VOLQUETAS EN ESPERA DE INGRESAR A LA OBRA. UNA VEZ FINALIZADO EL HORARIO DE TRABAJO (22:00-05:00 HORAS) EL ANDEN DEBE HABILITARSE EN ZONA DURA APTO PARA EL TRANSITO SEGURO DE PEATONES Y LA CALZADA DEBE HABILITARSE IGUALMENTE EN CONDICIONES SEGURAS PARA EL TRANSITO VEHICULAR.</p>	SIN OBJECCIÓN POR PARTE DEL IDU	SI	USME	JENNYFER C. CARRERO G.	202361200383692 202361200851492
1114	5002381	N/A	CL 76B SUR KR 14I	N/A	COLOMBIA TELECOMUNICACIONES S.A. E.S.P. BIC	TELECOMUNICACIONES	17-mar-23	18-may-23	22:00-05:00	22:00-05:00	042-2020, RES-1805	<p>NOTAS: 1. PREVIO A LA INTERVENCION SE DEBE SOCIALIZAR LAS ACTIVIDADES, EL PMT Y DEMAS RESTRICCIONES CON LA COMUNIDAD DIRECTAMENTE AFECTADA, Y ES RESPONSABILIDAD DE LA INTERVENTORIA Y LA ENTIDAD CONTRATANTE VERIFICAR EL CUMPLIMIENTO DE ESTA CONDICION. 2. PARA TRABAJOS NOCTURNOS SE DEBE CONTAR CON LA AUTORIZACION POR PARTE DE LA ALCALDIA LOCAL DE ACUERDO CON LO ESTIPULADO EN EL DECRETO 1076 DE 2015 ART 2.2.5.1.5.15 O AQUELLAS NORMAS QUE LA ADICIONEN, MODIFIQUEN O SUSTITUYAN. 3. EN CASO DE ENCONTRAR OBRAS EN EL TRAMO SOLICITADO DEBE REALIZAR COORDINACION DE ACTIVIDADES Y DE SEÑALIZACION CON EL RESPECTIVO CONTRATISTA ANTES DE INICIAR LA INTERVENCION.</p> <p>LA SDM AUTORIZA PMT PARA CIERRE TOTAL DE ANDEN COSTADO NOROCCIDENTAL PARA CANALIZACION A CIELO ABIERTO EN ANDEN Y CONSTRUCCION DE CAMARA 2F1 EN ANDEN OT-00361233, DE ACUERDO A LA PROPUESTA PRESENTADA. NO SE AUTORIZA CIERRE TOTAL DE CALZADA EN NINGUNA ETAPA DE LA EJECUCION DE LA OBRA. NO SE AUTORIZA CIERRE TOTAL DE INTERSECCION EN NINGUN MOMENTO DE LA INTERVENCION. NO SE AUTORIZA EL TRASLADO DEL PEATON A LA CALZADA, NI AL ANDEN DE ENFRENTA. DEBE GARANTIZAR UN ANCHO DE SENDERO PEATONAL DE MINIMO 2,0m LIBRES, SEGUROS Y COMODOS DE ACUERDO A LA PROPUESTA PRESENTADA. IMPLEMENTAR EL CERRAMIENTO Y LA SEÑALIZACION PROPUESTA Y APROBADA Y MANTENERLA EN BUEN ESTADO TODO EL TIEMPO QUE DURE LA INTERVENCION. LA MAQUINARIA Y EL EQUIPO UTILIZADO DEBEN PERMANECER DENTRO DE LA ZONA DE OBRA. LAS ACTIVIDADES DE CARGUE Y DESCARGUE DE MATERIALES SE AUTORIZAN UNICAMENTE EN EL CARRIL ADYACENTE A LA INTERVENCION. DURANTE LAS ACTIVIDADES SOBRE CALZADA DEBE GARANTIZAR UN ANCHO DE CALZADA DE MINIMO 4,0m LIBRE PARA LA CIRCULACION VEHICULAR. DEBE GARANTIZAR EN TODO MOMENTO LA PRESENCIA DE AUXILIARES DE TRANSITO PARA REGULAR EL FLUJO VEHICULAR, DE BICIUSUARIOS Y PEATONAL. DEBE ACATAR EN TODO MOMENTO LO DISPUESTO EN LA NORMATIVA PARA CIRCULACION DE VEHICULOS DE CARGA Y GARANTIZAR EN TODO MOMENTO EL INGRESO Y SALIDA DE VEHICULOS DE LOS RESIDENTES DEL SECTOR. LA RECUPERACION DEL ESPACIO PUBLICO DEBE REALIZARSE DE ACUERDO CON LAS ESPECIFICACIONES ESTABLECIDAS EN LA LICENCIA DE EXCAVACION. UNA VEZ FINALIZADO EL HORARIO DE TRABAJO (22:00-05:00 HORAS) EL ANDEN DEBE HABILITARSE EN ZONA DURA APTO PARA EL TRANSITO SEGURO DE PEATONES Y LA CALZADA DEBE HABILITARSE IGUALMENTE EN CONDICIONES SEGURAS PARA EL TRANSITO VEHICULAR.</p>	SIN OBJECCIÓN POR PARTE DEL IDU	SI	USME	JENNYFER C. CARRERO G.	202361200383692 202361200851492

NORMATIVIDAD

El Plan de Manejo de Tránsito debe cumplir con lo establecido en el Manual de señalización vial vigente.

La Secretaría Distrital de Movilidad le recuerda que la calidad de contratista no lo exime, en ningún caso, del cumplimiento de la normatividad que rige a todos los habitantes del Distrito Capital, principalmente la reglamentación que rige la utilización del espacio público, la circulación de vehículos dentro del perímetro urbano, el manejo de tránsito y seguridad para peatones por la ejecución de obras civiles.

A. ESPACIO PÚBLICO

Según ley 769 de 2002 - Código Nacional de Tránsito Terrestre: Artículos 65-69-75-76-101-102-103-104-109-112-114-115-119-127-131.

B. RESTRICCIÓN PARA CIRCULACIÓN DE VEHÍCULOS

Decreto 034 del 05 de Febrero de 2009 " por el cual se establecen condiciones para el tránsito de vehículos de carga en el área urbana del Distrito Capital"

Decreto 840 del 27 de Diciembre de 2019 "Por medio del cual se establecen las condiciones y restricciones para el tránsito de los vehículos de transporte de carga en el Distrito Capital, y se dictan otras disposiciones."


NOTA

- En el lugar de desarrollo de las actividades deberá permanecer copia del plano del PMT aprobado y de la autorización emitida por la SDM para la verificación por parte de las autoridades competentes del cumplimiento a la implementación del PMT.
- No se autoriza acopio de escombros o materiales por fuera de la zona de obra.
- El contratista y la interventoría son responsables solidariamente de la correcta implementación del PMT.
- En horario nocturno y/o cuando las condiciones atmosféricas lo ameriten se debe garantizar la instalación de señalización luminosa conforme las especificaciones técnicas estipuladas en el Manual de Señalización Vial vigente.
- Excavaciones con profundidad superior a 0,5m, deberán aislarse y/o canalizarse mediante maletines plásticos entrelazados.
- En caso de congestión vehicular y/o por solicitud expresa de la Policía de Tránsito, deberá levantar el cierre y habilitar la zona intervenida en condiciones óptimas de tránsito y seguridad vial.
- La señalización a implementar debe cumplir con las especificaciones técnicas establecidas en el Manual de Señalización Vial vigente.
- La longitud de transición a implementar para cierres de carril deberá cumplir las especificaciones técnicas estipuladas las especificaciones técnicas e stipuladas en el Manual de Señalización Vial vigente.

ARQ. JUAN CAMILO RODRÍGUEZ CÁRDENAS
Director de Ingeniería de Tránsito
SECRETARIA DISTRITAL DE MOVILIDAD

ING. MARTHA CECILIA BAYONA GÓMEZ
Subdirectora Técnica de Planes de Manejo de Tránsito
SECRETARIA DISTRITAL DE MOVILIDAD
Los PMT señalados con * no fueron revisados y autorizados por la Subdirectora

IDU: Toda intervención deberá contar con licencia de excavación vigente y cumplir con las observaciones particulares.

 ALCALDÍA MAYOR DE BOGOTÁ D.C. MOVILIDAD Secretaría de Movilidad	SISTEMA INTEGRADO DE GESTIÓN DISTRITAL BAJO EL ESTÁNDAR MIPG	
	PROCESO GESTIÓN DE TRÁNSITO Y CONTROL DE TRÁNSITO Y TRANSPORTE	
	Reporte Consolidado de Obras de Infraestructura de Servicios Públicos (COOS)	
	CÓDIGO: PM02-PR01-F03	VERSIÓN: 2.0

**COOS No. 11
MARZO 16 DE 2023**

SECCIÓN 2. OBRAS DE MEDIO Y BAJO IMPACTO - SUBDIRECCIÓN DE PLANES DE MANEJO DE TRÁNSITO

No.	CÓDIGO DE IDENTIFICACIÓN VIAL (CIV)		DIRECCIÓN DE LA OBRA		CONTRATISTA BENEFICIARIO DE LA LIC. DE EXC.	REDES AFECTAR	FECHA		HORARIO DE TRABAJO	HORARIO DE CIERRE	LIC. EXC.	OBSERVACIONES SDM	OBSERVACIONES IDU	AUTORIZADO	LOCALIDAD	ING RESPONSABLE	No RADICADO SDM
	INICIO	FIN	INICIO	FIN			INICIO	FIN									
1115	5002367	N/A	KR 14B CL 76BISA SUR	N/A	COLOMBIA TELECOMUNICACIONES S.A. E.S.P. BIC	TELECOMUNICACIONES	17-mar-23	18-may-23	22:00-05:00	22:00-05:00	042-2020-RES-1805	<p>NOTAS: 1. PARA TRABAJOS NOCTURNOS SE DEBE CONTAR CON LA AUTORIZACION POR PARTE DE LA ALCALDIA LOCAL DE ACUERDO CON LO ESTIPULADO EN EL DECRETO 1076 DE 2015 ART 2.2.5.1.5.15 O AQUELLAS NORMAS QUE LA ADICIONEN, MODIFIQUEN O SUSTITUYAN. 2. PREVIO A LA INTERVENCION SE DEBE SOCIALIZAR LAS ACTIVIDADES, EL PMT Y DEMAS RESTRICCIONES CON LA COMUNIDAD DIRECTAMENTE AFECTADA ES RESPONSABILIDAD DE LA INTERVENTORIA Y LA ENTIDAD CONTRATANTE VERIFICAR EL CUMPLIMIENTO DE ESTA CONDICION. 3. SE DEBE COORDINAR LA SEÑALIZACION Y CIERRE CON LOS DEMAS CONTRATISTAS QUE PUEDAN ENCONTRARSE REALIZANDO ACTIVIDADES DE OBRA EN EL AREA DE INFLUENCIA DIRECTA DE ESTE CIERRE. 4. GARANTIZAR EN TODO MOMENTO EN CONDICIONES DE SEGURIDAD EL ACCESO A LOS PREDIOS AFECTADOS POR LA INTERVENCION, EN CASO DE SER NECESARIO IMPLEMENTAR PLAFONES DE MADERA.</p> <p>LA SDM AUTORIZA PMT PARA CIERRE TOTAL DE ANDEN COSTADO NORORIENTAL PARA CANALIZACION A CIELO ABIERTO EN ANDEN Y CONSTRUCCION DE CAMARA F1 EN ANDEN OT-00361301, CONFORME A LA PROPUESTA DE SEÑALIZACION PRESENTADA. NO SE AUTORIZA EL TRASLADO DEL PEATON A LA CALZADA, NI AL ANDEN DE ENFRENTRE. DEBE GARANTIZAR UN ANCHO DE SENDERO PEATONAL DE MINIMO 1,50m LIBRES, SEGUROS Y COMODOS DE ACUERDO A LA PROPUESTA PRESENTADA. LAS ACTIVIDADES DE CARGUE Y DESCARGUE SE DEBEN REALIZAR DENTRO DEL HORARIO DE 22:00-05:00 EN BAHIA DE PARQUEO UBICADA EN LA KR 14B (SIN AFECTAR SENDERO PEATONAL). SOLO SE AUTORIZA EL ESTACIONAMIENTO DE UN (1) VEHICULO SIN AFECTAR LOS ACCESOS A PREDIOS Y GARANTIZANDO EN TODO MOMENTO CALZADA LIBRE DE CIRCULACION VEHICULAR DE MINIMO 7,0 m. LA MAQUINARIA Y EL EQUIPO UTILIZADO DEBEN PERMANECER DENTRO DE LA ZONA DE OBRA. GARANTIZAR EN TODO MOMENTO LA PRESENCIA DE LOS AUXILIARES DE TRANSITO PROPUESTOS. SEÑALIZACION DE OBRA Y DE DESVIOS, BARRICADAS Y CIERRES DEBEN PERMANECER MIENTRAS DURE LA INTERVENCION. MANTENER EN TODO MOMENTO AISLADA LA ZONA DE OBRA. NO SE AUTORIZA POR NINGUN MOTIVO EL PARQUEO DE MAQUINARIA O ACTIVIDAD DE CARGUE Y DESCARGUE DE MATERIALES FUERA DEL CERRAMIENTO DE OBRA. NO SE AUTORIZA GENERACION DE FILAS DE VOLQUETAS EN ESPERA DE INGRESAR A LA OBRA. UNA VEZ FINALIZADO EL HORARIO DE TRABAJO (22:00-05:00 HORAS) EL ANDEN DEBE HABILITARSE EN ZONA DURA APTO PARA EL TRANSITO SEGURO DE PEATONES Y LA CALZADA DEBE HABILITARSE IGUALMENTE EN CONDICIONES SEGURAS PARA EL TRANSITO VEHICULAR.</p>	SIN OBJECCIÓN POR PARTE DEL IDU	SI	USME	JENNYFER C. CARRERO G.	202361200383692 202361200851492
1116	5002450	5002507	KR 14B CL 76A SUR	KR 14B 30m AL SUR	COLOMBIA TELECOMUNICACIONES S.A. E.S.P. BIC	TELECOMUNICACIONES	17-mar-23	18-may-23	22:00-05:00	22:00-05:00	042-2020-RES-1805	<p>NOTAS: 1. PARA TRABAJOS NOCTURNOS SE DEBE CONTAR CON LA AUTORIZACION POR PARTE DE LA ALCALDIA LOCAL DE ACUERDO CON LO ESTIPULADO EN EL DECRETO 1076 DE 2015 ART 2.2.5.1.5.15 O AQUELLAS NORMAS QUE LA ADICIONEN, MODIFIQUEN O SUSTITUYAN. 2. PREVIO A LA INTERVENCION SE DEBE SOCIALIZAR LAS ACTIVIDADES, EL PMT Y DEMAS RESTRICCIONES CON LA COMUNIDAD DIRECTAMENTE AFECTADA ES RESPONSABILIDAD DE LA INTERVENTORIA Y LA ENTIDAD CONTRATANTE VERIFICAR EL CUMPLIMIENTO DE ESTA CONDICION. 3. SE DEBE COORDINAR LA SEÑALIZACION Y CIERRE CON LOS DEMAS CONTRATISTAS QUE PUEDAN ENCONTRARSE REALIZANDO ACTIVIDADES DE OBRA EN EL AREA DE INFLUENCIA DIRECTA DE ESTE CIERRE. 4. GARANTIZAR EN TODO MOMENTO EN CONDICIONES DE SEGURIDAD EL ACCESO A LOS PREDIOS AFECTADOS POR LA INTERVENCION, EN CASO DE SER NECESARIO IMPLEMENTAR PLAFONES DE MADERA.</p> <p>LA SDM AUTORIZA PMT PARA CIERRE TOTAL DE ANDEN EN DOS (2) ETAPAS PARA CANALIZACION A CIELO ABIERTO EN ANDEN Y CONSTRUCCION DE CAMARA F1 EN ANDEN OT-00361346, CONFORME A LA PROPUESTA DE SEÑALIZACION PRESENTADA. ETAPA 1: CIERRE TOTAL DE ANDEN ORIENTAL DE LA KR 14B CON CL 76BISA SUR. ETAPA 2: CIERRE TOTAL DE ANDEN ORIENTAL EN LA KR 14B CON CL 76A SUR. NO SE AUTORIZA EL TRASLADO DEL PEATON A LA CALZADA, NI AL ANDEN DE ENFRENTRE. DEBE GARANTIZAR UN ANCHO DE SENDERO PEATONAL DE MINIMO 2,00m LIBRES, SEGUROS Y COMODOS DE ACUERDO A LA PROPUESTA PRESENTADA. LAS ACTIVIDADES DE CARGUE Y DESCARGUE SE DEBEN REALIZAR DENTRO DEL HORARIO DE 22:00-05:00 EN BAHIA DE PARQUEO UBICADA EN LA KR 14B (SIN AFECTAR SENDERO PEATONAL). SOLO SE AUTORIZA EL ESTACIONAMIENTO DE UN (1) VEHICULO SIN AFECTAR LOS ACCESOS A PREDIOS Y GARANTIZANDO EN TODO MOMENTO CALZADA LIBRE DE CIRCULACION VEHICULAR DE MINIMO 7,0 m. LA MAQUINARIA Y EL EQUIPO UTILIZADO DEBEN PERMANECER DENTRO DE LA ZONA DE OBRA. GARANTIZAR EN TODO MOMENTO LA PRESENCIA DE LOS AUXILIARES DE TRANSITO PROPUESTOS. SEÑALIZACION DE OBRA Y DE DESVIOS, BARRICADAS Y CIERRES DEBEN PERMANECER MIENTRAS DURE LA INTERVENCION. MANTENER EN TODO MOMENTO AISLADA LA ZONA DE OBRA. NO SE AUTORIZA POR NINGUN MOTIVO EL PARQUEO DE MAQUINARIA O ACTIVIDAD DE CARGUE Y DESCARGUE DE MATERIALES FUERA DEL CERRAMIENTO DE OBRA. NO SE AUTORIZA GENERACION DE FILAS DE VOLQUETAS EN ESPERA DE INGRESAR A LA OBRA. UNA VEZ FINALIZADO EL HORARIO DE TRABAJO (22:00-05:00 HORAS) EL ANDEN DEBE HABILITARSE EN ZONA DURA APTO PARA EL TRANSITO SEGURO DE PEATONES Y LA CALZADA DEBE HABILITARSE IGUALMENTE EN CONDICIONES SEGURAS PARA EL TRANSITO VEHICULAR.</p>	SIN OBJECCIÓN POR PARTE DEL IDU	SI	USME	JENNYFER C. CARRERO G.	202361200383692 202361200851492

NORMATIVIDAD

El Plan de Manejo de Tránsito debe cumplir con lo establecido en el Manual de señalización vial vigente.

La Secretaría Distrital de Movilidad le recuerda que la calidad de contratista no lo exime, en ningún caso, del cumplimiento de la normatividad que rige a todos los habitantes del Distrito Capital, principalmente la reglamentación que rige la utilización del espacio público, la circulación de vehículos dentro del perímetro urbano, el manejo de tránsito y seguridad para peatones por la ejecución de obras civiles.

A. E ESPACIO PÚBLICO

Según ley 769 de 2002 - Código Nacional de Tránsito Terrestre: Artículos 65-69-75-76-101-102-103-104-109-112-114-115-119-127-131.

B. RESTRICCIÓN PARA CIRCULACIÓN DE VEHÍCULOS

Decreto 034 del 05 de Febrero de 2009 " por el cual se establecen condiciones para el tránsito de vehículos de carga en el área urbana del Distrito Capital"

Decreto 840 del 27 de Diciembre de 2019 "Por medio del cual se establecen las condiciones y restricciones para el tránsito de los vehículos de transporte de carga en el Distrito Capital, y se dictan otras disposiciones."


NOTA

- En el lugar de desarrollo de las actividades deberá permanecer copia del plano del PMT aprobado y de la autorización emitida por la SDM para la verificación por parte de las autoridades competentes del cumplimiento a la implementación del PMT.
- No se autoriza acopio de escombros o materiales por fuera de la zona de obra.
- El contratista y la interventoría son responsables solidariamente de la correcta implementación del PMT.
- En horario nocturno y/o cuando las condiciones atmosféricas lo ameriten se debe garantizar la instalación de señalización luminosa conforme las especificaciones técnicas estipuladas en el Manual de Señalización Vial vigente.
- Excavaciones con profundidad superior a 0.5m, deberán aislarse y/o canalizarse mediante maletines plásticos entrelazados.
- En caso de congestión vehicular y/o por solicitud expresa de la Policía de Tránsito, deberá levantar el cierre y habilitar la zona intervenida en condiciones óptimas de tránsito y seguridad vial.
- La señalización a implementar debe cumplir con las especificaciones técnicas establecidas en el Manual de Señalización Vial vigente.
- La longitud de transición a implementar para cierres de carril deberá cumplir las especificaciones técnicas estipuladas las especificaciones técnicas e estipuladas en el Manual de Señalización Vial vigente.

ARQ. JUAN CAMILO RODRÍGUEZ CÁRDENAS
 Director de Ingeniería de Tránsito
SECRETARIA DISTRITAL DE MOVILIDAD

ING. MARTHA CECILIA BAYONA GÓMEZ
 Subdirectora Técnica de Planes de Manejo de Tránsito
SECRETARIA DISTRITAL DE MOVILIDAD
 Los PMT señalados con * no fueron revisados y autorizados por la Subdirectora

IDU: Toda intervención deberá contar con licencia de excavación vigente y cumplir con las observaciones particulares.

 ALCALDÍA MAYOR DE BOGOTÁ D.C. MOVILIDAD Secretaría de Movilidad	SISTEMA INTEGRADO DE GESTIÓN DISTRITAL BAJO EL ESTÁNDAR MIPG									
	PROCESO GESTIÓN DE TRÁNSITO Y CONTROL DE TRÁNSITO Y TRANSPORTE									
	Reporte Consolidado de Obras de Infraestructura de Servicios Públicos (COOS)									
	CÓDIGO: PM02-PR01-F03					VERSIÓN: 2.0				

COOS No. 11
MARZO 16 DE 2023

SECCIÓN 2. OBRAS DE MEDIO Y BAJO IMPACTO - SUBDIRECCIÓN DE PLANES DE MANEJO DE TRÁNSITO

No.	CÓDIGO DE IDENTIFICACIÓN VIAL (CIV)		DIRECCIÓN DE LA OBRA		CONTRATISTA BENEFICIARIO DE LA LIC. DE EXC.	REDES AFECTAR	FECHA		HORARIO DE TRABAJO	HORARIO DE CIERRE	LIC. EXC.	OBSERVACIONES SDM	OBSERVACIONES IDU	AUTORIZADO	LOCALIDAD	ING RESPONSABLE	No RADICADO SDM
	INICIO	FIN	INICIO	FIN			INICIO	FIN									
1117	5002622	5002578	KR 14ABIS CL 77A SUR	KR 14ABIS CL 76C SUR	COLOMBIA TELECOMUNICACIONES S.A. E.S.P. BIC	TELECOMUNICACIONES	17-mar-23	18-may-23	22:00-05:00	22:00-05:00	042-2020, RES-1805	<p>NOTAS: 1. PARA TRABAJOS NOCTURNOS SE DEBE CONTAR CON LA AUTORIZACION POR PARTE DE LA ALCALDIA LOCAL DE ACUERDO CON LO ESTIPULADO EN EL DECRETO 1076 DE 2015 ART 2.2.5.1.5.15 O AQUELLAS NORMAS QUE LA ADICIONEN, MODIFIQUEN O SUSTITUYAN. 2. PREVIO A LA INTERVENCION SE DEBE SOCIALIZAR LAS ACTIVIDADES, EL PMT Y DEMAS RESTRICCIONES CON LA COMUNIDAD DIRECTAMENTE AFECTADA ES RESPONSABILIDAD DE LA INTERVENTORIA Y LA ENTIDAD CONTRATANTE VERIFICAR EL CUMPLIMIENTO DE ESTA CONDICION. 3. SE DEBE COORDINAR LA SEÑALIZACION Y CIERRE CON LOS DEMAS CONTRATISTAS QUE PUEDAN ENCONTRARSE REALIZANDO ACTIVIDADES DE OBRA EN EL AREA DE INFLUENCIA DIRECTA DE ESTE CIERRE. 4. GARANTIZAR EN TODO MOMENTO EN CONDICIONES DE SEGURIDAD EL ACCESO A LOS PREDIOS AFECTADOS POR LA INTERVENCION, EN CASO DE SER NECESARIO IMPLEMENTAR PLAFONES DE MADERA.</p> <p>LA SDM AUTORIZA PMT PARA CIERRE DE ANDEN OCCIDENTAL EN DOS (2) ETAPAS, PARA CANALIZACION A CIELO ABIERTO EN ANDEN Y CONSTRUCCION DE CAMARA 2F1 (OT-00361504): E-1: CIERRE TOTAL DE ANDEN OCCIDENTAL Y CIERRE DE CARRIL ADYACENTE (BAHIA DE PARQUEO) PARA TRASLADO DE PEATON, DEBE ESTAR PROTEGIDO POR BARRERAS PLASTICAS ENTRELAZADAS, SE DEBE GARANTIZAR EN TODO MOMENTO SENDERO PEATONAL DE MINIMO 1,5m, SEGURO Y COMODO PARA SU USO EN KR 14ABIS ENTRE CL 77A SUR Y CL 77 SUR. E-2: CIERRE PARCIAL DE ANDEN OCCIDENTAL EN LA KR 14ABIS ENTRE CL 77 SUR Y CL 76C SUR. LAS ACTIVIDADES DE CARGUE Y DESCARGUE SE DEBEN REALIZAR DENTRO DEL HORARIO DE 22:00-05:00 EN UN LAPSO NO MAYOR A TREINTA (30) MINUTOS EN EL CARRIL ADYACENTE (BAHIA DE PARQUEO) KR 14ABIS. SOLO SE AUTORIZA EL ESTACIONAMIENTO DE UN (1) VEHICULO SIN AFECTAR LOS ACCESOS A PREDIOS Y GARANTIZANDO EN TODO MOMENTO CALZADA LIBRE DE CIRCULACION VEHICULAR DE MINIMO 8,50 m. LA MAQUINARIA Y EL EQUIPO UTILIZADO DEBEN PERMANECER DENTRO DE LA ZONA DE OBRA. GARANTIZAR EN TODO MOMENTO LA PRESENCIA DE LOS AUXILIARES DE TRANSITO PROPUESTOS. SEÑALIZACION DE OBRA Y DE DESVIOS, BARRICADAS Y CIERRES DEBEN PERMANECER MIENTRAS DURE LA INTERVENCION. MANTENER EN TODO MOMENTO AISLADA LA ZONA DE OBRA. DEBE GARANTIZAR EN TODO MOMENTO EL ACCESO A LOS RESIDENTES Y COMERCIO DEL SECTOR MEDIANTE PLAFONES DE MADERA INSTALADOS DE FORMA SEGURA. NO SE AUTORIZA POR NINGUN MOTIVO EL PARQUEO DE MAQUINARIA O ACTIVIDAD DE CARGUE Y DESCARGUE DE MATERIALES FUERA DEL CERRAMIENTO DE OBRA. NO SE AUTORIZA GENERACION DE FILAS DE VOLQUETAS EN ESPERA DE INGRESAR A LA OBRA. UNA VEZ FINALIZADO EL HORARIO DE TRABAJO (22:00-05:00 HORAS) EL ANDEN DEBE HABILITARSE EN ZONA DURA APTO PARA EL TRANSITO SEGURO DE PEATONES Y LA CALZADA DEBE HABILITARSE IGUALMENTE EN CONDICIONES SEGURAS PARA EL TRANSITO VEHICULAR.</p>	SIN OBJECCIÓN POR PARTE DEL IDU	SI	USME	JENNYFER C. CARRERO G.	202361200383792 202361200851362
1118	5002554	N/A	CL 76C SUR KR 14ABIS	CL 76C SUR 16m AL OCCIDENTE	COLOMBIA TELECOMUNICACIONES S.A. E.S.P. BIC	TELECOMUNICACIONES	17-mar-23	18-may-23	22:00-05:00	22:00-05:00	042-2020, RES-1805	<p>NOTAS: 1. PARA TRABAJOS NOCTURNOS SE DEBE CONTAR CON LA AUTORIZACION POR PARTE DE LA ALCALDIA LOCAL DE ACUERDO CON LO ESTIPULADO EN EL DECRETO 1076 DE 2015 ART 2.2.5.1.5.15 O AQUELLAS NORMAS QUE LA ADICIONEN, MODIFIQUEN O SUSTITUYAN. 2. PREVIO A LA INTERVENCION SE DEBE SOCIALIZAR LAS ACTIVIDADES, EL PMT Y DEMAS RESTRICCIONES CON LA COMUNIDAD DIRECTAMENTE AFECTADA ES RESPONSABILIDAD DE LA INTERVENTORIA Y LA ENTIDAD CONTRATANTE VERIFICAR EL CUMPLIMIENTO DE ESTA CONDICION. 3. SE DEBE COORDINAR LA SEÑALIZACION Y CIERRE CON LOS DEMAS CONTRATISTAS QUE PUEDAN ENCONTRARSE REALIZANDO ACTIVIDADES DE OBRA EN EL AREA DE INFLUENCIA DIRECTA DE ESTE CIERRE. 4. GARANTIZAR EN TODO MOMENTO EN CONDICIONES DE SEGURIDAD EL ACCESO A LOS PREDIOS AFECTADOS POR LA INTERVENCION, EN CASO DE SER NECESARIO IMPLEMENTAR PLAFONES DE MADERA.</p> <p>LA SDM AUTORIZA PMT PARA CIERRE TOTAL DE ANDEN COSTADO SUR PARA CANALIZACION A CIELO ABIERTO EN ANDEN Y CONSTRUCCION DE CAMARA 2F1 EN ANDEN OT-00361504, CONFORME A LA PROPUESTA DE SEÑALIZACION PRESENTADA. NO SE AUTORIZA EL TRASLADO DEL PEATON A LA CALZADA, NI AL ANDEN DE ENFREENTE. DEBE GARANTIZAR UN ANCHO DE SENDERO PEATONAL DE MINIMO 2,50m LIBRES, SEGUROS Y COMODOS DE ACUERDO A LA PROPUESTA PRESENTADA. LAS ACTIVIDADES DE CARGUE Y DESCARGUE SE DEBEN REALIZAR DENTRO DEL HORARIO DE 22:00-05:00 EN BAHIA DE PARQUEO UBICADA EN LA KR 14ABIS (SIN AFECTAR SENDERO PEATONAL). SOLO SE AUTORIZA EL ESTACIONAMIENTO DE UN (1) VEHICULO SIN AFECTAR LOS ACCESOS A PREDIOS Y GARANTIZANDO EN TODO MOMENTO CALZADA LIBRE DE CIRCULACION VEHICULAR DE MINIMO 8,50 m. LA MAQUINARIA Y EL EQUIPO UTILIZADO DEBEN PERMANECER DENTRO DE LA ZONA DE OBRA. GARANTIZAR EN TODO MOMENTO LA PRESENCIA DE LOS AUXILIARES DE TRANSITO PROPUESTOS. SEÑALIZACION DE OBRA Y DE DESVIOS, BARRICADAS Y CIERRES DEBEN PERMANECER MIENTRAS DURE LA INTERVENCION. MANTENER EN TODO MOMENTO AISLADA LA ZONA DE OBRA. NO SE AUTORIZA POR NINGUN MOTIVO EL PARQUEO DE MAQUINARIA O ACTIVIDAD DE CARGUE Y DESCARGUE DE MATERIALES FUERA DEL CERRAMIENTO DE OBRA. NO SE AUTORIZA GENERACION DE FILAS DE VOLQUETAS EN ESPERA DE INGRESAR A LA OBRA. UNA VEZ FINALIZADO EL HORARIO DE TRABAJO (22:00-05:00 HORAS) EL ANDEN DEBE HABILITARSE EN ZONA DURA APTO PARA EL TRANSITO SEGURO DE PEATONES Y LA CALZADA DEBE HABILITARSE IGUALMENTE EN CONDICIONES SEGURAS PARA EL TRANSITO VEHICULAR.</p>	SIN OBJECCIÓN POR PARTE DEL IDU	SI	USME	JENNYFER C. CARRERO G.	202361200383792 202361200851362

NORMATIVIDAD

El Plan de Manejo de Tránsito debe cumplir con lo establecido en el Manual de señalización vial vigente.

La Secretaría Distrital de Movilidad le recuerda que la calidad de contratista no lo exime, en ningún caso, del cumplimiento de la normatividad que rige a todos los habitantes del Distrito Capital, principalmente la reglamentación que rige la utilización del espacio público, la circulación de vehículos dentro del perímetro urbano, el manejo de tránsito y seguridad para peatones por la ejecución de obras civiles.

A. E ESPACIO PÚBLICO

Según ley 769 de 2002 - Código Nacional de Tránsito Terrestre: Artículos 65-69-75-76-101-102-103-104-109-112-114-115-119-127-131.

B. RESTRICCIÓN PARA CIRCULACIÓN DE VEHÍCULOS

Decreto 034 del 05 de Febrero de 2009 " por el cual se establecen condiciones para el tránsito de vehículos de carga en el área urbana del Distrito Capital"

Decreto 840 del 27 de Diciembre de 2019 "Por medio del cual se establecen las condiciones y restricciones para el tránsito de los vehículos de transporte de carga en el Distrito Capital, y se dictan otras disposiciones."


NOTA

- En el lugar de desarrollo de las actividades deberá permanecer copia del plano del PMT aprobado y de la autorización emitida por la SDM para la verificación por parte de las autoridades competentes del cumplimiento a la implementación del PMT.
- No se autoriza acopio de escombros o materiales por fuera de la zona de obra.
- El contratista y la interventoría son responsables solidariamente de la correcta implementación del PMT.
- En horario nocturno y/o cuando las condiciones atmosféricas lo ameriten se debe garantizar la instalación de señalización luminosa conforme las especificaciones técnicas estipuladas en el Manual de Señalización Vial vigente.
- Excavaciones con profundidad superior a 0.5m, deberán aislarse y/o canalizarse mediante maletines plásticos entrelazados.
- En caso de congestión vehicular y/o por solicitud expresa de la Policía de Tránsito, deberá levantar el cierre y habilitar la zona intervenida en condiciones óptimas de tránsito y seguridad vial.
- La señalización a implementar debe cumplir con las especificaciones técnicas establecidas en el Manual de Señalización Vial vigente.
- La longitud de transición a implementar para cierres de carril deberá cumplir las especificaciones técnicas estipuladas las especificaciones técnicas e estipuladas en el Manual de Señalización Vial vigente.

ARQ. JUAN CAMILO RODRÍGUEZ CÁRDENAS
Director de Ingeniería de Tránsito
SECRETARIA DISTRITAL DE MOVILIDAD

ING. MARTHA CECILIA BAYONA GÓMEZ
Subdirectora Técnica de Planes de Manejo de Tránsito
SECRETARIA DISTRITAL DE MOVILIDAD
Los PMT señalados con * no fueron revisados y autorizados por la Subdirectora

IDU: Toda intervención deberá contar con licencia de excavación vigente y cumplir con las observaciones particulares.

 <p>ALCALDÍA MAYOR DE BOGOTÁ D.C. MOVILIDAD</p> <p>Secretaría de Movilidad</p>	SISTEMA INTEGRADO DE GESTIÓN DISTRITAL BAJO EL ESTÁNDAR MIPG	
	PROCESO GESTIÓN DE TRÁNSITO Y CONTROL DE TRÁNSITO Y TRANSPORTE	
	Reporte Consolidado de Obras de Infraestructura de Servicios Públicos (COOS)	
	CÓDIGO: PM02-PR01-F03	VERSIÓN: 2.0

**COOS No. 11
MARZO 16 DE 2023**

SECCIÓN 2. OBRAS DE MEDIO Y BAJO IMPACTO - SUBDIRECCIÓN DE PLANES DE MANEJO DE TRÁNSITO

No.	CÓDIGO DE IDENTIFICACIÓN VIAL (CIV)		DIRECCIÓN DE LA OBRA		CONTRATISTA BENEFICIARIO DE LA LIC. DE EXC.	REDES AFECTAR	FECHA		HORARIO DE TRABAJO	HORARIO DE CIERRE	LIC. EXC.	OBSERVACIONES SDM	OBSERVACIONES IDU	AUTORIZADO	LOCALIDAD	ING RESPONSABLE	No RADICADO SDM
	INICIO	FIN	INICIO	FIN			INICIO	FIN									
1119	5002506	N/A	CL 76B SUR KR 14B	N/A	COLOMBIA TELECOMUNICACIONES S.A. E.S.P. BIC	TELECOMUNICACIONES	17-mar-23	18-may-23	22:00-05:00	22:00-05:00	042-2020-RES-1805	<p>NOTAS: 1. PARA TRABAJOS NOCTURNOS SE DEBE CONTAR CON LA AUTORIZACION POR PARTE DE LA ALCALDIA LOCAL DE ACUERDO CON LO ESTIPULADO EN EL DECRETO 1076 DE 2015 ART 2.2.5.1.5.15 O AQUELLAS NORMAS QUE LA ADICIONEN, MODIFIQUEN O SUSTITUYAN. 2. PREVIO A LA INTERVENCION SE DEBE SOCIALIZAR LAS ACTIVIDADES, EL PMT Y DEMAS RESTRICCIONES CON LA COMUNIDAD DIRECTAMENTE AFECTADA ES RESPONSABILIDAD DE LA INTERVENTORIA Y LA ENTIDAD CONTRATANTE VERIFICAR EL CUMPLIMIENTO DE ESTA CONDICION. 3. SE DEBE COORDINAR LA SEÑALIZACION Y CIERRE CON LOS DEMAS CONTRATISTAS QUE PUEDAN ENCONTRARSE REALIZANDO ACTIVIDADES DE OBRA EN EL AREA DE INFLUENCIA DIRECTA DE ESTE CIERRE. 4. GARANTIZAR EN TODO MOMENTO EN CONDICIONES DE SEGURIDAD EL ACCESO A LOS PREDIOS AFECTADOS POR LA INTERVENCION, EN CASO DE SER NECESARIO IMPLEMENTAR PLAFONES DE MADERA.</p> <p>LA SDM AUTORIZA PMT PARA CIERRE PARCIAL DE ANDEN COSTADO SURORIENTAL PARA CANALIZACION A CIELO ABIERTO EN ANDEN Y CONSTRUCCION DE CAMARA F1 EN ANDEN OT-00361504, CONFORME A LA PROPUESTA DE SEÑALIZACION PRESENTADA. NO SE AUTORIZA EL TRASLADO DEL PEATON A LA CALZADA, NI AL ANDEN DE ENFRENTÉ. DEBE GARANTIZAR UN ANCHO DE SENDERO PEATONAL DE MINIMO 1,50m LIBRES, SEGUROS Y COMODOS DE ACUERDO A LA PROPUESTA PRESENTADA. LAS ACTIVIDADES DE CARGUE Y DESCARGUE SE DEBEN REALIZAR DENTRO DEL HORARIO DE 22:00-05:00 EN EL CARRIL ADYACENTE A LA INTERVENCION (SIN AFECTAR SENDERO PEATONAL). SOLO SE AUTORIZA EL ESTACIONAMIENTO DE UN (1) VEHICULO SIN AFECTAR LOS ACCESOS A PREDIOS Y GARANTIZANDO EN TODO MOMENTO CALZADA LIBRE DE CIRCULACION VEHICULAR DE MINIMO 5,50 m. LA MAQUINARIA Y EL EQUIPO UTILIZADO DEBEN PERMANECER DENTRO DE LA ZONA DE OBRA. GARANTIZAR EN TODO MOMENTO LA PRESENCIA DE LOS AUXILIARES DE TRANSITO PROPUESTOS. SEÑALIZACION DE OBRA Y DE DESVIOS, BARRICADAS Y CIERRES DEBEN PERMANECER MIENTRAS DURE LA INTERVENCION. MANTENER EN TODO MOMENTO AISLADA LA ZONA DE OBRA. NO SE AUTORIZA POR NINGUN MOTIVO EL PARQUEO DE MAQUINARIA O ACTIVIDAD DE CARGUE Y DESCARGUE DE MATERIALES FUERA DEL CERRAMIENTO DE OBRA. NO SE AUTORIZA GENERACION DE FILAS DE VOLQUETAS EN ESPERA DE INGRESAR A LA OBRA. UNA VEZ FINALIZADO EL HORARIO DE TRABAJO (22:00-05:00 HORAS) EL ANDEN DEBE HABILITARSE EN ZONA DURA APTO PARA EL TRANSITO SEGURO DE PEATONES Y LA CALZADA DEBE HABILITARSE IGUALMENTE EN CONDICIONES SEGURAS PARA EL TRANSITO VEHICULAR.</p>	SIN OBJECCIÓN POR PARTE DEL IDU	SI	USME	JENNYFER C. CARRERO G.	202361200383792 202361200851362
1120	5002477	N/A	CL 77 SUR KR 14M	N/A	COLOMBIA TELECOMUNICACIONES S.A. E.S.P. BIC	TELECOMUNICACIONES	17-mar-23	18-may-23	22:00-05:00	22:00-05:00	042-2020-RES-1805	<p>NOTAS: 1. PARA TRABAJOS NOCTURNOS SE DEBE CONTAR CON LA AUTORIZACION POR PARTE DE LA ALCALDIA LOCAL DE ACUERDO CON LO ESTIPULADO EN EL DECRETO 1076 DE 2015 ART 2.2.5.1.5.15 O AQUELLAS NORMAS QUE LA ADICIONEN, MODIFIQUEN O SUSTITUYAN. 2. PREVIO A LA INTERVENCION SE DEBE SOCIALIZAR LAS ACTIVIDADES, EL PMT Y DEMAS RESTRICCIONES CON LA COMUNIDAD DIRECTAMENTE AFECTADA ES RESPONSABILIDAD DE LA INTERVENTORIA Y LA ENTIDAD CONTRATANTE VERIFICAR EL CUMPLIMIENTO DE ESTA CONDICION. 3. SE DEBE COORDINAR LA SEÑALIZACION Y CIERRE CON LOS DEMAS CONTRATISTAS QUE PUEDAN ENCONTRARSE REALIZANDO ACTIVIDADES DE OBRA EN EL AREA DE INFLUENCIA DIRECTA DE ESTE CIERRE. 4. GARANTIZAR EN TODO MOMENTO EN CONDICIONES DE SEGURIDAD EL ACCESO A LOS PREDIOS AFECTADOS POR LA INTERVENCION, EN CASO DE SER NECESARIO IMPLEMENTAR PLAFONES DE MADERA.</p> <p>LA SDM AUTORIZA PMT PARA CIERRE TOTAL DE ANDEN NOROCCIDENTAL (VIA PEATONAL) PARA CANALIZACION DE RED A CIELO ABIERTO Y CONSTRUCCION DE CAMARA F1 EN ANDEN OT-00361524, CON PASO PEATONAL POR SENDEROS PEATONALES UBICADOS EN ZONA VERDE, CONFORME A LA PROPUESTA DE SEÑALIZACION PRESENTADA. NO SE AUTORIZA EL TRASLADO DEL PEATON A LA CALZADA, NI AL ANDEN DE ENFRENTÉ. DEBE GARANTIZAR UN ANCHO DE SENDERO PEATONAL DE MINIMO 1,50m LIBRES, SEGUROS Y COMODOS DE ACUERDO A LA PROPUESTA PRESENTADA. LAS ACTIVIDADES DE CARGUE Y DESCARGUE SE DEBEN REALIZAR DENTRO DEL HORARIO DE 22:00-05:00 EN EL CARRIL ADYACENTE A LA INTERVENCION (SIN AFECTAR SENDERO PEATONAL). SOLO SE AUTORIZA EL ESTACIONAMIENTO DE UN (1) VEHICULO SIN AFECTAR LOS ACCESOS A PREDIOS Y GARANTIZANDO EN TODO MOMENTO CALZADA LIBRE DE CIRCULACION VEHICULAR DE MINIMO 4,0 m. LA MAQUINARIA Y EL EQUIPO UTILIZADO DEBEN PERMANECER DENTRO DE LA ZONA DE OBRA. GARANTIZAR EN TODO MOMENTO LA PRESENCIA DE LOS AUXILIARES DE TRANSITO PROPUESTOS. SEÑALIZACION DE OBRA Y DE DESVIOS, BARRICADAS Y CIERRES DEBEN PERMANECER MIENTRAS DURE LA INTERVENCION. MANTENER EN TODO MOMENTO AISLADA LA ZONA DE OBRA. NO SE AUTORIZA POR NINGUN MOTIVO EL PARQUEO DE MAQUINARIA O ACTIVIDAD DE CARGUE Y DESCARGUE DE MATERIALES FUERA DEL CERRAMIENTO DE OBRA. NO SE AUTORIZA GENERACION DE FILAS DE VOLQUETAS EN ESPERA DE INGRESAR A LA OBRA. UNA VEZ FINALIZADO EL HORARIO DE TRABAJO (22:00-05:00 HORAS) EL ANDEN DEBE HABILITARSE EN ZONA DURA APTO PARA EL TRANSITO SEGURO DE PEATONES Y LA CALZADA DEBE HABILITARSE IGUALMENTE EN CONDICIONES SEGURAS PARA EL TRANSITO VEHICULAR.</p>	SIN OBJECCIÓN POR PARTE DEL IDU	SI	USME	JENNYFER C. CARRERO G.	202361200383792 202361200851362

NORMATIVIDAD

El Plan de Manejo de Tránsito debe cumplir con lo establecido en el Manual de señalización vial vigente.

La Secretaría Distrital de Movilidad le recuerda que la calidad de contratista no lo exime, en ningún caso, del cumplimiento de la normatividad que rige a todos los habitantes del Distrito Capital, principalmente la reglamentación que rige la utilización del espacio público, la circulación de vehículos dentro del perímetro urbano, el manejo de tránsito y seguridad para peatones por la ejecución de obras civiles.

A. E ESPACIO PÚBLICO

Según ley 769 de 2002 - Código Nacional de Tránsito Terrestre: Artículos 65-69-75-76-101-102-103-104-109-112-114-115-119-127-131.

B. RESTRICCIÓN PARA CIRCULACIÓN DE VEHÍCULOS

Decreto 034 del 05 de Febrero de 2009 " por el cual se establecen condiciones para el tránsito de vehículos de carga en el área urbana del Distrito Capital"

Decreto 840 del 27 de Diciembre de 2019 "Por medio del cual se establecen las condiciones y restricciones para el tránsito de los vehículos de transporte de carga en el Distrito Capital, y se dictan otras disposiciones."


NOTA

- En el lugar de desarrollo de las actividades deberá permanecer copia del plano del PMT aprobado y de la autorización emitida por la SDM para la verificación por parte de las autoridades competentes del cumplimiento a la implementación del PMT.
- No se autoriza acopio de escombros o materiales por fuera de la zona de obra.
- El contratista y la interventoría son responsables solidariamente de la correcta implementación del PMT.
- En horario nocturno y/o cuando las condiciones atmosféricas lo ameriten se debe garantizar la instalación de señalización luminosa conforme las especificaciones técnicas estipuladas en el Manual de Señalización Vial vigente.
- Excavaciones con profundidad superior a 0.5m, deberán aislarse y/o canalizarse mediante maletines plásticos entrelazados.
- En caso de congestión vehicular y/o por solicitud expresa de la Policía de Tránsito, deberá levantar el cierre y habilitar la zona intervenida en condiciones óptimas de tránsito y seguridad vial.
- La señalización a implementar debe cumplir con las especificaciones técnicas establecidas en el Manual de Señalización Vial vigente.
- La longitud de transición a implementar para cierres de carril deberá cumplir las especificaciones técnicas estipuladas las especificaciones técnicas e estipuladas en el Manual de Señalización Vial vigente.

ARQ. JUAN CAMILO RODRÍGUEZ CÁRDENAS
Director de Ingeniería de Tránsito
SECRETARIA DISTRITAL DE MOVILIDAD

ING. MARTHA CECILIA BAYONA GÓMEZ
Subdirectora Técnica de Planes de Manejo de Tránsito
SECRETARIA DISTRITAL DE MOVILIDAD
Los PMT señalados con * no fueron revisados y autorizados por la Subdirectora

IDU: Toda intervención deberá contar con licencia de excavación vigente y cumplir con las observaciones particulares.

 ALCALDÍA MAYOR DE BOGOTÁ D.C. MOVILIDAD Secretaría de Movilidad	SISTEMA INTEGRADO DE GESTIÓN DISTRITAL BAJO EL ESTÁNDAR MIPG	
	PROCESO GESTIÓN DE TRÁNSITO Y CONTROL DE TRÁNSITO Y TRANSPORTE	
	Reporte Consolidado de Obras de Infraestructura de Servicios Públicos (COOS)	
	CÓDIGO: PM02-PR01-F03	VERSIÓN: 2.0

COOS No. 11
MARZO 16 DE 2023

SECCIÓN 2. OBRAS DE MEDIO Y BAJO IMPACTO - SUBDIRECCIÓN DE PLANES DE MANEJO DE TRÁNSITO

No.	CÓDIGO DE IDENTIFICACIÓN VIAL (CIV)		DIRECCIÓN DE LA OBRA		CONTRATISTA BENEFICIARIO DE LA LIC. DE EXC.	REDES AFECTAR	FECHA		HORARIO DE TRABAJO	HORARIO DE CIERRE	LIC. EXC.	OBSERVACIONES SDM	OBSERVACIONES IDU	AUTORIZADO	LOCALIDAD	ING RESPONSABLE	No RADICADO SDM
	INICIO	FIN	INICIO	FIN			INICIO	FIN									
1121	5002459	N/A	KR 14M 18m AL SUR DE LA CL 76 SUR	N/A	COLOMBIA TELECOMUNICACIONES S.A. E.S.P. BIC	TELECOMUNICACIONES	17-mar-23	18-may-23	22:00-05:00	22:00-05:00	042-2020, RES-1805	<p>NOTAS: 1. PARA TRABAJOS NOCTURNOS SE DEBE CONTAR CON LA AUTORIZACION POR PARTE DE LA ALCALDIA LOCAL DE ACUERDO CON LO ESTIPULADO EN EL DECRETO 1076 DE 2015 ART 2.2.5.1.5.15 O AQUELLAS NORMAS QUE LA ADICIONEN, MODIFIQUEN O SUSTITUYAN. 2. PREVIO A LA INTERVENCION SE DEBE SOCIALIZAR LAS ACTIVIDADES, EL PMT Y DEMAS RESTRICCIONES CON LA COMUNIDAD DIRECTAMENTE AFECTADA ES RESPONSABILIDAD DE LA INTERVENTORIA Y LA ENTIDAD CONTRATANTE VERIFICAR EL CUMPLIMIENTO DE ESTA CONDICION. 3. SE DEBE COORDINAR LA SEÑALIZACION Y CIERRE CON LOS DEMAS CONTRATISTAS QUE PUEDAN ENCONTRARSE REALIZANDO ACTIVIDADES DE OBRA EN EL AREA DE INFLUENCIA DIRECTA DE ESTE CIERRE. 4. GARANTIZAR EN TODO MOMENTO EN CONDICIONES DE SEGURIDAD EL ACCESO A LOS PREDIOS AFECTADOS POR LA INTERVENCION, EN CASO DE SER NECESARIO IMPLEMENTAR PLAFONES DE MADERA.</p> <p>LA SDM AUTORIZA PMT PARA CIERRE TOTAL DE ANDEN SUROCCIDENTAL (VIA PEATONAL) PARA CANALIZACION DE RED A CIELO ABIERTO Y CONSTRUCCION DE CAMARA F1 EN ANDEN OT-00361524, CON PASO PEATONAL POR SENDEROS PEATONALES UBICADOS ENTRE ZONA VERDE, CONFORME A LA PROPUESTA DE SEÑALIZACION PRESENTADA. NO SE AUTORIZA EL TRASLADO DEL PEATON A LA CALZADA, NI AL ANDEN DE ENFRENTA. DEBE GARANTIZAR UN ANCHO DE SENDERO PEATONAL DE MINIMO 1,50m LIBRES, SEGUROS Y COMODOS DE ACUERDO A LA PROPUESTA PRESENTADA. LAS ACTIVIDADES DE CARGUE Y DESCARGUE SE DEBEN REALIZAR DENTRO DEL HORARIO DE 22:00-05:00 EN EL CARRIL SUR DE LA CL 76 SUR (SIN AFECTAR SENDERO PEATONAL), SOLO SE AUTORIZA EL ESTACIONAMIENTO DE UN (1) VEHICULO SIN AFECTAR LOS ACCESOS A PREDIOS Y GARANTIZANDO EN TODO MOMENTO CALZADA LIBRE DE CIRCULACION VEHICULAR DE MINIMO 4,0 m. LA MAQUINARIA Y EL EQUIPO UTILIZADO DEBEN PERMANECER DENTRO DE LA ZONA DE OBRA. GARANTIZAR EN TODO MOMENTO LA PRESENCIA DE LOS AUXILIARES DE TRANSITO PROPUESTOS. SEÑALIZACION DE OBRA Y DE DESVIOS, BARRICADAS Y CIERRES DEBEN PERMANECER MIENTRAS DURE LA INTERVENCION. MANTENER EN TODO MOMENTO AISLADA LA ZONA DE OBRA. NO SE AUTORIZA POR NINGUN MOTIVO EL PARQUEO DE MAQUINARIA O ACTIVIDAD DE CARGUE Y DESCARGUE DE MATERIALES FUERA DEL CERRAMIENTO DE OBRA. NO SE AUTORIZA GENERACION DE FILAS DE VOLQUETAS EN ESPERA DE INGRESAR A LA OBRA. UNA VEZ FINALIZADO EL HORARIO DE TRABAJO (22:00-05:00 HORAS) EL ANDEN DEBE HABILITARSE EN ZONA DURA APTO PARA EL TRÁNSITO SEGURO DE PEATONES Y LA CALZADA DEBE HABILITARSE IGUALMENTE EN CONDICIONES SEGURAS PARA EL TRÁNSITO VEHICULAR.</p>	SIN OBJECCIÓN POR PARTE DEL IDU	SI	USME	JENNYFER C. CARRERO G.	202361200383792 202361200851362
1122	5002362	N/A	KR 14P 24m AL SUR DE LA CL 76 SUR	N/A	COLOMBIA TELECOMUNICACIONES S.A. E.S.P. BIC	TELECOMUNICACIONES	17-mar-23	18-may-23	22:00-05:00	22:00-05:00	042-2020, RES-1805	<p>NOTAS: 1. PARA TRABAJOS NOCTURNOS SE DEBE CONTAR CON LA AUTORIZACION POR PARTE DE LA ALCALDIA LOCAL DE ACUERDO CON LO ESTIPULADO EN EL DECRETO 1076 DE 2015 ART 2.2.5.1.5.15 O AQUELLAS NORMAS QUE LA ADICIONEN, MODIFIQUEN O SUSTITUYAN. 2. PREVIO A LA INTERVENCION SE DEBE SOCIALIZAR LAS ACTIVIDADES, EL PMT Y DEMAS RESTRICCIONES CON LA COMUNIDAD DIRECTAMENTE AFECTADA ES RESPONSABILIDAD DE LA INTERVENTORIA Y LA ENTIDAD CONTRATANTE VERIFICAR EL CUMPLIMIENTO DE ESTA CONDICION. 3. SE DEBE COORDINAR LA SEÑALIZACION Y CIERRE CON LOS DEMAS CONTRATISTAS QUE PUEDAN ENCONTRARSE REALIZANDO ACTIVIDADES DE OBRA EN EL AREA DE INFLUENCIA DIRECTA DE ESTE CIERRE. 4. GARANTIZAR EN TODO MOMENTO EN CONDICIONES DE SEGURIDAD EL ACCESO A LOS PREDIOS AFECTADOS POR LA INTERVENCION, EN CASO DE SER NECESARIO IMPLEMENTAR PLAFONES DE MADERA.</p> <p>LA SDM AUTORIZA PMT PARA CIERRE TOTAL DE ANDEN ORIENTAL (VIA PEATONAL) PARA CANALIZACION DE RED A CIELO ABIERTO Y CONSTRUCCION DE CAMARA F1 EN ANDEN OT-00361524, CON PASO PEATONAL POR SENDEROS PEATONALES UBICADOS EN ZONA VERDE, CONFORME A LA PROPUESTA DE SEÑALIZACION PRESENTADA. NO SE AUTORIZA EL TRASLADO DEL PEATON A LA CALZADA, NI AL ANDEN DE ENFRENTA. DEBE GARANTIZAR UN ANCHO DE SENDERO PEATONAL DE MINIMO 1,50m LIBRES, SEGUROS Y COMODOS DE ACUERDO A LA PROPUESTA PRESENTADA. LAS ACTIVIDADES DE CARGUE Y DESCARGUE SE DEBEN REALIZAR DENTRO DEL HORARIO DE 22:00-05:00 EN EL CARRIL SUR DE LA CL 76 SUR (SIN AFECTAR SENDERO PEATONAL), SOLO SE AUTORIZA EL ESTACIONAMIENTO DE UN (1) VEHICULO SIN AFECTAR LOS ACCESOS A PREDIOS Y GARANTIZANDO EN TODO MOMENTO CALZADA LIBRE DE CIRCULACION VEHICULAR DE MINIMO 4,0 m. LA MAQUINARIA Y EL EQUIPO UTILIZADO DEBEN PERMANECER DENTRO DE LA ZONA DE OBRA. GARANTIZAR EN TODO MOMENTO LA PRESENCIA DE LOS AUXILIARES DE TRANSITO PROPUESTOS. SEÑALIZACION DE OBRA Y DE DESVIOS, BARRICADAS Y CIERRES DEBEN PERMANECER MIENTRAS DURE LA INTERVENCION. MANTENER EN TODO MOMENTO AISLADA LA ZONA DE OBRA. NO SE AUTORIZA POR NINGUN MOTIVO EL PARQUEO DE MAQUINARIA O ACTIVIDAD DE CARGUE Y DESCARGUE DE MATERIALES FUERA DEL CERRAMIENTO DE OBRA. NO SE AUTORIZA GENERACION DE FILAS DE VOLQUETAS EN ESPERA DE INGRESAR A LA OBRA. UNA VEZ FINALIZADO EL HORARIO DE TRABAJO (22:00-05:00 HORAS) EL ANDEN DEBE HABILITARSE EN ZONA DURA APTO PARA EL TRÁNSITO SEGURO DE PEATONES Y LA CALZADA DEBE HABILITARSE IGUALMENTE EN CONDICIONES SEGURAS PARA EL TRÁNSITO VEHICULAR.</p>	SIN OBJECCIÓN POR PARTE DEL IDU	SI	USME	JENNYFER C. CARRERO G.	202361200383792 202361200851362

NORMATIVIDAD

El Plan de Manejo de Tránsito debe cumplir con lo establecido en el Manual de señalización vial vigente.

La Secretaría Distrital de Movilidad le recuerda que la calidad de contratista no lo exime, en ningún caso, del cumplimiento de la normatividad que rige a todos los habitantes del Distrito Capital, principalmente la reglamentación que rige la utilización del espacio público, la circulación de vehículos dentro del perímetro urbano, el manejo de tránsito y seguridad para peatones por la ejecución de obras civiles.

A. E ESPACIO PÚBLICO

Según ley 769 de 2002 - Código Nacional de Tránsito Terrestre: Artículos 65-69-75-76-101-102-103-104-109-112-114-115-119-127-131.

B. RESTRICCIÓN PARA CIRCULACIÓN DE VEHÍCULOS

Decreto 034 del 05 de Febrero de 2009 " por el cual se establecen condiciones para el tránsito de vehículos de carga en el área urbana del Distrito Capital"

Decreto 840 del 27 de Diciembre de 2019 "Por medio del cual se establecen las condiciones y restricciones para el tránsito de los vehículos de transporte de carga en el Distrito Capital, y se dictan otras disposiciones."

NOTA

- En el lugar de desarrollo de las actividades deberá permanecer copia del plano del PMT aprobado y de la autorización emitida por la SDM para la verificación por parte de las autoridades competentes del cumplimiento a la implementación del PMT.
- No se autoriza acopio de escombros o materiales por fuera de la zona de obra.
- El contratista y la interventoría son responsables solidariamente de la correcta implementación del PMT.
- En horario nocturno y/o cuando las condiciones atmosféricas lo ameriten se debe garantizar la instalación de señalización luminosa conforme las especificaciones técnicas estipuladas en el Manual de Señalización Vial vigente.
- Excavaciones con profundidad superior a 0.5m, deberán aislarse y/o canalizarse mediante maletines plásticos entrelazados.
- En caso de congestión vehicular y/o por solicitud expresa de la Policía de Tránsito, deberá levantar el cierre y habilitar la zona intervenida en condiciones óptimas de tránsito y seguridad vial.
- La señalización a implementar debe cumplir con las especificaciones técnicas establecidas en el Manual de Señalización Vial vigente.
- La longitud de transición a implementar para cierres de carril deberá cumplir las especificaciones técnicas estipuladas las especificaciones técnicas e estipuladas en el Manual de Señalización Vial vigente.

ARQ. JUAN CAMILO RODRÍGUEZ CÁRDENAS
Director de Ingeniería de Tránsito
SECRETARIA DISTRITAL DE MOVILIDAD

ING. MARTHA CECILIA BAYONA GÓMEZ
Subdirectora Técnica de Planes de Manejo de Tránsito
SECRETARIA DISTRITAL DE MOVILIDAD
Los PMT señalados con * no fueron revisados y autorizados por la Subdirectora

IDU: Toda intervención deberá contar con licencia de excavación vigente y cumplir con las observaciones particulares.

**COOS No. 11
MARZO 16 DE 2023**

SECCIÓN 2. OBRAS DE MEDIO Y BAJO IMPACTO - SUBDIRECCIÓN DE PLANES DE MANEJO DE TRÁNSITO

No.	CÓDIGO DE IDENTIFICACIÓN VIAL (CIV)		DIRECCIÓN DE LA OBRA		CONTRATISTA BENEFICIARIO DE LA LIC. DE EXC.	REDES AFECTAR	FECHA		HORARIO DE TRABAJO	HORARIO DE CIERRE	LIC. EXC.	OBSERVACIONES SDM	OBSERVACIONES IDU	AUTORIZADO	LOCALIDAD	ING RESPONSABLE	No RADICADO SDM
	INICIO	FIN	INICIO	FIN			INICIO	FIN									
1123	5002756	5007857	CL 78 SUR KR 14BBIS	CL 78 SUR KR 14CBIS	COLOMBIA TELECOMUNICACIONES S.A. E.S.P. BIC	TELECOMUNICACIONES	17-mar-23	18-may-23	22:00-05:00	22:00-05:00	042-2020, RES-1805	NOTAS: 1. PARA TRABAJOS NOCTURNOS SE DEBE CONTAR CON LA AUTORIZACION POR PARTE DE LA ALCALDIA LOCAL DE ACUERDO CON LO ESTIPULADO EN EL DECRETO 1076 DE 2015 ART 2.2.5.1.5.15 O AQUELLAS NORMAS QUE LA ADICIONEN, MODIFIQUEN O SUSTITUYAN. 2. PREVIO A LA INTERVENCION SE DEBE SOCIALIZAR LAS ACTIVIDADES, EL PMT Y DEMAS RESTRICCIONES CON LA COMUNIDAD DIRECTAMENTE AFECTADA ES RESPONSABILIDAD DE LA INTERVENTORIA Y LA ENTIDAD CONTRATANTE VERIFICAR EL CUMPLIMIENTO DE ESTA CONDICION. 3. SE DEBE COORDINAR LA SEÑALIZACION Y CIERRE CON LOS DEMAS CONTRATISTAS QUE PUEDAN ENCONTRARSE REALIZANDO ACTIVIDADES DE OBRA EN EL AREA DE INFLUENCIA DIRECTA DE ESTE CIERRE. 4. GARANTIZAR EN TODO MOMENTO EN CONDICIONES DE SEGURIDAD EL ACCESO A LOS PREDIOS AFECTADOS POR LA INTERVENCION, EN CASO DE SER NECESARIO IMPLEMENTAR PLAFONES DE MADERA. LA SDM AUTORIZA PMT PARA CIERRE DE ANDEN EN DOS (2) ETAPAS PARA CANALIZACION A CIELO ABIERTO EN ANDEN Y CONSTRUCCION DE CAMARA F2 EN ANDEN OT-00361575, CONFORME A LA PROPUESTA DE SEÑALIZACION PRESENTADA. ETAPA 1: CIERRE PARCIAL DE ANDEN NORTE DE LA CL 78 SUR ENTRE KR 14BBIS Y KR 14C. ETAPA 2: CIERRE TOTAL DE ANDEN NORTE Y CIERRE DE CARRIL ADYACENTE PARA TRASLADO DE PEATON A LA CALZADA, DEBE ESTAR PROTEGIDO POR BARRERAS PLASTICAS ENTRELAZADAS. SE DEBE GARANTIZAR EN TODO MOMENTO SENDERO PEATONAL DE MINIMO 1,5m, SEGURO Y COMODO PARA SU USO EN CL 78 SUR ENTRE KR 14C Y KR 14CBIS. LAS ACTIVIDADES DE CARGUE Y DESCARGUE SE DEBEN REALIZAR DENTRO DEL HORARIO DE 22:00-05:00 EN CARRIL NORTE DE LA CL 78 SUR, (SIN AFECTAR SENDERO PEATONAL), SOLO SE AUTORIZA EL ESTACIONAMIENTO DE UN (1) VEHICULO SIN AFECTAR LOS ACCESOS A PREDIOS Y GARANTIZANDO EN TODO MOMENTO CALZADA LIBRE DE CIRCULACION VEHICULAR DE MINIMO 5,0 m. LA MAQUINARIA Y EL EQUIPO UTILIZADO DEBEN PERMANECER DENTRO DE LA ZONA DE OBRA. GARANTIZAR EN TODO MOMENTO LA PRESENCIA DE LOS AUXILIARES DE TRANSITO PROPUESTOS. SEÑALIZACION DE OBRA Y DE DESVIOS, BARRICADAS Y CIERRES DEBEN PERMANECER MIENTRAS DURE LA INTERVENCION. MANTENER EN TODO MOMENTO AISLADA LA ZONA DE OBRA. NO SE AUTORIZA POR NINGUN MOTIVO EL PARQUEO DE MAQUINARIA O ACTIVIDAD DE CARGUE Y DESCARGUE DE MATERIALES FUERA DEL CERRAMIENTO DE OBRA. NO SE AUTORIZA GENERACION DE FILAS DE VOLQUETAS EN ESPERA DE INGRESAR A LA OBRA. UNA VEZ FINALIZADO EL HORARIO DE TRABAJO (22:00-05:00 HORAS) EL ANDEN DEBE HABILITARSE EN ZONA DURA APTO PARA EL TRANSITO SEGURO DE PEATONES Y LA CALZADA DEBE HABILITARSE IGUALMENTE EN CONDICIONES SEGURAS PARA EL TRANSITO VEHICULAR.	SIN OBJECCIÓN POR PARTE DEL IDU	SI	USME	JENNYFER C. CARRERO G.	202361200383792 202361200851362
1124	5002734	N/A	KR 14C CL 78 SUR	KR 14C CL 77B SUR	COLOMBIA TELECOMUNICACIONES S.A. E.S.P. BIC	TELECOMUNICACIONES	17-mar-23	18-may-23	22:00-05:00	22:00-05:00	042-2020, RES-1805	NOTAS: 1. PARA TRABAJOS NOCTURNOS SE DEBE CONTAR CON LA AUTORIZACION POR PARTE DE LA ALCALDIA LOCAL DE ACUERDO CON LO ESTIPULADO EN EL DECRETO 1076 DE 2015 ART 2.2.5.1.5.15 O AQUELLAS NORMAS QUE LA ADICIONEN, MODIFIQUEN O SUSTITUYAN. 2. PREVIO A LA INTERVENCION SE DEBE SOCIALIZAR LAS ACTIVIDADES, EL PMT Y DEMAS RESTRICCIONES CON LA COMUNIDAD DIRECTAMENTE AFECTADA ES RESPONSABILIDAD DE LA INTERVENTORIA Y LA ENTIDAD CONTRATANTE VERIFICAR EL CUMPLIMIENTO DE ESTA CONDICION. 3. SE DEBE COORDINAR LA SEÑALIZACION Y CIERRE CON LOS DEMAS CONTRATISTAS QUE PUEDAN ENCONTRARSE REALIZANDO ACTIVIDADES DE OBRA EN EL AREA DE INFLUENCIA DIRECTA DE ESTE CIERRE. 4. GARANTIZAR EN TODO MOMENTO EN CONDICIONES DE SEGURIDAD EL ACCESO A LOS PREDIOS AFECTADOS POR LA INTERVENCION, EN CASO DE SER NECESARIO IMPLEMENTAR PLAFONES DE MADERA. LA SDM AUTORIZA PMT PARA CIERRE TOTAL DE ANDEN ORIENTAL (VIA PEATONAL) PARA CANALIZACION DE RED A CIELO ABIERTO Y CONSTRUCCION DE CAMARA F2 EN ANDEN OT-00361575, CON PASO PEATONAL POR SENDEROS PEATONALES UBICADOS EN ZONA VERDE, CONFORME A LA PROPUESTA DE SEÑALIZACION PRESENTADA. NO SE AUTORIZA EL TRASLADO DEL PEATON A LA CALZADA, NI AL ANDEN DE ENFRENTA. DEBE GARANTIZAR UN ANCHO DE SENDERO PEATONAL DE MINIMO 2,00m LIBRES, SEGUROS Y COMODOS DE ACUERDO A LA PROPUESTA PRESENTADA. LAS ACTIVIDADES DE CARGUE Y DESCARGUE SE DEBEN REALIZAR DENTRO DEL HORARIO DE 22:00-05:00 EN EL CARRIL NORTE DE LA CL 78 SUR (SIN AFECTAR SENDERO PEATONAL), SOLO SE AUTORIZA EL ESTACIONAMIENTO DE UN (1) VEHICULO SIN AFECTAR LOS ACCESOS A PREDIOS Y GARANTIZANDO EN TODO MOMENTO CALZADA LIBRE DE CIRCULACION VEHICULAR DE MINIMO 5,0 m. LA MAQUINARIA Y EL EQUIPO UTILIZADO DEBEN PERMANECER DENTRO DE LA ZONA DE OBRA. GARANTIZAR EN TODO MOMENTO LA PRESENCIA DE LOS AUXILIARES DE TRANSITO PROPUESTOS. SEÑALIZACION DE OBRA Y DE DESVIOS, BARRICADAS Y CIERRES DEBEN PERMANECER MIENTRAS DURE LA INTERVENCION. MANTENER EN TODO MOMENTO AISLADA LA ZONA DE OBRA. NO SE AUTORIZA POR NINGUN MOTIVO EL PARQUEO DE MAQUINARIA O ACTIVIDAD DE CARGUE Y DESCARGUE DE MATERIALES FUERA DEL CERRAMIENTO DE OBRA. NO SE AUTORIZA GENERACION DE FILAS DE VOLQUETAS EN ESPERA DE INGRESAR A LA OBRA. UNA VEZ FINALIZADO EL HORARIO DE TRABAJO (22:00-05:00 HORAS) EL ANDEN DEBE HABILITARSE EN ZONA DURA APTO PARA EL TRANSITO SEGURO DE PEATONES Y LA CALZADA DEBE HABILITARSE IGUALMENTE EN CONDICIONES SEGURAS PARA EL TRANSITO VEHICULAR.	SIN OBJECCIÓN POR PARTE DEL IDU	SI	USME	JENNYFER C. CARRERO G.	202361200383792 202361200851362
1125	9003497	N/A	CL 23 KR 75	CL 23 KR 74B	CONSORCIO ACUEDUCTO ZINZANJA	EAB	17-mar-23	6-jul-23	24 HORAS	24 HORAS	232-2021	NOTAS: 1. PREVIO A LA INTERVENCION SE DEBE SOCIALIZAR LAS ACTIVIDADES, EL PMT Y DEMAS RESTRICCIONES CON LA COMUNIDAD DIRECTAMENTE AFECTADA, Y ES RESPONSABILIDAD DE LA INTERVENTORIA Y LA ENTIDAD CONTRATANTE VERIFICAR EL CUMPLIMIENTO DE ESTA CONDICION. 2. PARA TRABAJOS NOCTURNOS SE DEBE CONTAR CON LA AUTORIZACION POR PARTE DE LA ALCALDIA LOCAL DE ACUERDO CON LO ESTIPULADO EN EL DECRETO 1076 DE 2015 ART 2.2.5.1.5.15 O AQUELLAS NORMAS QUE LA ADICIONEN, MODIFIQUEN O SUSTITUYAN. LA SDM AUTORIZA PMT PARA CIERRE PARCIAL DE ANDEN COSTADO NORORIENTAL Y SURORIENTAL DE LA CL 23 POR KR 75 Y SUROCCIDENTAL DE LA CL 23 CON KR 74B, PARA ACTIVIDADES DE RENOVACION DE TUBERIA DEL ACUEDUCTO, LAS ACTIVIDADES DE CARGUE Y DESCARGUE SE AUTORIZAN EN EL CARRIL OCCIDENTAL DE LA KR 74B AL NORTE DE LA CL 23. SE DEBE IMPLEMENTAR Y MANTENER LA SEÑALIZACION PROPUESTA Y APROBADA EN BUEN ESTADO. DEBE GARANTIZAR UN ANCHO LIBRE PARA CIRCULACION VEHICULAR DE MINIMO 3,2m DURANTE LAS ACTIVIDADES DE CARGUE Y DESCARGUE. NO SE AUTORIZA EL CIERRE TOTAL DE LA CALZADA NI DE ANDEN EN NINGUNA ETAPA DE EJECUCION. REALIZAR CIERRE CON DELINEADORES TUBULARES Y TRIPLE CINTA. LA MAQUINARIA Y EQUIPOS DE OBRA DEBEN PERMANECER EN TODO MOMENTO DENTRO DE LA ZONA DE OBRA. NO SE AUTORIZA PARQUEO DE VEHICULOS EN VIA NI FORMACION DE COLAS. LA RECUPERACION DEL ESPACIO PUBLICO CONFORME A LAS ESPECIFICACIONES ESTABLECIDAS EN LA LICENCIA DE EXCAVACION CUANDO FINALICE LA OBRA, SE DEBE RETIRAR EN SU TOTALIDAD EL CIERRE Y LA SEÑALIZACION APROBADA. CUANDO FINALICE LA OBRA EN SU TOTALIDAD SE DEBE REMOVER LA SEÑALIZACION Y EL CERRAMIENTO.	SIN OBJECCIÓN POR PARTE DEL IDU	SI	FONTIBON	JHON J. FLOREZ B.	202361200985072

NORMATIVIDAD

El Plan de Manejo de Tránsito debe cumplir con lo establecido en el Manual de señalización vial vigente.

La Secretaría Distrital de Movilidad le recuerda que la calidad de contratista no lo exime, en ningún caso, del cumplimiento de la normatividad que rige a todos los habitantes del Distrito Capital, principalmente la reglamentación que rige la utilización del espacio público, la circulación de vehículos dentro del perímetro urbano, el manejo de tránsito y seguridad para peatones por la ejecución de obras civiles.

A. E ESPACIO PÚBLICO

Según ley 769 de 2002 - Código Nacional de Tránsito Terrestre: Artículos 65-69-75-76-101-102-103-104-109-112-114-115-119-127-131.

B. RESTRICCIÓN PARA CIRCULACIÓN DE VEHÍCULOS

Decreto 034 del 05 de Febrero de 2009 " por el cual se establecen condiciones para el tránsito de vehículos de carga en el área urbana del Distrito Capital"

Decreto 840 del 27 de Diciembre de 2019 "Por medio del cual se establecen las condiciones y restricciones para el tránsito de los vehículos de transporte de carga en el Distrito Capital, y se dictan otras disposiciones."

NOTA

- En el lugar de desarrollo de las actividades deberá permanecer copia del plano del PMT aprobado y de la autorización emitida por la SDM para la verificación por parte de las autoridades competentes del cumplimiento a la implementación del PMT.
- No se autoriza acopio de escombros o materiales por fuera de la zona de obra.
- El contratista y la interventoría son responsables solidariamente de la correcta implementación del PMT.
- En horario nocturno y/o cuando las condiciones atmosféricas lo ameriten se debe garantizar la instalación de señalización luminosa conforme las especificaciones técnicas estipuladas en el Manual de Señalización Vial vigente.
- Excavaciones con profundidad superior a 0.5m, deberán aislarse y/o canalizarse mediante maletines plásticos entrelazados.
- En caso de congestión vehicular y/o por solicitud expresa de la Policía de Tránsito, deberá levantar el cierre y habilitar la zona intervenida en condiciones óptimas de tránsito y seguridad vial.
- La señalización a implementar debe cumplir con las especificaciones técnicas establecidas en el Manual de Señalización Vial vigente.
- La longitud de transición a implementar para cierres de carril deberá cumplir las especificaciones técnicas estipuladas las especificaciones técnicas e stipuladas en el Manual de Señalización Vial vigente.

ARQ. JUAN CAMILO RODRÍGUEZ CÁRDENAS

Director de Ingeniería de Tránsito

SECRETARIA DISTRITAL DE MOVILIDAD


ING. MARTHA CECILIA BAYONA GÓMEZ

Subdirectora Técnica de Planes de Manejo de Tránsito

SECRETARIA DISTRITAL DE MOVILIDAD

Los PMT señalados con * no fueron revisados y autorizados por la Subdirectora

IDU: Toda intervención deberá contar con licencia de excavación vigente y cumplir con las observaciones particulares.

 <p>ALCALDÍA MAYOR DE BOGOTÁ D.C. MOVILIDAD Secretaría de Movilidad</p>	SISTEMA INTEGRADO DE GESTIÓN DISTRITAL BAJO EL ESTÁNDAR MIPG									
	PROCESO GESTIÓN DE TRÁNSITO Y CONTROL DE TRÁNSITO Y TRANSPORTE									
	Reporte Consolidado de Obras de Infraestructura de Servicios Públicos (COOS)									
	CÓDIGO: PM02-PR01-F03					VERSIÓN: 2.0				

**COOS No. 11
MARZO 16 DE 2023**

SECCIÓN 2. OBRAS DE MEDIO Y BAJO IMPACTO - SUBDIRECCIÓN DE PLANES DE MANEJO DE TRÁNSITO

No.	CÓDIGO DE IDENTIFICACIÓN VIAL (CIV)		DIRECCIÓN DE LA OBRA		CONTRATISTA BENEFICIARIO DE LA LIC. DE EXC.	REDES AFECTAR	FECHA		HORARIO DE TRABAJO	HORARIO DE CIERRE	LIC. EXC.	OBSERVACIONES SDM	OBSERVACIONES IDU	AUTORIZADO	LOCALIDAD	ING RESPONSABLE	No RADICADO SDM
	INICIO	FIN	INICIO	FIN			INICIO	FIN									
1126	9003526	N/A	TV 73A CL 23	TV 73A CL 23	CONSORCIO ACUEDUCTO ZINZANJA	EAB	17-mar-23	6-jul-23	24 HORAS	24 HORAS	232-2021	NOTAS: 1. PREVIO A LA INTERVENCIÓN SE DEBE SOCIALIZAR LAS ACTIVIDADES, EL PMT Y DEMÁS RESTRICCIONES CON LA COMUNIDAD DIRECTAMENTE AFECTADA, Y ES RESPONSABILIDAD DE LA INTERVENTORIA Y LA ENTIDAD CONTRATANTE VERIFICAR EL CUMPLIMIENTO DE ESTA CONDICIÓN. 2. PARA TRABAJOS NOCTURNOS SE DEBE CONTAR CON LA AUTORIZACIÓN POR PARTE DE LA ALCALDÍA LOCAL DE ACUERDO CON LO ESTIPULADO EN EL DECRETO 1076 DE 2015 ART 2.2.5.1.5.15 O AQUELLAS NORMAS QUE LA ADICIONEN, MODIFIQUEN O SUSTITUYAN. LA SDM AUTORIZA PMT PARA CIERRE PARCIAL DE ANDÉN COSTADO ORIENTAL PARA ACTIVIDADES DE RENOVACIÓN DE TUBERÍA DEL ACUEDUCTO, LAS ACTIVIDADES DE CARGUE Y DESCARGUE SE AUTORIZAN EN EL CARRIL OCCIDENTAL DE LA KR 74B AL NORTE DE LA CL 23. SE DEBE IMPLEMENTAR Y MANTENER LA SEÑALIZACIÓN PROPUESTA Y APROBADA EN BUEN ESTADO. DEBE GARANTIZAR UN ANCHO LIBRE PARA CIRCULACIÓN VEHICULAR DE MÍNIMO 3.2m DURANTE LAS ACTIVIDADES DE CARGUE Y DESCARGUE. NO SE AUTORIZA EL CIERRE TOTAL DE LA CALZADA NI DE ANDÉN EN NINGUNA ETAPA DE EJECUCIÓN. REALIZAR CIERRE CON DELINEADORES TUBULARES Y TRIPLE CINTA. LA MAQUINARIA Y EQUIPOS DE OBRA DEBEN PERMANECER EN TODO MOMENTO DENTRO DE LA ZONA DE OBRA. NO SE AUTORIZA PARQUEO DE VEHÍCULOS EN VÍA NI FORMACIÓN DE COLAS. LA RECUPERACIÓN DEL ESPACIO PÚBLICO CONFORME A LAS ESPECIFICACIONES ESTABLECIDAS EN LA LICENCIA DE EXCAVACIÓN CUANDO FINALICE LA OBRA, SE DEBE RETIRAR EN SU TOTALIDAD EL CIERRE Y LA SEÑALIZACIÓN APROBADA. CUANDO FINALICE LA OBRA EN SU TOTALIDAD SE DEBE REMOVER LA SEÑALIZACIÓN Y EL CERRAMIENTO.	SIN OBJECCIÓN POR PARTE DEL IDU	SI	FONTIBON	JHON J. FLOREZ B.	202361200985072
1127	10006601	N/A	AV BOYACA (AK 72) AC 80	N/A	CONSORCIO ALIANZA 744	EAB	17-mar-23	27-abr-23	24 HORAS	24 HORAS	155-2020	LA SDM AUTORIZA PMT PARA CIERRE PARCIAL DE ZONA VERDE Y ANDÉN COSTADO SUR - OCCIDENTAL DE LA INTERSECCIÓN (ZONA INTERNA A LA OREJA NORTE - ORIENTE), PARA INSTALACIÓN TUBERÍA POR ZANJA ABIERTA DE LA RED TIBITOC (ETAPA 1). LA IMPLEMENTACIÓN DEBE CUMPLIR CON LOS SIGUIENTES LINEAMIENTOS: 1. LA OBRA DEBE ESTAR COMPLETAMENTE AISLADA Y SEÑALIZADA DURANTE TODO EL TIEMPO QUE DURE LA INTERVENCIÓN, CON CERRAMIENTO EN POLISOMBRA Y MALLA TRASLÚCIDA. 2. SE DEBE GARANTIZAR EN TODO MOMENTO LA CAPACIDAD ACTUAL DE LA CICLORUTA ASÍ COMO ANCHO MÍNIMO DE SENDERO PEATONAL DE 1.5m. 3. LAS ACTIVIDADES DE CARGUE Y DESCARGUE DE MATERIALES SE DEBERÁ REALIZAR EXCLUSIVAMENTE DENTRO DE LA ZONA DE OBRA CUYO INGRESO Y SALIDA DEBERÁ ESTAR APOYADO EN TODO MOMENTO POR UN AUXILIAR DE TRÁNSITO. 4. PARA EL TRASLADO DE MATERIALES Y MAQUINARIA ENTRE FRENTES DE OBRA NO SE PODRÁ AFECTAR LA CIRCULACIÓN DE PEATONES Y CICLISTAS, POR LO ANTERIOR, SE DEBERÁ GARANTIZAR LA PRESENCIA DE AUXILIARES DE TRÁNSITO ENTRE FRENTES Y REALIZAR DICHAS ACTIVIDADES EN HORAS VALLE DE MODOS NO MOTORIZADOS. 5. NO SE AUTORIZA ACOPIO DE MATERIALES FUERA DE LA ZONA PROPUESTA DE CERRAMIENTO. 6. LA MAQUINARIA Y EL EQUIPO UTILIZADO DEBEN PERMANECER DENTRO DE LA ZONA DE OBRA. 7. UNA VEZ FINALICE LA OBRA, SE DEBERÁN RESTITUIR LAS CONDICIONES DE LA ZONA VERDE Y ANDÉN, DEJÁNDOLA EN IGUALES O MEJORES CONDICIONES ANTES DE LA INTERVENCIÓN, CONFORME A LO DEFINIDO EN LA LICENCIA DE EXCAVACIÓN. 8. PARA EXCAVACIONES CON PROFUNDIDAD SUPERIOR A 0.5M, DEBERÁN AISLARSE Y/O CANALIZARSE MEDIANTE MALETINES PLÁSTICOS ENTRELAZADOS Y LASTRADOS. 9. LA INTERVENTORIA DEBE VERIFICAR LA CORRECTA IMPLEMENTACIÓN DEL PMT AUTORIZADO POR LA SDM Y REALIZAR EL RESPECTIVO SEGUIMIENTO, ASÍ COMO LA VALIDACIÓN DE LOS PERMISOS REQUERIDOS.	SIN OBJECCIÓN POR PARTE DEL IDU	SI	ENGATIVA	ALVARO CAÑÓN D.	202361200976622
1128	10010121	N/A	AV BOYACA (AK 72) AC 80	N/A	CONSORCIO ALIANZA 744	EAB	17-mar-23	27-abr-23	24 HORAS	24 HORAS	155-2020	LA SDM AUTORIZA PMT PARA CIERRE PARCIAL DE ZONA VERDE COSTADO NOR - OCCIDENTAL DE LA INTERSECCIÓN (ZONA INTERNA A LA OREJA ORIENTE - SUR), PARA INSTALACIÓN TUBERÍA POR ZANJA ABIERTA DE LA RED TIBITOC (ETAPA 2). LA IMPLEMENTACIÓN DEBE CUMPLIR CON LOS SIGUIENTES LINEAMIENTOS: 1. LA OBRA DEBE ESTAR COMPLETAMENTE AISLADA Y SEÑALIZADA DURANTE TODO EL TIEMPO QUE DURE LA INTERVENCIÓN, CON CERRAMIENTO EN POLISOMBRA Y MALLA TRASLÚCIDA. 2. SE DEBE GARANTIZAR EN TODO MOMENTO LA CAPACIDAD ACTUAL DE LA CICLORUTA ASÍ COMO SENDERO PEATONAL EXISTENTE. 3. LAS ACTIVIDADES DE CARGUE Y DESCARGUE DE MATERIALES SE DEBERÁ REALIZAR EXCLUSIVAMENTE DENTRO DE LA ZONA DE OBRA CUYO INGRESO Y SALIDA DEBERÁ ESTAR APOYADO EN TODO MOMENTO POR UN AUXILIAR DE TRÁNSITO. 4. PARA EL TRASLADO DE MATERIALES Y MAQUINARIA ENTRE FRENTES DE OBRA NO SE PODRÁ AFECTAR LA CIRCULACIÓN DE PEATONES Y CICLISTAS, POR LO ANTERIOR, SE DEBERÁ GARANTIZAR LA PRESENCIA DE AUXILIARES DE TRÁNSITO ENTRE FRENTES Y REALIZAR DICHAS ACTIVIDADES EN HORAS VALLE DE MODOS NO MOTORIZADOS. 5. NO SE AUTORIZA ACOPIO DE MATERIALES FUERA DE LA ZONA PROPUESTA DE CERRAMIENTO. 6. LA MAQUINARIA Y EL EQUIPO UTILIZADO DEBEN PERMANECER DENTRO DE LA ZONA DE OBRA. 7. UNA VEZ FINALICE LA OBRA, SE DEBERÁN RESTITUIR LAS CONDICIONES DE LA ZONA VERDE, DEJÁNDOLA EN IGUALES O MEJORES CONDICIONES ANTES DE LA INTERVENCIÓN, CONFORME A LO DEFINIDO EN LA LICENCIA DE EXCAVACIÓN. 8. PARA EXCAVACIONES CON PROFUNDIDAD SUPERIOR A 0.5M, DEBERÁN AISLARSE Y/O CANALIZARSE MEDIANTE MALETINES PLÁSTICOS ENTRELAZADOS Y LASTRADOS. 9. LA INTERVENTORIA DEBE VERIFICAR LA CORRECTA IMPLEMENTACIÓN DEL PMT AUTORIZADO POR LA SDM Y REALIZAR EL RESPECTIVO SEGUIMIENTO, ASÍ COMO LA VALIDACIÓN DE LOS PERMISOS REQUERIDOS.	SIN OBJECCIÓN POR PARTE DEL IDU	SI	ENGATIVA	ALVARO CAÑÓN D.	202361200976622

NORMATIVIDAD

El Plan de Manejo de Tránsito debe cumplir con lo establecido en el Manual de señalización vial vigente.

La Secretaría Distrital de Movilidad le recuerda que la calidad de contratista no lo exime, en ningún caso, del cumplimiento de la normatividad que rige a todos los habitantes del Distrito Capital, principalmente la reglamentación que rige la utilización del espacio público, la circulación de vehículos dentro del perímetro urbano, el manejo de tránsito y seguridad para peatones por la ejecución de obras civiles.

A. ESPACIO PÚBLICO

Según ley 769 de 2002 - Código Nacional de Tránsito Terrestre: Artículos 65-69-75-76-101-102-103-104-109-112-114-115-119-127-131.

B. RESTRICCIÓN PARA CIRCULACIÓN DE VEHÍCULOS

Decreto 034 del 05 de Febrero de 2009 " por el cual se establecen condiciones para el tránsito de vehículos de carga en el área urbana del Distrito Capital"

Decreto 840 del 27 de Diciembre de 2019 "Por medio del cual se establecen las condiciones y restricciones para el tránsito de los vehículos de transporte de carga en el Distrito Capital, y se dictan otras disposiciones."


NOTA

- En el lugar de desarrollo de las actividades deberá permanecer copia del plano del PMT aprobado y de la autorización emitida por la SDM para la verificación por parte de las autoridades competentes del cumplimiento a la implementación del PMT.
- No se autoriza acopio de escombros o materiales por fuera de la zona de obra.
- El contratista y la interventoría son responsables solidariamente de la correcta implementación del PMT.
- En horario nocturno y/o cuando las condiciones atmosféricas lo ameriten se debe garantizar la instalación de señalización luminosa conforme las especificaciones técnicas estipuladas en el Manual de Señalización Vial vigente.
- Excavaciones con profundidad superior a 0.5m, deberán aislarse y/o canalizarse mediante maletines plásticos entrelazados.
- En caso de congestión vehicular y/o por solicitud expresa de la Policía de Tránsito, deberá levantar el cierre y habilitar la zona intervenida en condiciones óptimas de tránsito y seguridad vial.
- La señalización a implementar debe cumplir con las especificaciones técnicas establecidas en el Manual de Señalización Vial vigente.
- La longitud de transición a implementar para cierres de carril deberá cumplir las especificaciones técnicas estipuladas las especificaciones técnicas e estipuladas en el Manual de Señalización Vial vigente.

ARQ. JUAN CAMILO RODRÍGUEZ CÁRDENAS
Director de Ingeniería de Tránsito
SECRETARÍA DISTRITAL DE MOVILIDAD

ING. MARTHA CECILIA BAYONA GÓMEZ
Subdirectora Técnica de Planes de Manejo de Tránsito
SECRETARÍA DISTRITAL DE MOVILIDAD
Los PMT señalados con * no fueron revisados y autorizados por la Subdirectora

IDU: Toda intervención deberá contar con licencia de excavación vigente y cumplir con las observaciones particulares.

 <p>ALCALDÍA MAYOR DE BOGOTÁ D.C. MOVILIDAD Secretaría de Movilidad</p>	SISTEMA INTEGRADO DE GESTIÓN DISTRITAL BAJO EL ESTÁNDAR MIPG									
	PROCESO GESTIÓN DE TRÁNSITO Y CONTROL DE TRÁNSITO Y TRANSPORTE									
	Reporte Consolidado de Obras de Infraestructura de Servicios Públicos (COOS)									
	CÓDIGO: PM02-PR01-F03					VERSIÓN: 2.0				

**COOS No. 11
MARZO 16 DE 2023**

SECCIÓN 2. OBRAS DE MEDIO Y BAJO IMPACTO - SUBDIRECCIÓN DE PLANES DE MANEJO DE TRÁNSITO

No.	CÓDIGO DE IDENTIFICACIÓN VIAL (CIV)		DIRECCIÓN DE LA OBRA		CONTRATISTA BENEFICIARIO DE LA LIC. DE EXC.	REDES AFECTAR	FECHA		HORARIO DE TRABAJO	HORARIO DE CIERRE	LIC. EXC.	OBSERVACIONES SDM	OBSERVACIONES IDU	AUTORIZADO	LOCALIDAD	ING RESPONSABLE	No RADICADO SDM
	INICIO	FIN	INICIO	FIN			INICIO	FIN									
1129	10010121	N/A	AV BOYACA (AK 72) AC 80	N/A	CONSORCIO ALIANZA 744	EAB	17-mar-23	27-abr-23	22:00-05:00	22:00-05:00	155-2020	LA SDM AUTORIZA PMT PARA CIERRE TOTAL DE ANDEN COSTADO NOR - OCCIDENTAL DE LA INTERSECCION (ZONA INTERNA A LA OREJA ORIENTE - SUR), PARA INSTALACION TUBERIA POR ZANJA ABIERTA DE LA RED TIBITOC (ETAPA 2). LA IMPLEMENTACION DEBE CUMPLIR CON LOS SIGUIENTES LINEAMIENTOS: 1. LA OBRA DEBE ESTAR COMPLETAMENTE AISLADA Y SEÑALIZADA DURANTE TODO EL TIEMPO QUE DURE LA INTERVENCION, CON CERRAMIENTO EN POLISOMBRA Y MALLA TRASLUCIDA. 2. SE DEBE GARANTIZAR EN TODO MOMENTO PASO SEGURO DE PEATONES Y CICLISTAS SOBRE LAS ZONAS COMPARTIDAS HABILITADAS, APOYADAS EN TODO MOMENTO CON SEÑALIZACION Y AUXILIARES DE TRANSITO CONFORME A LA PROPUESTA PRESENTADA. UNA VEZ FINALICE EL HORARIO DE TRABAJO NOCTURNO APROBADO (05:00), SE DEBERA RESTITUIR LAS CONDICIONES DE ANDEN SIN AFECTAR LA CAPACIDAD DE LA CICLORUTA. 3. LAS ACTIVIDADES DE CARGUE Y DESCARGUE DE MATERIALES SE DEBERA REALIZAR EXCLUSIVAMENTE DENTRO DE LA ZONA DE OBRA Y EN EL MISMO HORARIO DE OBRA (22:00-05:00) CUYO INGRESO Y SALIDA DEBERA ESTAR APOYADO EN TODO MOMENTO POR UN AUXILIAR DE TRANSITO. 4. NO SE AUTORIZA ACOPIO DE MATERIALES FUERA DE LA ZONA PROPUESTA DE CERRAMIENTO. 5. LA MAQUINARIA Y EL EQUIPO UTILIZADO DEBEN PERMANECER DENTRO DE LA ZONA DE OBRA. 6. UNA VEZ FINALICE LA OBRA, SE DEBERAN RESTITUIR LAS CONDICIONES DE LA ZONA VERDE Y ANDEN, DEJANDOLA EN IGUALES O MEJORES CONDICIONES ANTES DE LA INTERVENCION, CONFORME A LO DEFINIDO EN LA LICENCIA DE EXCAVACION. 7. PARA EXCAVACIONES CON PROFUNDIDAD SUPERIOR A 0.5M, DEBERAN AISLARSE Y/O CANALIZARSE MEDIANTE MALETINES PLASTICOS ENTRELAZADOS Y LASTRADOS. 8. LA INTERVENTORIA DEBE VERIFICAR LA CORRECTA IMPLEMENTACION DEL PMT AUTORIZADO POR LA SDM Y REALIZAR EL RESPECTIVO SEGUIMIENTO, ASI COMO LA VALIDACION DE LOS PERMISOS REQUERIDOS.	SIN OBJECCIÓN POR PARTE DEL IDU	SI	ENGATIVA	ALVARO CAÑON D.	202361200976622
1130	10006601	N/A	AV BOYACA (AK 72) AC 80	N/A	CONSORCIO ALIANZA 744	EAB	17-mar-23	27-abr-23	22:00-05:00	22:00-05:00	155-2020	LA SDM AUTORIZA PMT PARA CIERRE TOTAL DE ANDEN COSTADO OCCIDENTAL (ZONA DEBAJO DEL PUENTE VEHICULAR), PARA INSTALACION TUBERIA POR ZANJA ABIERTA DE LA RED TIBITOC (ETAPA 2). LA IMPLEMENTACION DEBE CUMPLIR CON LOS SIGUIENTES LINEAMIENTOS: 1. LA OBRA DEBE ESTAR COMPLETAMENTE AISLADA Y SEÑALIZADA DURANTE TODO EL TIEMPO QUE DURE LA INTERVENCION, CON CERRAMIENTO EN POLISOMBRA Y MALLA TRASLUCIDA. 2. SE DEBE GARANTIZAR EN TODO MOMENTO PASO SEGURO DE PEATONES Y CICLISTAS SOBRE LAS ZONAS HABILITADAS, APOYADAS EN TODO MOMENTO CON SEÑALIZACION Y AUXILIARES DE TRANSITO CONFORME A LA PROPUESTA PRESENTADA. UNA VEZ FINALICE EL HORARIO DE TRABAJO NOCTURNO APROBADO PARA LA ZONA DEBAJO DEL PUENTE (05:00), SE DEBERA RESTITUIR LAS CONDICIONES DE ANDEN SIN AFECTAR LA CAPACIDAD DE LA CICLORUTA. 3. LAS ACTIVIDADES DE CARGUE Y DESCARGUE DE MATERIALES SE DEBERA REALIZAR EXCLUSIVAMENTE DENTRO DE LA ZONA DE OBRA Y EN EL MISMO HORARIO DE OBRA (22:00-05:00) CUYO INGRESO Y SALIDA DEBERA ESTAR APOYADO EN TODO MOMENTO POR UN AUXILIAR DE TRANSITO. 4. NO SE AUTORIZA ACOPIO DE MATERIALES FUERA DE LA ZONA PROPUESTA DE CERRAMIENTO. 5. LA MAQUINARIA Y EL EQUIPO UTILIZADO DEBEN PERMANECER DENTRO DE LA ZONA DE OBRA. 6. UNA VEZ FINALICE LA OBRA, SE DEBERAN RESTITUIR LAS CONDICIONES DE LA ZONA VERDE Y ANDEN, DEJANDOLA EN IGUALES O MEJORES CONDICIONES ANTES DE LA INTERVENCION, CONFORME A LO DEFINIDO EN LA LICENCIA DE EXCAVACION. 7. PARA EXCAVACIONES CON PROFUNDIDAD SUPERIOR A 0.5M, DEBERAN AISLARSE Y/O CANALIZARSE MEDIANTE MALETINES PLASTICOS ENTRELAZADOS Y LASTRADOS. 8. LA INTERVENTORIA DEBE VERIFICAR LA CORRECTA IMPLEMENTACION DEL PMT AUTORIZADO POR LA SDM Y REALIZAR EL RESPECTIVO SEGUIMIENTO, ASI COMO LA VALIDACION DE LOS PERMISOS REQUERIDOS.	SIN OBJECCIÓN POR PARTE DEL IDU	SI	ENGATIVA	ALVARO CAÑON D.	202361200976622
1131	15000070	15000165	CL 18 SUR AK 30	CL 18 SUR KR 29B	CONSORCIO AQUATUNEL	EAB	17-mar-23	30-mar-23	07:00-18:00	24 HORAS	106-2022-RES-2476	NOTAS: 1. PREVIO A LA INTERVENCION SE DEBE SOCIALIZAR LAS ACTIVIDADES, EL PMT Y DEMAS RESTRICCIONES CON LA COMUNIDAD DIRECTAMENTE AFECTADA, Y ES RESPONSABILIDAD DE LA INTERVENTORIA Y LA ENTIDAD CONTRATANTE VERIFICAR EL CUMPLIMIENTO DE ESTA CONDICION. 2. DEBE GARANTIZAR EN TODO MOMENTO EL ACCESO A LOS PREDIOS AFECTADOS POR LA EJECUCION DE LA OBRA LA SDM AUTORIZA PMT PARA CIERRE TOTAL DE ANDEN AMBOS COSTADOS Y CIERRE TOTAL DE CALZADA CON TRASLADO DEL PEATON A LA CALZADA PARA REHABILITACION DE LA RED DE ACUEDUCTO. LA MAQUINARIA Y EL EQUIPO UTILIZADO DEBE PERMANECER DENTRO DE LA ZONA DE OBRA. REALIZARSE CERRAMIENTO CON DELINEADORES TUBULARES Y TRIPLE CINTA. IMPLEMENTAR LA SEÑALIZACION PROPUESTA Y APROBADA Y MANTENERLA EN BUEN ESTADO. EL CERRAMIENTO Y LA SEÑALIZACION DEBEN PERMANECER TODO EL TIEMPO QUE DURE LA INTERVENCION. GARANTIZAR EL ADECUADO MANEJO DE LOS PEATONES Y VEHICULOS CON EL APOYO DE LOS AUXILIARES DE TRANSITO. LA RECUPERACION DEL ESPACIO PUBLICO DEBE REALIZARSE DE ACUERDO CON LAS ESPECIFICACIONES ESTABLECIDAS EN LA LICENCIA DE EXCAVACION. CUANDO FINALICE LA OBRA EN SU TOTALIDAD SE DEBE REMOVER LA SEÑALIZACION Y EL CERRAMIENTO.	SIN OBJECCIÓN POR PARTE DEL IDU	SI	ANTONIO NARIÑO	FERNEL E. BONZA R.	202361200714712
1132	N/A	N/A	VARIOS ANTONIO NARIÑO	N/A	CONSORCIO AQUATUNEL	EAB	-	-	-	-	106-2022-RES-2476	LA SDM NO AUTORIZA PMT PARA CIERRE TOTAL DE ANDEN AMBOS COSTADOS Y CIERRE TOTAL DE CALZADA CON TRASLADO DEL PEATON A LA CALZADA PARA REHABILITACION DE LA RED DE ACUEDUCTO. TENIENDO EN CUENTA QUE NO SE ATENDIERON LAS OBSERVACIONES ENVIADAS POR CORREO ELECTRONICO EL 10-FEB-23. SE DEBE. ES NECESARIO QUE SE CUMPLAN A CABALIDAD LOS REQUERIMIENTOS ESTABLECIDOS EN EL NUMERAL 3.3.5, 3.3.6.9, 3.3.6.10 Y 3.3.6.10.1 DEL CONCEPTO TECNICO PARA GESTIONAR LOS PLANES DE MANEJO DE TRANSITO (PMT) POR OBRA (VIGENTE A LA FECHA). Y LAS EMITIDAS POR PMT.	PMT NO AUTORIZADO POR SDM	NO	ANTONIO NARIÑO	FERNEL E. BONZA R.	202361200500572

NORMATIVIDAD

El Plan de Manejo de Tránsito debe cumplir con lo establecido en el Manual de señalización vial vigente.

La Secretaría Distrital de Movilidad le recuerda que la calidad de contratista no lo exime, en ningún caso, del cumplimiento de la normatividad que rige a todos los habitantes del Distrito Capital, principalmente la reglamentación que rige la utilización del espacio público, la circulación de vehículos dentro del perímetro urbano, el manejo de tránsito y seguridad para peatones por la ejecución de obras civiles.

A. E ESPACIO PÚBLICO

Según ley 769 de 2002 - Código Nacional de Tránsito Terrestre: Artículos 65-69-75-76-101-102-103-104-109-112-114-115-119-127-131.

B. RESTRICCIÓN PARA CIRCULACIÓN DE VEHÍCULOS

Decreto 034 del 05 de Febrero de 2009 " por el cual se establecen condiciones para el tránsito de vehículos de carga en el área urbana del Distrito Capital"

Decreto 840 del 27 de Diciembre de 2019 "Por medio del cual se establecen las condiciones y restricciones para el tránsito de los vehículos de transporte de carga en el Distrito Capital, y se dictan otras disposiciones."


NOTA

- En el lugar de desarrollo de las actividades deberá permanecer copia del plano del PMT aprobado y de la autorización emitida por la SDM para la verificación por parte de las autoridades competentes del cumplimiento a la implementación del PMT.
- No se autoriza acopio de escombros o materiales por fuera de la zona de obra.
- El contratista y la interventoría son responsables solidariamente de la correcta implementación del PMT.
- En horario nocturno y/o cuando las condiciones atmosféricas lo ameriten se debe garantizar la instalación de señalización luminosa conforme las especificaciones técnicas estipuladas en el Manual de Señalización Vial vigente.
- Excavaciones con profundidad superior a 0.5m, deberán aislarse y/o canalizarse mediante maletines plásticos entrelazados.
- En caso de congestión vehicular y/o por solicitud expresa de la Policía de Tránsito, deberá levantar el cierre y habilitar la zona intervenida en condiciones óptimas de tránsito y seguridad vial.
- La señalización a implementar debe cumplir con las especificaciones técnicas establecidas en el Manual de Señalización Vial vigente.
- La longitud de transición a implementar para cierres de carril deberá cumplir las especificaciones técnicas estipuladas las especificaciones técnicas e estipuladas en el Manual de Señalización Vial vigente.

ARQ. JUAN CAMILO RODRÍGUEZ CÁRDENAS
Director de Ingeniería de Tránsito
SECRETARIA DISTRITAL DE MOVILIDAD

ING. MARTHA CECILIA BAYONA GÓMEZ
Subdirectora Técnica de Planes de Manejo de Tránsito
SECRETARIA DISTRITAL DE MOVILIDAD
Los PMT señalados con * no fueron revisados y autorizados por la Subdirectora

IDU: Toda intervención deberá contar con licencia de excavación vigente y cumplir con las observaciones particulares.

 <p>ALCALDÍA MAYOR DE BOGOTÁ D.C. MOVILIDAD</p> <p>Secretaría de Movilidad</p>	SISTEMA INTEGRADO DE GESTIÓN DISTRITAL BAJO EL ESTÁNDAR MIPG									
	PROCESO GESTIÓN DE TRÁNSITO Y CONTROL DE TRÁNSITO Y TRANSPORTE									
	Reporte Consolidado de Obras de Infraestructura de Servicios Públicos (COOS)									
	CÓDIGO: PM02-PR01-F03					VERSIÓN: 2.0				

**COOS No. 11
MARZO 16 DE 2023**

SECCIÓN 2. OBRAS DE MEDIO Y BAJO IMPACTO - SUBDIRECCIÓN DE PLANES DE MANEJO DE TRÁNSITO

No.	CÓDIGO DE IDENTIFICACIÓN VIAL (CIV)		DIRECCIÓN DE LA OBRA		CONTRATISTA BENEFICIARIO DE LA LIC. DE EXC.	REDES AFECTAR	FECHA		HORARIO DE TRABAJO	HORARIO DE CIERRE	LIC. EXC.	OBSERVACIONES SDM	OBSERVACIONES IDU	AUTORIZADO	LOCALIDAD	ING RESPONSABLE	No RADICADO SDM
	INICIO	FIN	INICIO	FIN			INICIO	FIN									
1133	14001194	14001236	CL 3 KR 23A	CL 3 KR 21	CONSORCIO AQUATUNEL	EAB	17-mar-23	25-may-23	07:00-17:00	24 HORAS	106-2022. RES-2476	NOTAS: 2. PARA TRABAJOS NOCTURNOS SE DEBE CONTAR CON LA AUTORIZACION POR PARTE DE LA ALCALDIA LOCAL DE ACUERDO CON LO ESTIPULADO EN EL DECRETO 1076 DE 2015 art 2.2.5.1.5.15 O AQUELLAS NORMAS QUE LA ADICIONEN, MODIFIQUEN O SUSTITUYAN. 3. SI LLEGASE A PRESENTAR ALGUN TIPO DE AFECTACION EN EL TRANCURSO DE LA OBRA LOS DAÑOS QUE SE GENEREN A LA INFRAESTRUCTURA DE SEMAFORIZACION POR LA CONSTRUCCION DEL PROYECTO DEBEN SER SOLUCIONADOS EN SU TOTALIDAD POR EL CONTRATISTA JUNTO CON TODOS LOS COSTOS GENERADOS, DE IGUAL MANERA SE DEBE INFORMAR A LA SDM DE LAS AFECTACIONES REALIZADAS A LAS REDES. 5. NO SE AUTORIZA INTERVENCION AREA DESTINADA PARA PARADERO DEL SITP. LA SDM AUTORIZA PMT PARA CIERRE PARCIAL DE ANDEN COSTADO SUR PARA INSTALACION DE REDES DE ACUEDUCTO POR METODO DE PERFORACION SIN ZANJA PIPE BURSTING, ZONA DE ACOPIO DE RCD Y CARPA MOVIL. LAS ACTIVIDADES DE CARGUE Y DESCARGUE SE DEBEN REALIZAR EN EL COSTADO OCCIDENTAL DE LA KR 23, EN EL HORARIO PROPUUESTO (07:00-17:00), GARANTIZANDO UN ANCHO MINIMO DE 5.50m PARA FLUJO VEHICULAR EN UN TIEMPO NO MAYOR A 60 MINUTOS. DEBE GARANTIZAR SENDERO PEATONAL COMODO Y SEGURO PARA SU USO SOBRE EL MISMO ANDEN DE MINIMO 1.50m Y FLUJO VEHICULAR DURANTE EL DESARROLLO DE LAS ACTIVIDADES. LA MAQUINARIA Y EL EQUIPO UTILIZADO DEBEN PERMANECER DENTRO DE LA ZONA DE OBRA. LA RECUPERACION DEL ESPACIO PUBLICO DEBE REALIZARSE DE ACUERDO CON LAS ESPECIFICACIONES ESTABLECIDAS EN LA LICENCIA DE EXCAVACION. IMPLEMENTAR LA SEÑALIZACION PROPUESTA Y APROBADA Y MANTENERLA EN BUEN ESTADO. EL CERRAMIENTO Y LA SEÑALIZACION DEBEN PERMANECER TODO EL TIEMPO QUE DURE LA INTERVENCION. GARANTIZAR EL ADECUADO MANEJO DE PEATONES Y VEHICULOS CON EL APOYO DE LOS AUXILIARES DE TRÁNSITO. CUANDO FINALICE LA OBRA EN SU TOTALIDAD SE DEBE REMOVER LA SEÑALIZACION Y EL CERRAMIENTO. SE DEBE UTILIZAR LOS DISPOSITIVOS Y SEÑALES LUMINOSAS NECESARIOS PARA GARANTIZAR LA VISIBILIDAD DE LAS OBRAS.	SIN OBJECCIÓN POR PARTE DEL IDU	SI	LOS MARTIRES	WILSON A. SANTANDER D.	202361200714812 202361200881802
1134	12002047	N/A	CL 67A KR 50B	CL 67A AV NQS (AK 30)	CONSORCIO CUENCAS	EAB	17-mar-23	31-ago-23	07:00-17:00	24 HORAS	154-2022. RES 3666	NOTAS: 1. PREVIO A LA INTERVENCION SE DEBE SOCIALIZAR LAS ACTIVIDADES, EL PMT Y DEMAS RESTRICCIONES CON LA COMUNIDAD DIRECTAMENTE AFECTADA, Y ES RESPONSABILIDAD DE LA INTERVENTORIA Y LA ENTIDAD CONTRATANTE VERIFICAR EL CUMPLIMIENTO DE ESTA CONDICION. 2. COORDINAR ACTIVIDADES CONJUNTAMENTE ENTRE EL CONTRATISTA CONSORCIO CUENCAS Y EL CONTRATISTA FUNDACION UNIVERSITARIA DE CIENCIAS DE LA SALUD - FUCS Y EL JARDIN INFANTIL RAINBOW KINDERGARTEN Y CUMPLIR CON LO ACORDADO EN LAS ACTAS DE COORDINACION PRESENTADAS. 3. ESTA AUTORIZACION NO INCLUDE AFECTACION DE LA INTERSECCION CL 67A POR AV NQS. 4. SE DEBE UBICAR BROCHE CONTROLADO COMPUESTO POR BARRICADA DE DESVIO, PERSONAL ABANDERADO, SEÑAL INFORMATIVA "ACCESO EXCLUSIVO DE RESIDENTES" Y SEÑAL DE OBRA "SR-39" EN EL COSTADO ORIENTAL DE LA INTERSECCION CL 67A POR KR 52. LA SDM AUTORIZA PMT PARA CIERRE TOTAL DE CALZADA PARA ELIMINACION DE CONEXIONES ERRADAS DE RED DE ALCANTARILLADO. LA ACTIVIDAD DE CARGUE Y DESCARGUE DE MATERIAL SE DEBE REALIZAR DENTRO DE LA ZONA DE OBRA. DEBE IMPLEMENTAR LA SEÑALIZACION PROPUESTA Y MANTENERLA EN BUENAS CONDICIONES DURANTE TODO EL TIEMPO QUE DURE LA AFECTACION DEL ESPACIO PUBLICO. SE DEBE GARANTIZAR EL CERRAMIENTO DE LA ZONA DE OBRA EN TODO MOMENTO. NO SE AUTORIZA LA AFECTACION DE ANDENES POR LO QUE SE DEBE GARANTIZAR EL PASO LONGITUDINAL POR LOS COSTADOS DE LA OBRA EN FORMA SEGURA Y COMODA, ASI COMO LOS PASOS TRANSVERSALES SEGUN LA PROPUESTA. NO SE APRUEBA PARQUEO DE VEHICULOS SOBRE VIA NI FORMACION DE COLAS FUERA DE LA ZONA DE OBRA. SE DEBEN ACOGER A LA NORMATIVIDAD EXISTENTE EN CUANTO A LA CIRCULACION DE VEHICULOS DE CARGA. SE DEBE GARANTIZAR EL ACCESO PEATONAL A TODOS LOS PREDIOS ADYACENTES A LA OBRA. EN AFECTACION DE GARAJES COORDINAR PREVIAMENTE CON LOS RESIDENTES. LA RECUPERACION DEL ESPACIO PUBLICO DEBE REALIZARSE DE ACUERDO CON LAS ESPECIFICACIONES ESTABLECIDAS EN LA LICENCIA DE EXCAVACION. CUANDO FINALICE LA OBRA EN SU TOTALIDAD SE DEBE REMOVER LA SEÑALIZACION Y EL CERRAMIENTO.	SIN OBJECCIÓN POR PARTE DEL IDU	SI	BARRIOS UNIDOS	ANGELICA M. ROZO M.	202361200715052
1135	12003028	N/A	KR 51 CL 67A	KR 51 AC 68	CONSORCIO CUENCAS	EAB	-	-	-	-	154-2022. RES 3666	INTERVENCIÓN OBJETADA POR IDU	Actualizar coordinación con CONV 2470-2021_ Reserva para el programa Terminal Transporte Estacionamiento en vía.	NO	BARRIOS UNIDOS	ANGELICA M. ROZO M.	202361200715052
1136	16000038	N/A	CL 18A KR 62	CL 18A 50m AL OCCIDENTE	CONSORCIO EXPANSIONES	EAB	-	-	-	-	179-2022. RES-4116	LA SDM NO AUTORIZA PMT PARA CIERRE DE CARRIL NORTE PARA ACTIVIDADES DE RENOVACION Y EXPANSION DE SUMIDEROS, TENIENDO EN CUENTA QUE NO SE ATENDIERON LAS OBSERVACIONES ENVIADAS POR CORREO ELECTRONICO EL 10-FEB-23. TODA VEZ QUE ES NECESARIO QUE SE CUMPLAN A CABALIDAD LOS REQUERIMIENTOS ESTABLECIDOS EN EL NUMERAL 3.3.5 CARACTERISTICAS DEL TRÁNSITO EN EL AREA DEL PROYECTO, EL NUMERAL 3.3.6.9 EVALUACION DE ALTERNATIVAS Y ANALISIS DE TRÁNSITO PARA LOS ESCENARIOS CON Y SIN INTERVENCION, Y EL NUMERAL 3.3.6.10 AFECTACION DE INTERSECCIONES SEMAFORIZADAS DEL CONCEPTO TECNICO PARA GESTIONAR LOS PLANES DE MANEJO DE TRÁNSITO (PMT) POR OBRA DE LA SDM (HTTPS://WWW.MOVILIDADBOGOTA.GOV.CO/WEB/PMT).	PMT NO AUTORIZADO POR SDM	NO	PUENTE ARANDA	MIGUEL A. VARELA M.	202361200393242

NORMATIVIDAD

El Plan de Manejo de Tránsito debe cumplir con lo establecido en el Manual de señalización vial vigente.

La Secretaría Distrital de Movilidad le recuerda que la calidad de contratista no lo exime, en ningún caso, del cumplimiento de la normatividad que rige a todos los habitantes del Distrito Capital, principalmente la reglamentación que rige la utilización del espacio público, la circulación de vehículos dentro del perímetro urbano, el manejo de tránsito y seguridad para peatones por la ejecución de obras civiles.

A. ESPACIO PÚBLICO

Según ley 769 de 2002 - Código Nacional de Tránsito Terrestre: Artículos 65-69-75-76-101-102-103-104-109-112-114-115-119-127-131.

B. RESTRICCIÓN PARA CIRCULACIÓN DE VEHÍCULOS

Decreto 034 del 05 de Febrero de 2009 "por el cual se establecen condiciones para el tránsito de vehículos de carga en el área urbana del Distrito Capital"

Decreto 840 del 27 de Diciembre de 2019 "Por medio del cual se establecen las condiciones y restricciones para el tránsito de los vehículos de transporte de carga en el Distrito Capital, y se dictan otras disposiciones."


NOTA

- En el lugar de desarrollo de las actividades deberá permanecer copia del plano del PMT aprobado y de la autorización emitida por la SDM para la verificación por parte de las autoridades competentes del cumplimiento a la implementación del PMT.
- No se autoriza acopio de escombros o materiales por fuera de la zona de obra.
- El contratista y la interventoría son responsables solidariamente de la correcta implementación del PMT.
- En horario nocturno y/o cuando las condiciones atmosféricas lo ameriten se debe garantizar la instalación de señalización luminosa conforme las especificaciones técnicas estipuladas en el Manual de Señalización Vial vigente.
- Excavaciones con profundidad superior a 0.5m, deberán aislarse y/o canalizarse mediante maletines plásticos entrelazados.
- En caso de congestión vehicular y/o por solicitud expresa de la Policía de Tránsito, deberá levantar el cierre y habilitar la zona intervenida en condiciones óptimas de tránsito y seguridad vial.
- La señalización a implementar debe cumplir con las especificaciones técnicas establecidas en el Manual de Señalización Vial vigente.
- La longitud de transición a implementar para cierres de carril deberá cumplir las especificaciones técnicas estipuladas las especificaciones técnicas e estipuladas en el Manual de Señalización Vial vigente.

ARQ. JUAN CAMILO RODRÍGUEZ CÁRDENAS
Director de Ingeniería de Tránsito
SECRETARIA DISTRITAL DE MOVILIDAD

ING. MARTHA CECILIA BAYONA GÓMEZ
Subdirectora Técnica de Planes de Manejo de Tránsito
SECRETARIA DISTRITAL DE MOVILIDAD
Los PMT señalados con * no fueron revisados y autorizados por la Subdirectora

IDU: Toda intervención deberá contar con licencia de excavación vigente y cumplir con las observaciones particulares.

 ALCALDÍA MAYOR DE BOGOTÁ D.C. MOVILIDAD Secretaría de Movilidad	SISTEMA INTEGRADO DE GESTIÓN DISTRITAL BAJO EL ESTÁNDAR MIPG									
	PROCESO GESTIÓN DE TRÁNSITO Y CONTROL DE TRÁNSITO Y TRANSPORTE									
	Reporte Consolidado de Obras de Infraestructura de Servicios Públicos (COOS)									
	CÓDIGO: PM02-PR01-F03					VERSIÓN: 2.0				

COOS No. 11
MARZO 16 DE 2023

SECCIÓN 2. OBRAS DE MEDIO Y BAJO IMPACTO - SUBDIRECCIÓN DE PLANES DE MANEJO DE TRÁNSITO

No.	CÓDIGO DE IDENTIFICACIÓN VIAL (CIV)		DIRECCIÓN DE LA OBRA		CONTRATISTA BENEFICIARIO DE LA LIC. DE EXC.	REDES AFECTAR	FECHA		HORARIO DE TRABAJO	HORARIO DE CIERRE	LIC. EXC.	OBSERVACIONES SDM	OBSERVACIONES IDU	AUTORIZADO	LOCALIDAD	ING RESPONSABLE	No RADICADO SDM
	INICIO	FIN	INICIO	FIN			INICIO	FIN									
1137	30001307	30001304	TV 77 KR 76	TV 77 DG 157	CONSORCIO HI BOGOTA	EAB	-	-	-	-	279-2021	INTERVENCIÓN OBJETADA POR IDU	Los datos presentados ante el IDU deben ser corregidos	NO	SUBA	SANTIAGO AVILA M.	202361200981542
1138	11007239	11011901	AC 138 KR 72A	AC 138 KR 73	CONSORCIO HI BOGOTA	EAB	17-mar-23	18-may-23	24 HORAS (CIERRE DE CARRIL 22:00-05:00)	24 HORAS	279-2021	NOTAS: 1. PARA TRABAJOS NOCTURNOS SE DEBE CONTAR CON LA AUTORIZACION POR PARTE DE LA ALCALDIA LOCAL DE ACUERDO CON LO ESTIPULADO EN EL DECRETO 1076 SE 2015 ART 2.2.5.1.5.15. O AQUELLAS NORMAS QUE LA ADICIONEN, MODIFIQUEN O SUSTITUYAN. 2. EN CASO DE ENCONTRAR OBRAS EN EL TRAMO SOLICITADO DEBE REALIZAR COORDINACION DE ACTIVIDADES Y DE SEÑALIZACION CON EL RESPECTIVO CONTRATISTA ANTES DE INICIAR LA INTERVENCION. 3. NO SE PUEDEN AFECTAR LOS INDIVIDUOS ARBOREOS. 4. PREVIO A LA INTERVENCION SE DEBE SOCIALIZAR LAS ACTIVIDADES, EL PMT Y DEMAS RESTRICCIONES CON LA COMUNIDAD DIRECTAMENTE AFECTADA, Y ES RESPONSABILIDAD DE LA INTERVENTORIA Y LA ENTIDAD CONTRATANTE VERIFICAR EL CUMPLIMIENTO DE ESTA CONDICION. LA SDM AUTORIZA PMT PARA CIERRE PARCIAL DE ZONA VERDE COSTADO SUR (ADYACENTE A LA CALZADA) PARA RENOVACION DE REDES DEL ACUEDUCTO POR METODO DE ZANJA ABIERTA. NO SE AUTORIZA AFECTACION DE ANDEN. LA MAQUINARIA Y EL EQUIPO UTILIZADO DEBEN PERMANECER DENTRO DE LA ZONA DE OBRA. LAS ACTIVIDADES DE CARGUE Y DESCARGUE SE AUTORIZAN EN EL CARRIL ORIENTAL DE LA KR 73 DENTRO DEL HORARIO PROPUESTO DE 22:00 A 05:00 HORAS. LA RECUPERACION DEL ESPACIO PUBLICO DEBE REALIZARSE DE ACUERDO CON LAS ESPECIFICACIONES ESTABLECIDAS EN LA LICENCIA DE EXCAVACION. REALIZAR CERRAMIENTO CON DELINEADORES TUBULARES Y TRIPLE CINTA. IMPLEMENTAR LA SEÑALIZACION PROPUESTA Y APROBADA Y MANTENERLA EN BUEN ESTADO. SEÑALIZACION Y CIERRE DEBEN PERMANECER TODO EL TIEMPO QUE DURE LA INTERVENCION. GARANTIZAR EL ADECUADO MANEJO DE LOS PEATONES Y VEHICULOS CON AUXILIARES DE TRANSITO. UNA VEZ FINALIZADAS LAS ACTIVIDADES DE CARGUE Y DESCARGUE, SE DEBE CUBRIR LA SEÑALIZACION DE ENTRADA Y SALIDA DE VOLQUETAS CON BOLSAS PLASTICAS NEGRAS.	SIN OBJECIÓN POR PARTE DEL IDU	SI	SUBA	SANTIAGO AVILA M.	202361200945202
1139	11007239	11011901	AC 138 KR 72A	AC 138 KR 73	CONSORCIO HI BOGOTA	EAB	17-mar-23	18-may-23	24 HORAS (CIERRE DE CARRIL 22:00-05:00)	24 HORAS	279-2021	NOTAS: 1. PARA TRABAJOS NOCTURNOS SE DEBE CONTAR CON LA AUTORIZACION POR PARTE DE LA ALCALDIA LOCAL DE ACUERDO CON LO ESTIPULADO EN EL DECRETO 1076 SE 2015 ART 2.2.5.1.5.15. O AQUELLAS NORMAS QUE LA ADICIONEN, MODIFIQUEN O SUSTITUYAN. 2. EN CASO DE ENCONTRAR OBRAS EN EL TRAMO SOLICITADO DEBE REALIZAR COORDINACION DE ACTIVIDADES Y DE SEÑALIZACION CON EL RESPECTIVO CONTRATISTA ANTES DE INICIAR LA INTERVENCION. 3. NO SE PUEDEN AFECTAR LOS INDIVIDUOS ARBOREOS. 4. PREVIO A LA INTERVENCION SE DEBE SOCIALIZAR LAS ACTIVIDADES, EL PMT Y DEMAS RESTRICCIONES CON LA COMUNIDAD DIRECTAMENTE AFECTADA, Y ES RESPONSABILIDAD DE LA INTERVENTORIA Y LA ENTIDAD CONTRATANTE VERIFICAR EL CUMPLIMIENTO DE ESTA CONDICION. LA SDM AUTORIZA PMT PARA CIERRE PARCIAL DE ZONA VERDE COSTADO NORTE (ADYACENTE A LA CALZADA) PARA ACTIVIDADES DE RENOVACION DE REDES DEL ACUEDUCTO POR METODO DE PIPE BURTING (SIN ZANJA). NO SE AUTORIZA AFECTACION DE ANDEN. LA MAQUINARIA Y EL EQUIPO UTILIZADO DEBEN PERMANECER DENTRO DE LA ZONA DE OBRA. LAS ACTIVIDADES DE CARGUE Y DESCARGUE SE AUTORIZAN EN EL CARRIL OCCIDENTAL DE LA KR 72A Y EN EL CARRIL OCCIDENTAL DE LA KR 73 DENTRO DEL HORARIO PROPUESTO DE 22:00 A 05:00 HORAS. LA RECUPERACION DEL ESPACIO PUBLICO DEBE REALIZARSE DE ACUERDO CON LAS ESPECIFICACIONES ESTABLECIDAS EN LA LICENCIA DE EXCAVACION. REALIZAR CERRAMIENTO CON DELINEADORES TUBULARES Y TRIPLE CINTA. IMPLEMENTAR LA SEÑALIZACION PROPUESTA Y APROBADA Y MANTENERLA EN BUEN ESTADO. SEÑALIZACION Y CIERRE DEBEN PERMANECER TODO EL TIEMPO QUE DURE LA INTERVENCION. GARANTIZAR EL ADECUADO MANEJO DE LOS PEATONES Y VEHICULOS CON AUXILIARES DE TRANSITO. UNA VEZ FINALIZADAS LAS ACTIVIDADES DE CARGUE Y DESCARGUE, SE DEBE CUBRIR LA SEÑALIZACION DE ENTRADA Y SALIDA DE VOLQUETAS CON BOLSAS PLASTICAS NEGRAS.	SIN OBJECIÓN POR PARTE DEL IDU	SI	SUBA	SANTIAGO AVILA M.	202361200945082
1140	16002279	N/A	CL 7 KR 32	N/A	CONSORCIO REDES AQUA ZONA 3	EAB	17-mar-23	15-jun-23	06:00-19:00	24 HORAS	215-2022, RES-4501	NOTAS: 1. PREVIO A LA INTERVENCION SE DEBE SOCIALIZAR LAS ACTIVIDADES, EL PMT Y DEMAS RESTRICCIONES CON LA COMUNIDAD DIRECTAMENTE AFECTADA, Y ES RESPONSABILIDAD DE LA INTERVENTORIA Y LA ENTIDAD CONTRATANTE VERIFICAR EL CUMPLIMIENTO DE ESTA CONDICION. 2. GARANTIZAR EN TODO MOMENTO ACCESO A LOS PREDIOS AFECTADOS POR EL CIERRE 3. NO SE PERMITE REALIZAR EL CIERRE DE FORMA SIMULTANEA CON OTROS FRENDES DE OBRA. 4. ESTE FRENTE DE OBRA NO CONTO CON AUTORIZACION ENTRE EL 06-ENE-23 Y 16-MAR-23, INCUMPLIENDO LO SEÑALADO EN EL ART. 101 DE LA LEY 769-02 (CODIGO NACIONAL DE TRANSITO TERRESTRE). LA SDM AUTORIZA PMT PARA CIERRE POR CARRILES NO SIMULTANEOS (CRUCE DE VIA) COSTADO ORIENTAL DE LA INTERSECCION PARA RENOVACION DE TUBERIA DE ACUEDUCTO POR EL METODO ZANJA ABIERTA. GARANTIZAR EN TODO MOMENTO CARRIL LIBRE DE CIRCULACION DE MINIMO 3,50m. LA MAQUINARIA Y EL EQUIPO UTILIZADO DEBEN PERMANECER DENTRO DE LA ZONA DE OBRA. LAS ACTIVIDADES DE CARGUE Y DESCARGUE SE DEBEN REALIZAR DENTRO DEL CERRAMIENTO DE LA OBRA. LA RECUPERACION DEL ESPACIO PUBLICO DEBE REALIZARSE DE ACUERDO CON LAS ESPECIFICACIONES ESTABLECIDAS EN LA LICENCIA DE EXCAVACION. NO SE AUTORIZA INTERVENCION DE ANDENES. REALIZARSE CERRAMIENTO CON DELINEADORES TUBULARES Y TRIPLE CINTA. IMPLEMENTAR LA SEÑALIZACION PROPUESTA Y APROBADA Y MANTENERLA EN BUEN ESTADO. SEÑALIZACION Y CIERRE DEBEN PERMANECER TODO EL TIEMPO QUE DURE LA INTERVENCION. GARANTIZAR EL ADECUADO MANEJO DE LOS PEATONES Y VEHICULOS CON EL APOYO DE LOS AUXILIARES DE TRANSITO. NO SE AUTORIZAN INTERVENCIONES SIMULTANEAS, DEBE TERMINAR UNA ETAPA PARA CONTINUAR CON LA SIGUIENTE. CUANDO FINALICE LA OBRA EN SU TOTALIDAD SE DEBE REMOVER LA SEÑALIZACION Y EL CERRAMIENTO.	SIN OBJECIÓN POR PARTE DEL IDU	SI	PUENTE ARANDA	MIGUEL A. VARELA M.	202361200934202*

NORMATIVIDAD

El Plan de Manejo de Tránsito debe cumplir con lo establecido en el Manual de señalización vial vigente.

La Secretaría Distrital de Movilidad le recuerda que la calidad de contratista no lo exime, en ningún caso, del cumplimiento de la normatividad que rige a todos los habitantes del Distrito Capital, principalmente la reglamentación que rige la utilización del espacio público, la circulación de vehículos dentro del perímetro urbano, el manejo de tránsito y seguridad para peatones por la ejecución de obras civiles.

A. E ESPACIO PÚBLICO

Según ley 769 de 2002 - Código Nacional de Tránsito Terrestre: Artículos 65-69-75-76-101-102-103-104-109-112-114-115-119-127-131.

B. RESTRICCIÓN PARA CIRCULACIÓN DE VEHÍCULOS

Decreto 034 del 05 de Febrero de 2009 " por el cual se establecen condiciones para el tránsito de vehículos de carga en el área urbana del Distrito Capital"

Decreto 840 del 27 de Diciembre de 2019 "Por medio del cual se establecen las condiciones y restricciones para el tránsito de los vehículos de transporte de carga en el Distrito Capital, y se dictan otras disposiciones."


NOTA

- En el lugar de desarrollo de las actividades deberá permanecer copia del plano del PMT aprobado y de la autorización emitida por la SDM para la verificación por parte de las autoridades competentes del cumplimiento a la implementación del PMT.
- No se autoriza acopio de escombros o materiales por fuera de la zona de obra.
- El contratista y la interventoría son responsables solidariamente de la correcta implementación del PMT.
- En horario nocturno y/o cuando las condiciones atmosféricas lo ameriten se debe garantizar la instalación de señalización luminosa conforme las especificaciones técnicas estipuladas en el Manual de Señalización Vial vigente.
- Excavaciones con profundidad superior a 0.5m, deberán aislarse y/o canalizarse mediante maletines plásticos entrelazados.
- En caso de congestión vehicular y/o por solicitud expresa de la Policía de Tránsito, deberá levantar el cierre y habilitar la zona intervenida en condiciones óptimas de tránsito y seguridad vial.
- La señalización a implementar debe cumplir con las especificaciones técnicas establecidas en el Manual de Señalización Vial vigente.
- La longitud de transición a implementar para cierres de carril deberá cumplir las especificaciones técnicas estipuladas en el Manual de Señalización Vial vigente.

ARQ. JUAN CAMILO RODRÍGUEZ CÁRDENAS
Director de Ingeniería de Tránsito
SECRETARIA DISTRITAL DE MOVILIDAD

ING. MARTHA CECILIA BAYONA GÓMEZ
Subdirectora Técnica de Planes de Manejo de Tránsito
SECRETARIA DISTRITAL DE MOVILIDAD
Los PMT señalados con * no fueron revisados y autorizados por la Subdirectora

IDU: Toda intervención deberá contar con licencia de excavación vigente y cumplir con las observaciones particulares.

 <p>ALCALDÍA MAYOR DE BOGOTÁ D.C. MOVILIDAD Secretaría de Movilidad</p>	SISTEMA INTEGRADO DE GESTIÓN DISTRITAL BAJO EL ESTÁNDAR MIPG									
	PROCESO GESTIÓN DE TRÁNSITO Y CONTROL DE TRÁNSITO Y TRANSPORTE									
	Reporte Consolidado de Obras de Infraestructura de Servicios Públicos (COOS)									
	CÓDIGO: PM02-PR01-F03					VERSIÓN: 2.0				

**COOS No. 11
MARZO 16 DE 2023**

SECCIÓN 2. OBRAS DE MEDIO Y BAJO IMPACTO - SUBDIRECCIÓN DE PLANES DE MANEJO DE TRÁNSITO

No.	CÓDIGO DE IDENTIFICACIÓN VIAL (CIV)		DIRECCIÓN DE LA OBRA		CONTRATISTA BENEFICIARIO DE LA LIC. DE EXC.	REDES AFECTAR	FECHA		HORARIO DE TRABAJO	HORARIO DE CIERRE	LIC. EXC.	OBSERVACIONES SDM	OBSERVACIONES IDU	AUTORIZADO	LOCALIDAD	ING RESPONSABLE	No RADICADO SDM
	INICIO	FIN	INICIO	FIN			INICIO	FIN									
1141	16002186	N/A	CL 8 KR 32	N/A	CONSORCIO REDES AQUA ZONA 3	EAB	17-mar-23	15-jun-23	06:00-19:00	24 HORAS	215-2022, RES-4501	<p>NOTAS: 1. PREVIO A LA INTERVENCION SE DEBE SOCIALIZAR LAS ACTIVIDADES, EL PMT Y DEMAS RESTRICCIONES CON LA COMUNIDAD DIRECTAMENTE AFECTADA, Y ES RESPONSABILIDAD DE LA INTERVENTORIA Y LA ENTIDAD CONTRATANTE VERIFICAR EL CUMPLIMIENTO DE ESTA CONDICION. 2. GARANTIZAR EN TODO MOMENTO ACCESO A LOS PREDIOS AFECTADOS POR EL CIERRE 3. NO SE PERMITE REALIZAR EL CIERRE DE FORMA SIMULTANEA CON OTROS FRENDES DE OBRA. 4. ESTE FRENTE DE OBRA NO CONTO CON AUTORIZACION ENTRE EL 06-ENE-23 Y 16-MAR-23, INCUMPLIENDO LO SEÑALADO EN EL ART. 101 DE LA LEY 769-02 (CODIGO NACIONAL DE TRÁNSITO TERRESTRE).</p> <p>LA SDM AUTORIZA PMT PARA CIERRE POR CARRILES NO SIMULTANEOS (CRUCE DE VIA) COSTADO ORIENTAL DE LA INTERSECCION PARA RENOVACION DE TUBERIA DE ACUEDUCTO POR EL METODO ZANJA ABIERTA. GARANTIZAR EN TODO MOMENTO CARRIL LIBRE DE CIRCULACION DE MINIMO 3.50m. LA MAQUINARIA Y EL EQUIPO UTILIZADO DEBEN PERMANECER DENTRO DE LA ZONA DE OBRA. LAS ACTIVIDADES DE CARGUE Y DESCARGUE SE DEBEN REALIZAR DENTRO DEL CERRAMIENTO DE LA OBRA. LA RECUPERACION DEL ESPACIO PUBLICO DEBE REALIZARSE DE ACUERDO CON LAS ESPECIFICACIONES ESTABLECIDAS EN LA LICENCIA DE EXCAVACION. NO SE AUTORIZA INTERVENCION DE ANDENES. REALIZARSE CERRAMIENTO CON DELINEADORES TUBULARES Y TRIPLE CINTA. IMPLEMENTAR LA SEÑALIZACION PROPUESTA Y APROBADA Y MANTENERLA EN BUEN ESTADO. SEÑALIZACION Y CIERRE DEBEN PERMANECER TODO EL TIEMPO QUE DURE LA INTERVENCION. GARANTIZAR EL ADECUADO MANEJO DE LOS PEATONES Y VEHICULOS CON EL APOYO DE LOS AUXILIARES DE TRÁNSITO. NO SE AUTORIZAN INTERVENCIONES SIMULTANEAS, DEBE TERMINAR UNA ETAPA PARA CONTINUAR CON LA SIGUIENTE. CUANDO FINALICE LA OBRA EN SU TOTALIDAD SE DEBE REMOVER LA SEÑALIZACION Y EL CERRAMIENTO.</p>	SIN OBJECCIÓN POR PARTE DEL IDU	SI	PUENTE ARANDA	MIGUEL A. VARELA M.	202361200934202*
1142	16002051	N/A	CL 9 KR 32	N/A	CONSORCIO REDES AQUA ZONA 3	EAB	-	-	-	-	215-2022, RES-4501	<p align="center">INTERVENCIÓN OBJETADA POR IDU</p>	Calzada CL 9 reservada por Alcaldía Local de Puente Aranda, deben coordinar y volver a reportar adjuntando acta de coordinación.	NO	PUENTE ARANDA	MIGUEL A. VARELA M.	202361200934202*
1143	16001955	N/A	CL 10 KR 32	N/A	CONSORCIO REDES AQUA ZONA 3	EAB	17-mar-23	15-jun-23	06:00-19:00	24 HORAS	215-2022, RES-4501	<p>NOTAS: 1. PREVIO A LA INTERVENCION SE DEBE SOCIALIZAR LAS ACTIVIDADES, EL PMT Y DEMAS RESTRICCIONES CON LA COMUNIDAD DIRECTAMENTE AFECTADA, Y ES RESPONSABILIDAD DE LA INTERVENTORIA Y LA ENTIDAD CONTRATANTE VERIFICAR EL CUMPLIMIENTO DE ESTA CONDICION. 2. GARANTIZAR EN TODO MOMENTO ACCESO A LOS PREDIOS AFECTADOS POR EL CIERRE 3. NO SE PERMITE REALIZAR EL CIERRE DE FORMA SIMULTANEA CON OTROS FRENDES DE OBRA 4. ESTE FRENTE DE OBRA NO CONTO CON AUTORIZACION ENTRE EL 06-ENE-23 Y 16-MAR-23, INCUMPLIENDO LO SEÑALADO EN EL ART. 101 DE LA LEY 769-02 (CODIGO NACIONAL DE TRÁNSITO TERRESTRE).</p> <p>LA SDM AUTORIZA PMT PARA CIERRE POR CARRILES NO SIMULTANEOS (CRUCE DE VIA) COSTADO ORIENTAL DE LA INTERSECCION PARA RENOVACION DE TUBERIA DE ACUEDUCTO POR EL METODO ZANJA ABIERTA. GARANTIZAR EN TODO MOMENTO CARRIL LIBRE DE CIRCULACION DE MINIMO 3.50m. LA MAQUINARIA Y EL EQUIPO UTILIZADO DEBEN PERMANECER DENTRO DE LA ZONA DE OBRA. LAS ACTIVIDADES DE CARGUE Y DESCARGUE SE DEBEN REALIZAR DENTRO DEL CERRAMIENTO DE LA OBRA. LA RECUPERACION DEL ESPACIO PUBLICO DEBE REALIZARSE DE ACUERDO CON LAS ESPECIFICACIONES ESTABLECIDAS EN LA LICENCIA DE EXCAVACION. NO SE AUTORIZA INTERVENCION DE ANDENES. REALIZARSE CERRAMIENTO CON DELINEADORES TUBULARES Y TRIPLE CINTA. IMPLEMENTAR LA SEÑALIZACION PROPUESTA Y APROBADA Y MANTENERLA EN BUEN ESTADO. SEÑALIZACION Y CIERRE DEBEN PERMANECER TODO EL TIEMPO QUE DURE LA INTERVENCION. GARANTIZAR EL ADECUADO MANEJO DE LOS PEATONES Y VEHICULOS CON EL APOYO DE LOS AUXILIARES DE TRÁNSITO. NO SE AUTORIZAN INTERVENCIONES SIMULTANEAS, DEBE TERMINAR UNA ETAPA PARA CONTINUAR CON LA SIGUIENTE. CUANDO FINALICE LA OBRA EN SU TOTALIDAD SE DEBE REMOVER LA SEÑALIZACION Y EL CERRAMIENTO.</p>	SIN OBJECCIÓN POR PARTE DEL IDU	SI	PUENTE ARANDA	MIGUEL A. VARELA M.	202361200934202*

NORMATIVIDAD

El Plan de Manejo de Tránsito debe cumplir con lo establecido en el Manual de señalización vial vigente.

La Secretaría Distrital de Movilidad le recuerda que la calidad de contratista no lo exime, en ningún caso, del cumplimiento de la normatividad que rige a todos los habitantes del Distrito Capital, principalmente la reglamentación que rige la utilización del espacio público, la circulación de vehículos dentro del perímetro urbano, el manejo de tránsito y seguridad para peatones por la ejecución de obras civiles.

A. ESPACIO PÚBLICO

Según ley 769 de 2002 - Código Nacional de Tránsito Terrestre: Artículos 65-69-75-76-101-102-103-104-109-112-114-115-119-127-131.

B. RESTRICCIÓN PARA CIRCULACIÓN DE VEHÍCULOS

Decreto 034 del 05 de Febrero de 2009 " por el cual se establecen condiciones para el tránsito de vehículos de carga en el área urbana del Distrito Capital"

Decreto 840 del 27 de Diciembre de 2019 "Por medio del cual se establecen las condiciones y restricciones para el tránsito de los vehículos de transporte de carga en el Distrito Capital, y se dictan otras disposiciones."

NOTA

- En el lugar de desarrollo de las actividades deberá permanecer copia del plano del PMT aprobado y de la autorización emitida por la SDM para la verificación por parte de las autoridades competentes del cumplimiento a la implementación del PMT.
- No se autoriza acopio de escombros o materiales por fuera de la zona de obra.
- El contratista y la interventoría son responsables solidariamente de la correcta implementación del PMT.
- En horario nocturno y/o cuando las condiciones atmosféricas lo ameriten se debe garantizar la instalación de señalización luminosa conforme las especificaciones técnicas estipuladas en el Manual de Señalización Vial vigente.
- Excavaciones con profundidad superior a 0.5m, deberán aislarse y/o canalizarse mediante maletines plásticos entrelazados.
- En caso de congestión vehicular y/o por solicitud expresa de la Policía de Tránsito, deberá levantar el cierre y habilitar la zona intervenida en condiciones óptimas de tránsito y seguridad vial.
- La señalización a implementar debe cumplir con las especificaciones técnicas establecidas en el Manual de Señalización Vial vigente.
- La longitud de transición a implementar para cierres de carril deberá cumplir las especificaciones técnicas estipuladas las especificaciones técnicas e estipuladas en el Manual de Señalización Vial vigente.

ARQ. JUAN CAMILO RODRÍGUEZ CÁRDENAS
Director de Ingeniería de Tránsito
SECRETARIA DISTRITAL DE MOVILIDAD

ING. MARTHA CECILIA BAYONA GÓMEZ
Subdirectora Técnica de Planes de Manejo de Tránsito
SECRETARIA DISTRITAL DE MOVILIDAD
Los PMT señalados con * no fueron revisados y autorizados por la Subdirectora

IDU: Toda intervención deberá contar con licencia de excavación vigente y cumplir con las observaciones particulares.

**COOS No. 11
MARZO 16 DE 2023**

SECCIÓN 2. OBRAS DE MEDIO Y BAJO IMPACTO - SUBDIRECCIÓN DE PLANES DE MANEJO DE TRÁNSITO

No.	CÓDIGO DE IDENTIFICACIÓN VIAL (CIV)		DIRECCIÓN DE LA OBRA		CONTRATISTA BENEFICIARIO DE LA LIC. DE EXC.	REDES AFECTAR	FECHA		HORARIO DE TRABAJO	HORARIO DE CIERRE	LIC. EXC.	OBSERVACIONES SDM	OBSERVACIONES IDU	AUTORIZADO	LOCALIDAD	ING RESPONSABLE	No RADICADO SDM
	INICIO	FIN	INICIO	FIN			INICIO	FIN									
1144	16001864	N/A	CL 11 KR 32	N/A	CONSORCIO REDES AQUA ZONA 3	EAB	17-mar-23	15-jun-23	06:00-19:00	24 HORAS	215-2022, RES-4501	NOTAS: 1. PREVIO A LA INTERVENCION SE DEBE SOCIALIZAR LAS ACTIVIDADES, EL PMT Y DEMAS RESTRICCIONES CON LA COMUNIDAD DIRECTAMENTE AFECTADA, Y ES RESPONSABILIDAD DE LA INTERVENTORIA Y LA ENTIDAD CONTRATANTE VERIFICAR EL CUMPLIMIENTO DE ESTA CONDICION. 2. GARANTIZAR EN TODO MOMENTO ACCESO A LOS PREDIOS AFECTADOS POR EL CIERRE 3. NO SE PERMITE REALIZAR EL CIERRE DE FORMA SIMULTANEA CON OTROS FRENDES DE OBRA. 4. ESTE FRENTE DE OBRA NO CONTO CON AUTORIZACION ENTRE EL 06-ENE-23 Y 16-MAR-23, INCUMPLIENDO LO SEÑALADO EN EL ART. 101 DE LA LEY 769-02 (CODIGO NACIONAL DE TRÁNSITO TERRESTRE). LA SDM AUTORIZA PMT PARA CIERRE POR CARRILES NO SIMULTANEOS (CRUCE DE VIA) COSTADO ORIENTAL DE LA INTERSECCION PARA RENOVACION DE TUBERIA DE ACUEDUCTO POR EL METODO ZANJA ABIERTA. GARANTIZAR EN TODO MOMENTO CARRIL LIBRE DE CIRCULACION DE MINIMO 3.50m. LA MAQUINARIA Y EL EQUIPO UTILIZADO DEBEN PERMANECER DENTRO DE LA ZONA DE OBRA. LAS ACTIVIDADES DE CARGUE Y DESCARGUE SE DEBEN REALIZAR DENTRO DEL CERRAMIENTO DE LA OBRA. LA RECUPERACION DEL ESPACIO PUBLICO DEBE REALIZARSE DE ACUERDO CON LAS ESPECIFICACIONES ESTABLECIDAS EN LA LICENCIA DE EXCAVACION. NO SE AUTORIZA INTERVENCION DE ANDENES. REALIZARSE CERRAMIENTO CON DELINEADORES TUBULARES Y TRIPLE CINTA. IMPLEMENTAR LA SEÑALIZACION PROPUESTA Y APROBADA Y MANTENERLA EN BUEN ESTADO. SEÑALIZACION Y CIERRE DEBEN PERMANECER TODO EL TIEMPO QUE DURE LA INTERVENCION. GARANTIZAR EL ADECUADO MANEJO DE LOS PEATONES Y VEHICULOS CON EL APOYO DE LOS AUXILIARES DE TRÁNSITO. NO SE AUTORIZAN INTERVENCIONES SIMULTANEAS, DEBE TERMINAR UNA ETAPA PARA CONTINUAR CON LA SIGUIENTE. CUANDO FINALICE LA OBRA EN SU TOTALIDAD SE DEBE REMOVER LA SEÑALIZACION Y EL CERRAMIENTO.	SIN OBJECCIÓN POR PARTE DEL IDU	SI	PUENTE ARANDA	MIGUEL A. VARELA M.	202361200934220*
1145	16003962	N/A	KR 39 CL 29A SUR	KR 39 CL 29C SUR	CONSORCIO REDES AQUA ZONA 3	EAB	-	-	-	-	215-2022, RES-4501	INTERVENCIÓN OBJETADA POR IDU	Los datos presentados ante el IDU deben ser corregidos	NO	PUENTE ARANDA	MIGUEL A. VARELA M.	202361200934222*
1146	16004008	N/A	KR 39 CL 29C SUR	KR 39 CL 30 SUR	CONSORCIO REDES AQUA ZONA 3	EAB	-	-	-	-	215-2022, RES-4501	INTERVENCIÓN OBJETADA POR IDU	Los datos presentados ante el IDU deben ser corregidos	NO	PUENTE ARANDA	MIGUEL A. VARELA M.	202361200934222*
1147	16004505	16004130	KR 39 CL 30 SUR	KR 39 CL 33 SUR	CONSORCIO REDES AQUA ZONA 3	EAB	-	-	-	-	215-2022, RES-4501	INTERVENCIÓN OBJETADA POR IDU	Los datos presentados ante el IDU deben ser corregidos	NO	PUENTE ARANDA	MIGUEL A. VARELA M.	202361200934222*
1148	16004184	16004271	KR 39 CL 33 SUR	KR 39 CL 36 SUR	CONSORCIO REDES AQUA ZONA 3	EAB	-	-	-	-	215-2022, RES-4501	INTERVENCIÓN OBJETADA POR IDU	Los datos presentados ante el IDU deben ser corregidos	NO	PUENTE ARANDA	MIGUEL A. VARELA M.	202361200934222*

NORMATIVIDAD

El Plan de Manejo de Tránsito debe cumplir con lo establecido en el Manual de señalización vial vigente.
 La Secretaría Distrital de Movilidad le recuerda que la calidad de contratista no lo exime, en ningún caso, del cumplimiento de la normatividad que rige a todos los habitantes del Distrito Capital, principalmente la reglamentación que rige la utilización del espacio público, la circulación de vehículos dentro del perímetro urbano, el manejo de tránsito y seguridad para peatones por la ejecución de obras civiles.

A. ESPACIO PÚBLICO

Según ley 769 de 2002 - Código Nacional de Tránsito Terrestre: Artículos 65-69-75-76-101-102-103-104-109-112-114-115-119-127-131.

B. RESTRICCIÓN PARA CIRCULACIÓN DE VEHÍCULOS

Decreto 034 del 05 de Febrero de 2009 "por el cual se establecen condiciones para el tránsito de vehículos de carga en el área urbana del Distrito Capital"
 Decreto 840 del 27 de Diciembre de 2019 "Por medio del cual se establecen las condiciones y restricciones para el tránsito de los vehículos de transporte de carga en el Distrito Capital, y se dictan otras disposiciones."


NOTA

- En el lugar de desarrollo de las actividades deberá permanecer copia del plano del PMT aprobado y de la autorización emitida por la SDM para la verificación por parte de las autoridades competentes del cumplimiento a la implementación del PMT.
- No se autoriza acopio de escombros o materiales por fuera de la zona de obra.
- El contratista y la interventoría son responsables solidariamente de la correcta implementación del PMT.
- En horario nocturno y/o cuando las condiciones atmosféricas lo ameriten se debe garantizar la instalación de señalización luminosa conforme las especificaciones técnicas estipuladas en el Manual de Señalización Vial vigente.
- Excavaciones con profundidad superior a 0.5m, deberán aislarse y/o canalizarse mediante maletines plásticos entrelazados.
- En caso de congestión vehicular y/o por solicitud expresa de la Policía de Tránsito, deberá levantar el cierre y habilitar la zona intervenida en condiciones óptimas de tránsito y seguridad vial.
- La señalización a implementar debe cumplir con las especificaciones técnicas establecidas en el Manual de Señalización Vial vigente.
- La longitud de transición a implementar para cierres de carril deberá cumplir las especificaciones técnicas estipuladas las especificaciones técnicas e estipuladas en el Manual de Señalización Vial vigente.

ARQ. JUAN CAMILO RODRÍGUEZ CÁRDENAS
 Director de Ingeniería de Tránsito
SECRETARÍA DISTRITAL DE MOVILIDAD

ING. MARTHA CECILIA BAYONA GÓMEZ
 Subdirectora Técnica de Planes de Manejo de Tránsito
SECRETARÍA DISTRITAL DE MOVILIDAD
 Los PMT señalados con * no fueron revisados y autorizados por la Subdirectora

IDU: Toda intervención deberá contar con licencia de excavación vigente y cumplir con las observaciones particulares.

 <p>ALCALDÍA MAYOR DE BOGOTÁ D.C. MOVILIDAD</p> <p>Secretaría de Movilidad</p>	SISTEMA INTEGRADO DE GESTIÓN DISTRITAL BAJO EL ESTÁNDAR MIPG													
	PROCESO GESTIÓN DE TRÁNSITO Y CONTROL DE TRÁNSITO Y TRANSPORTE													
	Reporte Consolidado de Obras de Infraestructura de Servicios Públicos (COOS)													
	CÓDIGO: PM02-PR01-F03							VERSIÓN: 2.0						

**COOS No. 11
MARZO 16 DE 2023**

SECCIÓN 2. OBRAS DE MEDIO Y BAJO IMPACTO - SUBDIRECCIÓN DE PLANES DE MANEJO DE TRÁNSITO

No.	CÓDIGO DE IDENTIFICACIÓN VIAL (CIV)		DIRECCIÓN DE LA OBRA		CONTRATISTA BENEFICIARIO DE LA LIC. DE EXC.	REDES AFECTAR	FECHA		HORARIO DE TRABAJO	HORARIO DE CIERRE	LIC. EXC.	OBSERVACIONES SDM	OBSERVACIONES IDU	AUTORIZADO	LOCALIDAD	ING RESPONSABLE	No RADICADO SDM
	INICIO	FIN	INICIO	FIN			INICIO	FIN									
1149	16004347	N/A	KR 39 CL 36 SUR	KR 39 TV 35 BIS	CONSORCIO REDES AQUA ZONA 3	EAB	-	-	-	-	215-2022, RES-4501	INTERVENCIÓN OBJETADA POR IDU	Los datos presentados ante el IDU deben ser corregidos	NO	PUENTE ARANDA	MIGUEL A. VARELA M.	202361200934222*
1150	16001741	N/A	KR 34A CL 10	KR 34A CL 11A	CONSORCIO REDES AQUA ZONA 3	EAB	17-mar-23	7-sep-23	06:00-19:00	24 HORAS	215-2022, RES-4501	NOTA: 1. PREVIO A LA INTERVENCIÓN SE DEBE SOCIALIZAR LAS ACTIVIDADES, EL PMT Y DEMAS RESTRICCIONES CON LA COMUNIDAD DIRECTAMENTE AFECTADA Y ES RESPONSABILIDAD DE LA INTERVENTORIA Y LA ENTIDAD CONTRATANTE VERIFICAR EL CUMPLIMIENTO DE ESTA. 2. NO SE PERMITE REALIZAR INTERVENCIÓN ALGUNA POR FUERA DEL HORARIO AUTORIZADO. 3. DEBE DEJAR EL SITIO DE INTERVENCIÓN EN CONDICIONES ÓPTIMAS (RECEBADO Y/O PLAFONADO) PRO FUERA DEL HORARIO AUTORIZADO. 4. DEBE HABILITAR LA CALZADA Y ANDEN DESPUES DEL HORARIO PROPUESTO Y NO SE PERMITE REALIZAR INTERVENCIÓN ALGUNA POR FUERA DEL HORARIO SOLICITADO POR EL CONTRATISTA 5. NO SE PERMITE REALIZAR INTERVENCIÓN EN ETAPAS SIMULTANEAS. 6. PARA TRABAJOS NOCTURNOS SE DEBE CONTAR CON LA AUTORIZACION POR PARTE DE LA ALCALDIA LOCAL DE ACUERDO CON LO ESTIPULADO EN EL DECRETO 1076 DE 2015 ART 2.2.5.1.5.15. O AQUELLAS NORMAS QUE LA ADICIONEN, MODIFIQUEN O SUSTITUYAN LA SDM AUTORIZA PMT PARA CIERRE DE ANDEN Y CALZADA PARA RENOVACION DE TUBERIA DE ACUEDUCTO POR EL METODO ZANJA ABIERTA EN DOS (2) ETAPAS: (ETAPA 1: CIERRE TOTAL DE ANDEN OCCIDENTAL Y CIERRE DEL CARRIL OCCIDENTAL PARA EL TRASLADO DEL PEATON A LA CALZADA. ETAPA 2: CIERRE TOTAL DE ANDEN ORIENTAL Y CIERRE DEL CARRIL ORIENTAL PAR EL TRASLADO DEL PEATON A LA CALZADA). LAS ACTIVIDADES DE CARGUE Y DESCARGUE SE DEBEN REALIZAR DENTRO DEL HORARIO PROPUESTO Y EN EL CARRIL ADYACENTE AL CIERRE (NO PUEDE SER EN EL MISMO TRAMO DONDE ESTA EL SENDERO PEATONAL), LA MAQUINARIA Y EL EQUIPO UTILIZADO DEBE PERMANECER DENTRO DE LA ZONA DE OBRA. REALIZARSE CERRAMIENTO CON DELINEADORES TUBULARES Y TRIPLE CINTA. IMPLEMENTAR LA SEÑALIZACION PROPUESTA Y APROBADA Y MANTENERLA EN BUEN ESTADO. EL CERRAMIENTO Y LA SEÑALIZACION DEBEN PERMANECER TODO EL TIEMPO QUE DURE LA INTERVENCIÓN. GARANTIZAR EL ADECUADO MANEJO DE LOS PEATONES Y VEHICULOS CON EL APOYO DE LOS AUXILIARES DE TRÁNSITO. SOLO SE AUTORIZA EL CIERRE DE 1,50m DE LA CALZADA PARA IMPLEMENTACION DEL SENDERO PEATONAL CON MALETINES PLASTICOS ENTRELAZADOS. GARANTIZAR EN TODO MOMENTO UN ESPACIO LIBRE DE CIRCULACION VEHICULAR DE 3,50m. LA RECUPERACION DEL ESPACIO PUBLICO DEBE REALIZARSE DE ACUERDO CON LAS ESPECIFICACIONES ESTABLECIDAS EN LA LICENCIA DE EXCAVACION. CUANDO FINALICE LA OBRA EN SU TOTALIDAD SE DEBE REMOVER LA SEÑALIZACION Y EL CERRAMIENTO.	SIN OBJECIÓN POR PARTE DEL IDU	SI	PUENTE ARANDA	MIGUEL A. VARELA M.	202361200981102
1151	16001787	N/A	CL 10 KR 34	CL 10 KR 35	CONSORCIO REDES AQUA ZONA 3	EAB	17-mar-23	7-sep-23	06:00-19:00	24 HORAS	215-2022, RES-4501	NOTA: 1. PREVIO A LA INTERVENCIÓN SE DEBE SOCIALIZAR LAS ACTIVIDADES, EL PMT Y DEMAS RESTRICCIONES CON LA COMUNIDAD DIRECTAMENTE AFECTADA Y ES RESPONSABILIDAD DE LA INTERVENTORIA Y LA ENTIDAD CONTRATANTE VERIFICAR EL CUMPLIMIENTO DE ESTA. 2. PARA TRABAJOS NOCTURNOS SE DEBE CONTAR CON LA AUTORIZACION POR PARTE DE LA ALCALDIA LOCAL DE ACUERDO CON LO ESTIPULADO EN EL DECRETO 1076 DE 2015 ART 2.2.5.1.5.15. O AQUELLAS NORMAS QUE LA ADICIONEN, MODIFIQUEN O SUSTITUYAN. 3. ESTE MISMO FRENTE DE OBRA TIENE PMT VIGENTE HASTA 04-MAY-2023 PARA EL CIERRE TOTAL DE ANDEN ESQUINA NOROCCIDENTAL Y CIERRE DEL CARRIL OCCIDENTAL CON TRASLADO DEL PEATON A LA CALZADA PARA CAMBIO DE VALVULA. SE DEBE COORDINAR PARA QUE LAS OBRAS NO SE EJECUTEN EN SIMULTANEO Y NO SE AFECTEN LOS ACTORES VIALES. LA SDM AUTORIZA PMT PARA CIERRE TOTAL DE ANDEN SUR Y CIERRE DEL CARRIL ADYACENTE CON TRASLADO DEL PEATON A LA CALZADA PARA RENOVACION DE TUBERIA. LAS ACTIVIDADES DE CARGUE Y DESCARGUE SE DEBEN REALIZAR DENTRO DEL HORARIO PROPUESTO EN EL COSTADO ORIENTAL DE LA BAHIA DE LA CL 10 POR KR 34A. LA MAQUINARIA Y EL EQUIPO UTILIZADO DEBE PERMANECER DENTRO DE LA ZONA DE OBRA. REALIZARSE CERRAMIENTO CON DELINEADORES TUBULARES Y TRIPLE CINTA. IMPLEMENTAR LA SEÑALIZACION PROPUESTA Y APROBADA Y MANTENERLA EN BUEN ESTADO. EL CERRAMIENTO Y LA SEÑALIZACION DEBEN PERMANECER TODO EL TIEMPO QUE DURE LA INTERVENCIÓN. GARANTIZAR EL ADECUADO MANEJO DE LOS PEATONES Y VEHICULOS CON EL APOYO DE LOS AUXILIARES DE TRÁNSITO. SOLO SE AUTORIZA EL CIERRE DE 1,50m DE LA CALZADA PARA IMPLEMENTACION DEL SENDERO PEATONAL CON MALETINES PLASTICOS ENTRELAZADOS. GARANTIZAR EN TODO MOMENTO UN ESPACIO LIBRE DE CIRCULACION VEHICULAR DE 3,50m. LA RECUPERACION DEL ESPACIO PUBLICO DEBE REALIZARSE DE ACUERDO CON LAS ESPECIFICACIONES ESTABLECIDAS EN LA LICENCIA DE EXCAVACION. CUANDO FINALICE LA OBRA EN SU TOTALIDAD SE DEBE REMOVER LA SEÑALIZACION Y EL CERRAMIENTO.	SIN OBJECIÓN POR PARTE DEL IDU	SI	PUENTE ARANDA	MIGUEL A. VARELA M.	202361200981102

NORMATIVIDAD

El Plan de Manejo de Tránsito debe cumplir con lo establecido en el Manual de señalización vial vigente.

La Secretaría Distrital de Movilidad le recuerda que la calidad de contratista no lo exime, en ningún caso, del cumplimiento de la normatividad que rige a todos los habitantes del Distrito Capital, principalmente la reglamentación que rige la utilización del espacio público, la circulación de vehículos dentro del perímetro urbano, el manejo de tránsito y seguridad para peatones por la ejecución de obras civiles.

A. ESPACIO PÚBLICO

Según ley 769 de 2002 - Código Nacional de Tránsito Terrestre: Artículos 65-69-75-76-101-102-103-104-109-112-114-115-119-127-131.

B. RESTRICCIÓN PARA CIRCULACIÓN DE VEHÍCULOS

Decreto 034 del 05 de Febrero de 2009 " por el cual se establecen condiciones para el tránsito de vehículos de carga en el área urbana del Distrito Capital"

Decreto 840 del 27 de Diciembre de 2019 "Por medio del cual se establecen las condiciones y restricciones para el tránsito de los vehículos de transporte de carga en el Distrito Capital, y se dictan otras disposiciones."


NOTA

- En el lugar de desarrollo de las actividades deberá permanecer copia del plano del PMT aprobado y de la autorización emitida por la SDM para la verificación por parte de las autoridades competentes del cumplimiento a la implementación del PMT.
- No se autoriza acopio de escombros o materiales por fuera de la zona de obra.
- El contratista y la interventoría son responsables solidariamente de la correcta implementación del PMT.
- En horario nocturno y/o cuando las condiciones atmosféricas lo ameriten se debe garantizar la instalación de señalización luminosa conforme las especificaciones técnicas estipuladas en el Manual de Señalización Vial vigente.
- Excavaciones con profundidad superior a 0.5m, deberán aislarse y/o canalizarse mediante maletines plásticos entrelazados.
- En caso de congestión vehicular y/o por solicitud expresa de la Policía de Tránsito, deberá levantarse el cierre y habilitar la zona intervenida en condiciones óptimas de tránsito y seguridad vial.
- La señalización a implementar debe cumplir con las especificaciones técnicas establecidas en el Manual de Señalización Vial vigente.
- La longitud de transición a implementar para cierres de carril deberá cumplir las especificaciones técnicas estipuladas las especificaciones técnicas e stipuladas en el Manual de Señalización Vial vigente.

ARQ. JUAN CAMILO RODRÍGUEZ CÁRDENAS
Director de Ingeniería de Tránsito
SECRETARIA DISTRITAL DE MOVILIDAD

ING. MARTHA CECILIA BAYONA GÓMEZ
Subdirectora Técnica de Planes de Manejo de Tránsito
SECRETARIA DISTRITAL DE MOVILIDAD
Los PMT señalados con * no fueron revisados y autorizados por la Subdirectora

IDU: Toda intervención deberá contar con licencia de excavación vigente y cumplir con las observaciones particulares.

 <p>ALCALDÍA MAYOR DE BOGOTÁ D.C. MOVILIDAD</p> <p>Secretaría de Movilidad</p>	SISTEMA INTEGRADO DE GESTIÓN DISTRITAL BAJO EL ESTÁNDAR MIPG									
	PROCESO GESTIÓN DE TRÁNSITO Y CONTROL DE TRÁNSITO Y TRANSPORTE									
	Reporte Consolidado de Obras de Infraestructura de Servicios Públicos (COOS)									
	CÓDIGO: PM02-PR01-F03					VERSIÓN: 2.0				

**COOS No. 11
MARZO 16 DE 2023**

SECCIÓN 2. OBRAS DE MEDIO Y BAJO IMPACTO - SUBDIRECCIÓN DE PLANES DE MANEJO DE TRÁNSITO

No.	CÓDIGO DE IDENTIFICACIÓN VIAL (CIV)		DIRECCIÓN DE LA OBRA		CONTRATISTA BENEFICIARIO DE LA LIC. DE EXC.	REDES AFECTAR	FECHA		HORARIO DE TRABAJO	HORARIO DE CIERRE	LIC. EXC.	OBSERVACIONES SDM	OBSERVACIONES IDU	AUTORIZADO	LOCALIDAD	ING RESPONSABLE	No RADICADO SDM
	INICIO	FIN	INICIO	FIN			INICIO	FIN									
1152	16001778	N/A	CL 12B AV NQS	CL 12B KR 31	CONSORCIO REDES AQUA ZONA 3	EAB	17-mar-23	27-jul-23	24 HORAS	24 HORAS	215-2022, RES-4501	<p>NOTA: 1. PREVIO A LA INTERVENCIÓN SE DEBE SOCIALIZAR LAS ACTIVIDADES, EL PMT Y DEMAS RESTRICCIONES CON LA COMUNIDAD DIRECTAMENTE AFECTADA Y ES RESPONSABILIDAD DE LA INTERVENTORIA Y LA ENTIDAD CONTRATANTE VERIFICAR EL CUMPLIMIENTO DE ESTA. 2. NO SE PERMITE REALIZAR INTERVENCIÓN POR FUERA DEL HORARIO AUTORIZADO 3. EN CASO DE ENCONTRAR A OTROS CONTRATISTAS EJECUTANDO ACTIVIDADES DE OBRA EN LA ZONA, SE DEBERA COORDINAR EN CAMPO TANTO LA SEÑALIZACIÓN COMO LA EJECUCIÓN DE LAS OBRAS AL MOMENTO DE LA INTERVENCIÓN. 4. PARA TRABAJOS NOCTURNOS SE DEBE CONTAR CON LA AUTORIZACIÓN POR PARTE DE LA ALCALDIA LOCAL DE ACUERDO CON LO ESTIPULADO EN EL DECRETO 1076 DE 2015 ART 2.2.5.1.5.15. O AQUELLAS NORMAS QUE LA ADICIONEN, MODIFIQUEN O SUSTITUYAN.</p> <p>LA SDM AUTORIZA PMT PARA CIERRE TOTAL DE ANDEN COSTADO NORTE Y CIERRE DEL CARRIL NORTE CON TRASLADO DEL PEATON A LA CALZADA PARA . RENOVACION DE TUBERIA DE ACUEDUCTO POR EL METODO ZANJA ABIERTA. LAS ACTIVIDADES DE CARGUE Y DESCARGUE SE DEBEN REALIZAR DENTRO DEL HORARIO PROPUUESTO 07:00 A 17:00 Y EN EL COSTADO NORTE DE LA CL 12B (NO PUEDE SER EN EL MISMO TRAMO DONDE ESTA EL SENDERO PEATONAL). LA MAQUINARIA Y EL EQUIPO UTILIZADO DEBE PERMANECER DENTRO DE LA ZONA DE OBRA. REALIZARSE CERRAMIENTO CON DELINEADORES TUBULARES Y TRIPLE CINTA. IMPLEMENTAR LA SEÑALIZACIÓN PROPUESTA Y APROBADA Y MANTENERLA EN BUEN ESTADO. EL CERRAMIENTO Y LA SEÑALIZACIÓN DEBEN PERMANECER TODO EL TIEMPO QUE DURE LA INTERVENCIÓN. GARANTIZAR EL ADECUADO MANEJO DE LOS PEATONES Y VEHICULOS CON EL APOYO DE LOS AUXILIARES DE TRANSITO. SOLO SE AUTORIZA EL CIERRE DE 1.50m DE LA CALZADA PARA IMPLEMENTACION DEL SENDERO PEATONAL CON MALETINES PLASTICOS ENTRELAZADOS. GARANTIZAR EN TODO MOMENTO UN ESPACIO LIBRE DE CIRCULACION VEHICULAR DE 3.20m. LA RECUPERACION DEL ESPACIO PUBLICO DEBE REALIZARSE DE ACUERDO CON LAS ESPECIFICACIONES ESTABLECIDAS EN LA LICENCIA DE EXCAVACION. CUANDO FINALICE LA OBRA EN SU TOTALIDAD SE DEBE REMOVER LA SEÑALIZACIÓN Y EL CERRAMIENTO.</p>	SIN OBJECIÓN POR PARTE DEL IDU	SI	PUENTE ARANDA	MIGUEL A. VARELA M.	202361200934192*
1153	16001694	N/A	KR 31 CL 12B	KR 31 AC 13	CONSORCIO REDES AQUA ZONA 3	EAB	17-mar-23	27-jul-23	24 HORAS	24 HORAS	215-2022, RES-4501	<p>NOTA: 1. PREVIO A LA INTERVENCIÓN SE DEBE SOCIALIZAR LAS ACTIVIDADES, EL PMT Y DEMAS RESTRICCIONES CON LA COMUNIDAD DIRECTAMENTE AFECTADA Y ES RESPONSABILIDAD DE LA INTERVENTORIA Y LA ENTIDAD CONTRATANTE VERIFICAR EL CUMPLIMIENTO DE ESTA. 2. NO SE PERMITE REALIZAR LOS CIERRES PROPUESTOS DE FORMA SIMULTANEAS TAL COMO ESTA PROPUUESTO 3. NO SE PERMITE REALIZAR INTERVENCIÓN POR FUERA DEL HORARIO AUTORIZADO 4. EN CASO DE ENCONTRAR A OTROS CONTRATISTAS EJECUTANDO ACTIVIDADES DE OBRA EN LA ZONA, SE DEBERA COORDINAR EN CAMPO TANTO LA SEÑALIZACIÓN COMO LA EJECUCIÓN DE LAS OBRAS AL MOMENTO DE LA INTERVENCIÓN. 4. PARA TRABAJOS NOCTURNOS SE DEBE CONTAR CON LA AUTORIZACIÓN POR PARTE DE LA ALCALDIA LOCAL DE ACUERDO CON LO ESTIPULADO EN EL DECRETO 1076 DE 2015 ART 2.2.5.1.5.15. O AQUELLAS NORMAS QUE LA ADICIONEN, MODIFIQUEN O SUSTITUYAN.</p> <p>LA SDM AUTORIZA PMT PARA CIERRE DE ANDEN Y CALZADA EN DOS (2) ETAPAS EN ETAPAS NO SIMULTANEAS PARA RENOVACION DE TUBERIA DE ACUEDUCTO POR EL METODO ZANJA ABIERTA. (ETAPA 1: CIERRE TOTAL DE ANDEN ORIENTAL Y CIERRE DE CARRIL ORIENTAL PARA TRASLADO DE PEATON. ETAPA 2: CIERRE TOTAL DE ANDEN OCCIDENTAL Y CIERRE DE CARRIL OCCIDENTAL PARA TRASLADO DE PEATON). LAS ACTIVIDADES DE CARGUE Y DESCARGUE SE DEBEN REALIZAR DENTRO DEL HORARIO PROPUUESTO 07:00 A 17:00 Y EN EL COSTADO ADYACENTE AL CIERRE (NO PUEDE SER EN EL MISMO TRAMO DONDE ESTA EL SENDERO PEATONAL). LA MAQUINARIA Y EL EQUIPO UTILIZADO DEBE PERMANECER DENTRO DE LA ZONA DE OBRA. REALIZARSE CERRAMIENTO CON DELINEADORES TUBULARES Y TRIPLE CINTA. IMPLEMENTAR LA SEÑALIZACIÓN PROPUESTA Y APROBADA Y MANTENERLA EN BUEN ESTADO. EL CERRAMIENTO Y LA SEÑALIZACIÓN DEBEN PERMANECER TODO EL TIEMPO QUE DURE LA INTERVENCIÓN. GARANTIZAR EL ADECUADO MANEJO DE LOS PEATONES Y VEHICULOS CON EL APOYO DE LOS AUXILIARES DE TRANSITO. SOLO SE AUTORIZA EL CIERRE DE 1.50m DE LA CALZADA PARA IMPLEMENTACION DEL SENDERO PEATONAL CON MALETINES PLASTICOS ENTRELAZADOS. GARANTIZAR EN TODO MOMENTO UN ESPACIO LIBRE DE CIRCULACION VEHICULAR DE 3.50m. LA RECUPERACION DEL ESPACIO PUBLICO DEBE REALIZARSE DE ACUERDO CON LAS ESPECIFICACIONES ESTABLECIDAS EN LA LICENCIA DE EXCAVACION. CUANDO FINALICE LA OBRA EN SU TOTALIDAD SE DEBE REMOVER LA SEÑALIZACIÓN Y EL CERRAMIENTO.</p>	SIN OBJECIÓN POR PARTE DEL IDU	SI	PUENTE ARANDA	MIGUEL A. VARELA M.	202361200934192*
1154	16001939	N/A	CL 8A KR 33	N/A	CONSORCIO REDES AQUA ZONA 3	EAB	17-mar-23	27-jul-23	LUNES A VIERNES 22:00-05:00 Y DESDE LAS 16:00 HORAS DEL SABADO HASTA LAS 05:00 HORAS DEL LUNES	LUNES A VIERNES 22:00-05:00 Y DESDE LAS 16:00 HORAS DEL SABADO HASTA LAS 05:00 HORAS DEL LUNES	215-2022, RES-4501	<p>NOTAS: 1. PREVIO A LA INTERVENCIÓN SE DEBE SOCIALIZAR LAS ACTIVIDADES, EL PMT Y DEMAS RESTRICCIONES CON LA COMUNIDAD DIRECTAMENTE AFECTADA, Y ES RESPONSABILIDAD DE LA INTERVENTORIA Y LA ENTIDAD CONTRATANTE VERIFICAR EL CUMPLIMIENTO DE ESTA CONDICIÓN. 2. NO SE PERMITE REALIZAR INTERVENCIÓN EN CONDICIONES OPTIMAS (PLAFONADAS Y/O RECEBADAS) POR FUERA DEL HORARIO AUTORIZADO. 4. GARANTIZAR EN TODO MOMENTO ACCESO A LOS PREDIOS AFECTADOS POR EL CIERRE 5. PARA TRABAJOS NOCTURNOS SE DEBE CONTAR CON LA AUTORIZACIÓN POR PARTE DE LA ALCALDIA LOCAL DE ACUERDO CON LO ESTIPULADO EN EL DECRETO 1076 DE 2015 ART 2.2.5.1.5.15. O AQUELLAS NORMAS QUE LA ADICIONEN, MODIFIQUEN O SUSTITUYAN.</p> <p>LA SDM AUTORIZA PMT PARA CIERRE POR CARRILES NO SIMULTANEOS (CRUCE DE VIA) EN INTERSECCION COSTADO OCCIDENTAL PARA RENOVACION DE TUBERIA DE ACUEDUCTO POR EL METODO ZANJA ABIERTA. GARANTIZAR EN TODO MOMENTO CARRIL LIBRE DE CIRCULACION DE MINIMO 3.50m. LA MAQUINARIA Y EL EQUIPO UTILIZADO DEBEN PERMANECER DENTRO DE LA ZONA DE OBRA. LAS ACTIVIDADES DE CARGUE Y DESCARGUE SE DEBEN REALIZAR DENTRO DEL CERRAMIENTO DE LA OBRA. LA RECUPERACION DEL ESPACIO PUBLICO DEBE REALIZARSE DE ACUERDO CON LAS ESPECIFICACIONES ESTABLECIDAS EN LA LICENCIA DE EXCAVACION. NO SE AUTORIZA INTERVENCIÓN DE ANDENES. REALIZARSE CERRAMIENTO CON DELINEADORES TUBULARES Y TRIPLE CINTA. IMPLEMENTAR LA SEÑALIZACIÓN PROPUESTA Y APROBADA Y MANTENERLA EN BUEN ESTADO. SEÑALIZACIÓN Y CIERRE DEBEN PERMANECER TODO EL TIEMPO QUE DURE LA INTERVENCIÓN. GARANTIZAR EL ADECUADO MANEJO DE LOS PEATONES Y VEHICULOS CON EL APOYO DE LOS AUXILIARES DE TRANSITO. NO SE AUTORIZAN INTERVENCIÓNES SIMULTANEAS. DEBE TERMINAR UNA ETAPA PARA CONTINUAR CON LA SIGUIENTE. CUANDO FINALICE LA OBRA EN SU TOTALIDAD SE DEBE REMOVER LA SEÑALIZACIÓN Y EL CERRAMIENTO.</p>	SIN OBJECIÓN POR PARTE DEL IDU	SI	PUENTE ARANDA	MIGUEL A. VARELA M.	202361200934192*

NORMATIVIDAD

El Plan de Manejo de Tránsito debe cumplir con lo establecido en el Manual de señalización vial vigente.

La Secretaría Distrital de Movilidad le recuerda que la calidad de contratista no lo exime, en ningún caso, del cumplimiento de la normatividad que rige a todos los habitantes del Distrito Capital, principalmente la reglamentación que rige la utilización del espacio público, la circulación de vehículos dentro del perímetro urbano, el manejo de tránsito y seguridad para peatones por la ejecución de obras civiles.

A. E ESPACIO PÚBLICO

Según ley 769 de 2002 - Código Nacional de Tránsito Terrestre: Artículos 65-69-75-76-101-102-103-104-109-112-114-115-119-127-131.

B. RESTRICCIÓN PARA CIRCULACIÓN DE VEHÍCULOS

Decreto 034 del 05 de Febrero de 2009 " por el cual se establecen condiciones para el tránsito de vehículos de carga en el área urbana del Distrito Capital"

Decreto 840 del 27 de Diciembre de 2019 "Por medio del cual se establecen las condiciones y restricciones para el tránsito de los vehículos de transporte de carga en el Distrito Capital, y se dictan otras disposiciones."


NOTA

- En el lugar de desarrollo de las actividades deberá permanecer copia del plano del PMT aprobado y de la autorización emitida por la SDM para la verificación por parte de las autoridades competentes del cumplimiento a la implementación del PMT.
- No se autoriza acopio de escombros o materiales por fuera de la zona de obra.
- El contratista y la interventoría son responsables solidariamente de la correcta implementación del PMT.
- En horario nocturno y/o cuando las condiciones atmosféricas lo ameriten se debe garantizar la instalación de señalización luminosa conforme las especificaciones técnicas estipuladas en el Manual de Señalización Vial vigente.
- Excavaciones con profundidad superior a 0.5m, deberán aislarse y/o canalizarse mediante maletines plásticos entrelazados.
- En caso de congestión vehicular y/o por solicitud expresa de la Policía de Tránsito, deberá levantar el cierre y habilitar la zona intervenida en condiciones óptimas de tránsito y seguridad vial.
- La señalización a implementar debe cumplir con las especificaciones técnicas establecidas en el Manual de Señalización Vial vigente.
- La longitud de transición a implementar para cierres de carril deberá cumplir las especificaciones técnicas estipuladas las especificaciones técnicas e stipuladas en el Manual de Señalización Vial vigente.

ARQ. JUAN CAMILO RODRÍGUEZ CÁRDENAS
Director de Ingeniería de Tránsito
SECRETARIA DISTRITAL DE MOVILIDAD

ING. MARTHA CECILIA BAYONA GÓMEZ
Subdirectora Técnica de Planes de Manejo de Tránsito
SECRETARIA DISTRITAL DE MOVILIDAD
Los PMT señalados con * no fueron revisados y autorizados por la Subdirectora

IDU: Toda intervención deberá contar con licencia de excavación vigente y cumplir con las observaciones particulares.

 <p>ALCALDÍA MAYOR DE BOGOTÁ D.C. MOVILIDAD</p> <p>Secretaría de Movilidad</p>	SISTEMA INTEGRADO DE GESTIÓN DISTRITAL BAJO EL ESTÁNDAR MIPG									
	PROCESO GESTIÓN DE TRÁNSITO Y CONTROL DE TRÁNSITO Y TRANSPORTE									
	Reporte Consolidado de Obras de Infraestructura de Servicios Públicos (COOS)									
	CÓDIGO: PM02-PR01-F03					VERSIÓN: 2.0				

**COOS No. 11
MARZO 16 DE 2023**

SECCIÓN 2. OBRAS DE MEDIO Y BAJO IMPACTO - SUBDIRECCIÓN DE PLANES DE MANEJO DE TRÁNSITO

No.	CÓDIGO DE IDENTIFICACIÓN VIAL (CIV)		DIRECCIÓN DE LA OBRA		CONTRATISTA BENEFICIARIO DE LA LIC. DE EXC.	REDES AFECTAR	FECHA		HORARIO DE TRABAJO	HORARIO DE CIERRE	LIC. EXC.	OBSERVACIONES SDM	OBSERVACIONES IDU	AUTORIZADO	LOCALIDAD	ING RESPONSABLE	No RADICADO SDM
	INICIO	FIN	INICIO	FIN			INICIO	FIN									
1155	16002075	N/A	CL 8A KR 32A	N/A	CONSORCIO REDES AQUA ZONA 3	EAB	17-mar-23	27-jul-23	LUNES A VIERNES 22:00-05:00 Y DESDE LAS 16:00 HORAS DEL SABADO HASTA LAS 05:00 HORAS DEL LUNES	LUNES A VIERNES 22:00-05:00 Y DESDE LAS 16:00 HORAS DEL SABADO HASTA LAS 05:00 HORAS DEL LUNES	215-2022-RES-4501	NOTAS: 1. PREVIO A LA INTERVENCIÓN SE DEBE SOCIALIZAR LAS ACTIVIDADES, EL PMT Y DEMAS RESTRICCIONES CON LA COMUNIDAD DIRECTAMENTE AFECTADA, Y ES RESPONSABILIDAD DE LA INTERVENTORIA Y LA ENTIDAD CONTRATANTE VERIFICAR EL CUMPLIMIENTO DE ESTA CONDICIÓN. 2. NO SE PERMITE REALIZAR INTERVENCIÓN Y O CIERRE ALGUNO POR FUERA DEL HORARIO AUTORIZADO. 3. DEBE DEJAR EL SITIO DE INTERVENCIÓN EN CONDICIONES ÓPTIMAS (PLAFONADAS Y/O RECEBADAS) POR FUERA DEL HORARIO AUTORIZADO. 4. GARANTIZAR EN TODO MOMENTO ACCESO A LOS PREDIOS AFECTADOS POR EL CIERRE. 4. PARA TRABAJOS NOCTURNOS SE DEBE CONTAR CON LA AUTORIZACIÓN POR PARTE DE LA ALCALDIA LOCAL DE ACUERDO CON LO ESTIPULADO EN EL DECRETO 1076 DE 2015 ART 2.2.5.1.5.15. O AQUELLAS NORMAS QUE LA ADICIONEN, MODIFIQUEN O SUSTITUYAN. 5. ESTE FRENTE DE OBRA NO CONTO CON AUTORIZACIÓN ENTRE EL 04-NOV-22 Y 16-MAR-23, INCUMPLIENDO LO SEÑALADO EN EL ART. 101 DE LA LEY 769-02 (CODIGO NACIONAL DE TRANSITO TERRESTRE). LA SDM AUTORIZA PMT PARA CIERRE POR CARRILES NO SIMULTANEOS (CRUCE DE VIA) EN INTERSECCION COSTADO ORIENTAL PARA RENOVACION DE TUBERIA DE ACUEDUCTO POR EL METODO ZANJA ABIERTA. GARANTIZAR EN TODO MOMENTO CARRIL LIBRE DE CIRCULACION DE MINIMO 3,50m. LA MAQUINARIA Y EL EQUIPO UTILIZADO DEBEN PERMANECER DENTRO DE LA ZONA DE OBRA. LAS ACTIVIDADES DE CARGUE Y DESCARGUE SE DEBEN REALIZAR DENTRO DEL CERRAMIENTO DE LA OBRA. LA RECUPERACION DEL ESPACIO PUBLICO DEBE REALIZARSE DE ACUERDO CON LAS ESPECIFICACIONES ESTABLECIDAS EN LA LICENCIA DE EXCAVACION. NO SE AUTORIZA INTERVENCIÓN DE ANDENES. REALIZARSE CERRAMIENTO CON DELINEADORES TUBULARES Y TRIPLE CINTA. IMPLEMENTAR LA SEÑALIZACION PROPUESTA Y APROBADA Y MANTENERLA EN BUEN ESTADO. SEÑALIZACION Y CIERRE DEBEN PERMANECER TODO EL TIEMPO QUE DURE LA INTERVENCIÓN. GARANTIZAR EL ADECUADO MANEJO DE LOS PEATONES Y VEHICULOS CON EL APOYO DE LOS AUXILIARES DE TRANSITO. NO SE AUTORIZAN INTERVENCIÓNES SIMULTANEAS, DEBE TERMINAR UNA ETAPA PARA CONTINUAR CON LA SIGUIENTE. CUANDO FINALICE LA OBRA EN SU TOTALIDAD SE DEBE REMOVER LA SEÑALIZACION Y EL CERRAMIENTO.	SIN OBJECCIÓN POR PARTE DEL IDU	SI	PUENTE ARANDA	MIGUEL A. VARELA M.	202361200934192*
1156	10009128	N/A	CL 65 KR 69C	CL 65 KR 69A	CONSORCIO RENOVACION REDES SEINCO	EAB	17-mar-23	1-jun-23	07:00-18:00	24 HORAS	228-2021	NOTA: 1. PREVIO A LA INTERVENCIÓN SE DEBE SOCIALIZAR LAS ACTIVIDADES, EL PMT Y DEMAS RESTRICCIONES CON LA COMUNIDAD DIRECTAMENTE AFECTADA Y ES RESPONSABILIDAD DE LA INTERVENTORIA Y LA ENTIDAD CONTRATANTE VERIFICAR EL CUMPLIMIENTO DE ESTA. 2. EN CASO DE AFECTAR LA SEÑALIZACION, ESTA DEBE SER RESTITUIDA AL FINALIZAR LAS ACTIVIDADES DE OBRA. 3. EN TODO MOMENTO SE DEBE GARANTIZAR ACCESIBILIDAD AL SECTOR. LA SDM AUTORIZA PMT PARA CIERRE TOTAL DE ANDEN SUR Y NORTE PARA ACTIVIDADES DE REHABILITACION DE REDES DE ALCANTARILLADO Y CIERRE DE TOTAL DE CALZADA PARA TRASLADO DEL PEATON. IMPLEMENTAR LA SEÑALIZACION PROPUESTA Y APROBADA Y MANTENERLA EN BUEN ESTADO. SEÑALIZACION DE OBRA Y DE DESVIOS, BARRICADAS Y CIERRES DEBEN PERMANECER MIENTRAS DURE LA INTERVENCIÓN. LAS ACTIVIDADES DE CARGUE Y DESCARGUE SE DEBEN REALIZAR DENTRO DEL HORARIO PROPUESTO EN LA ZONA DE OBRA DE ACUERDO CON LA ETAPA DE EJECUCION. NO SE AUTORIZA POR NINGUN MOTIVO EL PARQUEO DE MAQUINARIA O ACTIVIDAD DE CARGUE Y DESCARGUE DE MATERIALES FUERA DEL CERRAMIENTO DE OBRA. NO SE AUTORIZA GENERACION DE FILAS DE VOLQUETAS EN ESPERA DE INGRESAR A LA OBRA. LA MAQUINARIA Y EL EQUIPO UTILIZADO DEBEN PERMANECER DENTRO DE LA ZONA DE OBRA. MANTENER EN TODO MOMENTO AISLADA LA ZONA DE OBRA. GARANTIZAR EL ADECUADO MANEJO DE PEATONES Y VEHICULOS CON LOS AUXILIARES DE TRANSITO PROPUESTOS. GARANTIZAR EN TODO MOMENTO EL ACCESO Y SALIDA A LOS VEHICULOS O MEDIOS DE TRANSPORTE DE LOS RESIDENTES Y COMERCIANTES DEL SECTOR. LA RECUPERACION DEL ESPACIO PUBLICO DEBE REALIZARSE DE ACUERDO CON LAS ESPECIFICACIONES ESTABLECIDAS EN LA LICENCIA DE EXCAVACION.	SIN OBJECCIÓN POR PARTE DEL IDU	SI	ENGATIVA	KAREN D. HERNANDEZ R.	202361200732872
1157	10009055	N/A	KR 69P CL 64H	KR 69P CL 65	CONSORCIO RENOVACION REDES SEINCO	EAB	-	-	-	-	228-2021	LA SDM NO AUTORIZA PMT PARA CIERRE TOTAL DE ANDEN ORIENTAL Y OCCIDENTAL PARA ACTIVIDADES DE REHABILITACION DE REDES DE ALCANTARILLADO Y CIERRE DE TOTAL DE CALZADA PARA TRASLADO DEL PEATON. TENIENDO EN CUENTA QUE ESTE FRENTE DE OBRA SE ENCUENTRA AUTORIZADO MEDIANTE COOS 06 DEL 09-FEB-23 ID 533, CON VIGENCIA DEL 10-FEB-23 AL 27-ABR-23	PMT VIGENTE	SI	ENGATIVA	KAREN D. HERNANDEZ R.	202361200732872
1158	10009373	10009298	CL 64D KR 69	CL 64D KR 69H	CONSORCIO RENOVACION REDES SEINCO	EAB	17-mar-23	29-jun-23	07:00-18:00	24 HORAS	228-2021	NOTA: 1. PREVIO A LA INTERVENCIÓN SE DEBE SOCIALIZAR LAS ACTIVIDADES, EL PMT Y DEMAS RESTRICCIONES CON LA COMUNIDAD DIRECTAMENTE AFECTADA Y ES RESPONSABILIDAD DE LA INTERVENTORIA Y LA ENTIDAD CONTRATANTE VERIFICAR EL CUMPLIMIENTO DE ESTA. 2. EN CASO DE AFECTAR LA SEÑALIZACION, ESTA DEBE SER RESTITUIDA AL FINALIZAR LAS ACTIVIDADES DE OBRA. 3. EN TODO MOMENTO SE DEBE GARANTIZAR ACCESIBILIDAD AL SECTOR. LA SDM AUTORIZA PMT PARA CIERRE TOTAL DE CALZADA PARA ACTIVIDADES DE REHABILITACION DE REDES DE ALCANTARILLADO. IMPLEMENTAR LA SEÑALIZACION PROPUESTA Y APROBADA Y MANTENERLA EN BUEN ESTADO. NO SE AUTORIZA LA INTERVENCIÓN DE ANDENES. SE AUTORIZA ESTACIONAMIENTO DE VEHICULOS PARA CARGUE Y DESCARGUE ÚNICAMENTE DENTRO DEL CERRAMIENTO DE OBRA. DEBE GARANTIZAR EL TRANSITO PEATONAL SOBRE ANDENES APOYADO EN TODO MOMENTO POR AUXILIARES DE TRANSITO EN LAS INTERSECCIONES, ASI COMO LA SALIDA Y ENTRADA DE VEHICULOS DE LA ZONA DE OBRA. DEBE GARANTIZAR ACCESO Y SALIDA PEATONAL Y VEHICULAR SEGURO A LOS RESIDENTES Y USUARIOS DEL SECTOR. LA ZONA DE OBRA DEBE ESTAR DEBIDAMENTE DELIMITADA Y AISLADA DE LOS USUARIOS Y/O RESIDENTES DEL SECTOR. LA RECUPERACION DEL ESPACIO PUBLICO DEBE REALIZARSE DE ACUERDO CON LAS ESPECIFICACIONES ESTABLECIDAS EN LA LICENCIA DE EXCAVACION.	SIN OBJECCIÓN POR PARTE DEL IDU	SI	ENGATIVA	KAREN D. HERNANDEZ R.	202361200733002

NORMATIVIDAD

El Plan de Manejo de Tránsito debe cumplir con lo establecido en el Manual de señalización vial vigente.

La Secretaría Distrital de Movilidad le recuerda que la calidad de contratista no lo exime, en ningún caso, del cumplimiento de la normatividad que rige a todos los habitantes del Distrito Capital, principalmente la reglamentación que rige la utilización del espacio público, la circulación de vehículos dentro del perímetro urbano, el manejo de tránsito y seguridad para peatones por la ejecución de obras civiles.

A. E SPACIO PÚBLICO

Según ley 769 de 2002 - Código Nacional de Tránsito Terrestre: Artículos 65-69-75-76-101-102-103-104-109-112-114-115-119-127-131.

B. RESTRICCIÓN PARA CIRCULACIÓN DE VEHÍCULOS

Decreto 034 del 05 de Febrero de 2009 " por el cual se establecen condiciones para el tránsito de vehículos de carga en el área urbana del Distrito Capital"

Decreto 840 del 27 de Diciembre de 2019 "Por medio del cual se establecen las condiciones y restricciones para el tránsito de los vehículos de transporte de carga en el Distrito Capital, y se dictan otras disposiciones."


NOTA

- En el lugar de desarrollo de las actividades deberá permanecer copia del plano del PMT aprobado y de la autorización emitida por la SDM para la verificación por parte de las autoridades competentes del cumplimiento a la implementación del PMT.
- No se autoriza acopio de escombros o materiales por fuera de la zona de obra.
- El contratista y la interventoría son responsables solidariamente de la correcta implementación del PMT.
- En horario nocturno y/o cuando las condiciones atmosféricas lo ameriten se debe garantizar la instalación de señalización luminosa conforme las especificaciones técnicas estipuladas en el Manual de Señalización Vial vigente.
- Excavaciones con profundidad superior a 0.5m, deberán aislarse y/o canalizarse mediante maletines plásticos entrelazados.
- En caso de congestión vehicular y/o por solicitud expresa de la Policía de Tránsito, deberá levantar el cierre y habilitar la zona intervenida en condiciones óptimas de tránsito y seguridad vial.
- La señalización a implementar debe cumplir con las especificaciones técnicas establecidas en el Manual de Señalización Vial vigente.
- La longitud de transición a implementar para cierres de carril deberá cumplir las especificaciones técnicas estipuladas las especificaciones técnicas e estipuladas en el Manual de Señalización Vial vigente.

ARQ. JUAN CAMILO RODRÍGUEZ CÁRDENAS
Director de Ingeniería de Tránsito
SECRETARIA DISTRITAL DE MOVILIDAD

ING. MARTHA CECILIA BAYONA GÓMEZ
Subdirectora Técnica de Planes de Manejo de Tránsito
SECRETARIA DISTRITAL DE MOVILIDAD
Los PMT señalados con * no fueron revisados y autorizados por la Subdirectora

IDU: Toda intervención deberá contar con licencia de excavación vigente y cumplir con las observaciones particulares.

 ALCALDÍA MAYOR DE BOGOTÁ D.C. MOVILIDAD Secretaría de Movilidad	SISTEMA INTEGRADO DE GESTIÓN DISTRITAL BAJO EL ESTÁNDAR MIPG									
	PROCESO GESTIÓN DE TRÁNSITO Y CONTROL DE TRÁNSITO Y TRANSPORTE									
	Reporte Consolidado de Obras de Infraestructura de Servicios Públicos (COOS)									
	CÓDIGO: PM02-PR01-F03					VERSIÓN: 2.0				

COOS No. 11
MARZO 16 DE 2023

SECCIÓN 2. OBRAS DE MEDIO Y BAJO IMPACTO - SUBDIRECCIÓN DE PLANES DE MANEJO DE TRÁNSITO

No.	CÓDIGO DE IDENTIFICACIÓN VIAL (CIV)		DIRECCIÓN DE LA OBRA		CONTRATISTA BENEFICIARIO DE LA LIC. DE EXC.	REDES AFECTAR	FECHA		HORARIO DE TRABAJO	HORARIO DE CIERRE	LIC. EXC.	OBSERVACIONES SDM	OBSERVACIONES IDU	AUTORIZADO	LOCALIDAD	ING RESPONSABLE	No RADICADO SDM
	INICIO	FIN	INICIO	FIN			INICIO	FIN									
1159	10009095	N/A	KR 69L CL 64H	KR 69L CL 65	CONSORCIO RENOVACION REDES SEINCO	EAB	17-mar-23	29-jun-23	07:00-18:00	24 HORAS	228-2021	<p>NOTA: 1. PREVIO A LA INTERVENCION SE DEBE SOCIALIZAR LAS ACTIVIDADES, EL PMT Y DEMAS RESTRICCIONES CON LA COMUNIDAD DIRECTAMENTE AFECTADA Y ES RESPONSABILIDAD DE LA INTERVENTORIA Y LA ENTIDAD CONTRATANTE VERIFICAR EL CUMPLIMIENTO DE ESTA. 2. EN CASO DE AFECTAR LA SEÑALIZACION, ESTA DEBE SER RESTITUIDA AL FINALIZAR LAS ACTIVIDADES DE OBRA. 3. EN TODO MOMENTO SE DEBE GARANTIZAR ACCESIBILIDAD AL SECTOR.</p> <p>LA SDM AUTORIZA PMT PARA CIERRE TOTAL DE CALZADA PARA ACTIVIDADES DE REHABILITACION DE REDES DE ALCANTARILLADO. IMPLEMENTAR LA SEÑALIZACION PROPUESTA Y APROBADA Y MANTENERLA EN BUEN ESTADO. NO SE AUTORIZA LA INTERVENCION DE ANDENES. SE AUTORIZA ESTACIONAMIENTO DE VEHICULOS PARA CARGUE Y DESCARGUE UNICAMENTE DENTRO DEL CERRAMIENTO DE OBRA. DEBE GARANTIZAR EL TRANSITO PEATONAL SOBRE ANDENES APOYADO EN TODO MOMENTO POR AUXILIARES DE TRANSITO EN LAS INTERSECCIONES, ASI COMO LA SALIDA Y ENTRADA DE VEHICULOS DE LA ZONA DE OBRA. DEBE GARANTIZAR ACCESO Y SALIDA PEATONAL Y VEHICULAR SEGURO A LOS RESIDENTES Y USUARIOS DEL SECTOR. LA ZONA DE OBRA DEBE ESTAR DEBIDAMENTE DELIMITADA Y AISLADA DE LOS USUARIOS Y/O RESIDENTES DEL SECTOR. LA RECUPERACION DEL ESPACIO PUBLICO DEBE REALIZARSE DE ACUERDO CON LAS ESPECIFICACIONES ESTABLECIDAS EN LA LICENCIA DE EXCAVACION.</p>	SIN OBJECCIÓN POR PARTE DEL IDU	SI	ENGATIVA	KAREN D. HERNANDEZ R.	202361200733002
1160	10008966	10008934	CL 65 KR 69L	CL 65 AK 70	CONSORCIO RENOVACION REDES SEINCO	EAB	-	-	-	-	228-2021	<p>LA SDM DA POR TERMINADO EL PMT AUTORIZADO EN EL COOS 06-23 - NUMERAL 535. PMT PARA CIERRE TOTAL DE ANDEN SUR Y NORTE PARA ACTIVIDADES DE REHABILITACION DE REDES DE ALCANTARILLADO Y CIERRE DE TOTAL DE CALZADA PARA TRASLADO DEL PEATON, POR SOLICITUD DIRECTA DEL CONTRATISTA MEDIANTE RADICADO 202361200855982.</p>	PMT TERMINADO POR SDM	NO	ENGATIVA	KAREN D. HERNANDEZ R.	202361200855982
1161	10009195	N/A	KR 69L CL 64D	KR 69L CL 64H	CONSORCIO RENOVACION REDES SEINCO	EAB	17-mar-23	15-jun-23	07:00-18:00	24 HORAS	228-2021	<p>NOTA: 1. PREVIO A LA INTERVENCION SE DEBE SOCIALIZAR LAS ACTIVIDADES, EL PMT Y DEMAS RESTRICCIONES CON LA COMUNIDAD DIRECTAMENTE AFECTADA Y ES RESPONSABILIDAD DE LA INTERVENTORIA Y LA ENTIDAD CONTRATANTE VERIFICAR EL CUMPLIMIENTO DE ESTA. 2. EN CASO DE AFECTAR LA SEÑALIZACION, ESTA DEBE SER RESTITUIDA AL FINALIZAR LAS ACTIVIDADES DE OBRA. 3. EN TODO MOMENTO SE DEBE GARANTIZAR ACCESIBILIDAD AL SECTOR. 4. ESTE FRENTE DE OBRA NO CONTO CON AUTORIZACION DE PMT DESDE EL 10-FEB-23 HASTA EL 16-MAR-23, CUALQUIER EVENTUALIDAD OCURRIDA POR LA EJECUCION DE OBRAS SIN PMT ES RESPONSABILIDAD DIRECTA DEL CONTRATISTA, INTERVENTORIA Y ENTIDAD CONTRATANTE.</p> <p>LA SDM AUTORIZA PMT PARA CIERRE TOTAL DE CALZADA Y CIERRE PARCIAL DE ANDEN ORIENTAL Y OCCIDENTAL PARA ACTIVIDADES DE REHABILITACION DE REDES DE ALCANTARILLADO. IMPLEMENTAR LA SEÑALIZACION PROPUESTA Y APROBADA Y MANTENERLA EN BUEN ESTADO. SE AUTORIZA ESTACIONAMIENTO DE VEHICULOS PARA CARGUE Y DESCARGUE UNICAMENTE DENTRO DEL CERRAMIENTO DE OBRA. DEBE GARANTIZAR EL TRANSITO PEATONAL SOBRE ANDENES APOYADO EN TODO MOMENTO POR AUXILIARES DE TRANSITO EN LAS INTERSECCIONES, ASI COMO LA SALIDA Y ENTRADA DE VEHICULOS DE LA ZONA DE OBRA. DEBE GARANTIZAR ACCESO Y SALIDA PEATONAL Y VEHICULAR SEGURO A LOS RESIDENTES Y USUARIOS DEL SECTOR. LA ZONA DE OBRA DEBE ESTAR DEBIDAMENTE DELIMITADA Y AISLADA DE LOS USUARIOS Y/O RESIDENTES DEL SECTOR. LA RECUPERACION DEL ESPACIO PUBLICO DEBE REALIZARSE DE ACUERDO CON LAS ESPECIFICACIONES ESTABLECIDAS EN LA LICENCIA DE EXCAVACION.</p>	SIN OBJECCIÓN POR PARTE DEL IDU	SI	ENGATIVA	KAREN D. HERNANDEZ R.	202361200986452
1162	10009176	N/A	KR 69N CL 64D	KR 69N CL 64H	CONSORCIO RENOVACION REDES SEINCO	EAB	17-mar-23	15-jun-23	07:00-18:00	24 HORAS	228-2021	<p>NOTA: 1. PREVIO A LA INTERVENCION SE DEBE SOCIALIZAR LAS ACTIVIDADES, EL PMT Y DEMAS RESTRICCIONES CON LA COMUNIDAD DIRECTAMENTE AFECTADA Y ES RESPONSABILIDAD DE LA INTERVENTORIA Y LA ENTIDAD CONTRATANTE VERIFICAR EL CUMPLIMIENTO DE ESTA. 2. EN CASO DE AFECTAR LA SEÑALIZACION, ESTA DEBE SER RESTITUIDA AL FINALIZAR LAS ACTIVIDADES DE OBRA. 3. EN TODO MOMENTO SE DEBE GARANTIZAR ACCESIBILIDAD AL SECTOR.</p> <p>LA SDM AUTORIZA PMT PARA CIERRE TOTAL DE CALZADA Y CIERRE PARCIAL DE ANDEN ORIENTAL Y OCCIDENTAL PARA ACTIVIDADES DE REHABILITACION DE REDES DE ALCANTARILLADO. IMPLEMENTAR LA SEÑALIZACION PROPUESTA Y APROBADA Y MANTENERLA EN BUEN ESTADO. SE AUTORIZA ESTACIONAMIENTO DE VEHICULOS PARA CARGUE Y DESCARGUE UNICAMENTE DENTRO DEL CERRAMIENTO DE OBRA. DEBE GARANTIZAR EL TRANSITO PEATONAL SOBRE ANDENES APOYADO EN TODO MOMENTO POR AUXILIARES DE TRANSITO EN LAS INTERSECCIONES, ASI COMO LA SALIDA Y ENTRADA DE VEHICULOS DE LA ZONA DE OBRA. DEBE GARANTIZAR ACCESO Y SALIDA PEATONAL Y VEHICULAR SEGURO A LOS RESIDENTES Y USUARIOS DEL SECTOR. LA ZONA DE OBRA DEBE ESTAR DEBIDAMENTE DELIMITADA Y AISLADA DE LOS USUARIOS Y/O RESIDENTES DEL SECTOR. LA RECUPERACION DEL ESPACIO PUBLICO DEBE REALIZARSE DE ACUERDO CON LAS ESPECIFICACIONES ESTABLECIDAS EN LA LICENCIA DE EXCAVACION.</p>	SIN OBJECCIÓN POR PARTE DEL IDU	SI	ENGATIVA	KAREN D. HERNANDEZ R.	202361200986452
1163	4003749	N/A	CL 39 SUR KR 4 ESTE	CL 39 SUR KR 6 ESTE	CONSORCIO RENOVACIONES ZONA 4-1551	EAB	9-mar-23	23-mar-23	07:00-17:00	24 HORAS	105-2022, RES-2454	<p>LA SDM FORMALIZA LA EMERGENCIA AUTORIZADA POR LA SDM MEDIANTE CORREO ELECTRONICO DEL 9-MAR-2023, PMT PARA CIERRE TOTAL DE CALZADA PARA LA RENOVACION DE LAS REDES LOCALES DE ALCANTARILLADO PLUVIAL Y SANITARIO, CONFORME A LA PROPUESTA DE SEÑALIZACION PRESENTADA.</p>	SIN OBJECCIÓN POR PARTE DEL IDU	SI	SAN CRISTOBAL	CRISTIAN D. AREVALO F.	EMERGENCIA 9-MAR-23

NORMATIVIDAD

El Plan de Manejo de Tránsito debe cumplir con lo establecido en el Manual de señalización vial vigente.

La Secretaría Distrital de Movilidad le recuerda que la calidad de contratista no lo exime, en ningún caso, del cumplimiento de la normatividad que rige a todos los habitantes del Distrito Capital, principalmente la reglamentación que rige la utilización del espacio público, la circulación de vehículos dentro del perímetro urbano, el manejo de tránsito y seguridad para peatones por la ejecución de obras civiles.

A. ESPACIO PÚBLICO

Según ley 769 de 2002 - Código Nacional de Tránsito Terrestre: Artículos 65-69-75-76-101-102-103-104-109-112-114-115-119-127-131.

B. RESTRICCIÓN PARA CIRCULACIÓN DE VEHÍCULOS

Decreto 034 del 05 de Febrero de 2009 "por el cual se establecen condiciones para el tránsito de vehículos de carga en el área urbana del Distrito Capital"

Decreto 840 del 27 de Diciembre de 2019 "Por medio del cual se establecen las condiciones y restricciones para el tránsito de los vehículos de transporte de carga en el Distrito Capital, y se dictan otras disposiciones."

NOTA

- En el lugar de desarrollo de las actividades deberá permanecer copia del plano del PMT aprobado y de la autorización emitida por la SDM para la verificación por parte de las autoridades competentes del cumplimiento a la implementación del PMT.
- No se autoriza acopio de escombros o materiales por fuera de la zona de obra.
- El contratista y la interventoría son responsables solidariamente de la correcta implementación del PMT.
- En horario nocturno y/o cuando las condiciones atmosféricas lo ameriten se debe garantizar la instalación de señalización luminosa conforme las especificaciones técnicas estipuladas en el Manual de Señalización Vial vigente.
- Excavaciones con profundidad superior a 0.5m, deberán aislarse y/o canalizarse mediante maletreros plásticos entrelazados.
- En caso de congestión vehicular y/o por solicitud expresa de la Policía de Tránsito, deberá levantarse el cierre y habilitar la zona intervenida en condiciones óptimas de tránsito y seguridad vial.
- La señalización a implementar debe cumplir con las especificaciones técnicas establecidas en el Manual de Señalización Vial vigente.
- La longitud de transición a implementar para cierres de carril deberá cumplir las especificaciones técnicas estipuladas en el Manual de Señalización Vial vigente.

ARQ. JUAN CAMILO RODRÍGUEZ CÁRDENAS
 Director de Ingeniería de Tránsito
SECRETARIA DISTRITAL DE MOVILIDAD

ING. MARTHA CECILIA BAYONA GÓMEZ
 Subdirectora Técnica de Planes de Manejo de Tránsito
SECRETARIA DISTRITAL DE MOVILIDAD
 Los PMT señalados con * no fueron revisados y autorizados por la Subdirectora

IDU: Toda intervención deberá contar con licencia de excavación vigente y cumplir con las observaciones particulares.

**COOS No. 11
MARZO 16 DE 2023**

SECCIÓN 2. OBRAS DE MEDIO Y BAJO IMPACTO - SUBDIRECCIÓN DE PLANES DE MANEJO DE TRÁNSITO

No.	CÓDIGO DE IDENTIFICACIÓN VIAL (CIV)		DIRECCIÓN DE LA OBRA		CONTRATISTA BENEFICIARIO DE LA LIC. DE EXC.	REDES AFECTAR	FECHA		HORARIO DE TRABAJO	HORARIO DE CIERRE	LIC. EXC.	OBSERVACIONES SDM	OBSERVACIONES IDU	AUTORIZADO	LOCALIDAD	ING RESPONSABLE	No RADICADO SDM
	INICIO	FIN	INICIO	FIN			INICIO	FIN									
1164	9000323	N/A	TV 128 CL 17F	N/A	CONSTRUCTORA BOLIVAR S.A.	ENEL-COLOMBIA	17-mar-23	13-abr-23	06:00-19:00	24 HORAS	247-2022	NOTAS: 1. PREVIO A LA INTERVENCION SE DEBE SOCIALIZAR LAS ACTIVIDADES, EL PMT Y DEMAS RESTRICCIONES CON LA COMUNIDAD DIRECTAMENTE AFECTADA. 2. PARA TRABAJOS NOCTURNOS SE DEBE CONTAR CON LA AUTORIZACION POR PARTE DE LA ALCALDIA LOCAL DE ACUERDO CON LO ESTIPULADO EN EL DECRETO 1076 DE 2015 ART 2.2.5.1.5.15 O AQUELLAS NORMAS QUE LA ADICIONEN, MODIFIQUEN O SUSTITUYAN. 3. EN CASO DE ENCONTRAR A OTROS CONTRATISTAS EJECUTANDO ACTIVIDADES DE OBRA EN LA ZONA, SE DEBERA COORDINAR EN CAMPO TANTO LA SEÑALIZACION COMO LA EJECUCION DE LAS OBRAS, PREVIO A LA INTERVENCION LA SDM AUTORIZA PMT PARA CIERRE POR CARRILES NO SIMULTANEOS (CRUCE VIA) COSTADO SUR PARA CANALIZACION DE RED A CIELO ABIERTO CONSTRUCCION REDES CODENSA. DEBE GARANTIZAR SENDEROS PEATONALES TANTO TRANSVERSALES COMO LONGITUDINALES CONTINUOS, COMODOS Y SEGUROS. LAS ACTIVIDADES DE CARGUE Y DESCARGUE SE DEBEN REALIZAR DENTRO DEL HORARIO AUTORIZADO Y EN TIEMPOS NO MAYORES A LOS 60 MINUTOS DENTRO DEL CIERRE AUTORIZADO. SE DEBE GARANTIZAR UN ANCHO DE CALZADA MINIMO DE 3.5m PARA LA CIRCULACION VEHICULAR DURANTE LAS ACTIVIDADES DE CARGUE Y DESCARGUE. LA MAQUINARIA Y EL EQUIPO UTILIZADO DEBEN PERMANECER DENTRO DE LA ZONA DE OBRA. LA RECUPERACION DEL ESPACIO PUBLICO DEBE REALIZARSE DE ACUERDO CON LAS ESPECIFICACIONES ESTABLECIDAS EN LA LICENCIA DE EXCAVACION. REALIZAR CERRAMIENTO CON DELINEADORES TUBULARES Y TRIPLE CINTA. IMPLEMENTAR LA SEÑALIZACION PROPUESTA Y APROBADA Y MANTENERLA EN BUEN ESTADO. EL CERRAMIENTO Y LA SEÑALIZACION DEBEN PERMANECER TODO EL TIEMPO QUE DURE LA INTERVENCION. GARANTIZAR EL ADECUADO MANEJO DE LOS PEATONES Y FLUJOS VEHICULARES CON LOS AUXILIARES DE TRANSITO PROPUESTOS. UNA VEZ FINALIZADAS LAS ACTIVIDADES DEBE RETIRAR EN SU TOTALIDAD EL CIERRE Y LA SEÑALIZACION APROBADA.	SIN OBJECCIÓN POR PARTE DEL IDU	SI	FONTIBON	JHON J. FLOREZ B.	202361200833092 202361200858052
1165	3000749	N/A	KR 4 CL 16	KR 4 80m AL NORTE	DELTEC S.A.	ENEL-COLOMBIA	-	-	-	-	IDU-199-2022, RES-4376	INTERVENCIÓN OBJETADA POR IDU	Zona de interés cultural. Debe solicitar permiso escrito ante el Instituto Distrital de Patrimonio Cultural IDPC.	NO	SANTA FE	KATHERINE CASTRO S.	202361200587692 202361201031062
1166	10005015	N/A	CL 76A No 88 06	N/A	EAB E.S.P.	EAB	7-mar-23	8-mar-23	08:00-17:00	08:00-17:00	835-2022	LA SDM FORMALIZA LA EMERGENCIA AUTORIZADA MEDIANTE CORREO ELECTRONICO DEL 06-MAR-23, PMT PARA CIERRE DE CARRIL NORTE PARA ACTIVIDADES DE REPARACION DE DAÑO EN RED PRINCIPAL DE ALCANTARILLADO.	SIN OBJECCIÓN POR PARTE DEL IDU	SI	ENGATIVA	MARIA C. GALINDO Q.	EMERGENCIA 06-MAR-23
1167	9003418	9003463	AV BOYACA (AK 72) CL 25B	AV BOYACA (AK 72) 120m AL SUR	EDIFICIO RIO SUR - GRUPO SOLERIUM	ENEL-COLOMBIA	-	-	-	-	350-2022	INTERVENCIÓN OBJETADA POR IDU	El solicitante no coincide con el número de la licencia	NO	FONTIBON	MARIA C. GALINDO Q.	202361200839442
1168	11007002	N/A	CL 145 KR 58C	CL 145 26m AL OCCIDENTE	FIBERNET TELECOMUNICACIONES S.A.	ETB	17-mar-23	30-mar-23	05:00-18:00	05:00-18:00	241-2020, RES-4105	NOTAS: 1. . . PREVIO A LA INTERVENCION SE DEBE SOCIALIZAR LAS ACTIVIDADES, EL PMT Y DEMAS RESTRICCIONES CON LA COMUNIDAD DIRECTAMENTE AFECTADA. 3. PARA TRABAJOS NOCTURNOS SE DEBE CONTAR CON LA AUTORIZACION POR PARTE DE LA ALCALDIA LOCAL DE ACUERDO CON LO ESTIPULADO EN EL DECRETO 1076 SE 2015 ART 2.2.5.1.5.15. O AQUELLAS NORMAS QUE LA ADICIONEN, MODIFIQUEN O SUSTITUYAN. LA SDM AUTORIZA PMT PARA CIERRE TOTAL DE ANDEN COSTADO SUR PARA DEMOLICION DE PLACA BOVEDA Y RELLENO DE CAMARA Y CONSTRUCCION DE ANDEN . SE AUTORIZA EL PASO PEATONAL AL ANDEN DEL FRENTE, CON APOYADO DE AUXILIARES DE TRANSITO DESDE LAS ESQUINAS. LAS ACTIVIDADES DE CARGUE Y DESCARGUE SE DEBEN REALIZAR EN HORARIO DE 05:00 - 18:00 EN TIEMPOS NO MAYORES A LOS 60 MINUTOS EN EL CARRIL SUR DE LA CL 145 . DEBE IMPLEMENTAR Y MANTENER LA SEÑALIZACION PROPUESTA Y APROBADA EN BUEN ESTADO. DEBE GARANTIZAR EN TODO MOMENTO LA PRESENCIA DE AUXILIARES DE TRANSITO PARA CONTROLAR EL FLUJO VEHICULAR Y PEATONAL. GARANTIZAR LOS DESVIOS PROPUESTOS DURANTE LA ACTIVIDAD DE CARGUE Y DESCARGUE. REALIZAR CIERRE CON DELINEADORES TUBULARES Y TRIPLE CINTA. LA MAQUINARIA Y EQUIPOS DE OBRA DEBEN PERMANECER EN TODO MOMENTO DENTRO DE LA ZONA DE OBRA. DEBE GARANTIZAR EN TODO MOMENTO UN CARRIL LIBRE DE MINIMO 3.5m. CUANDO SE REALICEN LAS ACTIVIDADES DE CARGUE Y DESCARGUE NO SE AUTORIZA ACTIVIDADES DE CARGUE Y DESCARGUE FUERA DEL CIERRE PROPUESTO. UNA VEZ FINALIZADO EL HORARIO DE CIERRE, DEBE HABILITAR EL ANDEN A NIVEL DE RASANTE BAJO CONDICIONES SEGURAS DE TRANSITABILIDAD Y DEBE RETIRAR EN SU TOTALIDAD EL CIERRE Y LA SEÑALIZACION APROBADA.	SIN OBJECCIÓN POR PARTE DEL IDU	SI	SUBA	SANTIAGO AVILA M.	202361200762552

NORMATIVIDAD

El Plan de Manejo de Tránsito debe cumplir con lo establecido en el Manual de señalización vial vigente.
La Secretaría Distrital de Movilidad le recuerda que la calidad de contratista no lo exime, en ningún caso, del cumplimiento de la normatividad que rige a todos los habitantes del Distrito Capital, principalmente la reglamentación que rige la utilización del espacio público, la circulación de vehículos dentro del perímetro urbano, el manejo de tránsito y seguridad para peatones por la ejecución de obras civiles.

A. E ESPACIO PÚBLICO

Según ley 769 de 2002 - Código Nacional de Tránsito Terrestre: Artículos 65-69-75-76-101-102-103-104-109-112-114-115-119-127-131.

B. RESTRICCIÓN PARA CIRCULACIÓN DE VEHÍCULOS

Decreto 034 del 05 de Febrero de 2009 " por el cual se establecen condiciones para el tránsito de vehículos de carga en el área urbana del Distrito Capital"
Decreto 840 del 27 de Diciembre de 2019 "Por medio del cual se establecen las condiciones y restricciones para el tránsito de los vehículos de transporte de carga en el Distrito Capital, y se dictan otras disposiciones."

NOTA

- En el lugar de desarrollo de las actividades deberá permanecer copia del plano del PMT aprobado y de la autorización emitida por la SDM para la verificación por parte de las autoridades competentes del cumplimiento a la implementación del PMT.
- No se autoriza acopio de escombros o materiales por fuera de la zona de obra.
- El contratista y la interventoría son responsables solidariamente de la correcta implementación del PMT.
- En horario nocturno y/o cuando las condiciones atmosféricas lo ameriten se debe garantizar la instalación de señalización luminosa conforme las especificaciones técnicas estipuladas en el Manual de Señalización Vial vigente.
- Excavaciones con profundidad superior a 0.5m, deberán aislarse y/o canalizarse mediante maletines plásticos entrelazados.
- En caso de congestión vehicular y/o por solicitud expresa de la Policía de Tránsito, deberá levantar el cierre y habilitar la zona intervenida en condiciones óptimas de tránsito y seguridad vial.
- La señalización a implementar debe cumplir con las especificaciones técnicas establecidas en el Manual de Señalización Vial vigente.
- La longitud de transición a implementar para cierres de carril deberá cumplir las especificaciones técnicas estipuladas las especificaciones técnicas e estipuladas en el Manual de Señalización Vial vigente.

ARQ. JUAN CAMILO RODRÍGUEZ CÁRDENAS
Director de Ingeniería de Tránsito
SECRETARIA DISTRITAL DE MOVILIDAD

ING. MARTHA CECILIA BAYONA GÓMEZ
Subdirectora Técnica de Planes de Manejo de Tránsito
SECRETARIA DISTRITAL DE MOVILIDAD
Los PMT señalados con * no fueron revisados y autorizados por la Subdirectora

IDU: Toda intervención deberá contar con licencia de excavación vigente y cumplir con las observaciones particulares.

**COOS No. 11
MARZO 16 DE 2023**

SECCIÓN 2. OBRAS DE MEDIO Y BAJO IMPACTO - SUBDIRECCIÓN DE PLANES DE MANEJO DE TRÁNSITO

No.	CÓDIGO DE IDENTIFICACIÓN VIAL (CIV)		DIRECCIÓN DE LA OBRA		CONTRATISTA BENEFICIARIO DE LA LIC. DE EXC.	REDES AFECTAR	FECHA		HORARIO DE TRABAJO	HORARIO DE CIERRE	LIC. EXC.	OBSERVACIONES SDM	OBSERVACIONES IDU	AUTORIZADO	LOCALIDAD	ING RESPONSABLE	No RADICADO SDM
	INICIO	FIN	INICIO	FIN			INICIO	FIN									
1169	11000804	N/A	KR 106A CL 159	N/A	FIBERNET TELECOMUNICACIONES S.A.	ETB	-	-	-	-	241-2020, RES-4105	INTERVENCIÓN OBJETADA POR IDU	DIRECCIÓN NO REPORTADA O NO REVISADA EN reportes_dtai@idu.gov.co	NO	SUBA	SANTIAGO AVILA M.	202361200856192
1170	11004025	N/A	KR 140 28,81m AL NORTE DE LA CL 132A	KR 140 30,81m AL NORTE DE LA CL 132A	FIBERNET TELECOMUNICACIONES S.A.	ETB	-	-	-	-	241-2020, RES-4105	INTERVENCIÓN OBJETADA POR IDU	DIRECCIÓN NO REPORTADA O NO REVISADA EN reportes_dtai@idu.gov.co	NO	SUBA	SANTIAGO AVILA M.	202361200986772
1171	14001462	N/A	KR 15A CL 4	KR 15A 2,7m AL NORTE	FIBERNET TELECOMUNICACIONES S.A.	ETB	-	-	-	-	241-2020, RES-4105	INTERVENCIÓN OBJETADA POR IDU	DIRECCIÓN NO REPORTADA O NO REVISADA EN reportes_dtai@idu.gov.co	NO	LOS MARTIRES	WILSON A. SANTANDER D.	202361200977672
1172	7003005	N/A	CL 58C SUR KR 86BBISA	CL 58C SUR 3,25m AL ORIENTE	FIBERNET TELECOMUNICACIONES S.A.	ETB	9-mar-23	17-mar-23	07:00-17:00	07:00-17:00	241-2020, RES-4105	LA SDM FORMALIZA LA EMERGENCIA AUTORIZADA POR LA SDM MEDIANTE CORREO ELECTRONICO DEL 9-MAR-2023. PMT PARA CIERRE DE CARRIL NORTE PARA CAMBIO DE ARO Y TAPA EN CAMARA ETB, CARGUE Y DESCARGUE DE MATERIALES.	SIN OBJECCIÓN POR PARTE DEL IDU	SI	BOSA	DEISY A. HERNANDEZ T.	EMERGENCIA 09-MAR-23
1173	19001721	N/A	TV 70C 14,6m AL SUR DE LA AV VILLAVICENCIO (AC 66 SUR)	TV 70C 144m AL SUR DE LA AV VILLAVICENCIO (AC 68 SUR)	FIBERNET TELECOMUNICACIONES S.A.	ETB	-	-	-	-	241-2020, RES-4105	INTERVENCIÓN OBJETADA POR IDU	DIRECCIÓN NO REPORTADA O NO REVISADA EN reportes_dtai@idu.gov.co	NO	CIUDAD BOLIVAR	JOSE S. VALERO M.	202361200649472
1174	19001660	N/A	AV VILLAVICENCIO (AC 68 SUR) 79,3m AL OCCIDENTE DE LA TV 70C	AV VILLAVICENCIO (AC 68 SUR) 81,8m AL OCCIDENTE DE LA TV 70C	FIBERNET TELECOMUNICACIONES S.A.	ETB	-	-	-	-	241-2020, RES-4105	INTERVENCIÓN OBJETADA POR IDU	DIRECCIÓN NO REPORTADA O NO REVISADA EN reportes_dtai@idu.gov.co	NO	CIUDAD BOLIVAR	JOSE S. VALERO M.	202361200649472

NORMATIVIDAD

El Plan de Manejo de Tránsito debe cumplir con lo establecido en el Manual de señalización vial vigente.
 La Secretaría Distrital de Movilidad le recuerda que la calidad de contratista no lo exime, en ningún caso, del cumplimiento de la normatividad que rige a todos los habitantes del Distrito Capital, principalmente la reglamentación que rige la utilización del espacio público, la circulación de vehículos dentro del perímetro urbano, el manejo de tránsito y seguridad para peatones por la ejecución de obras civiles.

A. ESPACIO PÚBLICO

Según ley 769 de 2002 - Código Nacional de Tránsito Terrestre: Artículos 65-69-75-76-101-102-103-104-109-112-114-115-119-127-131.

B. RESTRICCIÓN PARA CIRCULACIÓN DE VEHÍCULOS

Decreto 034 del 05 de Febrero de 2009 " por el cual se establecen condiciones para el tránsito de vehículos de carga en el área urbana del Distrito Capital"
 Decreto 840 del 27 de Diciembre de 2019 "Por medio del cual se establecen las condiciones y restricciones para el tránsito de los vehículos de transporte de carga en el Distrito Capital, y se dictan otras disposiciones."

NOTA

- En el lugar de desarrollo de las actividades deberá permanecer copia del plano del PMT aprobado y de la autorización emitida por la SDM para la verificación por parte de las autoridades competentes del cumplimiento a la implementación del PMT.
- No se autoriza acopio de escombros o materiales por fuera de la zona de obra.
- El contratista y la interventoría son responsables solidariamente de la correcta implementación del PMT.
- En horario nocturno y/o cuando las condiciones atmosféricas lo ameriten se debe garantizar la instalación de señalización luminosa conforme las especificaciones técnicas estipuladas en el Manual de Señalización Vial vigente.
- Excavaciones con profundidad superior a 0.5m, deberán aislarse y/o canalizarse mediante maletines plásticos entrelazados.
- En caso de congestión vehicular y/o por solicitud expresa de la Policía de Tránsito, deberá levantar el cierre y habilitar la zona intervenida en condiciones óptimas de tránsito y seguridad vial.
- La señalización a implementar debe cumplir con las especificaciones técnicas establecidas en el Manual de Señalización Vial vigente.
- La longitud de transición a implementar para cierres de carril deberá cumplir las especificaciones técnicas estipuladas las especificaciones técnicas e estipuladas en el Manual de Señalización Vial vigente.

ARQ. JUAN CAMILO RODRÍGUEZ CÁRDENAS
 Director de Ingeniería de Tránsito
SECRETARIA DISTRITAL DE MOVILIDAD

ING. MARTHA CECILIA BAYONA GÓMEZ
 Subdirectora Técnica de Planes de Manejo de Tránsito
SECRETARIA DISTRITAL DE MOVILIDAD
 Los PMT señalados con * no fueron revisados y autorizados por la Subdirectora

IDU: Toda intervención deberá contar con licencia de excavación vigente y cumplir con las observaciones particulares.

**COOS No. 11
MARZO 16 DE 2023**

SECCIÓN 2. OBRAS DE MEDIO Y BAJO IMPACTO - SUBDIRECCIÓN DE PLANES DE MANEJO DE TRÁNSITO

No.	CÓDIGO DE IDENTIFICACIÓN VIAL (CIV)		DIRECCIÓN DE LA OBRA		CONTRATISTA BENEFICIARIO DE LA LIC. DE EXC.	REDES AFECTAR	FECHA		HORARIO DE TRABAJO	HORARIO DE CIERRE	LIC. EXC.	OBSERVACIONES SDM	OBSERVACIONES IDU	AUTORIZADO	LOCALIDAD	ING RESPONSABLE	No RADICADO SDM
	INICIO	FIN	INICIO	FIN			INICIO	FIN									
1175	19001590	N/A	AV VILLAVICENCIO (AC 68 SUR) 12,5m AL OCCIDENTE DE LA TV 70C	AV VILLAVICENCIO (AC 68 SUR) 15m AL OCCIDENTE DE LA TV 70D	FIBERNET TELECOMUNICACIONES S.A.	ETB	-	-	-	-	241-2020, RES-4105	INTERVENCIÓN OBJETADA POR IDU	DIRECCIÓN NO REPORTADA O NO REVISADA EN reportes_dtai@idu.gov.co	NO	CIUDAD BOLIVAR	JOSE S. VALERO M.	202361200649472
1176	19001590	N/A	AV VILLAVICENCIO (AC 68 SUR) 25,5m AL OCCIDENTE DE LA TV 70C	AV VILLAVICENCIO (AC 68 SUR) 28m AL OCCIDENTE DE LA TV 70D	FIBERNET TELECOMUNICACIONES S.A.	ETB	-	-	-	-	241-2020, RES-4105	INTERVENCIÓN OBJETADA POR IDU	DIRECCIÓN NO REPORTADA O NO REVISADA EN reportes_dtai@idu.gov.co	NO	CIUDAD BOLIVAR	JOSE S. VALERO M.	202361200649472
1177	9000565	N/A	KR 124 272m AL NORTE DE LA AC 13 (AC 17)	N/A	GRUPO DICON INGENIERIA S.A.S.	GAS NATURAL	17-mar-23	1-jun-23	22:00-05:00	22:00-05:00	436-2019, RES-10083	NOTAS: 1. PREVIO A LA INTERVENCIÓN SE DEBE SOCIALIZAR LAS ACTIVIDADES, EL PMT Y DEMAS RESTRICCIONES CON LA COMUNIDAD DIRECTAMENTE AFECTADA, Y ES RESPONSABILIDAD DE LA ENTIDAD CONTRATANTE VERIFICAR EL CUMPLIMIENTO DE ESTA CONDICIÓN. 2. EN CASO DE ENCONTRAR A OTROS CONTRATISTAS EJECUTANDO ACTIVIDADES DE OBRA EN LA ZONA, SE DEBERA COORDINAR EN CAMPO TANTO LA SEÑALIZACIÓN COMO LA EJECUCIÓN DE LAS OBRAS, PREVIO A LA INTERVENCIÓN. 3. PARA TRABAJOS NOCTURNOS SE DEBE CONTAR CON LA AUTORIZACIÓN POR PARTE DE LA ALCALDÍA LOCAL DE ACUERDO CON LO ESTIPULADO EN EL DECRETO 1076 DE 2015 ART 2.2.5.1.5.15 O AQUELLAS NORMAS QUE LA ADICIONEN, MODIFIQUEN O SUSTITUYAN. LA SDM AUTORIZA PMT PARA CIERRE TOTAL DE ANDEN OCCIDENTAL PARA CANALIZACIÓN DE RED A CIELO ABIERTO Y CIERRE DE CARRIL OCCIDENTAL PARA TRASLADO DEL PEATÓN A LA CALZADA SEGREGADO MEDIANTE BARRERAS PLÁSTICAS FLEXIBLES (MALETINES). LAS ACTIVIDADES DE CARGUE Y DESCARGUE SE DEBEN REALIZAR EN HORARIO NOCTURNO ÚNICAMENTE Y EN TIEMPOS NO MAYORES A LOS 60 MINUTOS Y EN EL COSTADO SUR DE LA CL 60A SUR AL ORIENTE DE LA INTERVENCIÓN, SIN INTERRUMPIR EL SENDERO PEATONAL PROPUESTO. SE DEBE GARANTIZAR UN ANCHO DE CALZADA MÍNIMO DE 3,50m PARA LA CIRCULACIÓN VEHICULAR DURANTE LAS ACTIVIDADES DE CARGUE Y DESCARGUE. LA MAQUINARIA Y EL EQUIPO UTILIZADO DEBEN PERMANECER DENTRO DE LA ZONA DE OBRA. LA RECUPERACIÓN DEL ESPACIO PÚBLICO DEBE REALIZARSE DE ACUERDO CON LAS ESPECIFICACIONES ESTABLECIDAS EN LA LICENCIA DE EXCAVACIÓN. GARANTIZAR EN TODO MOMENTO SENDERO PEATONAL DE MÍNIMO 1,5m, SEGURO Y CÓMODO PARA SU USO EN CALZADA. REALIZAR CERRAMIENTO CON DELINEADORES TUBULARES Y TRIPLE CINTA. IMPLEMENTAR LA SEÑALIZACIÓN PROPUESTA Y APROBADA Y MANTENERLA EN BUEN ESTADO. EL CERRAMIENTO Y LA SEÑALIZACIÓN DEBEN PERMANECER TODO EL TIEMPO QUE DURE LA INTERVENCIÓN. GARANTIZAR EL ADECUADO MANEJO DE LOS PEATONES Y FLUJOS VEHICULARES CON LOS AUXILIARES DE TRÁNSITO PROPUESTOS. UNA VEZ FINALIZADO EL HORARIO DE CIERRE (05:00), DEBE HABILITAR EL ANDÉN A NIVEL DE RASANTE BAJO CONDICIONES SEGURAS DE TRANSITABILIDAD Y DEBE RETIRAR EN SU TOTALIDAD EL CIERRE Y LA SEÑALIZACIÓN APROBADA.	SIN OBJECCIÓN POR PARTE DEL IDU	SI	FONTIBON	JHON J. FLOREZ B.	202361200755222
1178	8007281	8013147	KR 72R CL 36 SUR	KR 72R CL 36A SUR	GRUPO DICON INGENIERIA S.A.S.	GAS NATURAL	-	-	-	-	436-2019, RES-10083	INTERVENCIÓN OBJETADA POR IDU	DIRECCIÓN NO REPORTADA O NO REVISADA EN reportes_dtai@idu.gov.co	NO	KENNEDY	DEISY A. HERNANDEZ T.	202361200840182

NORMATIVIDAD

El Plan de Manejo de Tránsito debe cumplir con lo establecido en el Manual de señalización vial vigente.
 La Secretaría Distrital de Movilidad le recuerda que la calidad de contratista no lo exime, en ningún caso, del cumplimiento de la normatividad que rige a todos los habitantes del Distrito Capital, principalmente la reglamentación que rige la utilización del espacio público, la circulación de vehículos dentro del perímetro urbano, el manejo de tránsito y seguridad para peatones por la ejecución de obras civiles.

A. ESPACIO PÚBLICO

Según ley 769 de 2002 - Código Nacional de Tránsito Terrestre: Artículos 65-69-75-76-101-102-103-104-109-112-114-115-119-127-131.

B. RESTRICCIÓN PARA CIRCULACIÓN DE VEHÍCULOS

Decreto 034 del 05 de Febrero de 2009 "por el cual se establecen condiciones para el tránsito de vehículos de carga en el área urbana del Distrito Capital"
 Decreto 840 del 27 de Diciembre de 2019 "Por medio del cual se establecen las condiciones y restricciones para el tránsito de los vehículos de transporte de carga en el Distrito Capital, y se dictan otras disposiciones."


NOTA

- En el lugar de desarrollo de las actividades deberá permanecer copia del plano del PMT aprobado y de la autorización emitida por la SDM para la verificación por parte de las autoridades competentes del cumplimiento a la implementación del PMT.
- No se autoriza acopio de escombros o materiales por fuera de la zona de obra.
- El contratista y la interventoría son responsables solidariamente de la correcta implementación del PMT.
- En horario nocturno y/o cuando las condiciones atmosféricas lo ameriten se debe garantizar la instalación de señalización luminosa conforme las especificaciones técnicas estipuladas en el Manual de Señalización Vial vigente.
- Excavaciones con profundidad superior a 0,5m, deberán aislarse y/o canalizarse mediante maletines plásticos entrelazados.
- En caso de congestión vehicular y/o por solicitud expresa de la Policía de Tránsito, deberá levantar el cierre y habilitar la zona intervenida en condiciones óptimas de tránsito y seguridad vial.
- La señalización a implementar debe cumplir con las especificaciones técnicas establecidas en el Manual de Señalización Vial vigente.
- La longitud de transición a implementar para cierres de carril deberá cumplir las especificaciones técnicas estipuladas en el Manual de Señalización Vial vigente.

ARQ. JUAN CAMILO RODRÍGUEZ CÁRDENAS
 Director de Ingeniería de Tránsito
SECRETARÍA DISTRITAL DE MOVILIDAD

ING. MARTHA CECILIA BAYONA GÓMEZ
 Subdirectora Técnica de Planes de Manejo de Tránsito
SECRETARÍA DISTRITAL DE MOVILIDAD
 Los PMT señalados con * no fueron revisados y autorizados por la Subdirectora

IDU: Toda intervención deberá contar con licencia de excavación vigente y cumplir con las observaciones particulares.

 <p>ALCALDÍA MAYOR DE BOGOTÁ D.C. MOVILIDAD</p> <p>Secretaría de Movilidad</p>	SISTEMA INTEGRADO DE GESTIÓN DISTRITAL BAJO EL ESTÁNDAR MIPG									
	PROCESO GESTIÓN DE TRÁNSITO Y CONTROL DE TRÁNSITO Y TRANSPORTE									
	Reporte Consolidado de Obras de Infraestructura de Servicios Públicos (COOS)									
	CÓDIGO: PM02-PR01-F03					VERSIÓN: 2.0				

**COOS No. 11
MARZO 16 DE 2023**

SECCIÓN 2. OBRAS DE MEDIO Y BAJO IMPACTO - SUBDIRECCIÓN DE PLANES DE MANEJO DE TRÁNSITO

No.	CÓDIGO DE IDENTIFICACIÓN VIAL (CIV)		DIRECCIÓN DE LA OBRA		CONTRATISTA BENEFICIARIO DE LA LIC. DE EXC.	REDES AFECTAR	FECHA		HORARIO DE TRABAJO	HORARIO DE CIERRE	LIC. EXC.	OBSERVACIONES SDM	OBSERVACIONES IDU	AUTORIZADO	LOCALIDAD	ING RESPONSABLE	No RADICADO SDM
	INICIO	FIN	INICIO	FIN			INICIO	FIN									
1179	50005394	4006640	KR 11D ESTE CL 71A SUR	KR 11D ESTE CL 70 SUR	MEJIA VILLEGAS S.A.S.	EAB	17-mar-23	8-jun-23	07:00-18:00	24 HORAS	194-2022-RES-4290	<p>NOTAS: 1. PREVIO A LA INTERVENCIÓN SE DEBE SOCIALIZAR LAS ACTIVIDADES, EL PMT Y DEMAS RESTRICCIONES CON LA COMUNIDAD DIRECTAMENTE AFECTADA, Y ES RESPONSABILIDAD DE LA INTERVENTORIA Y LA ENTIDAD CONTRATANTE VERIFICAR EL CUMPLIMIENTO DE ESTA CONDICIÓN. 2. PARA TRABAJOS NOCTURNOS SE DEBE CONTAR CON LA AUTORIZACIÓN POR PARTE DE LA ALCALDÍA LOCAL DE ACUERDO CON LO ESTIPULADO EN EL DECRETO 1076 DE 2015 ART 2.2.5.1.5.15 O AQUELLAS NORMAS QUE LA ADICIONEN, MODIFIQUEN O SUSTITUYAN. 3. EN CASO DE ENCONTRAR OBRAS EN EL TRAMO SOLICITADO DEBE REALIZAR COORDINACIÓN DE ACTIVIDADES Y DE SEÑALIZACIÓN CON EL RESPECTIVO CONTRATISTA ANTES DE INICIAR LA INTERVENCIÓN. 4. ESTE FRENTE DE OBRA NO CONTO CON AUTORIZACIÓN ENTRE EL 10-MAR-23 Y 16-MAR-23, INCUMPLIENDO LO SEÑALADO EN EL ART. 101 DE LA LEY 769-02 (CODIGO NACIONAL DE TRANSITO TERRESTRE).</p> <p>LA SDM AUTORIZA PMT PARA CIERRE TOTAL DE CALZADA PARA LA RENOVACION DE LAS REDES LOCALES DE ACUEDUCTO, ALCANTARILLADO SANITARIO Y PLUVIAL. DEBE IMPLEMENTAR LA SEÑALIZACIÓN PROPUESTA Y APROBADA Y MANTENERLA EN BUEN ESTADO. LA SEÑALIZACIÓN DE DESVIOS IMPLEMENTADA DEBEN MANTENERSE EN BUEN ESTADO DURANTE EL TIEMPO QUE DURE LA INTERVENCIÓN. SE AUTORIZA ESTACIONAMIENTO DE VEHICULOS PARA CARGUE Y DESCARGUE UNICAMENTE DENTRO DEL CERRAMIENTO DE OBRA. DEBE GARANTIZAR EL TRANSITO PEATONAL SOBRE ANDENES APOYADO EN TODO MOMENTO POR BANDEREROS. DEBE GARANTIZAR PASOS PEATONALES TANTO LONGITUDINALES COMO TRANSVERSALES Y EL ACCESO Y SALIDA PEATONAL SEGURO A LOS RESIDENTES Y USUARIOS DEL SECTOR. NO SE AUTORIZA POR NINGUN MOTIVO INTERVENCIÓN SOBRE LOS ANDENES. EN AFECTACIÓN A GARAJES COORDINAR CON LA COMUNIDAD EL INGRESO Y SALIDA DE VEHICULOS. LA ZONA DE OBRA DEBE ESTAR DEBIDAMENTE DELIMITADA Y AISLADA DE LOS USUARIOS Y/O RESIDENTES DEL SECTOR. NO SE AUTORIZA ESTACIONAMIENTO DE VEHICULOS PROPIOS DE LA OBRA SOBRE VIAS ALEDAÑAS. DEBE ACATAR EN TODO MOMENTO LO DISPUESTO EN LA NORMATIVA PARA CIRCULACIÓN DE VEHICULOS DE CARGA. LA RECUPERACIÓN DEL ESPACIO PÚBLICO DEBE REALIZARSE DE ACUERDO CON LAS ESPECIFICACIONES ESTABLECIDAS EN LA LICENCIA DE EXCAVACIÓN. CUANDO FINALICE LA OBRA EN SU TOTALIDAD SE DEBE REMOVER LA SEÑALIZACIÓN Y EL CERRAMIENTO.</p>	SIN OBJECCIÓN POR PARTE DEL IDU	SI	SAN CRISTOBAL	CRISTIAN D. AREVALO F.	202361201031982
1180	4006475	N/A	DG 66BIS SUR KR 10 ESTE	DG 66BIS SUR 10m AL ORIENTE	MEJIA VILLEGAS S.A.S.	EAB	17-mar-23	15-jun-23	07:00-18:00	24 HORAS	194-2022-RES-4290	<p>NOTAS: 1. PREVIO A LA INTERVENCIÓN SE DEBE SOCIALIZAR LAS ACTIVIDADES, EL PMT Y DEMAS RESTRICCIONES CON LA COMUNIDAD DIRECTAMENTE AFECTADA, Y ES RESPONSABILIDAD DE LA INTERVENTORIA Y LA ENTIDAD CONTRATANTE VERIFICAR EL CUMPLIMIENTO DE ESTA CONDICIÓN. 2. PARA TRABAJOS NOCTURNOS SE DEBE CONTAR CON LA AUTORIZACIÓN POR PARTE DE LA ALCALDÍA LOCAL DE ACUERDO CON LO ESTIPULADO EN EL DECRETO 1076 DE 2015 ART 2.2.5.1.5.15 O AQUELLAS NORMAS QUE LA ADICIONEN, MODIFIQUEN O SUSTITUYAN. 3. EN CASO DE ENCONTRAR OBRAS EN EL TRAMO SOLICITADO DEBE REALIZAR COORDINACIÓN DE ACTIVIDADES Y DE SEÑALIZACIÓN CON EL RESPECTIVO CONTRATISTA ANTES DE INICIAR LA INTERVENCIÓN.</p> <p>LA SDM AUTORIZA PMT PARA CIERRE TOTAL DE ESPACIO PÚBLICO (VIA PEATONAL), PARA LA RENOVACION DE LAS REDES LOCALES DE ACUEDUCTO, ALCANTARILLADO SANITARIO Y PLUVIAL (MANTENIMIENTO Y REPARACION DE POZO UBICADO AL COSTADO SUR DE LA CL 66 SUR). DEBE IMPLEMENTAR LA SEÑALIZACIÓN PROPUESTA Y MANTENERLA EN BUENAS CONDICIONES DURANTE TODO EL TIEMPO QUE DURE LA AFECTACIÓN DEL ESPACIO PÚBLICO. LA SEÑALIZACIÓN DE DESVIOS IMPLEMENTADA DEBEN MANTENERSE EN BUEN ESTADO DURANTE EL TIEMPO QUE DURE LA INTERVENCIÓN. SE AUTORIZA ESTACIONAMIENTO DE VEHICULOS PARA CARGUE Y DESCARGUE UNICAMENTE DENTRO DEL CERRAMIENTO DE OBRA. SE DEBE GARANTIZAR EL CERRAMIENTO DE LA ZONA DE OBRA EN TODO MOMENTO. EN CASO DE EXCAVACIONES QUE SUPEREN LOS 0,5m DE PROFUNDIDAD SE DEBERA REALIZAR CERRAMIENTO CON BARRERAS PLASTICAS PARA AISLARLAS DE LOS FLUJOS PEATONALES. NO SE AUTORIZA NINGUN TIPO DE INTERVENCIÓN, NI ACOPIO DE MATERIAL EN LAS INTERSECCIONES, NI ANDENES. NO SE APRUEBA PARQUEO DE VEHICULOS SOBRE VIA NI FORMACION DE COLAS FUERA DE LA ZONA DE OBRA. SE DEBEN ACOGER A LA NORMATIVIDAD EXISTENTE EN CUANTO A LA CIRCULACIÓN DE VEHICULOS DE CARGA. DEBE GARANTIZAR EN TODO MOMENTO EL ACCESO COMODO Y SEGURO A LOS RESIDENTES DEL SECTOR (ESTO INCLUYE LA IMPLEMENTACIÓN DE PLAFONES, RAMPAS Y ESCALERAS CON BARANDAS). LA RECUPERACIÓN DEL ESPACIO PÚBLICO DEBE REALIZARSE DE ACUERDO CON LAS ESPECIFICACIONES ESTABLECIDAS EN LA LICENCIA DE EXCAVACIÓN. CUANDO FINALICE LA OBRA EN SU TOTALIDAD SE DEBE REMOVER LA SEÑALIZACIÓN Y EL CERRAMIENTO.</p>	SIN OBJECCIÓN POR PARTE DEL IDU	SI	SAN CRISTOBAL	CRISTIAN D. AREVALO F.	202361200984922

NORMATIVIDAD

El Plan de Manejo de Tránsito debe cumplir con lo establecido en el Manual de señalización vial vigente.

La Secretaría Distrital de Movilidad le recuerda que la calidad de contratista no lo exime, en ningún caso, del cumplimiento de la normatividad que rige a todos los habitantes del Distrito Capital, principalmente la reglamentación que rige la utilización del espacio público, la circulación de vehículos dentro del perímetro urbano, el manejo de tránsito y seguridad para peatones por la ejecución de obras civiles.

A. E ESPACIO PÚBLICO

Según ley 769 de 2002 - Código Nacional de Tránsito Terrestre: Artículos 65-69-75-76-101-102-103-104-109-112-114-115-119-127-131.

B. RESTRICCIÓN PARA CIRCULACIÓN DE VEHÍCULOS

Decreto 034 del 05 de Febrero de 2009 " por el cual se establecen condiciones para el tránsito de vehículos de carga en el área urbana del Distrito Capital"

Decreto 840 del 27 de Diciembre de 2019 "Por medio del cual se establecen las condiciones y restricciones para el tránsito de los vehículos de transporte de carga en el Distrito Capital, y se dictan otras disposiciones."


NOTA

- En el lugar de desarrollo de las actividades deberá permanecer copia del plano del PMT aprobado y de la autorización emitida por la SDM para la verificación por parte de las autoridades competentes del cumplimiento a la implementación del PMT.
- No se autoriza acopio de escombros o materiales por fuera de la zona de obra.
- El contratista y la interventoría son responsables solidariamente de la correcta implementación del PMT.
- En horario nocturno y/o cuando las condiciones atmosféricas lo ameriten se debe garantizar la instalación de señalización luminosa conforme las especificaciones técnicas estipuladas en el Manual de Señalización Vial vigente.
- Excavaciones con profundidad superior a 0.5m, deberán aislarse y/o canalizarse mediante maletines plásticos entrelazados.
- En caso de congestión vehicular y/o por solicitud expresa de la Policía de Tránsito, deberá levantar el cierre y habilitar la zona intervenida en condiciones óptimas de tránsito y seguridad vial.
- La señalización a implementar debe cumplir con las especificaciones técnicas establecidas en el Manual de Señalización Vial vigente.
- La longitud de transición a implementar para cierres de carril deberá cumplir las especificaciones técnicas estipuladas las especificaciones técnicas e estipuladas en el Manual de Señalización Vial vigente.

ARQ. JUAN CAMILO RODRÍGUEZ CÁRDENAS
Director de Ingeniería de Tránsito
SECRETARIA DISTRITAL DE MOVILIDAD

ING. MARTHA CECILIA BAYONA GÓMEZ
Subdirectora Técnica de Planes de Manejo de Tránsito
SECRETARIA DISTRITAL DE MOVILIDAD
Los PMT señalados con * no fueron revisados y autorizados por la Subdirectora

IDU: Toda intervención deberá contar con licencia de excavación vigente y cumplir con las observaciones particulares.

 <p>ALCALDÍA MAYOR DE BOGOTÁ D.C. MOVILIDAD</p> <p>Secretaría de Movilidad</p>	SISTEMA INTEGRADO DE GESTIÓN DISTRITAL BAJO EL ESTÁNDAR MIPG									
	PROCESO GESTIÓN DE TRÁNSITO Y CONTROL DE TRÁNSITO Y TRANSPORTE									
	Reporte Consolidado de Obras de Infraestructura de Servicios Públicos (COOS)									
	CÓDIGO: PM02-PR01-F03					VERSIÓN: 2.0				

**COOS No. 11
MARZO 16 DE 2023**

SECCIÓN 2. OBRAS DE MEDIO Y BAJO IMPACTO - SUBDIRECCIÓN DE PLANES DE MANEJO DE TRÁNSITO

No.	CÓDIGO DE IDENTIFICACIÓN VIAL (CIV)		DIRECCIÓN DE LA OBRA		CONTRATISTA BENEFICIARIO DE LA LIC. DE EXC.	REDES AFECTAR	FECHA		HORARIO DE TRABAJO	HORARIO DE CIERRE	LIC. EXC.	OBSERVACIONES SDM	OBSERVACIONES IDU	AUTORIZADO	LOCALIDAD	ING RESPONSABLE	No RADICADO SDM
	INICIO	FIN	INICIO	FIN			INICIO	FIN									
1181	10000041	10006174	CL 72A KR 88	CL 72A 32m AL ORIENTE	ONNET FIBRA COLOMBIA S.A.S.	TELECOMUNICACIONES	24-mar-23	1-jun-23	22:00-05:00	22:00-05:00	181-2022, RES-4255	<p>NOTAS: 1. PREVIO A LA INTERVENCIÓN SE DEBE SOCIALIZAR LAS ACTIVIDADES, EL PMT Y DEMAS RESTRICCIONES CON LA COMUNIDAD DIRECTAMENTE AFECTADA. 2. PARA TRABAJOS NOCTURNOS SE DEBE CONTAR CON LA AUTORIZACIÓN POR PARTE DE LA ALCALDIA LOCAL DE ACUERDO CON LO ESTIPULADO EN EL DECRETO 1076 DE 2015 ART 2.2.5.1.5.15 O AQUELLAS NORMAS QUE LE ADICIONEN, MODIFIQUEN O SUSTITUYAN. 3. EN CASO DE ENCONTRAR OBRAS EN EL TRAMO SOLICITADO DEBE REALIZAR COORDINACIÓN DE ACTIVIDADES Y DE SEÑALIZACIÓN CON EL RESPECTIVO CONTRATISTA ANTES DE INICIAR LA INTERVENCIÓN.</p> <p>LA SDM AUTORIZA PMT PARA CIERRE TOTAL DE ANDEN SUR PARA ACTIVIDADES DE CANALIZACIÓN A CIELO ABIERTO Y CONSTRUCCIÓN DE CAMARA, CON CIERRE DE CARRIL SUR PARA TRASLADO DE SENDERO PEATONAL CANALIZADO POR BARRERAS PLÁSTICAS (MALETINES) Y DELINEADORES TUBULARES. DEBE GARANTIZAR UN ANCHO LIBRE PARA SENDERO PEATONAL DE MÍNIMO 1,50m. LAS ACTIVIDADES DE CARGUE Y DESCARGUE SE DEBEN REALIZAR EN LA BAHIA COSTADO SUR (ADYACENTE A LA INTERVENCIÓN, SIN INTERFERIR CON EL SENDERO PEATONAL), GARANTIZANDO EN TODO MOMENTO UN ÁREA LIBRE DE CIRCULACIÓN DE MÍNIMO 4m, SOLO SE AUTORIZA EL ESTACIONAMIENTO DE UN (1) VEHICULO. REALIZAR CERRAMIENTO CON DELINEADORES TUBULARES Y TRIPLE CINTA. IMPLEMENTAR LA SEÑALIZACIÓN PROPUESTA Y APROBADA Y MANTENERLA EN BUEN ESTADO. REALIZAR CERRAMIENTO CON DELINEADORES TUBULARES Y TRIPLE CINTA. IMPLEMENTAR LA SEÑALIZACIÓN PROPUESTA Y APROBADA Y MANTENERLA EN BUEN ESTADO. LA MAQUINARIA Y EL EQUIPO UTILIZADO DEBE PERMANECER DENTRO DE LA ZONA DE OBRA. NO SE AUTORIZA CIERRE TOTAL DE LA CALZADA EN NINGUNA ETAPA DE LA OBRA. GARANTIZAR EN TODO MOMENTO EL ADECUADO MANEJO DE LOS PEATONES, BICICLISTAS Y VEHICULOS CON EL APOYO DE LOS AUXILIARES DE TRANSITO PROPUESTOS. LA RECUPERACION DEL ESPACIO PUBLICO DEBE REALIZARSE DE ACUERDO CON LAS ESPECIFICACIONES ESTABLECIDAS EN LA LICENCIA DE EXCAVACION. DEBE GARANTIZAR ACCESO Y SALIDA PEATONAL Y VEHICULAR SEGURO A LOS RESIDENTES Y USUARIOS DEL SECTOR. MANTENER EN TODO MOMENTO AISLADA LA ZONA DE OBRA. NO SE AUTORIZA POR NINGUN MOTIVO EL PARQUEO DE MAQUINARIA O ACTIVIDAD DE CARGUE Y DESCARGUE DE MATERIALES FUERA DEL CERRAMIENTO DE OBRA. NO SE AUTORIZA GENERACION DE FILAS DE VOLQUETAS EN ESPERA DE INGRESAR A LA OBRA. LA SEÑALIZACIÓN DE OBRA, BARRICADAS Y CIERRES DEBEN PERMANECER TODO EL TIEMPO QUE DURE LA INTERVENCIÓN. FINALIZADO EL HORARIO AUTORIZADO (05:00 HORAS) DEBE HABILITAR ANDEN Y CALZADA A NIVEL DE RASANTE BAJO CONDICIONES SEGURAS DE TRANSITABILIDAD Y RETIRAR EN SU TOTALIDAD EL CIERRE Y LA SEÑALIZACIÓN IMPLEMENTADA.</p>	SIN OBJECCIÓN POR PARTE DEL IDU	SI	ENGATIVA	MARIA C. GALINDO Q.	202361200835942
1182	10010611	N/A	CL 65 48m AL ORIENTE DE LA KR 98A	N/A	ONNET FIBRA COLOMBIA S.A.S.	TELECOMUNICACIONES	24-mar-23	1-jun-23	22:00-05:00	22:00-05:00	181-2022, RES-4255	<p>NOTAS: 1. PREVIO A LA INTERVENCIÓN SE DEBE SOCIALIZAR LAS ACTIVIDADES, EL PMT Y DEMAS RESTRICCIONES CON LA COMUNIDAD DIRECTAMENTE AFECTADA. 2. PARA TRABAJOS NOCTURNOS SE DEBE CONTAR CON LA AUTORIZACIÓN POR PARTE DE LA ALCALDIA LOCAL DE ACUERDO CON LO ESTIPULADO EN EL DECRETO 1076 DE 2015 ART 2.2.5.1.5.15 O AQUELLAS NORMAS QUE LE ADICIONEN, MODIFIQUEN O SUSTITUYAN. 3. EN CASO DE ENCONTRAR OBRAS EN EL TRAMO SOLICITADO DEBE REALIZAR COORDINACIÓN DE ACTIVIDADES Y DE SEÑALIZACIÓN CON EL RESPECTIVO CONTRATISTA ANTES DE INICIAR LA INTERVENCIÓN.</p> <p>LA SDM AUTORIZA PMT PARA CIERRE PARCIAL DE ANDEN NORTE (COSTADO EXTERNO) PARA ACTIVIDADES DE CANALIZACIÓN A CIELO ABIERTO Y CONSTRUCCIÓN DE CAMARA. GARANTIZAR EN TODO MOMENTO SENDERO PEATONAL DE MÍNIMO 1,5m SEGURO Y COMODO PARA SU USO SOBRE EL ANDEN (COSTADO INTERNO). LAS ACTIVIDADES DE CARGUE Y DESCARGUE SE DEBEN REALIZAR EN EL CARRIL NORTE GARANTIZANDO UN ÁREA LIBRE DE CIRCULACIÓN DE MÍNIMO 3,5m, SOLO SE AUTORIZA EL ESTACIONAMIENTO DE UN (1) VEHICULO. REALIZAR CERRAMIENTO CON DELINEADORES TUBULARES Y TRIPLE CINTA. IMPLEMENTAR LA SEÑALIZACIÓN PROPUESTA Y APROBADA Y MANTENERLA EN BUEN ESTADO. NO SE AUTORIZA EL CIERRE TOTAL DE ANDEN NI CALZADA EN NINGUNA ETAPA DE LA OBRA. GARANTIZAR EN TODO MOMENTO LOS AUXILIARES DE TRANSITO PROPUESTOS PARA REGULAR EL FLUJO VEHICULAR Y PEATONAL DURANTE LAS ACTIVIDADES DE CARGUE Y DESCARGUE. DEBE ACATAR EN TODO MOMENTO LO DISPUESTO EN LA NORMATIVA PARA CIRCULACIÓN DE VEHICULOS DE CARGA. LA RECUPERACION DEL ESPACIO PUBLICO DEBE REALIZARSE DE ACUERDO CON LAS ESPECIFICACIONES ESTABLECIDAS EN LA LICENCIA DE EXCAVACION. DEBE GARANTIZAR ACCESO Y SALIDA PEATONAL Y VEHICULAR SEGURO A LOS USUARIOS DEL SECTOR. MANTENER EN TODO MOMENTO AISLADA LA ZONA DE OBRA. NO SE AUTORIZA POR NINGUN MOTIVO EL PARQUEO DE MAQUINARIA O ACTIVIDAD DE CARGUE Y DESCARGUE DE MATERIALES FUERA DEL CERRAMIENTO DE OBRA. LA SEÑALIZACIÓN DE OBRA, BARRICADAS Y CIERRES DEBEN PERMANECER TODO EL TIEMPO QUE DURE LA INTERVENCIÓN. UNA VEZ FINALIZADO EL HORARIO AUTORIZADO (05:00 HORAS), DEBE HABILITAR ANDEN A NIVEL DE RASANTE BAJO CONDICIONES SEGURAS DE TRANSITABILIDAD Y RETIRAR EN SU TOTALIDAD EL CIERRE Y LA SEÑALIZACIÓN IMPLEMENTADA.</p>	SIN OBJECCIÓN POR PARTE DEL IDU	SI	ENGATIVA	MARIA C. GALINDO Q.	202361200835942

NORMATIVIDAD

El Plan de Manejo de Tránsito debe cumplir con lo establecido en el Manual de señalización vial vigente.

La Secretaría Distrital de Movilidad le recuerda que la calidad de contratista no lo exime, en ningún caso, del cumplimiento de la normatividad que rige a todos los habitantes del Distrito Capital, principalmente la reglamentación que rige la utilización del espacio público, la circulación de vehículos dentro del perímetro urbano, el manejo de tránsito y seguridad para peatones por la ejecución de obras civiles.

A. E ESPACIO PÚBLICO

Según ley 769 de 2002 - Código Nacional de Tránsito Terrestre: Artículos 65-69-75-76-101-102-103-104-109-112-114-115-119-127-131.

B. RESTRICCIÓN PARA CIRCULACIÓN DE VEHÍCULOS

Decreto 034 del 05 de Febrero de 2009 " por el cual se establecen condiciones para el tránsito de vehículos de carga en el área urbana del Distrito Capital"

Decreto 840 del 27 de Diciembre de 2019 "Por medio del cual se establecen las condiciones y restricciones para el tránsito de los vehículos de transporte de carga en el Distrito Capital, y se dictan otras disposiciones."


NOTA

- En el lugar de desarrollo de las actividades deberá permanecer copia del plano del PMT aprobado y de la autorización emitida por la SDM para la verificación por parte de las autoridades competentes del cumplimiento a la implementación del PMT.
- No se autoriza acopio de escombros o materiales por fuera de la zona de obra.
- El contratista y la interventoría son responsables solidariamente de la correcta implementación del PMT.
- En horario nocturno y/o cuando las condiciones atmosféricas lo ameriten se debe garantizar la instalación de señalización luminosa conforme las especificaciones técnicas estipuladas en el Manual de Señalización Vial vigente.
- Excavaciones con profundidad superior a 0.5m, deberán aislarse y/o canalizarse mediante maletines plásticos entrelazados.
- En caso de congestión vehicular y/o por solicitud expresa de la Policía de Tránsito, deberá levantar el cierre y habilitar la zona intervenida en condiciones óptimas de tránsito y seguridad vial.
- La señalización a implementar debe cumplir con las especificaciones técnicas establecidas en el Manual de Señalización Vial vigente.
- La longitud de transición a implementar para cierres de carril deberá cumplir las especificaciones técnicas estipuladas las especificaciones técnicas e estipuladas en el Manual de Señalización Vial vigente.

ARQ. JUAN CAMILO RODRÍGUEZ CÁRDENAS
Director de Ingeniería de Tránsito
SECRETARIA DISTRITAL DE MOVILIDAD

ING. MARTHA CECILIA BAYONA GÓMEZ
Subdirectora Técnica de Planes de Manejo de Tránsito
SECRETARIA DISTRITAL DE MOVILIDAD
Los PMT señalados con * no fueron revisados y autorizados por la Subdirectora

IDU: Toda intervención deberá contar con licencia de excavación vigente y cumplir con las observaciones particulares.

 <p>ALCALDÍA MAYOR DE BOGOTÁ D.C. MOVILIDAD</p> <p>Secretaría de Movilidad</p>	SISTEMA INTEGRADO DE GESTIÓN DISTRITAL BAJO EL ESTÁNDAR MIPG									
	PROCESO GESTIÓN DE TRÁNSITO Y CONTROL DE TRÁNSITO Y TRANSPORTE									
	Reporte Consolidado de Obras de Infraestructura de Servicios Públicos (COOS)									
	CÓDIGO: PM02-PR01-F03					VERSIÓN: 2.0				

**COOS No. 11
MARZO 16 DE 2023**

SECCIÓN 2. OBRAS DE MEDIO Y BAJO IMPACTO - SUBDIRECCIÓN DE PLANES DE MANEJO DE TRÁNSITO

No.	CÓDIGO DE IDENTIFICACIÓN VIAL (CIV)		DIRECCIÓN DE LA OBRA		CONTRATISTA BENEFICIARIO DE LA LIC. DE EXC.	REDES AFECTAR	FECHA		HORARIO DE TRABAJO	HORARIO DE CIERRE	LIC. EXC.	OBSERVACIONES SDM	OBSERVACIONES IDU	AUTORIZADO	LOCALIDAD	ING RESPONSABLE	No RADICADO SDM
	INICIO	FIN	INICIO	FIN			INICIO	FIN									
1183	10004564	N/A	CL 64D 22m AL ORIENTE DE LA KR 112	N/A	ONNET FIBRA COLOMBIA S.A.S.	TELECOMUNICACIONES	24-mar-23	1-jun-23	22:00-05:00	22:00-05:00	181-2022, RES-4255	<p>NOTAS: 1. PREVIO A LA INTERVENCIÓN SE DEBE SOCIALIZAR LAS ACTIVIDADES, EL PMT Y DEMAS RESTRICCIONES CON LA COMUNIDAD DIRECTAMENTE AFECTADA. 2. PARA TRABAJOS NOCTURNOS SE DEBE CONTAR CON LA AUTORIZACIÓN POR PARTE DE LA ALCALDIA LOCAL DE ACUERDO CON LO ESTIPULADO EN EL DECRETO 1076 DE 2015 ART 2.2.5.1.5.15 O AQUELLAS NORMAS QUE LE ADICIONEN, MODIFIQUEN O SUSTITUYAN. 3. EN CASO DE ENCONTRAR OBRAS EN EL TRAMO SOLICITADO DEBE REALIZAR COORDINACIÓN DE ACTIVIDADES Y DE SEÑALIZACIÓN CON EL RESPECTIVO CONTRATISTA ANTES DE INICIAR LA INTERVENCIÓN.</p> <p>LA SDM AUTORIZA PMT PARA CIERRE TOTAL DE ANDEN NORTE PARA ACTIVIDADES DE CANALIZACIÓN A CIELO ABIERTO Y CONSTRUCCIÓN DE CAMARA, CON CIERRE DE CARRIL NORTE PARA TRASLADO DE SENDERO PEATONAL CANALIZADO POR BARRERAS PLASTICAS (MALETINES) Y DELINEADORES TUBULARES. DEBE GARANTIZAR UN ANCHO LIBRE PARA SENDERO PEATONAL DE MINIMO 1.50m. LAS ACTIVIDADES DE CARGUE Y DESCARGUE SE DEBEN REALIZAR EN EL CARRIL NORTE (ADYACENTE A LA INTERVENCIÓN, SIN INTERFERIR CON EL SENDERO PEATONAL), GARANTIZANDO EN TODO MOMENTO UN AREA LIBRE DE CIRCULACION DE MINIMO 5m, SOLO SE AUTORIZA EL ESTACIONAMIENTO DE UN (1) VEHICULO. REALIZAR CERRAMIENTO CON DELINEADORES TUBULARES Y TRIPLE CINTA. IMPLEMENTAR LA SEÑALIZACIÓN PROPUESTA Y APROBADA Y MANTENERLA EN BUEN ESTADO. REALIZAR CERRAMIENTO CON DELINEADORES TUBULARES Y TRIPLE CINTA. IMPLEMENTAR LA SEÑALIZACIÓN PROPUESTA Y APROBADA Y MANTENERLA EN BUEN ESTADO. LA MAQUINARIA Y EL EQUIPO UTILIZADO DEBE PERMANECER DENTRO DE LA ZONA DE OBRA. NO SE AUTORIZA CIERRE TOTAL DE LA CALZADA EN NINGUNA ETAPA DE LA OBRA. GARANTIZAR EN TODO MOMENTO EL ADECUADO MANEJO DE LOS PEATONES, BICISUARIOS Y VEHICULOS CON EL APOYO DE LOS AUXILIARES DE TRANSITO PROPUESTOS. LA RECUPERACION DEL ESPACIO PUBLICO DEBE REALIZARSE DE ACUERDO CON LAS ESPECIFICACIONES ESTABLECIDAS EN LA LICENCIA DE EXCAVACION. DEBE GARANTIZAR ACCESO Y SALIDA PEATONAL Y VEHICULAR SEGURO A LOS RESIDENTES Y USUARIOS DEL SECTOR. MANTENER EN TODO MOMENTO AISLADA LA ZONA DE OBRA. NO SE AUTORIZA POR NINGUN MOTIVO EL PARQUEO DE MAQUINARIA O ACTIVIDAD DE CARGUE Y DESCARGUE DE MATERIALES FUERA DEL CERRAMIENTO DE OBRA. NO SE AUTORIZA GENERACION DE FILAS DE VOLQUETAS EN ESPERA DE INGRESAR A LA OBRA. LA SEÑALIZACIÓN DE OBRA, BARRICADAS Y CIERRES DEBEN PERMANECER TODO EL TIEMPO QUE DURE LA INTERVENCIÓN. FINALIZADO EL HORARIO AUTORIZADO (05:00 HORAS) DEBE HABILITAR ANDEN Y CALZADA A NIVEL DE RASANTE BAJO CONDICIONES SEGURAS DE TRANSITABILIDAD Y RETIRAR EN SU TOTALIDAD EL CIERRE Y LA SEÑALIZACIÓN IMPLEMENTADA.</p>	SIN OBJECCIÓN POR PARTE DEL IDU	SI	ENGATIVA	MARIA C. GALINDO Q.	202361200835942
1184	10004711	N/A	KR 111C 16m AL SUR DE LA CL 64C	N/A	ONNET FIBRA COLOMBIA S.A.S.	TELECOMUNICACIONES	24-mar-23	1-jun-23	22:00-05:00	22:00-05:00	181-2022, RES-4255	<p>NOTAS: 1. PREVIO A LA INTERVENCIÓN SE DEBE SOCIALIZAR LAS ACTIVIDADES, EL PMT Y DEMAS RESTRICCIONES CON LA COMUNIDAD DIRECTAMENTE AFECTADA. 2. PARA TRABAJOS NOCTURNOS SE DEBE CONTAR CON LA AUTORIZACIÓN POR PARTE DE LA ALCALDIA LOCAL DE ACUERDO CON LO ESTIPULADO EN EL DECRETO 1076 DE 2015 ART 2.2.5.1.5.15 O AQUELLAS NORMAS QUE LE ADICIONEN, MODIFIQUEN O SUSTITUYAN. 3. EN CASO DE ENCONTRAR OBRAS EN EL TRAMO SOLICITADO DEBE REALIZAR COORDINACIÓN DE ACTIVIDADES Y DE SEÑALIZACIÓN CON EL RESPECTIVO CONTRATISTA ANTES DE INICIAR LA INTERVENCIÓN.</p> <p>LA SDM AUTORIZA PMT PARA CIERRE TOTAL DE ANDEN OCCIDENTAL PARA ACTIVIDADES DE CANALIZACIÓN A CIELO ABIERTO Y CONSTRUCCIÓN DE CAMARA, CON CIERRE DE CARRIL OCCIDENTAL PARA TRASLADO DE SENDERO PEATONAL CANALIZADO POR BARRERAS PLASTICAS (MALETINES) Y DELINEADORES TUBULARES. DEBE GARANTIZAR UN ANCHO LIBRE PARA SENDERO PEATONAL DE MINIMO 1.50m. LAS ACTIVIDADES DE CARGUE Y DESCARGUE SE DEBEN REALIZAR EN EL CARRIL OCCIDENTAL (ADYACENTE A LA INTERVENCIÓN, SIN INTERFERIR CON EL SENDERO PEATONAL), GARANTIZANDO EN TODO MOMENTO UN AREA LIBRE DE CIRCULACION DE MINIMO 3,5m, SOLO SE AUTORIZA EL ESTACIONAMIENTO DE UN (1) VEHICULO. REALIZAR CERRAMIENTO CON DELINEADORES TUBULARES Y TRIPLE CINTA. IMPLEMENTAR LA SEÑALIZACIÓN PROPUESTA Y APROBADA Y MANTENERLA EN BUEN ESTADO. REALIZAR CERRAMIENTO CON DELINEADORES TUBULARES Y TRIPLE CINTA. IMPLEMENTAR LA SEÑALIZACIÓN PROPUESTA Y APROBADA Y MANTENERLA EN BUEN ESTADO. LA MAQUINARIA Y EL EQUIPO UTILIZADO DEBE PERMANECER DENTRO DE LA ZONA DE OBRA. NO SE AUTORIZA CIERRE TOTAL DE LA CALZADA EN NINGUNA ETAPA DE LA OBRA. GARANTIZAR EN TODO MOMENTO EL ADECUADO MANEJO DE LOS PEATONES, BICISUARIOS Y VEHICULOS CON EL APOYO DE LOS AUXILIARES DE TRANSITO PROPUESTOS. LA RECUPERACION DEL ESPACIO PUBLICO DEBE REALIZARSE DE ACUERDO CON LAS ESPECIFICACIONES ESTABLECIDAS EN LA LICENCIA DE EXCAVACION. DEBE GARANTIZAR ACCESO Y SALIDA PEATONAL Y VEHICULAR SEGURO A LOS RESIDENTES Y USUARIOS DEL SECTOR. MANTENER EN TODO MOMENTO AISLADA LA ZONA DE OBRA. NO SE AUTORIZA POR NINGUN MOTIVO EL PARQUEO DE MAQUINARIA O ACTIVIDAD DE CARGUE Y DESCARGUE DE MATERIALES FUERA DEL CERRAMIENTO DE OBRA. NO SE AUTORIZA GENERACION DE FILAS DE VOLQUETAS EN ESPERA DE INGRESAR A LA OBRA. LA SEÑALIZACIÓN DE OBRA, BARRICADAS Y CIERRES DEBEN PERMANECER TODO EL TIEMPO QUE DURE LA INTERVENCIÓN. FINALIZADO EL HORARIO AUTORIZADO (05:00 HORAS) DEBE HABILITAR ANDEN Y CALZADA A NIVEL DE RASANTE BAJO CONDICIONES SEGURAS DE TRANSITABILIDAD Y RETIRAR EN SU TOTALIDAD EL CIERRE Y LA SEÑALIZACIÓN IMPLEMENTADA.</p>	SIN OBJECCIÓN POR PARTE DEL IDU	SI	ENGATIVA	MARIA C. GALINDO Q.	202361200835942

NORMATIVIDAD

El Plan de Manejo de Tránsito debe cumplir con lo establecido en el Manual de señalización vial vigente.

La Secretaría Distrital de Movilidad le recuerda que la calidad de contratista no lo exime, en ningún caso, del cumplimiento de la normatividad que rige a todos los habitantes del Distrito Capital, principalmente la reglamentación que rige la utilización del espacio público, la circulación de vehículos dentro del perímetro urbano, el manejo de tránsito y seguridad para peatones por la ejecución de obras civiles.

A. ESPACIO PÚBLICO

Según ley 769 de 2002 - Código Nacional de Tránsito Terrestre: Artículos 65-69-75-76-101-102-103-104-109-112-114-115-119-127-131.

B. RESTRICCIÓN PARA CIRCULACIÓN DE VEHÍCULOS

Decreto 034 del 05 de Febrero de 2009 " por el cual se establecen condiciones para el tránsito de vehículos de carga en el área urbana del Distrito Capital"

Decreto 840 del 27 de Diciembre de 2019 "Por medio del cual se establecen las condiciones y restricciones para el tránsito de los vehículos de transporte de carga en el Distrito Capital, y se dictan otras disposiciones."


NOTA

- En el lugar de desarrollo de las actividades deberá permanecer copia del plano del PMT aprobado y de la autorización emitida por la SDM para la verificación por parte de las autoridades competentes del cumplimiento a la implementación del PMT.
- No se autoriza acopio de escombros o materiales por fuera de la zona de obra.
- El contratista y la interventoría son responsables solidariamente de la correcta implementación del PMT.
- En horario nocturno y/o cuando las condiciones atmosféricas lo ameriten se debe garantizar la instalación de señalización luminosa conforme las especificaciones técnicas estipuladas en el Manual de Señalización Vial vigente.
- Excavaciones con profundidad superior a 0.5m, deberán aislarse y/o canalizarse mediante maletines plásticos entrelazados.
- En caso de congestión vehicular y/o por solicitud expresa de la Policía de Tránsito, deberá levantar el cierre y habilitar la zona intervenida en condiciones óptimas de tránsito y seguridad vial.
- La señalización a implementar debe cumplir con las especificaciones técnicas establecidas en el Manual de Señalización Vial vigente.
- La longitud de transición a implementar para cierres de carril deberá cumplir las especificaciones técnicas estipuladas las especificaciones técnicas e stipuladas en el Manual de Señalización Vial vigente.

ARQ. JUAN CAMILO RODRÍGUEZ CÁRDENAS
Director de Ingeniería de Tránsito
SECRETARIA DISTRITAL DE MOVILIDAD

ING. MARTHA CECILIA BAYONA GÓMEZ
Subdirectora Técnica de Planes de Manejo de Tránsito
SECRETARIA DISTRITAL DE MOVILIDAD
Los PMT señalados con * no fueron revisados y autorizados por la Subdirectora

IDU: Toda intervención deberá contar con licencia de excavación vigente y cumplir con las observaciones particulares.

 ALCALDÍA MAYOR DE BOGOTÁ D.C. MOVILIDAD Secretaría de Movilidad	SISTEMA INTEGRADO DE GESTIÓN DISTRITAL BAJO EL ESTÁNDAR MIPG	
	PROCESO GESTIÓN DE TRÁNSITO Y CONTROL DE TRÁNSITO Y TRANSPORTE	
	Reporte Consolidado de Obras de Infraestructura de Servicios Públicos (COOS)	
	CÓDIGO: PM02-PR01-F03	VERSIÓN: 2.0

COOS No. 11
MARZO 16 DE 2023

SECCIÓN 2. OBRAS DE MEDIO Y BAJO IMPACTO - SUBDIRECCIÓN DE PLANES DE MANEJO DE TRÁNSITO

No.	CÓDIGO DE IDENTIFICACIÓN VIAL (CIV)		DIRECCIÓN DE LA OBRA		CONTRATISTA BENEFICIARIO DE LA LIC. DE EXC.	REDES AFECTAR	FECHA		HORARIO DE TRABAJO	HORARIO DE CIERRE	LIC. EXC.	OBSERVACIONES SDM	OBSERVACIONES IDU	AUTORIZADO	LOCALIDAD	ING RESPONSABLE	No RADICADO SDM
	INICIO	FIN	INICIO	FIN			INICIO	FIN									
1185	10004597	N/A	CL 64B KR 112	N/A	ONNET FIBRA COLOMBIA S.A.S.	TELECOMUNICACIONES	24-mar-23	1-jun-23	22:00-05:00	22:00-05:00	181-2022-RES-4255	<p>NOTAS: 1. PREVIO A LA INTERVENCIÓN SE DEBE SOCIALIZAR LAS ACTIVIDADES, EL PMT Y DEMAS RESTRICCIONES CON LA COMUNIDAD DIRECTAMENTE AFECTADA. 2. PARA TRABAJOS NOCTURNOS SE DEBE CONTAR CON LA AUTORIZACIÓN POR PARTE DE LA ALCALDÍA LOCAL DE ACUERDO CON LO ESTIPULADO EN EL DECRETO 1076 DE 2015 ART 2.2.5.1.5.15 O AQUELLAS NORMAS QUE LE ADICIONEN, MODIFIQUEN O SUSTITUYAN. 3. EN CASO DE ENCONTRAR OBRAS EN EL TRAMO SOLICITADO DEBE REALIZAR COORDINACIÓN DE ACTIVIDADES Y DE SEÑALIZACIÓN CON EL RESPECTIVO CONTRATISTA ANTES DE INICIAR LA INTERVENCIÓN.</p> <p>LA SDM AUTORIZA PMT PARA CIERRE TOTAL DE ANDEN ORIENTAL Y OCCIDENTAL PARA ACTIVIDADES DE CANALIZACIÓN SIN ZANJA POR METODO DE PERFORACION DIRIGIDA, CON CIERRE TOTAL DE CALZADA PARA TRASLADO DE SENDERO PEATONAL. DEBE GARANTIZAR UN ANCHO LIBRE PARA SENDERO PEATONAL DE MINIMO 1,50m PARA CADA ANDEN. LAS ACTIVIDADES DE CARGUE Y DESCARGUE SE DEBEN REALIZAR MEDIANTE EL CIERRE TOTAL DE LA CALZADA EN LA CL 64B ENTRE KR 112 Y KR 112ABIS (SIN INTERFERIR CON LOS SENDEROS PEATONALES), SOLO SE AUTORIZA EL ESTACIONAMIENTO DE UN (1) VEHICULO. REALIZAR CERRAMIENTO CON DELINEADORES TUBULARES Y TRIPLE CINTA. IMPLEMENTAR LA SEÑALIZACIÓN PROPUESTA Y APROBADA Y MANTENERLA EN BUEN ESTADO. LA MAQUINARIA Y EL EQUIPO UTILIZADO DEBE PERMANECER DENTRO DE LA ZONA DE OBRA. GARANTIZAR EN TODO MOMENTO EL ADECUADO MANEJO DE LOS PEATONES, BICICLISTAS Y VEHICULOS CON EL APOYO DE LOS AUXILIARES DE TRANSITO PROPUESTOS. LA RECUPERACION DEL ESPACIO PUBLICO DEBE REALIZARSE DE ACUERDO CON LAS ESPECIFICACIONES ESTABLECIDAS EN LA LICENCIA DE EXCAVACION. DEBE GARANTIZAR ACCESO Y SALIDA PEATONAL Y VEHICULAR SEGURO A LOS RESIDENTES Y USUARIOS DEL SECTOR. MANTENER EN TODO MOMENTO AISLADA LA ZONA DE OBRA. NO SE AUTORIZA POR NINGUN MOTIVO EL PARQUEO DE MAQUINARIA O ACTIVIDAD DE CARGUE Y DESCARGUE DE MATERIALES FUERA DEL CERRAMIENTO DE OBRA. NO SE AUTORIZA GENERACION DE FILAS DE VOLQUETAS EN ESPERA DE INGRESAR A LA OBRA. LA SEÑALIZACIÓN DE OBRA, BARRICADAS Y CIERRES DEBEN PERMANECER TODO EL TIEMPO QUE DURE LA INTERVENCIÓN. FINALIZADO EL HORARIO AUTORIZADO (05:00 HORAS) DEBE HABILITAR ANDEN Y CALZADA A NIVEL DE RASANTE BAJO CONDICIONES SEGURAS DE TRANSITABILIDAD Y RETIRAR EN SU TOTALIDAD EL CIERRE Y LA SEÑALIZACIÓN IMPLEMENTADA.</p>	SIN OBJECCIÓN POR PARTE DEL IDU	SI	ENGATIVA	MARIA C. GALINDO Q.	202361200835942
1186	10003085	N/A	KR 115 48m AL NORTE DE LA CL 63B	N/A	ONNET FIBRA COLOMBIA S.A.S.	TELECOMUNICACIONES	24-mar-23	1-jun-23	22:00-05:00	22:00-05:00	181-2022-RES-4255	<p>NOTAS: 1. PREVIO A LA INTERVENCIÓN SE DEBE SOCIALIZAR LAS ACTIVIDADES, EL PMT Y DEMAS RESTRICCIONES CON LA COMUNIDAD DIRECTAMENTE AFECTADA. 2. PARA TRABAJOS NOCTURNOS SE DEBE CONTAR CON LA AUTORIZACIÓN POR PARTE DE LA ALCALDÍA LOCAL DE ACUERDO CON LO ESTIPULADO EN EL DECRETO 1076 DE 2015 ART 2.2.5.1.5.15 O AQUELLAS NORMAS QUE LE ADICIONEN, MODIFIQUEN O SUSTITUYAN. 3. EN CASO DE ENCONTRAR OBRAS EN EL TRAMO SOLICITADO DEBE REALIZAR COORDINACIÓN DE ACTIVIDADES Y DE SEÑALIZACIÓN CON EL RESPECTIVO CONTRATISTA ANTES DE INICIAR LA INTERVENCIÓN.</p> <p>LA SDM AUTORIZA PMT PARA CIERRE TOTAL DE ANDEN OCCIDENTAL PARA ACTIVIDADES DE CANALIZACIÓN A CIELO ABIERTO Y CONSTRUCCIÓN DE CAMARA, CON CIERRE TOTAL DE CALZADA PARA TRASLADO DE SENDERO PEATONAL. DEBE GARANTIZAR UN ANCHO LIBRE PARA SENDERO PEATONAL DE MINIMO 1,50m. LAS ACTIVIDADES DE CARGUE Y DESCARGUE SE DEBEN REALIZAR MEDIANTE EL CIERRE TOTAL DE LA CALZADA EN LA KR 115 ENTRE LA CL 63B Y CL 63DBIS. SOLO SE AUTORIZA EL ESTACIONAMIENTO DE UN (1) VEHICULO. REALIZAR CERRAMIENTO CON DELINEADORES TUBULARES Y TRIPLE CINTA. IMPLEMENTAR LA SEÑALIZACIÓN PROPUESTA Y APROBADA Y MANTENERLA EN BUEN ESTADO. LA MAQUINARIA Y EL EQUIPO UTILIZADO DEBE PERMANECER DENTRO DE LA ZONA DE OBRA. GARANTIZAR EN TODO MOMENTO EL ADECUADO MANEJO DE LOS PEATONES, BICICLISTAS Y VEHICULOS CON EL APOYO DE LOS AUXILIARES DE TRANSITO PROPUESTOS. LA RECUPERACION DEL ESPACIO PUBLICO DEBE REALIZARSE DE ACUERDO CON LAS ESPECIFICACIONES ESTABLECIDAS EN LA LICENCIA DE EXCAVACION. DEBE GARANTIZAR ACCESO Y SALIDA PEATONAL Y VEHICULAR SEGURO A LOS RESIDENTES Y USUARIOS DEL SECTOR. MANTENER EN TODO MOMENTO AISLADA LA ZONA DE OBRA. NO SE AUTORIZA POR NINGUN MOTIVO EL PARQUEO DE MAQUINARIA O ACTIVIDAD DE CARGUE Y DESCARGUE DE MATERIALES FUERA DEL CERRAMIENTO DE OBRA. NO SE AUTORIZA GENERACION DE FILAS DE VOLQUETAS EN ESPERA DE INGRESAR A LA OBRA. LA SEÑALIZACIÓN DE OBRA, BARRICADAS Y CIERRES DEBEN PERMANECER TODO EL TIEMPO QUE DURE LA INTERVENCIÓN. FINALIZADO EL HORARIO AUTORIZADO (05:00 HORAS) DEBE HABILITAR ANDEN Y CALZADA A NIVEL DE RASANTE BAJO CONDICIONES SEGURAS DE TRANSITABILIDAD Y RETIRAR EN SU TOTALIDAD EL CIERRE Y LA SEÑALIZACIÓN IMPLEMENTADA.</p>	SIN OBJECCIÓN POR PARTE DEL IDU	SI	ENGATIVA	MARIA C. GALINDO Q.	202361200835942

NORMATIVIDAD

El Plan de Manejo de Tránsito debe cumplir con lo establecido en el Manual de señalización vial vigente.

La Secretaría Distrital de Movilidad le recuerda que la calidad de contratista no lo exime, en ningún caso, del cumplimiento de la normatividad que rige a todos los habitantes del Distrito Capital, principalmente la reglamentación que rige la utilización del espacio público, la circulación de vehículos dentro del perímetro urbano, el manejo de tránsito y seguridad para peatones por la ejecución de obras civiles.

A. E ESPACIO PÚBLICO

Según ley 769 de 2002 - Código Nacional de Tránsito Terrestre: Artículos 65-69-75-76-101-102-103-104-109-112-114-115-119-127-131.

B. RESTRICCIÓN PARA CIRCULACIÓN DE VEHÍCULOS

Decreto 034 del 05 de Febrero de 2009 " por el cual se establecen condiciones para el tránsito de vehículos de carga en el área urbana del Distrito Capital"

Decreto 840 del 27 de Diciembre de 2019 "Por medio del cual se establecen las condiciones y restricciones para el tránsito de los vehículos de transporte de carga en el Distrito Capital, y se dictan otras disposiciones."

NOTA

- En el lugar de desarrollo de las actividades deberá permanecer copia del plano del PMT aprobado y de la autorización emitida por la SDM para la verificación por parte de las autoridades competentes del cumplimiento a la implementación del PMT.
- No se autoriza acopio de escombros o materiales por fuera de la zona de obra.
- El contratista y la interventoría son responsables solidariamente de la correcta implementación del PMT.
- En horario nocturno y/o cuando las condiciones atmosféricas lo ameriten se debe garantizar la instalación de señalización luminosa conforme las especificaciones técnicas estipuladas en el Manual de Señalización Vial vigente.
- Excavaciones con profundidad superior a 0.5m, deberán aislarse y/o canalizarse mediante maletines plásticos entrelazados.
- En caso de congestión vehicular y/o por solicitud expresa de la Policía de Tránsito, deberá levantarse el cierre y habilitar la zona intervenida en condiciones óptimas de tránsito y seguridad vial.
- La señalización a implementar debe cumplir con las especificaciones técnicas establecidas en el Manual de Señalización Vial vigente.
- La longitud de transición a implementar para cierres de carril deberá cumplir las especificaciones técnicas estipuladas las especificaciones técnicas e estipuladas en el Manual de Señalización Vial vigente.

ARQ. JUAN CAMILO RODRÍGUEZ CÁRDENAS

Director de Ingeniería de Tránsito

SECRETARIA DISTRITAL DE MOVILIDAD

ING. MARTHA CECILIA BAYONA GÓMEZ

Subdirectora Técnica de Planes de Manejo de Tránsito

SECRETARIA DISTRITAL DE MOVILIDAD

Los PMT señalados con * no fueron revisados y autorizados por la Subdirectora

IDU: Toda intervención deberá contar con licencia de excavación vigente y cumplir con las observaciones particulares.

**COOS No. 11
MARZO 16 DE 2023**

SECCIÓN 2. OBRAS DE MEDIO Y BAJO IMPACTO - SUBDIRECCIÓN DE PLANES DE MANEJO DE TRÁNSITO

No.	CÓDIGO DE IDENTIFICACIÓN VIAL (CIV)		DIRECCIÓN DE LA OBRA		CONTRATISTA BENEFICIARIO DE LA LIC. DE EXC.	REDES AFECTAR	FECHA		HORARIO DE TRABAJO	HORARIO DE CIERRE	LIC. EXC.	OBSERVACIONES SDM	OBSERVACIONES IDU	AUTORIZADO	LOCALIDAD	ING RESPONSABLE	No RADICADO SDM
	INICIO	FIN	INICIO	FIN			INICIO	FIN									
1187	7000580	7000568	KR 89 CL. 49B SUR	KR 89 CL. 49 SUR	ONNET FIBRA COLOMBIA S.A.S.	TELECOMUNICACIONES	24-mar-23	1-jun-23	22:00-05:00	22:00-05:00	181-2022-RES-4255	NOTAS: 1. PARA TRABAJOS NOCTURNOS SE DEBE CONTAR CON LA AUTORIZACION POR PARTE DE LA ALCALDIA LOCAL DE ACUERDO CON LO ESTIPULADO EN EL DECRETO 1076 DE 2015 ART 2.2.5.1.5.15 O AQUELLAS NORMAS QUE LA ADICIONEN, MODIFIQUEN O SUSTITUYAN. 2. PREVIO A LA INTERVENCION SE DEBE SOCIALIZAR LAS ACTIVIDADES, EL PMT Y DEMAS RESTRICCIONES CON LA COMUNIDAD DIRECTAMENTE AFECTADA ES RESPONSABILIDAD DE LA INTERVENTORIA Y LA ENTIDAD CONTRATANTE VERIFICAR EL CUMPLIMIENTO DE ESTA CONDICION. 3. SE DEBE COORDINAR LA SEÑALIZACION Y CIERRE CON LOS DEMAS CONTRATISTAS QUE PUEDAN ENCONTRARSE REALIZANDO ACTIVIDADES DE OBRA EN EL AREA DE INFLUENCIA DIRECTA DE ESTE CIERRE. 4. GARANTIZAR EN TODO MOMENTO EN CONDICIONES DE SEGURIDAD EL ACCESO A LOS PREDIOS AFECTADOS POR LA INTERVENCION, EN CASO DE SER NECESARIO IMPLEMENTAR PLAFONES DE MADERA. LA SDM AUTORIZA PMT PARA CIERRE TOTAL DE ANDEN OCCIDENTAL PARA CANALIZACION DE RED A CIELO ABIERTO Y CONSTRUCCION DE CAMARA F1 Y CIERRE TOTAL DE CALZADA PARA ACTIVIDADES DE CARGUE Y DESCARGUE EN TRES ETAPAS, LAS ETAPAS 1 Y 2 DE MANERA SIMULTANEA Y LA ETAPA 3 DE MANERA NO SIMULTANEA CON LAS OTRAS ETAPAS COMO SE PROPONE EN PLANO PRESENTADO Y AUTORIZADO: ETAPA 1: KR 89 POR CL. 49B SUR PARA CIERRE TOTAL DEL ANDEN NOROCCIDENTAL CON TRASLADO DE PEATONES AL ANDEN DE ENFRENTE, ETAPA 2: KR 89 POR CL. 49A SUR PARA CIERRE TOTAL DEL ANDEN SUROCCIDENTAL CON TRASLADO DE PEATONES AL ANDEN DE ENFRENTE, ETAPA 3: KR 89 5m AL SUR DE LA CL. 49 SUR CIERRE TOTAL DE ANDEN OCCIDENTAL CON TRASLADO DE PEATONES AL ANDEN DE ENFRENTE. LAS ACTIVIDADES DE CARGUE Y DESCARGUE EN LAS ETAPAS 1 Y 2 SE DEBEN REALIZAR SOBRE LA CALZADA DE LA KR 89 ENTRE CL. 49B SUR Y CL. 49A SUR Y EN LA ETAPA 3 SE DEBE REALIZAR SOBRE LA CALZADA DE LA KR 89 ENTRE CL. 49A SUR Y CL. 49 SUR, DENTRO DEL HORARIO PROPUESTO ENTRE LAS 22:00 Y LAS 05:00, ÚNICAMENTE CUANDO SE REQUIERA Y EN UN PERIODO INFERIOR A 30 MIN. SOLO SE PERMITE EL PARQUEO DE UN VEHICULO A LA VEZ. IMPLEMENTAR LA SEÑALIZACION PROPUESTA Y APROBADA Y MANTENERLA EN BUEN ESTADO TODO EL TIEMPO QUE DURE LA INTERVENCION, GARANTIZAR EL ADECUADO MANEJO DE LOS PEATONES Y VEHICULOS CON EL APOYO DE LOS AUXILIARES DE TRÁNSITO. CUANDO FINALICE LA OBRA EN SU TOTALIDAD SE DEBE REMOVER LA SEÑALIZACION Y EL CERRAMIENTO, DEBE GARANTIZAR INGRESO Y SALIDA DE LOS RESIDENTES AFECTADOS. SE DEBE MANTENER EN TODO MOMENTO SENDERO PEATONAL GARANTIZANDO 1,5m DE ANCHO EFECTIVO PARA FLUJO PEATONAL.	SIN OBJECCIÓN POR PARTE DEL IDU	SI	BOSA	DEISY A. HERNANDEZ T.	202361200836722
1188	7000626	N/A	CL 49 SUR KR 88G	N/A	ONNET FIBRA COLOMBIA S.A.S.	TELECOMUNICACIONES	24-mar-23	1-jun-23	22:00-05:00	22:00-05:00	181-2022-RES-4255	NOTAS: 1. PARA TRABAJOS NOCTURNOS SE DEBE CONTAR CON LA AUTORIZACION POR PARTE DE LA ALCALDIA LOCAL DE ACUERDO CON LO ESTIPULADO EN EL DECRETO 1076 DE 2015 ART 2.2.5.1.5.15 O AQUELLAS NORMAS QUE LA ADICIONEN, MODIFIQUEN O SUSTITUYAN. 2. PREVIO A LA INTERVENCION SE DEBE SOCIALIZAR LAS ACTIVIDADES, EL PMT Y DEMAS RESTRICCIONES CON LA COMUNIDAD DIRECTAMENTE AFECTADA ES RESPONSABILIDAD DE LA INTERVENTORIA Y LA ENTIDAD CONTRATANTE VERIFICAR EL CUMPLIMIENTO DE ESTA CONDICION. 3. SE DEBE COORDINAR LA SEÑALIZACION Y CIERRE CON LOS DEMAS CONTRATISTAS QUE PUEDAN ENCONTRARSE REALIZANDO ACTIVIDADES DE OBRA EN EL AREA DE INFLUENCIA DIRECTA DE ESTE CIERRE. LA SDM AUTORIZA PMT PARA CIERRE PARCIAL DE ANDEN COSTADO SUROCCIDENTAL (PARTE EXTERNA) PARA CANALIZACION DE RED A CIELO ABIERTO Y CONSTRUCCION DE CAMARA F1. DEBE IMPLEMENTAR LA SEÑALIZACION PROPUESTA Y MANTENERLA EN BUEN ESTADO. LAS ACTIVIDADES DE CARGUE Y DESCARGUE SE DEBEN REALIZAR DENTRO DEL HORARIO PROPUESTO (22:00 A 05:00 HORAS), EN EL CARRIL SUR DE LA CL. 49 SUR, GARANTIZAR MINIMO 7,5m DE CALZADA LIBRE EN LAS ACTIVIDADES DE CARGUE Y DESCARGUE. UNA VEZ FINALIZADAS LAS ACTIVIDADES DE CARGUE Y DESCARGUE SE DEBE RETIRAR SEÑALIZACION MOVIL Y HABILITAR LA CALZADA EN CONDICIONES SEGURAS DE MOVILIDAD, LA MAQUINARIA Y EL EQUIPO UTILIZADO DEBEN PERMANECER DENTRO DE LA ZONA DE OBRA. GARANTIZAR EN TODO MOMENTO SENDERO PEATONAL DE MINIMO 1,5m SEGURO Y COMODO EN LA PARTE INTERNA DEL ANDEN. NO SE AUTORIZA EL TRASLADO DEL PEATON A LA VIA. DEBE REALIZARSE CERRAMIENTO CON DELINEADORES TUBULARES Y TRIPLE CINTA. EL CERRAMIENTO Y LA SEÑALIZACION DEBEN PERMANECER TODO EL TIEMPO QUE DURE LA INTERVENCION, GARANTIZAR EL ADECUADO MANEJO DE PEATONES Y VEHICULOS CON EL APOYO DE LOS AUXILIARES DE TRÁNSITO. UNA VEZ FINALIZADO EL HORARIO DE TRABAJO (05:00 HORAS), SE DEBERÁ HABILITAR EL ANDEN A NIVEL DE RASANTE EN CONDICIONES OPTIMAS DE TRANSITABILIDAD.	SIN OBJECCIÓN POR PARTE DEL IDU	SI	BOSA	DEISY A. HERNANDEZ T.	202361200836722
1189	7000709	N/A	KR 88F CL. 49C SUR	N/A	ONNET FIBRA COLOMBIA S.A.S.	TELECOMUNICACIONES	24-mar-23	1-jun-23	22:00-05:00	22:00-05:00	181-2022-RES-4255	NOTAS: 1. PARA TRABAJOS NOCTURNOS SE DEBE CONTAR CON LA AUTORIZACION POR PARTE DE LA ALCALDIA LOCAL DE ACUERDO CON LO ESTIPULADO EN EL DECRETO 1076 DE 2015 ART 2.2.5.1.5.15 O AQUELLAS NORMAS QUE LA ADICIONEN, MODIFIQUEN O SUSTITUYAN. 2. PREVIO A LA INTERVENCION SE DEBE SOCIALIZAR LAS ACTIVIDADES, EL PMT Y DEMAS RESTRICCIONES CON LA COMUNIDAD DIRECTAMENTE AFECTADA ES RESPONSABILIDAD DE LA INTERVENTORIA Y LA ENTIDAD CONTRATANTE VERIFICAR EL CUMPLIMIENTO DE ESTA CONDICION. 3. SE DEBE COORDINAR LA SEÑALIZACION Y CIERRE CON LOS DEMAS CONTRATISTAS QUE PUEDAN ENCONTRARSE REALIZANDO ACTIVIDADES DE OBRA EN EL AREA DE INFLUENCIA DIRECTA DE ESTE CIERRE. 4. GARANTIZAR EN TODO MOMENTO EN CONDICIONES DE SEGURIDAD EL ACCESO A LOS PREDIOS AFECTADOS POR LA INTERVENCION, EN CASO DE SER NECESARIO IMPLEMENTAR PLAFONES DE MADERA. LA SDM AUTORIZA PMT PARA CIERRE TOTAL DE ANDEN SURORIENTAL PARA CANALIZACION DE RED A CIELO ABIERTO Y CONSTRUCCION DE CAMARA F1 CON TRASLADO DE PEATONES AL ANDEN DE ENFRENTE Y CIERRE TOTAL DE CALZADA PARA ACTIVIDADES DE CARGUE Y DESCARGUE LAS CUALES SE DEBEN REALIZAR SOBRE LA CALZADA DE LA KR 88F ENTRE CL. 49C SUR Y CL. 49CBIS SUR, DENTRO DEL HORARIO PROPUESTO ENTRE LAS 22:00 Y LAS 05:00, ÚNICAMENTE CUANDO SE REQUIERA Y EN UN PERIODO INFERIOR A 30 MIN. SOLO SE PERMITE EL PARQUEO DE UN VEHICULO A LA VEZ. IMPLEMENTAR LA SEÑALIZACION PROPUESTA Y APROBADA Y MANTENERLA EN BUEN ESTADO TODO EL TIEMPO QUE DURE LA INTERVENCION, GARANTIZAR EL ADECUADO MANEJO DE LOS PEATONES Y VEHICULOS CON EL APOYO DE LOS AUXILIARES DE TRÁNSITO. CUANDO FINALICE LA OBRA EN SU TOTALIDAD SE DEBE REMOVER LA SEÑALIZACION Y EL CERRAMIENTO, DEBE GARANTIZAR INGRESO Y SALIDA DE LOS RESIDENTES AFECTADOS. SE DEBE MANTENER EN TODO MOMENTO SENDERO PEATONAL GARANTIZANDO 1,5m DE ANCHO EFECTIVO PARA FLUJO PEATONAL.	SIN OBJECCIÓN POR PARTE DEL IDU	SI	BOSA	DEISY A. HERNANDEZ T.	202361200836722

NORMATIVIDAD

El Plan de Manejo de Tránsito debe cumplir con lo establecido en el Manual de señalización vial vigente.
La Secretaría Distrital de Movilidad le recuerda que la calidad de contratista no lo exime, en ningún caso, del cumplimiento de la normatividad que rige a todos los habitantes del Distrito Capital, principalmente la reglamentación que rige la utilización del espacio público, la circulación de vehículos dentro del perímetro urbano, el manejo de tránsito y seguridad para peatones por la ejecución de obras civiles.

A. E ESPACIO PÚBLICO

Según ley 769 de 2002 - Código Nacional de Tránsito Terrestre: Artículos 65-69-75-76-101-102-103-104-109-112-114-115-119-127-131.

B. RESTRICCIÓN PARA CIRCULACIÓN DE VEHÍCULOS

Decreto 034 del 05 de Febrero de 2009 " por el cual se establecen condiciones para el tránsito de vehículos de carga en el área urbana del Distrito Capital"
Decreto 840 del 27 de Diciembre de 2019 "Por medio del cual se establecen las condiciones y restricciones para el tránsito de los vehículos de transporte de carga en el Distrito Capital, y se dictan otras disposiciones."


NOTA

- En el lugar de desarrollo de las actividades deberá permanecer copia del plano del PMT aprobado y de la autorización emitida por la SDM para la verificación por parte de las autoridades competentes del cumplimiento a la implementación del PMT.
- No se autoriza acopio de escombros o materiales por fuera de la zona de obra.
- El contratista y la interventoría son responsables solidariamente de la correcta implementación del PMT.
- En horario nocturno y/o cuando las condiciones atmosféricas lo ameriten se debe garantizar la instalación de señalización luminosa conforme las especificaciones técnicas estipuladas en el Manual de Señalización Vial vigente.
- Excavaciones con profundidad superior a 0.5m, deberán aislarse y/o canalizarse mediante maletines plásticos entrelazados.
- En caso de congestión vehicular y/o por solicitud expresa de la Policía de Tránsito, deberá levantarse el cierre y habilitar la zona intervenida en condiciones óptimas de tránsito y seguridad vial.
- La señalización a implementar debe cumplir con las especificaciones técnicas establecidas en el Manual de Señalización Vial vigente.
- La longitud de transición a implementar para cierres de carril deberá cumplir las especificaciones técnicas estipuladas en el Manual de Señalización Vial vigente.

ARQ. JUAN CAMILO RODRÍGUEZ CÁRDENAS
Director de Ingeniería de Tránsito
SECRETARIA DISTRITAL DE MOVILIDAD

ING. MARTHA CECILIA BAYONA GÓMEZ
Subdirectora Técnica de Planes de Manejo de Tránsito
SECRETARIA DISTRITAL DE MOVILIDAD
Los PMT señalados con * no fueron revisados y autorizados por la Subdirectora

IDU: Toda intervención deberá contar con licencia de excavación vigente y cumplir con las observaciones particulares.

 <p>ALCALDÍA MAYOR DE BOGOTÁ D.C. MOVILIDAD</p> <p>Secretaría de Movilidad</p>	SISTEMA INTEGRADO DE GESTIÓN DISTRITAL BAJO EL ESTÁNDAR MIPG									
	PROCESO GESTIÓN DE TRÁNSITO Y CONTROL DE TRÁNSITO Y TRANSPORTE									
	Reporte Consolidado de Obras de Infraestructura de Servicios Públicos (COOS)									
	CÓDIGO: PM02-PR01-F03					VERSIÓN: 2.0				

**COOS No. 11
MARZO 16 DE 2023**

SECCIÓN 2. OBRAS DE MEDIO Y BAJO IMPACTO - SUBDIRECCIÓN DE PLANES DE MANEJO DE TRÁNSITO

No.	CÓDIGO DE IDENTIFICACIÓN VIAL (CIV)		DIRECCIÓN DE LA OBRA		CONTRATISTA BENEFICIARIO DE LA LIC. DE EXC.	REDES AFECTAR	FECHA		HORARIO DE TRABAJO	HORARIO DE CIERRE	LIC. EXC.	OBSERVACIONES SDM	OBSERVACIONES IDU	AUTORIZADO	LOCALIDAD	ING RESPONSABLE	No RADICADO SDM
	INICIO	FIN	INICIO	FIN			INICIO	FIN									
1190	7000710	N/A	CL 49CBIS SUR 15m AL OCCIDENTE DE LA KR 88F	N/A	ONNET FIBRA COLOMBIA S.A.S.	TELECOMUNICACIONES	24-mar-23	1-jun-23	22:00-05:00	22:00-05:00	181-2022, RES-4255	NOTAS: 1. PARA TRABAJOS NOCTURNOS SE DEBE CONTAR CON LA AUTORIZACION POR PARTE DE LA ALCALDIA LOCAL DE ACUERDO CON LO ESTIPULADO EN EL DECRETO 1076 DE 2015 ART 2.2.5.1.5.15 O AQUELLAS NORMAS QUE LA ADICIONEN, MODIFIQUEN O SUSTITUYAN. 2. PREVIO A LA INTERVENCION SE DEBE SOCIALIZAR LAS ACTIVIDADES, EL PMT Y DEMAS RESTRICCIONES CON LA COMUNIDAD DIRECTAMENTE AFECTADA ES RESPONSABILIDAD DE LA INTERVENTORIA Y LA ENTIDAD CONTRATANTE VERIFICAR EL CUMPLIMIENTO DE ESTA CONDICION. 3. SE DEBE COORDINAR LA SEÑALIZACION Y CIERRE CON LOS DEMAS CONTRATISTAS QUE PUEDAN ENCONTRARSE REALIZANDO ACTIVIDADES DE OBRA EN EL AREA DE INFLUENCIA DIRECTA DE ESTE CIERRE. 4. GARANTIZAR EN TODO MOMENTO EN CONDICIONES DE SEGURIDAD EL ACCESO A LOS PREDIOS AFECTADOS POR LA INTERVENCION, EN CASO DE SER NECESARIO IMPLEMENTAR PLAFONES DE MADERA. LA SDM AUTORIZA PMT PARA CIERRE TOTAL DE ANDEN SUR PARA CANALIZACION DE RED A CIELO ABIERTO Y CONSTRUCCION DE CAMARA F1 CON TRASLADO DE PEATONES AL ANDEN DE ENFRETE Y CIERRE TOTAL DE CALZADA PARA ACTIVIDADES DE CARGUE Y DESCARGUE LAS CUALES SE DEBEN REALIZAR SOBRE LA CALZADA DE CL 49CBIS SUR ENTRE KR 88F Y KR 88G, DENTRO DEL HORARIO PROPUESTO ENTRE LAS 22:00 Y LAS 05:00, UNICAMENTE CUANDO SE REQUIERA Y EN UN PERIODO INFERIOR A 30 MIN. SOLO SE PERMITE EL PARQUEO DE UN VEHICULO A LA VEZ. IMPLEMENTAR LA SEÑALIZACION PROPUESTA Y APROBADA Y MANTENERLA EN BUEN ESTADO TODO EL TIEMPO QUE DURE LA INTERVENCION. GARANTIZAR EL ADECUADO MANEJO DE LOS PEATONES Y VEHICULOS CON EL APOYO DE LOS AUXILIARES DE TRANSITO. CUANDO FINALICE LA OBRA EN SU TOTALIDAD SE DEBE REMOVER LA SEÑALIZACION Y EL CERRAMIENTO. DEBE GARANTIZAR INGRESO Y SALIDA DE LOS RESIDENTES AFECTADOS. SE DEBE MANTENER EN TODO MOMENTO SENDERO PEATONAL GARANTIZANDO 1,5m DE ANCHO EFECTIVO PARA FLUJO PEATONAL.	SIN OBJECCIÓN POR PARTE DEL IDU	SI	BOSA	DEISY A. HERNANDEZ T.	202361200836722
1191	7000778	N/A	CL 49DBIS SUR KR 88C	CL 49DBIS SUR KR 88D	ONNET FIBRA COLOMBIA S.A.S.	TELECOMUNICACIONES	24-mar-23	1-jun-23	22:00-05:00	22:00-05:00	181-2022, RES-4255	NOTAS: 1. PARA TRABAJOS NOCTURNOS SE DEBE CONTAR CON LA AUTORIZACION POR PARTE DE LA ALCALDIA LOCAL DE ACUERDO CON LO ESTIPULADO EN EL DECRETO 1076 DE 2015 ART 2.2.5.1.5.15 O AQUELLAS NORMAS QUE LA ADICIONEN, MODIFIQUEN O SUSTITUYAN. 2. PREVIO A LA INTERVENCION SE DEBE SOCIALIZAR LAS ACTIVIDADES, EL PMT Y DEMAS RESTRICCIONES CON LA COMUNIDAD DIRECTAMENTE AFECTADA ES RESPONSABILIDAD DE LA INTERVENTORIA Y LA ENTIDAD CONTRATANTE VERIFICAR EL CUMPLIMIENTO DE ESTA CONDICION. 3. SE DEBE COORDINAR LA SEÑALIZACION Y CIERRE CON LOS DEMAS CONTRATISTAS QUE PUEDAN ENCONTRARSE REALIZANDO ACTIVIDADES DE OBRA EN EL AREA DE INFLUENCIA DIRECTA DE ESTE CIERRE. 4. GARANTIZAR EN TODO MOMENTO EN CONDICIONES DE SEGURIDAD EL ACCESO A LOS PREDIOS AFECTADOS POR LA INTERVENCION, EN CASO DE SER NECESARIO IMPLEMENTAR PLAFONES DE MADERA. LA SDM AUTORIZA PMT PARA CIERRE TOTAL DE ANDEN NORTE PARA CANALIZACION DE RED A CIELO ABIERTO Y CONSTRUCCION DE CAMARA F1 CON TRASLADO DE PEATONES AL ANDEN DE ENFRETE Y CIERRE TOTAL DE CALZADA PARA ACTIVIDADES DE CARGUE Y DESCARGUE LAS CUALES SE DEBEN REALIZAR SOBRE LA CALZADA DE LA CL 49DBIS SUR ENTRE KR 88C Y KR 88D, DENTRO DEL HORARIO PROPUESTO ENTRE LAS 22:00 Y LAS 05:00, UNICAMENTE CUANDO SE REQUIERA Y EN UN PERIODO INFERIOR A 30 MIN. SOLO SE PERMITE EL PARQUEO DE UN VEHICULO A LA VEZ. IMPLEMENTAR LA SEÑALIZACION PROPUESTA Y APROBADA Y MANTENERLA EN BUEN ESTADO TODO EL TIEMPO QUE DURE LA INTERVENCION. GARANTIZAR EL ADECUADO MANEJO DE LOS PEATONES Y VEHICULOS CON EL APOYO DE LOS AUXILIARES DE TRANSITO. CUANDO FINALICE LA OBRA EN SU TOTALIDAD SE DEBE REMOVER LA SEÑALIZACION Y EL CERRAMIENTO. DEBE GARANTIZAR INGRESO Y SALIDA DE LOS RESIDENTES AFECTADOS. SE DEBE MANTENER EN TODO MOMENTO SENDERO PEATONAL GARANTIZANDO 1,5m DE ANCHO EFECTIVO PARA FLUJO PEATONAL.	SIN OBJECCIÓN POR PARTE DEL IDU	SI	BOSA	DEISY A. HERNANDEZ T.	202361200836722
1192	7000750	N/A	KR 88D CL 49DBIS SUR	N/A	ONNET FIBRA COLOMBIA S.A.S.	TELECOMUNICACIONES	24-mar-23	1-jun-23	22:00-05:00	22:00-05:00	181-2022, RES-4255	NOTAS: 1. PARA TRABAJOS NOCTURNOS SE DEBE CONTAR CON LA AUTORIZACION POR PARTE DE LA ALCALDIA LOCAL DE ACUERDO CON LO ESTIPULADO EN EL DECRETO 1076 DE 2015 ART 2.2.5.1.5.15 O AQUELLAS NORMAS QUE LA ADICIONEN, MODIFIQUEN O SUSTITUYAN. 2. PREVIO A LA INTERVENCION SE DEBE SOCIALIZAR LAS ACTIVIDADES, EL PMT Y DEMAS RESTRICCIONES CON LA COMUNIDAD DIRECTAMENTE AFECTADA ES RESPONSABILIDAD DE LA INTERVENTORIA Y LA ENTIDAD CONTRATANTE VERIFICAR EL CUMPLIMIENTO DE ESTA CONDICION. 3. SE DEBE COORDINAR LA SEÑALIZACION Y CIERRE CON LOS DEMAS CONTRATISTAS QUE PUEDAN ENCONTRARSE REALIZANDO ACTIVIDADES DE OBRA EN EL AREA DE INFLUENCIA DIRECTA DE ESTE CIERRE. 4. GARANTIZAR EN TODO MOMENTO EN CONDICIONES DE SEGURIDAD EL ACCESO A LOS PREDIOS AFECTADOS POR LA INTERVENCION, EN CASO DE SER NECESARIO IMPLEMENTAR PLAFONES DE MADERA. LA SDM AUTORIZA PMT PARA CIERRE TOTAL DE ANDEN NORORIENTAL PARA CANALIZACION DE RED A CIELO ABIERTO Y CONSTRUCCION DE CAMARA F1 CON TRASLADO DE PEATONES AL ANDEN DE ENFRETE Y CIERRE TOTAL DE CALZADA PARA ACTIVIDADES DE CARGUE Y DESCARGUE LAS CUALES SE DEBEN REALIZAR SOBRE LA CALZADA DE LA KR 88D ENTRE CL 49DBIS SUR Y CL 49C SUR, DENTRO DEL HORARIO PROPUESTO ENTRE LAS 22:00 Y LAS 05:00, UNICAMENTE CUANDO SE REQUIERA Y EN UN PERIODO INFERIOR A 30 MIN. SOLO SE PERMITE EL PARQUEO DE UN VEHICULO A LA VEZ. IMPLEMENTAR LA SEÑALIZACION PROPUESTA Y APROBADA Y MANTENERLA EN BUEN ESTADO TODO EL TIEMPO QUE DURE LA INTERVENCION. GARANTIZAR EL ADECUADO MANEJO DE LOS PEATONES Y VEHICULOS CON EL APOYO DE LOS AUXILIARES DE TRANSITO. CUANDO FINALICE LA OBRA EN SU TOTALIDAD SE DEBE REMOVER LA SEÑALIZACION Y EL CERRAMIENTO. DEBE GARANTIZAR INGRESO Y SALIDA DE LOS RESIDENTES AFECTADOS. SE DEBE MANTENER EN TODO MOMENTO SENDERO PEATONAL GARANTIZANDO 1,5m DE ANCHO EFECTIVO PARA FLUJO PEATONAL.	SIN OBJECCIÓN POR PARTE DEL IDU	SI	BOSA	DEISY A. HERNANDEZ T.	202361200836722

NORMATIVIDAD

El Plan de Manejo de Tránsito debe cumplir con lo establecido en el Manual de señalización vial vigente.

La Secretaría Distrital de Movilidad le recuerda que la calidad de contratista no le exime, en ningún caso, del cumplimiento de la normatividad que rige a todos los habitantes del Distrito Capital, principalmente la reglamentación que rige la utilización del espacio público, la circulación de vehículos dentro del perímetro urbano, el manejo de tránsito y seguridad para peatones por la ejecución de obras civiles.

A. E ESPACIO PÚBLICO

Según ley 769 de 2002 - Código Nacional de Tránsito Terrestre: Artículos 65-69-75-76-101-102-103-104-109-112-114-115-119-127-131.

B. RESTRICCIÓN PARA CIRCULACIÓN DE VEHÍCULOS

Decreto 034 del 05 de Febrero de 2009 " por el cual se establecen condiciones para el tránsito de vehículos de carga en el área urbana del Distrito Capital"

Decreto 840 del 27 de Diciembre de 2019 "Por medio del cual se establecen las condiciones y restricciones para el tránsito de los vehículos de transporte de carga en el Distrito Capital, y se dictan otras disposiciones."


NOTA

- En el lugar de desarrollo de las actividades deberá permanecer copia del plano del PMT aprobado y de la autorización emitida por la SDM para la verificación por parte de las autoridades competentes del cumplimiento a la implementación del PMT.
- No se autoriza acopio de escombros o materiales por fuera de la zona de obra.
- El contratista y la interventoría son responsables solidariamente de la correcta implementación del PMT.
- En horario nocturno y/o cuando las condiciones atmosféricas lo ameriten se debe garantizar la instalación de señalización luminosa conforme las especificaciones técnicas estipuladas en el Manual de Señalización Vial vigente.
- Excavaciones con profundidad superior a 0.5m, deberán aislarse y/o canalizarse mediante maletines plásticos entrelazados.
- En caso de congestión vehicular y/o por solicitud expresa de la Policía de Tránsito, deberá levantar el cierre y habilitar la zona intervenida en condiciones óptimas de tránsito y seguridad vial.
- La señalización a implementar debe cumplir con las especificaciones técnicas establecidas en el Manual de Señalización Vial vigente.
- La longitud de transición a implementar para cierres de carril deberá cumplir las especificaciones técnicas estipuladas en el Manual de Señalización Vial vigente.

ARQ. JUAN CAMILO RODRÍGUEZ CÁRDENAS
Director de Ingeniería de Tránsito
SECRETARIA DISTRITAL DE MOVILIDAD

ING. MARTHA CECILIA BAYONA GÓMEZ
Subdirectora Técnica de Planes de Manejo de Tránsito
SECRETARIA DISTRITAL DE MOVILIDAD
Los PMT señalados con * no fueron revisados y autorizados por la Subdirectora

IDU: Toda intervención deberá contar con licencia de excavación vigente y cumplir con las observaciones particulares.

 <p>ALCALDÍA MAYOR DE BOGOTÁ D.C. MOVILIDAD</p> <p>Secretaría de Movilidad</p>	SISTEMA INTEGRADO DE GESTIÓN DISTRITAL BAJO EL ESTÁNDAR MIPG									
	PROCESO GESTIÓN DE TRÁNSITO Y CONTROL DE TRÁNSITO Y TRANSPORTE									
	Reporte Consolidado de Obras de Infraestructura de Servicios Públicos (COOS)									
	CÓDIGO: PM02-PR01-F03					VERSIÓN: 2.0				

**COOS No. 11
MARZO 16 DE 2023**

SECCIÓN 2. OBRAS DE MEDIO Y BAJO IMPACTO - SUBDIRECCIÓN DE PLANES DE MANEJO DE TRÁNSITO

No.	CÓDIGO DE IDENTIFICACIÓN VIAL (CIV)		DIRECCIÓN DE LA OBRA		CONTRATISTA BENEFICIARIO DE LA LIC. DE EXC.	REDES AFECTAR	FECHA		HORARIO DE TRABAJO	HORARIO DE CIERRE	LIC. EXC.	OBSERVACIONES SDM	OBSERVACIONES IDU	AUTORIZADO	LOCALIDAD	ING RESPONSABLE	No RADICADO SDM
	INICIO	FIN	INICIO	FIN			INICIO	FIN									
1193	7000646	7000638	KR 88G CL 49B SUR	KR 88G CL 49 SUR	ONNET FIBRA COLOMBIA S.A.S.	TELECOMUNICACIONES	24-mar-23	1-jun-23	22:00-05:00	22:00-05:00	181-2022, RES-4255	<p>NOTAS: 1. PARA TRABAJOS NOCTURNOS SE DEBE CONTAR CON LA AUTORIZACION POR PARTE DE LA ALCALDIA LOCAL DE ACUERDO CON LO ESTIPULADO EN EL DECRETO 1076 DE 2015 ART 2.2.5.1.5.15 O AQUELLAS NORMAS QUE LA ADICIONEN, MODIFIQUEN O SUSTITUYAN. 2. PREVIO A LA INTERVENCION SE DEBE SOCIALIZAR LAS ACTIVIDADES, EL PMT Y DEMAS RESTRICCIONES CON LA COMUNIDAD DIRECTAMENTE AFECTADA ES RESPONSABILIDAD DE LA INTERVENTORIA Y LA ENTIDAD CONTRATANTE VERIFICAR EL CUMPLIMIENTO DE ESTA CONDICION. 3. SE DEBE COORDINAR LA SEÑALIZACION Y CIERRE CON LOS DEMAS CONTRATISTAS QUE PUEDAN ENCONTRARSE REALIZANDO ACTIVIDADES DE OBRA EN EL AREA DE INFLUENCIA DIRECTA DE ESTE CIERRE. 4. GARANTIZAR EN TODO MOMENTO EN CONDICIONES DE SEGURIDAD EL ACCESO A LOS PREDIOS AFECTADOS POR LA INTERVENCION, EN CASO DE SER NECESARIO IMPLEMENTAR PLAFONES DE MADERA.</p> <p>LA SDM AUTORIZA PMT PARA CIERRE TOTAL DE ANDEN COSTADO OCCIDENTAL PARA CANALIZACION DE RED A CIELO ABIERTO Y CONSTRUCCION DE CAMARA 2F1. EN TRES ETAPAS NO SIMULTANEAS, ETAPA 1: KR 88G POR CL 49B SUR PARA CIERRE TOTAL DE ANDEN NOROCCIDENTAL CON TRASLADO DE PEATON A LA CALZADA A SENDERO DE ANCHO MINIMO DE 1.5m DELIMITADO CON BARRERAS PLASTICAS ENTRELAZADAS, ETAPA 2: KR 88G 13m AL NORTE DE LA CL 49B SUR PARA CIERRE TOTAL DE ANDEN OCCIDENTAL CON TRASLADO DE PEATON A LA CALZADA A SENDERO DE ANCHO MINIMO DE 1.5m DELIMITADO CON BARRERAS PLASTICAS ENTRELAZADAS, ETAPA 3: KR 88G 13m AL SUR DE LA CL 49 SUR PARA CIERRE TOTAL DE ANDEN OCCIDENTAL CON TRASLADO DE PEATON A LA CALZADA A SENDERO DE ANCHO MINIMO DE 1.5m DELIMITADO CON BARRERAS PLASTICAS ENTRELAZADAS. DEBE IMPLEMENTAR LA SEÑALIZACION PROPUESTA Y MANTENERLA EN BUEN ESTADO. LAS ACTIVIDADES DE CARGUE Y DESCARGUE SE DEBEN REALIZAR DENTRO DEL HORARIO PROPUESTO (22:00 A 05:00 HORAS), EN EL CARRIL OCCIDENTAL DE LA KR 88G ADYACENTE A LA INTERVENCION SIN AFECTAR EL SENDERO PEATONAL, GARANTIZAR MINIMO 3,0m DE CALZADA LIBRE EN LAS ACTIVIDADES DE CARGUE Y DESCARGUE. UNA VEZ FINALIZADAS LAS ACTIVIDADES DE CARGUE Y DESCARGUE SE DEBE RETIRAR SEÑALIZACION MOVIL Y HABILITAR LA CALZADA EN CONDICIONES SEGURAS DE MOVILIDAD. LA MAQUINARIA Y EL EQUIPO UTILIZADO DEBEN PERMANECER DENTRO DE LA ZONA DE OBRA. DEBE REALIZARSE CERRAMIENTO CON DELINEADORES TUBULARES Y TRIPLE CINTA. EL CERRAMIENTO Y LA SEÑALIZACION DEBEN PERMANECER TODO EL TIEMPO QUE DURE LA INTERVENCION, GARANTIZAR EL ADECUADO MANEJO DE PEATONES Y VEHICULOS CON EL APOYO DE LOS AUXILIARES DE TRÁNSITO. UNA VEZ FINALIZADO EL HORARIO DE TRABAJO (05:00 HORAS), SE DEBERA HABILITAR EL ANDEN A NIVEL DE RASANTE EN CONDICIONES OPTIMAS DE TRANSITABILIDAD.</p>	SIN OBJECCIÓN POR PARTE DEL IDU	SI	BOSA	DEISY A. HERNANDEZ T.	202361200836722
1194	19001721	N/A	TV 70C AV 68 SUR	N/A	ONNET FIBRA COLOMBIA S.A.S.	TELECOMUNICACIONES	17-mar-23	8-jun-23	22:00-05:00	22:00-05:00	181-2022, RES-4255	<p>NOTAS: 1. PREVIO A LA INTERVENCION SE DEBE SOCIALIZAR LAS ACTIVIDADES, EL PMT Y DEMAS RESTRICCIONES CON LA COMUNIDAD DIRECTAMENTE AFECTADA, Y ES RESPONSABILIDAD DE LA INTERVENTORIA Y LA ENTIDAD CONTRATANTE VERIFICAR EL CUMPLIMIENTO DE ESTA CONDICION. 2. PARA TRABAJOS NOCTURNOS SE DEBE CONTAR CON LA AUTORIZACION POR PARTE DE LA ALCALDIA LOCAL DE ACUERDO CON LO ESTIPULADO EN EL DECRETO 1076 DE 2015 ART 2.2.5.1.5.15 O AQUELLAS NORMAS QUE LA ADICIONEN, MODIFIQUEN O SUSTITUYAN. 3. EN CASO DE ENCONTRAR OBRAS EN EL TRAMO SOLICITADO DEBE REALIZAR COORDINACION DE ACTIVIDADES Y DE SEÑALIZACION CON EL RESPECTIVO CONTRATISTA ANTES DE INICIAR LA INTERVENCION.</p> <p>LA SDM AUTORIZA PMT PARA CIERRE PARCIAL DE ANDEN EN AMBOS COSTADOS (PARTE EXTERNA) PARA ACTIVIDADES DE PERFORACION DIRIGIDA OT-00328243 DE ACUERDO A LA PROPUESTA PRESENTADA. NO SE AUTORIZAN CIERRES TOTALES DE ANDEN Y CALZADA EN NINGUNA ETAPA DE LA EJECUCION DE LA OBRA. NO SE AUTORIZA EL TRASLADO DEL PEATON A LA CALZADA, NI AL ANDEN DE ENFRENTA. DEBE GARANTIZAR UN ANCHO DE SENDERO PEATONAL DE MINIMO 2.50m LIBRES, SEGUROS Y COMODOS SOBRE EL MISMO ANDEN INTERVENIDO COSTADO INTERNO. IMPLEMENTAR EL CERRAMIENTO Y LA SEÑALIZACION PROPUESTA Y APROBADA Y MANTENERLA EN BUEN ESTADO TODO EL TIEMPO QUE DURE LA INTERVENCION. LA MAQUINARIA Y EL EQUIPO UTILIZADO DEBEN PERMANECER DENTRO DE LA ZONA DE OBRA. LAS ACTIVIDADES DE CARGUE Y DESCARGUE DE MATERIALES SE AUTORIZAN UNICAMENTE EN EL CARRIL ORIENTAL DE LA TV 70C. DURANTE LAS ACTIVIDADES SOBRE CALZADA DEBE GARANTIZAR UN ANCHO DE CARRIL DE MINIMO 3,5m LIBRE PARA LA CIRCULACION VEHICULAR. DEBE GARANTIZAR EN TODO MOMENTO LA PRESENCIA DE AUXILIARES DE TRÁNSITO PARA REGULAR EL FLUJO VEHICULAR Y PEATONAL. DEBE ACATAR EN TODO MOMENTO LO DISPUESTO EN LA NORMATIVA PARA CIRCULACION DE VEHICULOS DE CARGA Y GARANTIZAR EN TODO MOMENTO EL INGRESO Y SALIDA DE VEHICULOS DE LOS RESIDENTES DEL SECTOR. LA RECUPERACION DEL ESPACIO PUBLICO DEBE REALIZARSE DE ACUERDO CON LAS ESPECIFICACIONES ESTABLECIDAS EN LA LICENCIA DE EXCAVACION. UNA VEZ FINALIZADO EL HORARIO DE TRABAJO (22:00-05:00 HORAS) EL ANDEN DEBE HABILITARSE EN ZONA DURA APTO PARA EL TRÁNSITO SEGURO DE PEATONES Y LA CALZADA DEBE HABILITARSE IGUALMENTE EN CONDICIONES SEGURAS PARA EL TRÁNSITO VEHICULAR.</p>	SIN OBJECCIÓN POR PARTE DEL IDU	SI	CIUDAD BOLIVAR	JOSE S. VALERO M.	202361200836092

NORMATIVIDAD

El Plan de Manejo de Tránsito debe cumplir con lo establecido en el Manual de señalización vial vigente.

La Secretaría Distrital de Movilidad le recuerda que la calidad de contratista no lo exime, en ningún caso, del cumplimiento de la normatividad que rige a todos los habitantes del Distrito Capital, principalmente la reglamentación que rige la utilización del espacio público, la circulación de vehículos dentro del perímetro urbano, el manejo de tránsito y seguridad para peatones por la ejecución de obras civiles.

A. E ESPACIO PÚBLICO

Según ley 769 de 2002 - Código Nacional de Tránsito Terrestre: Artículos 65-69-75-76-101-102-103-104-109-112-114-115-119-127-131.

B. RESTRICCIÓN PARA CIRCULACIÓN DE VEHÍCULOS

Decreto 034 del 05 de Febrero de 2009 " por el cual se establecen condiciones para el tránsito de vehículos de carga en el área urbana del Distrito Capital"

Decreto 840 del 27 de Diciembre de 2019 "Por medio del cual se establecen las condiciones y restricciones para el tránsito de los vehículos de transporte de carga en el Distrito Capital, y se dictan otras disposiciones."


NOTA

- En el lugar de desarrollo de las actividades deberá permanecer copia del plano del PMT aprobado y de la autorización emitida por la SDM para la verificación por parte de las autoridades competentes del cumplimiento a la implementación del PMT.
- No se autoriza acopio de escombros o materiales por fuera de la zona de obra.
- El contratista y la interventoría son responsables solidariamente de la correcta implementación del PMT.
- En horario nocturno y/o cuando las condiciones atmosféricas lo ameriten se debe garantizar la instalación de señalización luminosa conforme las especificaciones técnicas estipuladas en el Manual de Señalización Vial vigente.
- Excavaciones con profundidad superior a 0.5m, deberán aislarse y/o canalizarse mediante maletines plásticos entrelazados.
- En caso de congestión vehicular y/o por solicitud expresa de la Policía de Tránsito, deberá levantar el cierre y habilitar la zona intervenida en condiciones óptimas de tránsito y seguridad vial.
- La señalización a implementar debe cumplir con las especificaciones técnicas establecidas en el Manual de Señalización Vial vigente.
- La longitud de transición a implementar para cierres de carril deberá cumplir las especificaciones técnicas estipuladas las especificaciones técnicas e estipuladas en el Manual de Señalización Vial vigente.

ARQ. JUAN CAMILO RODRÍGUEZ CÁRDENAS
Director de Ingeniería de Tránsito
SECRETARIA DISTRITAL DE MOVILIDAD

ING. MARTHA CECILIA BAYONA GÓMEZ
Subdirectora Técnica de Planes de Manejo de Tránsito
SECRETARIA DISTRITAL DE MOVILIDAD
Los PMT señalados con * no fueron revisados y autorizados por la Subdirectora

IDU: Toda intervención deberá contar con licencia de excavación vigente y cumplir con las observaciones particulares.

 <p>ALCALDÍA MAYOR DE BOGOTÁ D.C. MOVILIDAD</p> <p>Secretaría de Movilidad</p>	SISTEMA INTEGRADO DE GESTIÓN DISTRITAL BAJO EL ESTÁNDAR MIPG	
	PROCESO GESTIÓN DE TRÁNSITO Y CONTROL DE TRÁNSITO Y TRANSPORTE	
	Reporte Consolidado de Obras de Infraestructura de Servicios Públicos (COOS)	
	CÓDIGO: PM02-PR01-F03	VERSIÓN: 2.0

**COOS No. 11
MARZO 16 DE 2023**

SECCIÓN 2. OBRAS DE MEDIO Y BAJO IMPACTO - SUBDIRECCIÓN DE PLANES DE MANEJO DE TRÁNSITO

No.	CÓDIGO DE IDENTIFICACIÓN VIAL (CIV)		DIRECCIÓN DE LA OBRA		CONTRATISTA BENEFICIARIO DE LA LIC. DE EXC.	REDES AFECTAR	FECHA		HORARIO DE TRABAJO	HORARIO DE CIERRE	LIC. EXC.	OBSERVACIONES SDM	OBSERVACIONES IDU	AUTORIZADO	LOCALIDAD	ING RESPONSABLE	No RADICADO SDM
	INICIO	FIN	INICIO	FIN			INICIO	FIN									
1195	19001379	N/A	CL 63A SUR KR 71F	CL 63A SUR 12m AL OCCIDENTE	ONNET FIBRA COLOMBIA S.A.S.	TELECOMUNICACIONES	17-mar-23	8-jun-23	22:00-05:00	22:00-05:00	181-2022-RES-4255	<p>NOTAS: 1. PARA TRABAJOS NOCTURNOS SE DEBE CONTAR CON LA AUTORIZACION POR PARTE DE LA ALCALDIA LOCAL DE ACUERDO CON LO ESTIPULADO EN EL DECRETO 1076 DE 2015 ART 2.2.5.1.5.15 O AQUELLAS NORMAS QUE LA ADICIONEN, MODIFIQUEN O SUSTITUYAN. 2. PREVIO A LA INTERVENCION SE DEBE SOCIALIZAR LAS ACTIVIDADES, EL PMT Y DEMAS RESTRICCIONES CON LA COMUNIDAD DIRECTAMENTE AFECTADA ES RESPONSABILIDAD DE LA INTERVENTORIA Y LA ENTIDAD CONTRATANTE VERIFICAR EL CUMPLIMIENTO DE ESTA CONDICION. 3. SE DEBE COORDINAR LA SEÑALIZACION Y CIERRE CON LOS DEMAS CONTRATISTAS QUE PUEDAN ENCONTRARSE REALIZANDO ACTIVIDADES DE OBRA EN EL AREA DE INFLUENCIA DIRECTA DE ESTE CIERRE. 4. GARANTIZAR EN TODO MOMENTO EN CONDICIONES DE SEGURIDAD EL ACCESO A LOS PREDIOS AFECTADOS POR LA INTERVENCION, EN CASO DE SER NECESARIO IMPLEMENTAR PLAFONES DE MADERA.</p> <p>LA SDM AUTORIZA PMT PARA CIERRE TOTAL DE ANDEN NORTE CON CIERRE DEL CARRIL ADYACENTE PARA TRASLADO DE SENDERO PEATONAL SEGREGADO CON MALETINES PLASTICOS ENTRELAZADOS (ETAPA 1: CL 63A SUR ENTRE KR 71F Y 12m AL OCCIDENTE) PARA ACTIVIDADES DE CANALIZACION A CIELO ABIERTO Y CONSTRUCCION DE CAMARA 2F1 EN ANDEN OT-00343543 (CONFORME A LA PROPUESTA DE SEÑALIZACION PRESENTADA) Y CIERRE PARCIAL DE ANDEN SUR (ETAPA 2: CL 63A SUR CON KR 71F) PARA ACTIVIDADES DE PERFORACION DIRIGIDA . LAS ACTIVIDADES DE CARGUE Y DESCARGUE SE DEBEN REALIZAR DENTRO DEL HORARIO DE 22:00-05:00 EN UN LAPSO NO MAYOR A TREINTA (30) MINUTOS EN EL CARRIL NORTE DE LA CL 63A SUR ADYACENTE A LA INTERVENCION SIN AFECTACION AL SENDERO PEATONAL. SOLO SE AUTORIZA EL ESTACIONAMIENTO DE UN (1) VEHICULO SIN AFECTAR LOS ACCESOS A PREDIOS Y GARANTIZANDO EN TODO MOMENTO CALZADA LIBRE DE CIRCULACION VEHICULAR DE MINIMO 3,5 m. GARANTIZAR ACCESOS PEATONALES Y VEHICULARES. LA MAQUINARIA Y EL EQUIPO UTILIZADO DEBEN PERMANECER DENTRO DE LA ZONA DE OBRA. SE DEBE GARANTIZAR EN TODO MOMENTO SENDERO PEATONAL SOBRE ANDEN DE MINIMO 1,5m, SEGURO Y COMODO PARA SU USO. DEBE GARANTIZAR SENDEROS PEATONALES LONGITUDINALES Y TRANSVERSALES A LA ZONA DE OBRA. REALIZAR CERRAMIENTO CON DELINEADORES TUBULARES Y TRIPLE CINTA. IMPLEMENTAR LA SEÑALIZACION PROPUESTA Y APROBADA Y MANTENERLA EN BUEN ESTADO. EL CERRAMIENTO Y LA SEÑALIZACION DEBEN PERMANECER TODO EL TIEMPO QUE DURE LA INTERVENCION. GARANTIZAR EL ADECUADO MANEJO DE PEATONES Y VEHICULOS CON EL APOYO DE LOS AUXILIARES DE TRÁNSITO. UNA VEZ FINALIZADO EN HORARIO DE TRABAJO (05:00) SE DEBE HABILITAR LA ZONA DE OBRA EN CONDICIONES DE SEGURIDAD, REMOVER LA SEÑALIZACION Y EL CERRAMIENTO.</p>	SIN OBJECCIÓN POR PARTE DEL IDU	SI	CIUDAD BOLIVAR	JOSE S. VALERO M.	202361200836092
1196	19001413	N/A	KR 71F CL 63A SUR	KR 71F CL 64 SUR	ONNET FIBRA COLOMBIA S.A.S.	TELECOMUNICACIONES	17-mar-23	8-jun-23	22:00-05:00	22:00-05:00	181-2022-RES-4255	<p>NOTAS: 1. PARA TRABAJOS NOCTURNOS SE DEBE CONTAR CON LA AUTORIZACION POR PARTE DE LA ALCALDIA LOCAL DE ACUERDO CON LO ESTIPULADO EN EL DECRETO 1076 DE 2015 ART 2.2.5.1.5.15 O AQUELLAS NORMAS QUE LA ADICIONEN, MODIFIQUEN O SUSTITUYAN. 2. PREVIO A LA INTERVENCION SE DEBE SOCIALIZAR LAS ACTIVIDADES, EL PMT Y DEMAS RESTRICCIONES CON LA COMUNIDAD DIRECTAMENTE AFECTADA ES RESPONSABILIDAD DE LA INTERVENTORIA Y LA ENTIDAD CONTRATANTE VERIFICAR EL CUMPLIMIENTO DE ESTA CONDICION. 3. SE DEBE COORDINAR LA SEÑALIZACION Y CIERRE CON LOS DEMAS CONTRATISTAS QUE PUEDAN ENCONTRARSE REALIZANDO ACTIVIDADES DE OBRA EN EL AREA DE INFLUENCIA DIRECTA DE ESTE CIERRE. 4. GARANTIZAR EN TODO MOMENTO EN CONDICIONES DE SEGURIDAD EL ACCESO A LOS PREDIOS AFECTADOS POR LA INTERVENCION, EN CASO DE SER NECESARIO IMPLEMENTAR PLAFONES DE MADERA.</p> <p>LA SDM AUTORIZA PMT PARA CIERRE TOTAL DE ANDEN OCCIDENTAL CON CIERRE DEL CARRIL ADYACENTE PARA TRASLADO DE SENDERO PEATONAL SEGREGADO CON MALETINES PLASTICOS ENTRELAZADOS (ETAPA 1: KR 71F ENTRE CL 63A SUR Y CL 64 SUR) PARA ACTIVIDADES DE CANALIZACION A CIELO ABIERTO Y CONSTRUCCION DE CAMARA 2F1 EN ANDEN OT-00343543 (CONFORME A LA PROPUESTA DE SEÑALIZACION PRESENTADA) Y CIERRE PARCIAL DE ANDEN SUR (ETAPA 2: KR 71F CL 64 SUR) PARA ACTIVIDADES DE PERFORACION DIRIGIDA . LAS ACTIVIDADES DE CARGUE Y DESCARGUE SE DEBEN REALIZAR DENTRO DEL HORARIO DE 22:00-05:00 EN UN LAPSO NO MAYOR A TREINTA (30) MINUTOS EN EL CARRIL OCCIDENTAL DE LA KR 71F ADYACENTE A LA INTERVENCION SIN AFECTACION AL SENDERO PEATONAL. SOLO SE AUTORIZA EL ESTACIONAMIENTO DE UN (1) VEHICULO SIN AFECTAR LOS ACCESOS A PREDIOS Y GARANTIZANDO EN TODO MOMENTO CALZADA LIBRE DE CIRCULACION VEHICULAR DE MINIMO 3,5 m. GARANTIZAR ACCESOS PEATONALES Y VEHICULARES. LA MAQUINARIA Y EL EQUIPO UTILIZADO DEBEN PERMANECER DENTRO DE LA ZONA DE OBRA. SE DEBE GARANTIZAR EN TODO MOMENTO SENDERO PEATONAL SOBRE ANDEN DE MINIMO 1,5m, SEGURO Y COMODO PARA SU USO. DEBE GARANTIZAR SENDEROS PEATONALES LONGITUDINALES Y TRANSVERSALES A LA ZONA DE OBRA. REALIZAR CERRAMIENTO CON DELINEADORES TUBULARES Y TRIPLE CINTA. IMPLEMENTAR LA SEÑALIZACION PROPUESTA Y APROBADA Y MANTENERLA EN BUEN ESTADO. EL CERRAMIENTO Y LA SEÑALIZACION DEBEN PERMANECER TODO EL TIEMPO QUE DURE LA INTERVENCION. GARANTIZAR EL ADECUADO MANEJO DE PEATONES Y VEHICULOS CON EL APOYO DE LOS AUXILIARES DE TRÁNSITO. UNA VEZ FINALIZADO EN HORARIO DE TRABAJO (05:00) SE DEBE HABILITAR LA ZONA DE OBRA EN CONDICIONES DE SEGURIDAD, REMOVER LA SEÑALIZACION Y EL CERRAMIENTO.</p>	SIN OBJECCIÓN POR PARTE DEL IDU	SI	CIUDAD BOLIVAR	JOSE S. VALERO M.	202361200836092

NORMATIVIDAD

El Plan de Manejo de Tránsito debe cumplir con lo establecido en el Manual de señalización vial vigente.

La Secretaría Distrital de Movilidad le recuerda que la calidad de contratista no lo exime, en ningún caso, del cumplimiento de la normatividad que rige a todos los habitantes del Distrito Capital, principalmente la reglamentación que rige la utilización del espacio público, la circulación de vehículos dentro del perímetro urbano, el manejo de tránsito y seguridad para peatones por la ejecución de obras civiles.

A. E SPACIO PÚBLICO

Según ley 769 de 2002 - Código Nacional de Tránsito Terrestre: Artículos 65-69-75-76-101-102-103-104-109-112-114-115-119-127-131.

B. RESTRICCIÓN PARA CIRCULACIÓN DE VEHÍCULOS

Decreto 034 del 05 de Febrero de 2009 " por el cual se establecen condiciones para el tránsito de vehículos de carga en el área urbana del Distrito Capital"

Decreto 840 del 27 de Diciembre de 2019 "Por medio del cual se establecen las condiciones y restricciones para el tránsito de los vehículos de transporte de carga en el Distrito Capital, y se dictan otras disposiciones."


NOTA

- En el lugar de desarrollo de las actividades deberá permanecer copia del plano del PMT aprobado y de la autorización emitida por la SDM para la verificación por parte de las autoridades competentes del cumplimiento a la implementación del PMT.
- No se autoriza acopio de escombros o materiales por fuera de la zona de obra.
- El contratista y la interventoría son responsables solidariamente de la correcta implementación del PMT.
- En horario nocturno y/o cuando las condiciones atmosféricas lo ameriten se debe garantizar la instalación de señalización luminosa conforme las especificaciones técnicas estipuladas en el Manual de Señalización Vial vigente.
- Excavaciones con profundidad superior a 0.5m, deberán aislarse y/o canalizarse mediante maletines plásticos entrelazados.
- En caso de congestión vehicular y/o por solicitud expresa de la Policía de Tránsito, deberá levantar el cierre y habilitar la zona intervenida en condiciones óptimas de tránsito y seguridad vial.
- La señalización a implementar debe cumplir con las especificaciones técnicas establecidas en el Manual de Señalización Vial vigente.
- La longitud de transición a implementar para cierres de carril deberá cumplir las especificaciones técnicas estipuladas las especificaciones técnicas e estipuladas en el Manual de Señalización Vial vigente.

ARQ. JUAN CAMILO RODRÍGUEZ CÁRDENAS
Director de Ingeniería de Tránsito
SECRETARIA DISTRITAL DE MOVILIDAD

ING. MARTHA CECILIA BAYONA GÓMEZ
Subdirectora Técnica de Planes de Manejo de Tránsito
SECRETARIA DISTRITAL DE MOVILIDAD
Los PMT señalados con * no fueron revisados y autorizados por la Subdirectora

IDU: Toda intervención deberá contar con licencia de excavación vigente y cumplir con las observaciones particulares.

 <p>ALCALDÍA MAYOR DE BOGOTÁ D.C. MOVILIDAD</p> <p>Secretaría de Movilidad</p>	SISTEMA INTEGRADO DE GESTIÓN DISTRITAL BAJO EL ESTÁNDAR MIPG									
	PROCESO GESTIÓN DE TRÁNSITO Y CONTROL DE TRÁNSITO Y TRANSPORTE									
	Reporte Consolidado de Obras de Infraestructura de Servicios Públicos (COOS)									
	CÓDIGO: PM02-PR01-F03					VERSIÓN: 2.0				

**COOS No. 11
MARZO 16 DE 2023**

SECCIÓN 2. OBRAS DE MEDIO Y BAJO IMPACTO - SUBDIRECCIÓN DE PLANES DE MANEJO DE TRÁNSITO

No.	CÓDIGO DE IDENTIFICACIÓN VIAL (CIV)		DIRECCIÓN DE LA OBRA		CONTRATISTA BENEFICIARIO DE LA LIC. DE EXC.	REDES AFECTAR	FECHA		HORARIO DE TRABAJO	HORARIO DE CIERRE	LIC. EXC.	OBSERVACIONES SDM	OBSERVACIONES IDU	AUTORIZADO	LOCALIDAD	ING RESPONSABLE	No RADICADO SDM
	INICIO	FIN	INICIO	FIN			INICIO	FIN									
1197	19003543	N/A	CL 59B SUR KR 44A	N/A	ONNET FIBRA COLOMBIA S.A.S.	TELECOMUNICACIONES	17-mar-23	8-jun-23	22:00-05:00	22:00-05:00	181-2022-RES-4255	NOTAS: 1. PREVIO A LA INTERVENCIÓN SE DEBE SOCIALIZAR LAS ACTIVIDADES, EL PMT Y DEMAS RESTRICCIONES CON LA COMUNIDAD DIRECTAMENTE AFECTADA, Y ES RESPONSABILIDAD DE LA INTERVENTORIA Y LA ENTIDAD CONTRATANTE VERIFICAR EL CUMPLIMIENTO DE ESTA CONDICIÓN. 2. PARA TRABAJOS NOCTURNOS SE DEBE CONTAR CON LA AUTORIZACIÓN POR PARTE DE LA ALCALDIA LOCAL DE ACUERDO CON LO ESTIPULADO EN EL DECRETO 1076 DE 2015 ART 2.2.5.1.5.15 O AQUELLAS NORMAS QUE LA ADICIONEN, MODIFIQUEN O SUSTITUYAN. 3. EN CASO DE ENCONTRAR OBRAS EN EL TRAMO SOLICITADO DEBE REALIZAR COORDINACIÓN DE ACTIVIDADES Y DE SEÑALIZACIÓN CON EL RESPECTIVO CONTRATISTA ANTES DE INICIAR LA INTERVENCIÓN. LA SDM AUTORIZA PMT PARA CIERRE PARCIAL DE ANDEN COSTADO NORORIENTAL (PARTE EXTERNA) PARA ACTIVIDADES DE CANALIZACIÓN A CIELO ABIERTO OT-00348914 DE ACUERDO A LA PROPUESTA PRESENTADA, NO SE AUTORIZAN CIERRES TOTALES DE ANDEN Y CALZADA EN NINGUNA ETAPA DE LA EJECUCIÓN DE LA OBRA. NO SE AUTORIZA EL TRASLADO DEL PEATON A LA CALZADA, NI AL ANDEN DE ENFREENTE. DEBE GARANTIZAR UN ANCHO DE SENDERO PEATONAL DE MÍNIMO 2.50m LIBRES, SEGUROS Y COMODOS SOBRE EL MISMO ANDEN INTERVENIDO COSTADO INTERNO. IMPLEMENTAR EL CERRAMIENTO Y LA SEÑALIZACIÓN PROPUESTA Y APROBADA Y MANTENERLA EN BUEN ESTADO TODO EL TIEMPO QUE DURE LA INTERVENCIÓN. LA MAQUINARIA Y EL EQUIPO UTILIZADO DEBEN PERMANECER DENTRO DE LA ZONA DE OBRA. LAS ACTIVIDADES DE CARGUE Y DESCARGUE DE MATERIALES SE AUTORIZAN ÚNICAMENTE EN EL CARRIL NORTE DE LA CL 59B SUR. DURANTE LAS ACTIVIDADES SOBRE CALZADA DEBE GARANTIZAR UN ANCHO DE CARRIL DE MÍNIMO 3,5m LIBRE PARA LA CIRCULACIÓN VEHICULAR. DEBE GARANTIZAR EN TODO MOMENTO LA PRESENCIA DE AUXILIARES DE TRÁNSITO PARA REGULAR EL FLUJO VEHICULAR Y PEATONAL. DEBE ACATAR EN TODO MOMENTO LO DISPUESTO EN LA NORMATIVA PARA CIRCULACIÓN DE VEHÍCULOS DE CARGA Y GARANTIZAR EN TODO MOMENTO EL INGRESO Y SALIDA DE VEHÍCULOS DE LOS RESIDENTES DEL SECTOR. LA RECUPERACIÓN DEL ESPACIO PÚBLICO DEBE REALIZARSE DE ACUERDO CON LAS ESPECIFICACIONES ESTABLECIDAS EN LA LICENCIA DE EXCAVACIÓN. UNA VEZ FINALIZADO EL HORARIO DE TRABAJO (22:00-05:00 HORAS) EL ANDEN DEBE HABILITARSE EN ZONA DURA APTO PARA EL TRÁNSITO SEGURO DE PEATONES Y LA CALZADA DEBE HABILITARSE IGUALMENTE EN CONDICIONES SEGURAS PARA EL TRÁNSITO VEHICULAR.	SIN OBJECCIÓN POR PARTE DEL IDU	SI	CIUDAD BOLIVAR	JOSE S. VALERO M.	202361200836092
1198	19000475	N/A	CL 60A SUR KR 74	N/A	ONNET FIBRA COLOMBIA S.A.S.	TELECOMUNICACIONES	17-mar-23	15-jun-23	22:00-05:00	22:00-05:00	181-2022-RES-4255	NOTAS: 1. PARA TRABAJOS NOCTURNOS SE DEBE CONTAR CON LA AUTORIZACIÓN POR PARTE DE LA ALCALDIA LOCAL DE ACUERDO A LO ESTIPULADO EN EL DECRETO 1076 DE 2015 ART. 2.2.5.1.5.15 O AQUELLAS NORMAS QUE LA ADICIONEN, MODIFIQUEN O SUSTITUYAN. 2. PREVIO A LA INTERVENCIÓN SE DEBE SOCIALIZAR LAS ACTIVIDADES, EL PMT Y DEMAS RESTRICCIONES CON LA COMUNIDAD DIRECTAMENTE AFECTADA, Y ES RESPONSABILIDAD DE LA INTERVENTORIA Y LA ENTIDAD CONTRATANTE VERIFICAR EL CUMPLIMIENTO DE ESTA CONDICIÓN. 3. SE DEBE COORDINAR LA SEÑALIZACIÓN Y CIERRE CON LOS DEMAS CONTRATISTAS QUE PUEDAN ENCONTRARSE REALIZANDO ACTIVIDADES DE OBRA EN EL AREA DE INFLUENCIA DIRECTA DE ESTE CIERRE. 4. GARANTIZAR EN TODO MOMENTO EN CONDICIONES DE SEGURIDAD EL ACCESO A LOS PREDIOS AFECTADOS POR LA INTERVENCIÓN. LA SDM AUTORIZA PMT PARA CIERRE PARCIAL DE ANDEN NORORIENTAL Y SURORIENTAL PARA REALIZAR CANALIZACIÓN SIN ZANJA POR EL METODO DE PERFORACIÓN DIRIGIDA (CRUCE DE VIA), OT-00322946 (CONFORME A LA PROPUESTA DE SEÑALIZACIÓN PRESENTADA). LAS ACTIVIDADES DE CARGUE Y DESCARGUE SE DEBEN REALIZAR DENTRO DEL HORARIO DE 22:00-05:00 EN UN LAPSO NO MAYOR A TREINTA (30) MINUTOS, Y EN EL CARRIL (ADYACENTE A LA OBRA), SOLO SE AUTORIZA EL ESTACIONAMIENTO DE UN (1) VEHICULO SIN AFECTAR LOS ACCESOS A PREDIOS. LA MAQUINARIA Y EL EQUIPO UTILIZADO DEBEN PERMANECER DENTRO DE LA ZONA DE OBRA. SE DEBE GARANTIZAR EN TODO MOMENTO SENDERO PEATONAL DE MÍNIMO 1,5m, SEGURO Y COMODO PARA SU USO POR LA PARTE INTERNA DEL ANDEN. NO SE AUTORIZA EL CIERRE TOTAL DE CALZADA DURANTE LAS ACTIVIDADES DE CARGUE Y DESCARGUE. DEBE GARANTIZAR SENDEROS PEATONALES LONGITUDINALES Y TRANSVERSALES A LA ZONA DE OBRA. REALIZAR CERRAMIENTO CON DELINEADORES TUBULARES Y TRIPLE CINTA. IMPLEMENTAR LA SEÑALIZACIÓN PROPUESTA Y APROBADA Y MANTENERLA EN BUEN ESTADO. EL CERRAMIENTO Y LA SEÑALIZACIÓN DEBEN PERMANECER TODO EL TIEMPO QUE DURE LA INTERVENCIÓN. GARANTIZAR EL ADECUADO MANEJO DE PEATONES Y VEHÍCULOS CON EL APOYO DE LOS AUXILIARES DE TRÁNSITO. DESPUES DE LAS 05:00 SE DEBE HABILITAR LA ZONA DE OBRA EN CONDICIONES DE SEGURIDAD (A NIVEL, SIN SEÑALIZACIÓN NI CERRAMIENTO).	SIN OBJECCIÓN POR PARTE DEL IDU	SI	CIUDAD BOLIVAR	MARIEN E. FAJARDO M.	202361201017222
1199	9000710	N/A	CL 17C KR 123B	CL 17C 82m AL ORIENTE	PROMOTORA INMOBILIARIA ARAGON S.A.S.	EAB	17-mar-23	28-sep-23	24 HORAS	24 HORAS	063-2022	NOTA: 1. PREVIO A LA INTERVENCIÓN SE DEBE SOCIALIZAR LAS ACTIVIDADES, EL PMT Y DEMAS RESTRICCIONES CON LA COMUNIDAD DIRECTAMENTE AFECTADA Y ES RESPONSABILIDAD DEL CONTRATISTA VERIFICAR EL CUMPLIMIENTO DE ESTA. 2. EN CASO DE ENCONTRAR OBRAS EN EL TRAMO SOLICITADO DEBE REALIZAR COORDINACIÓN DE ACTIVIDADES Y DE SEÑALIZACIÓN CON EL RESPECTIVO CONTRATISTA ANTES DE INICIAR LA INTERVENCIÓN. 3. PARA TRABAJOS NOCTURNOS SE DEBE CONTAR CON LA AUTORIZACIÓN POR PARTE DE LA ALCALDIA LOCAL DE ACUERDO A LO ESTIPULADO EN EL DECRETO 1076 DE 2015, ARTICULO 2.2.5.1.5.15 O AQUELLAS NORMAS QUE ADICIONEN, MODIFIQUEN O SUSTITUYAN. LA SDM AUTORIZA PMT PARA CIERRE TOTAL DE ANDEN NORTE Y CIERRE DEL CARRIL NORTE PARA ACTIVIDADES DE CONSTRUCCIÓN DE LA ACOMETIDA DE ACUEDUCTO Y ALcantarillado. LAS ACTIVIDADES DE CARGUE Y DESCARGUE SE DEBEN REALIZAR DENTRO DE LA ZONA DE OBRA. LA MAQUINARIA Y EL EQUIPO UTILIZADO DEBE PERMANECER DENTRO DE LA ZONA DE OBRA. REALIZARSE CERRAMIENTO CON DELINEADORES TUBULARES Y TRIPLE CINTA. DEBE EMPLEAR EL APOYO DE AUXILIARES DE TRÁNSITO PARA EL TRASLADO DEL PEATON A LA ACERA DE ENFREENTE. IMPLEMENTAR LA SEÑALIZACIÓN PROPUESTA Y APROBADA Y MANTENERLA EN BUEN ESTADO. EL CERRAMIENTO Y LA SEÑALIZACIÓN DEBEN PERMANECER TODO EL TIEMPO QUE DURE LA INTERVENCIÓN. GARANTIZAR EL ADECUADO MANEJO DE LOS PEATONES Y VEHÍCULOS CON EL APOYO DE LOS AUXILIARES DE TRÁNSITO. GARANTIZAR EN TODO MOMENTO UN ESPACIO LIBRE DE CIRCULACIÓN VEHICULAR DE 3,00m. LA RECUPERACIÓN DEL ESPACIO PÚBLICO DEBE REALIZARSE DE ACUERDO CON LAS ESPECIFICACIONES ESTABLECIDAS EN LA LICENCIA DE EXCAVACIÓN. CUANDO FINALICE LA OBRA EN SU TOTALIDAD SE DEBE REMOVER LA SEÑALIZACIÓN Y EL CERRAMIENTO.	SIN OBJECCIÓN POR PARTE DEL IDU	SI	FONTIBON	JHON J. FLOREZ B.	202361200707822

NORMATIVIDAD

El Plan de Manejo de Tránsito debe cumplir con lo establecido en el Manual de señalización vial vigente.

La Secretaría Distrital de Movilidad le recuerda que la calidad de contratista no lo exime, en ningún caso, del cumplimiento de la normatividad que rige a todos los habitantes del Distrito Capital, principalmente la reglamentación que rige la utilización del espacio público, la circulación de vehículos dentro del perímetro urbano, el manejo de tránsito y seguridad para peatones por la ejecución de obras civiles.

A. E ESPACIO PÚBLICO

Según ley 769 de 2002 - Código Nacional de Tránsito Terrestre: Artículos 65-69-75-76-101-102-103-104-109-112-114-115-119-127-131.

B. RESTRICCIÓN PARA CIRCULACIÓN DE VEHÍCULOS

Decreto 034 del 05 de Febrero de 2009 " por el cual se establecen condiciones para el tránsito de vehículos de carga en el área urbana del Distrito Capital"

Decreto 840 del 27 de Diciembre de 2019 "Por medio del cual se establecen las condiciones y restricciones para el tránsito de los vehículos de transporte de carga en el Distrito Capital, y se dictan otras disposiciones."


NOTA

- En el lugar de desarrollo de las actividades deberá permanecer copia del plano del PMT aprobado y de la autorización emitida por la SDM para la verificación por parte de las autoridades competentes del cumplimiento a la implementación del PMT.
- No se autoriza acopio de escombros o materiales por fuera de la zona de obra.
- El contratista y la interventoría son responsables solidariamente de la correcta implementación del PMT.
- En horario nocturno y/o cuando las condiciones atmosféricas lo ameriten se debe garantizar la instalación de señalización luminosa conforme las especificaciones técnicas estipuladas en el Manual de Señalización Vial vigente.
- Excavaciones con profundidad superior a 0,5m, deberán aislarse y/o canalizarse mediante maletines plásticos entrelazados.
- En caso de congestión vehicular y/o por solicitud expresa de la Policía de Tránsito, deberá levantar el cierre y habilitar la zona intervenida en condiciones óptimas de tránsito y seguridad vial.
- La señalización a implementar debe cumplir con las especificaciones técnicas establecidas en el Manual de Señalización Vial vigente.
- La longitud de transición a implementar para cierres de carril deberá cumplir las especificaciones técnicas estipuladas las especificaciones técnicas e estipuladas en el Manual de Señalización Vial vigente.

ARQ. JUAN CAMILO RODRÍGUEZ CÁRDENAS
Director de Ingeniería de Tránsito
SECRETARIA DISTRITAL DE MOVILIDAD

ING. MARTHA CECILIA BAYONA GÓMEZ
Subdirectora Técnica de Planes de Manejo de Tránsito
SECRETARIA DISTRITAL DE MOVILIDAD
Los PMT señalados con * no fueron revisados y autorizados por la Subdirectora

IDU: Toda intervención deberá contar con licencia de excavación vigente y cumplir con las observaciones particulares.

 <p>ALCALDÍA MAYOR DE BOGOTÁ D.C. MOVILIDAD</p> <p>Secretaría de Movilidad</p>	SISTEMA INTEGRADO DE GESTIÓN DISTRITAL BAJO EL ESTÁNDAR MIPG									
	PROCESO GESTIÓN DE TRÁNSITO Y CONTROL DE TRÁNSITO Y TRANSPORTE									
	Reporte Consolidado de Obras de Infraestructura de Servicios Públicos (COOS)									
	CÓDIGO: PM02-PR01-F03					VERSIÓN: 2.0				

**COOS No. 11
MARZO 16 DE 2023**

SECCIÓN 2. OBRAS DE MEDIO Y BAJO IMPACTO - SUBDIRECCIÓN DE PLANES DE MANEJO DE TRÁNSITO

No.	CÓDIGO DE IDENTIFICACIÓN VIAL (CIV)		DIRECCIÓN DE LA OBRA		CONTRATISTA BENEFICIARIO DE LA LIC. DE EXC.	REDES AFECTAR	FECHA		HORARIO DE TRABAJO	HORARIO DE CIERRE	LIC. EXC.	OBSERVACIONES SDM	OBSERVACIONES IDU	AUTORIZADO	LOCALIDAD	ING RESPONSABLE	No RADICADO SDM
	INICIO	FIN	INICIO	FIN			INICIO	FIN									
1200	9000607	9000524	KR 123B CL 17C	KR 123B CL 17DBIS	PROMOTORA INMOBILIARIA ARAGON S.A.S.	EAB	17-mar-23	28-sep-23	24 HORAS	24 HORAS	063-2022	<p>NOTA: 1. PREVIO A LA INTERVENCIÓN SE DEBE SOCIALIZAR LAS ACTIVIDADES, EL PMT Y DEMAS RESTRICCIONES CON LA COMUNIDAD DIRECTAMENTE AFECTADA Y ES RESPONSABILIDAD DEL CONTRATISTA VERIFICAR EL CUMPLIMIENTO DE ESTA. 2. EN CASO DE ENCONTRAR OBRAS EN EL TRAMO SOLICITADO DEBE REALIZAR COORDINACIÓN DE ACTIVIDADES Y DE SEÑALIZACIÓN CON EL RESPECTIVO CONTRATISTA ANTES DE INICIAR LA INTERVENCIÓN. 3. PARA TRABAJOS NOCTURNOS SE DEBE CONTAR CON LA AUTORIZACIÓN POR PARTE DE LA ALCALDÍA LOCAL DE ACUERDO A LO ESTIPULADO EN EL DECRETO 1076 DE 2015, ARTICULO 2.2.5.1.5.15 O AQUELLAS NORMAS QUE ADICIONEN, MODIFIQUEN O SUSTITUYAN.</p> <p>LA SDM AUTORIZA PMT PARA CIERRE TOTAL DE ANDEN ORIENTAL Y CIERRE DEL CARRIL ORIENTAL Y OCCIDENTAL PARA ACTIVIDADES DE CONSTRUCCIÓN DE LA ACOMETIDA DE ACUEDUCTO Y ALCANTARILLADO EN DOS ETAPAS NO SIMULTANEAS. (ETAPA 1: KR 123 ENTRE CL 17C Y CL 17DBIS. CIERRE TOTAL DE ANDEN ORIENTAL Y CIERRE DEL CARRIL ORIENTAL. ETAPA 2: KR 123 ENTRE CL 17C Y CL 17D. CIERRE DE CARRIL OCCIDENTAL). LAS ACTIVIDADES DE CARGUE Y DESCARGUE SE DEBEN REALIZAR DENTRO DE LA ZONA DE OBRA. LA MAQUINARIA Y EL EQUIPO UTILIZADO DEBE PERMANECER DENTRO DE LA ZONA DE OBRA. REALIZARSE CERRAMIENTO CON DELINEADORES TUBULARES Y TRIPLE CINTA. DEBE EMPLEAR EL APOYO DE AUXILIARES DE TRANSITO PARA EL TRASLADO DEL PEATON A LA ACERA DE ENFRETE. IMPLEMENTAR LA SEÑALIZACIÓN PROPUESTA Y APROBADA Y MANTENERLA EN BUEN ESTADO. EL CERRAMIENTO Y LA SEÑALIZACIÓN DEBEN PERMANECER TODO EL TIEMPO QUE DURE LA INTERVENCIÓN. GARANTIZAR EL ADECUADO MANEJO DE LOS PEATONES Y VEHICULOS CON EL APOYO DE LOS AUXILIARES DE TRANSITO. GARANTIZAR EN TODO MOMENTO UN ESPACIO LIBRE DE CIRCULACION VEHICULAR DE 3,25m. LA RECUPERACION DEL ESPACIO PUBLICO DEBE REALIZARSE DE ACUERDO CON LAS ESPECIFICACIONES ESTABLECIDAS EN LA LICENCIA DE EXCAVACION. CUANDO FINALICE LA OBRA EN SU TOTALIDAD SE DEBE REMOVER LA SEÑALIZACIÓN Y EL CERRAMIENTO.</p>	SIN OBJECCIÓN POR PARTE DEL IDU	SI	FONTIBON	JHON J. FLOREZ B.	202361200707822
1201	2000865	N/A	CL 78 KR 13	CL 78 KR 12A	TECNOGAS LTDA.	GAS NATURAL	17-mar-23	15-jun-23	06:00-18:00	24 HORAS	226-2021	<p>NOTA: 1. EN CASO DE ENCONTRAR OBRAS EN EL TRAMO SOLICITADO DEBE REALIZAR COORDINACIÓN DE ACTIVIDADES Y DE SEÑALIZACIÓN CON EL RESPECTIVO CONTRATISTA ANTES DE INICIAR LA INTERVENCIÓN. 2. PARA TRABAJOS NOCTURNOS SE DEBE CONTAR CON LA AUTORIZACIÓN POR PARTE DE LA ALCALDÍA LOCAL DE ACUERDO CON LO ESTIPULADO EN EL DECRETO 1076 SE 2015 ART 2.2.5.1.5.15 O AQUELLAS NORMAS QUE LA ADICIONEN, MODIFIQUEN O SUSTITUYAN.</p> <p>LA SDM AUTORIZA PMT PARA CIERRE PARCIAL DE ANDEN NORTE (PARTE INTERNA) PARA ACTIVIDADES DE CANALIZACIÓN DE RED A CIELO ABIERTO Y CIERRE DE CARRIL ADYACENTE PARA ACTIVIDADES DE PARQUEO TEMPORAL DE VEHICULOS DE OBRA PARA ACTIVIDADES DE CARGUE Y DESCARGUE. NO SE AUTORIZA EL CIERRE TOTAL DE CALZADA NI DE ANDEN. EL CARGUE Y DESCARGUE SE REALIZARA EN CARRIL EN HORARIO DE TRABAJO. LA MAQUINARIA Y EL EQUIPO UTILIZADO DEBE PERMANECER DENTRO DE LA ZONA DE OBRA. REALIZARSE CERRAMIENTO CON DELINEADORES TUBULARES Y TRIPLE CINTA. DEBE GARANTIZAR SENDERO PEATONAL DE MINIMO 1.5m COMODO Y SEGURO PARA SU USO. IMPLEMENTAR LA SEÑALIZACIÓN PROPUESTA Y APROBADA Y MANTENERLA EN BUEN ESTADO. EL CERRAMIENTO Y LA SEÑALIZACIÓN DEBEN PERMANECER TODO EL TIEMPO QUE DURE LA INTERVENCIÓN.</p>	SIN OBJECCIÓN POR PARTE DEL IDU	SI	CHAPINERO	ANGELA M. CIFUENTES R.	202361200714292
1202	50009053	N/A	KR 48 No 22A 68	KR 48 25m AL SUR	TECNOGAS LTDA.	GAS NATURAL	17-mar-23	15-jun-23	06:00-18:00	24 HORAS	226-2021	<p>NOTAS: 1). PREVIO A LA INTERVENCIÓN SE DEBE SOCIALIZAR LAS ACTIVIDADES, EL PMT Y DEMAS RESTRICCIONES CON LA COMUNIDAD DIRECTAMENTE AFECTADA Y ES RESPONSABILIDAD DE LA ENTIDAD CONTRATANTE VERIFICAR EL CUMPLIMIENTO DE ESTA CONDICIÓN. 2). EN CASO DE ENCONTRAR OBRAS EN EL TRAMO SOLICITADO DEBE REALIZAR COORDINACIÓN DE ACTIVIDADES Y DE SEÑALIZACIÓN CON EL RESPECTIVO CONTRATISTA ANTES DE INICIAR LA INTERVENCIÓN. 3). SE DEBE CUMPLIR CON LOS ACUERDOS ESTABLECIDOS ENTRE EL CONTRATISTA PROMOTORA DE PROYECTOS CENTRAL S.A.S. Y TECNOGAS LTDA, CONFORME EL ACTA DE COORDINACIÓN PRESENTADA.</p> <p>LA SDM AUTORIZA PMT PARA CIERRE PARCIAL DE ANDEN COSTADO ORIENTAL (CONTRA SARDINEL) PARA ACTIVIDADES DE CANALIZACIÓN DE RED A CIELO ABIERTO PARA REDES DE GAS NATURAL. LAS ACTIVIDADES DE CARGUE Y DESCARGUE DE MATERIALES SE DEBEN REALIZAR DENTRO DEL HORARIO PROPUESTO (09:00 A 12:00) SOBRE EL CARRIL ORIENTAL DE LA KR 48 (VIA CERRADA), GARANTIZANDO UN ANCHO DE CALZADA DE MINIMO 6.50m LIBRE PARA LA CIRCULACION VEHICULAR EXISTENTE. IMPLEMENTAR LA SEÑALIZACIÓN PROPUESTA Y APROBADA Y MANTENERLA EN BUEN ESTADO. SE DEBE REALIZAR EL CERRAMIENTO CON DELINEADORES TUBULARES Y TRIPLE CINTA DE SEÑALIZACIÓN. SEÑALIZACIÓN DE OBRA, BARRICADAS, CIERRES Y LOS AUXILIARES DE TRANSITO DEBEN PERMANECER TODO EL TIEMPO QUE DURE LA INTERVENCIÓN. GARANTIZAR SENDERO PEATONAL DE MINIMO 1,50m DE ANCHO LIBRE, SEGURO Y COMODO PARA SU USO SOBRE EL MISMO ANDEN EN OBRA. NO SE AUTORIZA EL CIERRE TOTAL DE ANDEN NI EL TRASLADO DE PEATONES A LA CALZADA. LA RECUPERACION DEL ESPACIO PUBLICO DEBE REALIZARSE DE ACUERDO CON LAS ESPECIFICACIONES ESTABLECIDAS EN LA LICENCIA DE EXCAVACION.</p>	SIN OBJECCIÓN POR PARTE DEL IDU	SI	TEUSAQUILLO	HERNAN F. BECERRA B.	202361200714022

NORMATIVIDAD

El Plan de Manejo de Tránsito debe cumplir con lo establecido en el Manual de señalización vial vigente.

La Secretaría Distrital de Movilidad le recuerda que la calidad de contratista no lo exime, en ningún caso, del cumplimiento de la normatividad que rige a todos los habitantes del Distrito Capital, principalmente la reglamentación que rige la utilización del espacio público, la circulación de vehículos dentro del perímetro urbano, el manejo de tránsito y seguridad para peatones por la ejecución de obras civiles.

A. E ESPACIO PÚBLICO

Según ley 769 de 2002 - Código Nacional de Tránsito Terrestre: Artículos 65-69-75-76-101-102-103-104-109-112-114-115-119-127-131.

B. RESTRICCIÓN PARA CIRCULACIÓN DE VEHÍCULOS

Decreto 034 del 05 de Febrero de 2009 " por el cual se establecen condiciones para el tránsito de vehículos de carga en el área urbana del Distrito Capital"

Decreto 840 del 27 de Diciembre de 2019 "Por medio del cual se establecen las condiciones y restricciones para el tránsito de los vehículos de transporte de carga en el Distrito Capital, y se dictan otras disposiciones."

NOTA

- En el lugar de desarrollo de las actividades deberá permanecer copia del plano del PMT aprobado y de la autorización emitida por la SDM para la verificación por parte de las autoridades competentes del cumplimiento a la implementación del PMT.
- No se autoriza acopio de escombros o materiales por fuera de la zona de obra.
- El contratista y la interventoría son responsables solidariamente de la correcta implementación del PMT.
- En horario nocturno y/o cuando las condiciones atmosféricas lo ameriten se debe garantizar la instalación de señalización luminosa conforme las especificaciones técnicas estipuladas en el Manual de Señalización Vial vigente.
- Excavaciones con profundidad superior a 0.5m, deberán aislarse y/o canalizarse mediante maletines plásticos entrelazados.
- En caso de congestión vehicular y/o por solicitud expresa de la Policía de Tránsito, deberá levantar el cierre y habilitar la zona intervenida en condiciones óptimas de tránsito y seguridad vial.
- La señalización a implementar debe cumplir con las especificaciones técnicas establecidas en el Manual de Señalización Vial vigente.
- La longitud de transición a implementar para cierres de carril deberá cumplir las especificaciones técnicas estipuladas las especificaciones técnicas e estipuladas en el Manual de Señalización Vial vigente.

ARQ. JUAN CAMILO RODRÍGUEZ CÁRDENAS
Director de Ingeniería de Tránsito
SECRETARIA DISTRITAL DE MOVILIDAD

ING. MARTHA CECILIA BAYONA GÓMEZ
Subdirectora Técnica de Planes de Manejo de Tránsito
SECRETARIA DISTRITAL DE MOVILIDAD
Los PMT señalados con * no fueron revisados y autorizados por la Subdirectora

IDU: Toda intervención deberá contar con licencia de excavación vigente y cumplir con las observaciones particulares.

**COOS No. 11
MARZO 16 DE 2023**

SECCIÓN 2. OBRAS DE MEDIO Y BAJO IMPACTO - SUBDIRECCIÓN DE PLANES DE MANEJO DE TRÁNSITO

No.	CÓDIGO DE IDENTIFICACIÓN VIAL (CIV)		DIRECCIÓN DE LA OBRA		CONTRATISTA BENEFICIARIO DE LA LIC. DE EXC.	REDES AFECTAR	FECHA		HORARIO DE TRABAJO	HORARIO DE CIERRE	LIC. EXC.	OBSERVACIONES SDM	OBSERVACIONES IDU	AUTORIZADO	LOCALIDAD	ING RESPONSABLE	No RADICADO SDM
	INICIO	FIN	INICIO	FIN			INICIO	FIN									
1203	6001472	N/A	KR 19BIS No 59 85 SUR	KR 19BIS No 59 81 SUR	TECNOGAS LTDA.	GAS NATURAL	24-mar-23	22-jun-23	06:00-18:00	24 HORAS	226-2021	<p>NOTAS: 1. PREVIO A LA INTERVENCIÓN SE DEBE SOCIALIZAR LAS ACTIVIDADES, EL PMT Y DEMAS RESTRICCIONES CON LA COMUNIDAD DIRECTAMENTE AFECTADA ES RESPONSABILIDAD DE LA INTERVENTORIA Y LA ENTIDAD CONTRATANTE VERIFICAR EL CUMPLIMIENTO DE ESTA CONDICIÓN. 2. GARANTIZAR EN TODO MOMENTO EN CONDICIONES DE SEGURIDAD EL ACCESO A LOS PREDIOS AFECTADOS POR LA INTERVENCIÓN.</p> <p>LA SDM AUTORIZA PMT PARA CIERRE TOTAL DE ANDEN Y/O CIERRE POR CARRILES, EN ETAPAS NO SIMULTANEAS ASI: ETAPA 1: CIERRE TOTAL DE ANDEN OCCIDENTAL DE LA KR 19BIS ENTRE No 59 85 SUR Y No 59 81 SUR CON CIERRE DE CARRIL OCCIDENTAL PARA TRASLADO DEL PEATON A LA CALZADA SEGREGADO MEDIANTE MALETINES PLASTICOS ENTRELAZADOS DE ACUERDO A LA PROPUESTA PRESENTADA, ETAPA 2: CIERRE POR CARRILES NO SIMULTANEOS (CRUCE DE VIA) DE LA KR 19BIS No 59 85 SUR; PARA ACTIVIDADES DE CANALIZACIÓN A CIELO ABIERTO PARA CONSTRUCCIÓN DE RED DE GAS NATURAL. LAS ACTIVIDADES DE CARGUE Y DESCARGUE LAS CUALES SE DEBEN REALIZAR EN EL CARRIL ADYACENTE A LA INTERVENCIÓN DENTRO DEL HORARIO ESTABLECIDO DE 09:00-12:00 EN UN LAPSO NO MAYOR A TREINTA (30) MINUTOS SIN AFECTAR EL SENDERO PEATONAL, SOLO SE AUTORIZA EL ESTACIONAMIENTO DE UN (1) VEHICULO SIN AFECTAR LOS ACCESOS A PREDIOS. LA MAQUINARIA Y EL EQUIPO UTILIZADO DEBEN PERMANECER DENTRO DE LA ZONA DE OBRA. SE DEBE GARANTIZAR EN TODO MOMENTO SENDERO PEATONAL DE MINIMO 1,5m, SEGURO Y COMODO PARA SU USO SOBRE CALZADA PROTEGIDO POR BARRERAS PLASTICAS (MALETINES) ENTRELAZADAS. DEBE GARANTIZAR SENDEROS PEATONALES LONGITUDINALES Y TRANSVERSALES A LA ZONA DE OBRA. REALIZAR CERRAMIENTO CON DELINEADORES TUBULARES Y TRIPLE CINTA. IMPLEMENTAR LA SEÑALIZACIÓN PROPUESTA Y APROBADA Y MANTENERLA EN BUEN ESTADO. EL CERRAMIENTO Y LA SEÑALIZACIÓN DEBEN PERMANECER TODO EL TIEMPO QUE DURE LA INTERVENCIÓN. GARANTIZAR EL ADECUADO MANEJO DE PEATONES Y VEHICULOS CON EL APOYO DE LOS AUXILIARES DE TRANSITO. LA RECUPERACION DEL ESPACIO PUBLICO DEBE REALIZARSE DE ACUERDO CON LAS ESPECIFICACIONES ESTABLECIDAS EN LA LICENCIA DE EXCAVACION</p>	SIN OBJECCIÓN POR PARTE DEL IDU	SI	TUNJUELITO	FERNEL E. BONZA R.	202361200986632 202361200853362
1204	"4.493634, - 74.117759"	N/A	CL 106BIS SUR KR 11	CL 106BIS SUR KR 10	TECNOGAS LTDA.	GAS NATURAL	-	-	-	-	044-2021	INTERVENCIÓN OBJETADA POR IDU	Los datos presentados ante el IDU deben ser corregidos	NO	USME	JENNYFER C. CARRERO G.	202361200986662
1205	"4.493411, - 74.117678"	N/A	CL 106A SUR KR 11	CL 106A SUR KR 10	TECNOGAS LTDA.	GAS NATURAL	-	-	-	-	044-2021	INTERVENCIÓN OBJETADA POR IDU	Los datos presentados ante el IDU deben ser corregidos	NO	USME	JENNYFER C. CARRERO G.	202361200986662
1206	"4.493181, - 74.117651"	N/A	CL 106B SUR KR 11	CL 106B SUR KR 10	TECNOGAS LTDA.	GAS NATURAL	-	-	-	-	044-2021	INTERVENCIÓN OBJETADA POR IDU	Los datos presentados ante el IDU deben ser corregidos	NO	USME	JENNYFER C. CARRERO G.	202361200986662
1207	"4.493034, - 74.117900"	N/A	CL 106C SUR KR 11	CL 106C SUR KR 10	TECNOGAS LTDA.	GAS NATURAL	-	-	-	-	044-2021	INTERVENCIÓN OBJETADA POR IDU	Los datos presentados ante el IDU deben ser corregidos	NO	USME	JENNYFER C. CARRERO G.	202361200986662

NORMATIVIDAD

El Plan de Manejo de Tránsito debe cumplir con lo establecido en el Manual de señalización vial vigente.
 La Secretaría Distrital de Movilidad le recuerda que la calidad de contratista no lo exime, en ningún caso, del cumplimiento de la normatividad que rige a todos los habitantes del Distrito Capital, principalmente la reglamentación que rige la utilización del espacio público, la circulación de vehículos dentro del perímetro urbano, el manejo de tránsito y seguridad para peatones por la ejecución de obras civiles.

A. E ESPACIO PÚBLICO

Según ley 769 de 2002 - Código Nacional de Tránsito Terrestre: Artículos 65-69-75-76-101-102-103-104-109-112-114-115-119-127-131.

B. RESTRICCIÓN PARA CIRCULACIÓN DE VEHÍCULOS

Decreto 034 del 05 de Febrero de 2009 " por el cual se establecen condiciones para el tránsito de vehículos de carga en el área urbana del Distrito Capital"
 Decreto 840 del 27 de Diciembre de 2019 "Por medio del cual se establecen las condiciones y restricciones para el tránsito de los vehículos de transporte de carga en el Distrito Capital, y se dictan otras disposiciones."

NOTA

- En el lugar de desarrollo de las actividades deberá permanecer copia del plano del PMT aprobado y de la autorización emitida por la SDM para la verificación por parte de las autoridades competentes del cumplimiento a la implementación del PMT.
- No se autoriza acopio de escombros o materiales por fuera de la zona de obra.
- El contratista y la interventoría son responsables solidariamente de la correcta implementación del PMT.
- En horario nocturno y/o cuando las condiciones atmosféricas lo ameriten se debe garantizar la instalación de señalización luminosa conforme las especificaciones técnicas estipuladas en el Manual de Señalización Vial vigente.
- Excavaciones con profundidad superior a 0.5m, deberán aislarse y/o canalizarse mediante maletines plásticos entrelazados.
- En caso de congestión vehicular y/o por solicitud expresa de la Policía de Tránsito, deberá levantar el cierre y habilitar la zona intervenida en condiciones óptimas de tránsito y seguridad vial.
- La señalización a implementar debe cumplir con las especificaciones técnicas establecidas en el Manual de Señalización Vial vigente.
- La longitud de transición a implementar para cierres de carril deberá cumplir las especificaciones técnicas estipuladas las especificaciones técnicas e estipuladas en el Manual de Señalización Vial vigente.

ARQ. JUAN CAMILO RODRÍGUEZ CÁRDENAS
 Director de Ingeniería de Tránsito
SECRETARIA DISTRITAL DE MOVILIDAD

ING. MARTHA CECILIA BAYONA GÓMEZ
 Subdirectora Técnica de Planes de Manejo de Tránsito
SECRETARIA DISTRITAL DE MOVILIDAD
 Los PMT señalados con * no fueron revisados y autorizados por la Subdirectora

IDU: Toda intervención deberá contar con licencia de excavación vigente y cumplir con las observaciones particulares.

ALCALDÍA MAYOR DE BOGOTÁ D.C. MOVILIDAD		SISTEMA INTEGRADO DE GESTIÓN DISTRITAL BAJO EL ESTÁNDAR MIPG															
Secretaría de Movilidad		PROCESO GESTIÓN DE TRÁNSITO Y CONTROL DE TRÁNSITO Y TRANSPORTE															
		Reporte Consolidado de Obras de Infraestructura de Servicios Públicos (COOS)															
		CÓDIGO: PM02-PR01-F03										VERSIÓN: 2.0					
COOS No. 11 MARZO 16 DE 2023																	
SECCIÓN 2. OBRAS DE MEDIO Y BAJO IMPACTO - SUBDIRECCIÓN DE PLANES DE MANEJO DE TRÁNSITO																	
No.	CÓDIGO DE IDENTIFICACIÓN VIAL (CIV)		DIRECCIÓN DE LA OBRA		CONTRATISTA BENEFICIARIO DE LA LIC. DE EXC.	REDES AFECTAR	FECHA		HORARIO DE TRABAJO	HORARIO DE CIERRE	LIC. EXC.	OBSERVACIONES SDM	OBSERVACIONES IDU	AUTORIZADO	LOCALIDAD	ING RESPONSABLE	No RADICADO SDM
	INICIO	FIN	INICIO	FIN			INICIO	FIN									
1208	"4.492711. - 74.117648"	N/A	CL 107 SUR KR 11	CL 107 SUR KR 10	TECNOGAS LTDA.	GAS NATURAL	-	-	-	-	044-2021	INTERVENCIÓN OBJETADA POR IDU	Los datos presentados ante el IDU deben ser corregidos	NO	USME	JENNYFER C. CARRERO G.	202361200986662
1209	"4.493403. - 74.118002"	N/A	KR 11 CL 106 SUR	KR 11 CL 106C SUR	TECNOGAS LTDA.	GAS NATURAL	-	-	-	-	044-2021	INTERVENCIÓN OBJETADA POR IDU	Los datos presentados ante el IDU deben ser corregidos	NO	USME	JENNYFER C. CARRERO G.	202361200986662
1210	5006374	5006464	KR 10 CL 106 SUR	KR 10 CL 107 SUR	TECNOGAS LTDA.	GAS NATURAL	-	-	-	-	044-2021	INTERVENCIÓN OBJETADA POR IDU	Los datos presentados ante el IDU deben ser corregidos	NO	USME	JENNYFER C. CARRERO G.	202361200986662
1211	16002446	N/A	KR 52C AC 26 SUR	KR 52C CL 27 SUR	TECNOGAS LTDA.	GAS NATURAL	17-mar-23	1-jun-23	06:00-18:00	24 HORAS	226-2021	NOTAS: 1. PREVIO A LA INTERVENCIÓN SE DEBE SOCIALIZAR LAS ACTIVIDADES, EL PMT Y DEMAS RESTRICCIONES CON LA COMUNIDAD DIRECTAMENTE AFECTADA. 2. GARANTIZAR EN TODO MOMENTO EN CONDICIONES DE SEGURIDAD EL ACCESO A LOS PREDIOS AFECTADOS POR LA INTERVENCIÓN. 3. SE DEBE GARANTIZAR LA PRESENCIA DE AUXILIARES DE TRÁNSITO LAS 24 HORAS PARA EL MANEJO UNO A UNO. 3. SE DEBE COORDINAR LA SEÑALIZACIÓN Y CIERRE CON LOS DEMAS CONTRATISTAS QUE PUEDAN ENCONTRARSE REALIZANDO ACTIVIDADES DE OBRA EN EL ÁREA DE INFLUENCIA DIRECTA DE ESTE CIERRE. 4. EN LA PRIMERA ETAPA SE DEBE DEJAR UNA DISTANCIA DE 9,3m ENTRE EL CIERRE DE CONSORCIO REDES METRO Y EL CIERRE DE TECNOGAS PARA GARANTIZAR EL TRÁNSITO VEHICULAR UNO A UNO. 5. EL PLANO DE LA ETAPA 1 APLICA ÚNICAMENTE DURANTE EL TIEMPO QUE ESTE REALIZANDO ACTIVIDADES EL CONSORCIO REDES METRO, Y EL PLANO DE LA ETAPA 2 APLICA CUANDO CONSORCIO METRO HAYA TERMINADO ACTIVIDADES EN EL TRAMO. LA SDM AUTORIZA PMT PARA CIERRE DEL CARRIL OCCIDENTAL PARA REALIZAR CANALIZACIÓN DE RED POR EL METODO DE PERFORACION DIRIGIDA Y CANALIZACIÓN DE RED EXCAVACION A CIELO ABIERTO EN CALZADA PARA REDES DE GAS NATURAL (CONFORME A LA PROPUESTA DE SEÑALIZACIÓN PRESENTADA) EN DOS (2) ETAPAS NO SIMULTANEAS: E1 (KR 52C ENTRE CL 27 SUR Y 20m AL NORTE); Y E2 (KR 52C ENTRE CL 27 SUR Y AC 26 SUR DESPUES DE CULMINADAS LAS OBRAS DE CONSORCIO REDES METRO). LAS ACTIVIDADES DE CARGUE Y DESCARGUE SE DEBEN REALIZAR DENTRO DE LA OBRA. LA MAQUINARIA Y EL EQUIPO UTILIZADO DEBEN PERMANECER DENTRO DE LA ZONA DE OBRA. SE DEBE GARANTIZAR EN TODO MOMENTO SENDERO PEATONAL DE MINIMO 1,5m, SEGURO Y COMODO PARA SU USO SOBRE CALZADA PROTEGIDO POR BARRERAS PLASTICAS (MALETINES) ENTRELAZADAS. DEBE GARANTIZAR SENDEROS PEATONALES LONGITUDINALES Y TRANSVERSALES A LA ZONA DE OBRA. REALIZAR CERRAMIENTO CON DELINEADORES TUBULARES Y TRIPLE CINTA. IMPLEMENTAR LA SEÑALIZACIÓN PROPUESTA Y APROBADA Y MANTENERLA EN BUEN ESTADO. EL CERRAMIENTO Y LA SEÑALIZACIÓN DEBEN PERMANECER TODO EL TIEMPO QUE DURE LA INTERVENCIÓN. GARANTIZAR EL ADECUADO MANEJO DE PEATONES Y VEHICULOS CON EL APOYO DE LOS AUXILIARES DE TRÁNSITO. UNA VEZ FINALIZADAS LAS ACTIVIDADES SE DEBE HABILITAR LA CALZADA EN CONDICIONES SEGURAS DE MOVILIDAD.	SIN OBJECCIÓN POR PARTE DEL IDU	SI	CORREDOR	MARIEN E. FAJARDO M.	202261204051222 202361200340992

NORMATIVIDAD

El Plan de Manejo de Tránsito debe cumplir con lo establecido en el Manual de señalización vial vigente.

La Secretaría Distrital de Movilidad le recuerda que la calidad de contratista no lo exime, en ningún caso, del cumplimiento de la normatividad que rige a todos los habitantes del Distrito Capital, principalmente la reglamentación que rige la utilización del espacio público, la circulación de vehículos dentro del perímetro urbano, el manejo de tránsito y seguridad para peatones por la ejecución de obras civiles.

A. E ESPACIO PÚBLICO

Según ley 769 de 2002 - Código Nacional de Tránsito Terrestre: Artículos 65-69-75-76-101-102-103-104-109-112-114-115-119-127-131.

B. RESTRICCIÓN PARA CIRCULACIÓN DE VEHÍCULOS

Decreto 034 del 05 de Febrero de 2009 "por el cual se establecen condiciones para el tránsito de vehículos de carga en el área urbana del Distrito Capital"

Decreto 840 del 27 de Diciembre de 2019 "Por medio del cual se establecen las condiciones y restricciones para el tránsito de los vehículos de transporte de carga en el Distrito Capital, y se dictan otras disposiciones."

NOTA

- En el lugar de desarrollo de las actividades deberá permanecer copia del plano del PMT aprobado y de la autorización emitida por la SDM para la verificación por parte de las autoridades competentes del cumplimiento a la implementación del PMT.
- No se autoriza acopio de escombros o materiales por fuera de la zona de obra.
- El contratista y la interventoría son responsables solidariamente de la correcta implementación del PMT.
- En horario nocturno y/o cuando las condiciones atmosféricas lo ameriten se debe garantizar la instalación de señalización luminosa conforme las especificaciones técnicas estipuladas en el Manual de Señalización Vial vigente.
- Excavaciones con profundidad superior a 0.5m, deberán aislarse y/o canalizarse mediante maletines plásticos entrelazados.
- En caso de congestión vehicular y/o por solicitud expresa de la Policía de Tránsito, deberá levantarse el cierre y habilitar la zona intervenida en condiciones óptimas de tránsito y seguridad vial.
- La señalización a implementar debe cumplir con las especificaciones técnicas establecidas en el Manual de Señalización Vial vigente.
- La longitud de transición a implementar para cierres de carril deberá cumplir las especificaciones técnicas estipuladas en el Manual de Señalización Vial vigente.

ARQ. JUAN CAMILO RODRÍGUEZ CÁRDENAS

Director de Ingeniería de Tránsito

SECRETARIA DISTRITAL DE MOVILIDAD


ING. MARTHA CECILIA BAYONA GÓMEZ

Subdirectora Técnica de Planes de Manejo de Tránsito

SECRETARIA DISTRITAL DE MOVILIDAD

Los PMT señalados con * no fueron revisados y autorizados por la Subdirectora

IDU: Toda intervención deberá contar con licencia de excavación vigente y cumplir con las observaciones particulares.

 <p>ALCALDÍA MAYOR DE BOGOTÁ D.C. MOVILIDAD</p> <p>Secretaría de Movilidad</p>	SISTEMA INTEGRADO DE GESTIÓN DISTRITAL BAJO EL ESTÁNDAR MIPG									
	PROCESO GESTIÓN DE TRÁNSITO Y CONTROL DE TRÁNSITO Y TRANSPORTE									
	Reporte Consolidado de Obras de Infraestructura de Servicios Públicos (COOS)									
	CÓDIGO: PM02-PR01-F03					VERSIÓN: 2.0				

**COOS No. 11
MARZO 16 DE 2023**

SECCIÓN 2. OBRAS DE MEDIO Y BAJO IMPACTO - SUBDIRECCIÓN DE PLANES DE MANEJO DE TRÁNSITO

No.	CÓDIGO DE IDENTIFICACIÓN VIAL (CIV)		DIRECCIÓN DE LA OBRA		CONTRATISTA BENEFICIARIO DE LA LIC. DE EXC.	REDES AFECTAR	FECHA		HORARIO DE TRABAJO	HORARIO DE CIERRE	LIC. EXC.	OBSERVACIONES SDM	OBSERVACIONES IDU	AUTORIZADO	LOCALIDAD	ING RESPONSABLE	No RADICADO SDM
	INICIO	FIN	INICIO	FIN			INICIO	FIN									
1212	11011328	N/A	KR 66 AV SUBA (TV 60)	KR 66 185m AL SUR	U.T. ALIANZA 1702 ANDES	EAB	17-mar-23	20-jul-23	07:00-17:00	24 HORAS	348-2022	<p>NOTA: 1). PREVIO A LA INTERVENCION SE DEBE SOCIALIZAR LAS ACTIVIDADES, EL PMT Y DEMAS RESTRICCIONES CON LA COMUNIDAD DIRECTAMENTE AFECTADA, Y ES RESPONSABILIDAD DE LA INTERVENTORIA Y LA ENTIDAD CONTRATANTE VERIFICAR EL CUMPLIMIENTO DE ESTA CONDICION. 2). PARA TRABAJOS NOCTURNOS SE DEBE CONTAR CON LA AUTORIZACION POR PARTE DE LA ALCALDIA LOCAL DE ACUERDO CON LO ESTIPULADO EN EL DECRETO 1076 DE 2015 ART 2.2.5.1.5.15 O AQUELLAS NORMAS QUE LA ADICIONEN, MODIFIQUEN O SUSTITUYAN. 3.) EN CASO DE ENCONTRAR A OTRO CONTRATISTA REALIZANDO ACTIVIDADES EN EL CORREDOR SE DEBE COORDINAR LA REALIZACION DE LA ACTIVIDAD Y LA SENALIZACION DE TAL FORMA QUE NO SE GENEREN CIERRES TOTALES DE CALZADA Y/O DESINFORMACION A LOS USUARIOS.</p> <p>LA SDM AUTORIZA PMT PARA CIERRE PARCIAL DE ANDEN COSTADO ORIENTAL (PARTE EXTERNA) PARA ACTIVIDADES DE REHABILITACION DE LA RED DE ACUEDUCTO POR LA METODOLOGIA DE ZANJA ABIERTA. IMPLEMENTAR LA SEÑALIZACION PROPUESTA Y APROBADA Y MANTENERLA EN BUEN ESTADO. LAS ACTIVIDADES DE CARGUE Y DESCARGUE SE DEBEN REALIZAR EN EL CARRIL COSTADO ORIENTAL. LA RECUPERACION DEL ESPACIO PUBLICO DEBE REALIZARSE DE ACUERDO CON LAS ESPECIFICACIONES ESTABLECIDAS EN LA LICENCIA DE EXCAVACION. GARANTIZAR EN TODO MOMENTO LA PRESENCIA DE LOS AUXILIARES DE TRANSITO PROPUESTOS. MANTENER EN TODO MOMENTO AISLADA LA ZONA DE OBRA. GARANTIZAR EN TODO MOMENTO EL ACCESO Y SALIDA PEATONAL. AL FINALIZAR EL HORARIO LABORAL (17:00 HORAS) SE DEBE RELLENAR, COMPACTAR Y DEJAR EN BUEN ESTADO LAS INTERVENCIONES EN ANDEN, DE TAL MODO QUE SE GARANTICE EL ACCESO VEHICULAR DE LOS RESIDENTES A SUS VIVIENDAS. GARANTIZAR SENDEROS PEATONALES LONGITUDINALES Y TRANSVERSALES A LA OBRA DE 1,50m SEGUROS Y COMODOS. NO SE AUTORIZA POR NINGUN MOTIVO EL PARQUEO DE MAQUINARIA O ACTIVIDAD DE CARGUE Y DESCARGUE DE MATERIALES FUERA DEL CERRAMIENTO DE OBRA. ACATAR EN TODO MOMENTO LO DISPUESTO EN LA NORMATIVA PARA CIRCULACION DE VEHICULOS DE CARGA.</p>	SIN OBJECCIÓN POR PARTE DEL IDU	SI	SUBA	EVELYN D. ROMERO B.	202361200394042 202361200861702
1213	12000043	12003215	KR 65A CL 98	KR 65A CL 97	U.T. ALIANZA 1702 ANDES	EAB	17-mar-23	20-jul-23	06:00-18:00	24 HORAS	354-2022	<p>NOTA: 1. PREVIO A LA INTERVENCION SE DEBE SOCIALIZAR LAS ACTIVIDADES, EL PMT Y DEMAS RESTRICCIONES CON LA COMUNIDAD DIRECTAMENTE AFECTADA Y ES RESPONSABILIDAD DE LA INTERVENTORIA Y ENTIDAD CONTRATANTE VERIFICAR EL CUMPLIMIENTO DE ESTA CONDICION. 2. EN CASO DE ENCONTRAR A OTROS CONTRATISTAS EJECUTANDO ACTIVIDADES DE OBRA EN LA ZONA, SE DEBERA COORDINAR EN CAMPO TANTO LA SEÑALIZACION COMO LA EJECUCION DE LAS OBRAS AL MOMENTO DE LA INTERVENCION. 3. PARA TRABAJOS NOCTURNOS SE DEBE CONTAR CON LA AUTORIZACION POR PARTE DE LA ALCALDIA LOCAL DE ACUERDO A LO ESTIPULADO EN EL DECRETO 1076 DE 2015, ARTICULO 2.2.5.1.5.15 O AQUELLAS NORMAS QUE ADICIONEN, MODIFIQUEN O SUSTITUYAN.</p> <p>LA SDM AUTORIZA PMT PARA CIERRE PARCIAL DE ANDEN PARA ACTIVIDADES DE REHABILITACION DE REDES DE ACUEDUCTO POR LA METODOLOGIA DE ZANJA ABIERTA EN DOS (2) ETAPAS NO SIMULTANEAS. (E1: CIERRE PARCIAL DE ANDEN (BORDE EXTERNO) EN EL VOLTEADERO UBICADO AL FINAL DE LA KR 65A, E2: CIERRE PARCIAL DE ANDEN ORIENTAL DE LA KR 65A ENTRE CL 97 Y CL 98). LAS ACTIVIDADES DE CARGUE Y DESCARGUE DE MATERIALES SE DEBEN REALIZAR DENTRO DEL HORARIO PROPUESTO (09:00 A 12:00 Y 14:00 A 16:00) SOBRE EL CARRIL ORIENTAL DE LA KR 65A, GARANTIZANDO UN ANCHO LIBRE DE MINIMO 3,5m PARA CIRCULACION VEHICULAR EXISTENTE. IMPLEMENTAR LA SEÑALIZACION PROPUESTA Y APROBADA Y MANTENERLA EN BUEN ESTADO. SEÑALIZACION DE OBRA, BARRICADAS, CIERRES Y LOS AUXILIARES DE TRANSITO DEBEN PERMANECER TODO EL TIEMPO QUE DURE LA INTERVENCION. GARANTIZAR SENDERO PEATONAL DE MINIMO 1,50m DE ANCHO LIBRE, SEGURO Y COMODO PARA SU USO SOBRE EL MISMO ANDEN EN OBRA. NO SE AUTORIZA EL CIERRE TOTAL DE ANDEN NI EL TRASLADO DE PEATONES A LA CALZADA. SE DEBE GARANTIZAR EL ACCESO PEATONAL A TODOS LOS PREDIOS ADYACENTES A LA OBRA, EN AFECTACION DE GARAJES COORDINAR PREVIAMENTE CON LOS RESIDENTES. GARANTIZAR EL ADECUADO MANEJO DE LOS PEATONES, VEHICULOS Y CICLISTAS CON EL PERSONAL ABANDERADO PROPUESTO. LA RECUPERACION DEL ESPACIO PUBLICO DEBE REALIZARSE DE ACUERDO CON LAS ESPECIFICACIONES ESTABLECIDAS EN LA LICENCIA DE EXCAVACION.</p>	SIN OBJECCIÓN POR PARTE DEL IDU	SI	BARRIOS UNIDOS	ANGELICA M. ROZO M.	202361200394042 202361200861702
1214	12000029	N/A	CL 98 KR 65A	N/A	U.T. ALIANZA 1702 ANDES	EAB	17-mar-23	20-jul-23	06:00-18:00	24 HORAS	354-2022	<p>NOTA: 1. PREVIO A LA INTERVENCION SE DEBE SOCIALIZAR LAS ACTIVIDADES, EL PMT Y DEMAS RESTRICCIONES CON LA COMUNIDAD DIRECTAMENTE AFECTADA Y ES RESPONSABILIDAD DE LA INTERVENTORIA Y ENTIDAD CONTRATANTE VERIFICAR EL CUMPLIMIENTO DE ESTA CONDICION. 2. EN CASO DE ENCONTRAR A OTROS CONTRATISTAS EJECUTANDO ACTIVIDADES DE OBRA EN LA ZONA, SE DEBERA COORDINAR EN CAMPO TANTO LA SEÑALIZACION COMO LA EJECUCION DE LAS OBRAS AL MOMENTO DE LA INTERVENCION. 3. PARA TRABAJOS NOCTURNOS SE DEBE CONTAR CON LA AUTORIZACION POR PARTE DE LA ALCALDIA LOCAL DE ACUERDO A LO ESTIPULADO EN EL DECRETO 1076 DE 2015, ARTICULO 2.2.5.1.5.15 O AQUELLAS NORMAS QUE ADICIONEN, MODIFIQUEN O SUSTITUYAN. 4. ESTE FRENTE NO SE PUEDE EJECUTAR EN SIMULTANEO CON LOS DEMAS FRENTE AUTORIZADOS SOBRE LA CL 98 Y SOBRE EL COSTADO NORTE DE LA INTERSECCION KR 65A POR CL 98.</p> <p>LA SDM AUTORIZA PMT PARA CIERRE POR CARRILES NO SIMULTANEOS (CRUCE DE VIA) DEL COSTADO ORIENTAL DE LA INTERSECCION PARA ACTIVIDADES DE REHABILITACION DE REDES DE ACUEDUCTO POR LA METODOLOGIA DE ZANJA ABIERTA. LAS ACTIVIDADES DE CARGUE Y DESCARGUE DE MATERIALES SE DEBEN REALIZAR DENTRO DEL HORARIO PROPUESTO (09:00 A 12:00 Y 14:00 A 16:00) EN EL CARRIL ADYACENTE A LA INTERVENCION SOBRE LA CL 98, GARANTIZANDO UN ANCHO LIBRE DE MINIMO 3,5m PARA CIRCULACION VEHICULAR EXISTENTE. LA MAQUINARIA Y EL EQUIPO UTILIZADO DEBEN PERMANECER DENTRO DE LA ZONA DE OBRA. LA RECUPERACION DEL ESPACIO PUBLICO DEBE REALIZARSE DE ACUERDO CON LAS ESPECIFICACIONES ESTABLECIDAS EN LA LICENCIA DE EXCAVACION. IMPLEMENTAR LA SEÑALIZACION PROPUESTA Y APROBADA Y MANTENERLA EN BUEN ESTADO. EL CERRAMIENTO Y LA SEÑALIZACION DEBEN PERMANECER TODO EL TIEMPO QUE DURE LA INTERVENCION. GARANTIZAR EL ADECUADO MANEJO DE PEATONES Y VEHICULOS CON EL APOYO DE LOS AUXILIARES DE TRANSITO. SE DEBE GARANTIZAR EL ACCESO PEATONAL A TODOS LOS PREDIOS ADYACENTES A LA OBRA, EN AFECTACION DE GARAJES COORDINAR PREVIAMENTE CON LOS RESIDENTES. NO SE AUTORIZA CIERRE TOTAL DE CALZADA. NO SE AUTORIZAN ACTIVIDADES NI ACOPIOS DE MATERIALES EN ANDEN. CUANDO FINALICE LA OBRA EN SU TOTALIDAD SE DEBE REMOVER LA SEÑALIZACION Y EL CERRAMIENTO.</p>	SIN OBJECCIÓN POR PARTE DEL IDU	SI	BARRIOS UNIDOS	ANGELICA M. ROZO M.	202361200394042 202361200861702

NORMATIVIDAD

El Plan de Manejo de Tránsito debe cumplir con lo establecido en el Manual de señalización vial vigente.

La Secretaría Distrital de Movilidad le recuerda que la calidad de contratista no lo exime, en ningún caso, del cumplimiento de la normatividad que rige a todos los habitantes del Distrito Capital, principalmente la reglamentación que rige la utilización del espacio público, la circulación de vehículos dentro del perímetro urbano, el manejo de tránsito y seguridad para peatones por la ejecución de obras civiles.

A. ESPACIO PÚBLICO

Según ley 769 de 2002 - Código Nacional de Tránsito Terrestre: Artículos 65-69-75-76-101-102-103-104-109-112-114-115-119-127-131.

B. RESTRICCIÓN PARA CIRCULACIÓN DE VEHÍCULOS

Decreto 034 del 05 de Febrero de 2009 " por el cual se establecen condiciones para el tránsito de vehículos de carga en el área urbana del Distrito Capital"

Decreto 840 del 27 de Diciembre de 2019 "Por medio del cual se establecen las condiciones y restricciones para el tránsito de los vehículos de transporte de carga en el Distrito Capital, y se dictan otras disposiciones."


NOTA

- En el lugar de desarrollo de las actividades deberá permanecer copia del plano del PMT aprobado y de la autorización emitida por la SDM para la verificación por parte de las autoridades competentes del cumplimiento a la implementación del PMT.
- No se autoriza acopio de escombros o materiales por fuera de la zona de obra.
- El contratista y la interventoría son responsables solidariamente de la correcta implementación del PMT.
- En horario nocturno y/o cuando las condiciones atmosféricas lo ameriten se debe garantizar la instalación de señalización luminosa conforme las especificaciones técnicas estipuladas en el Manual de Señalización Vial vigente.
- Excavaciones con profundidad superior a 0.5m, deberán aislarse y/o canalizarse mediante maletines plásticos entrelazados.
- En caso de congestión vehicular y/o por solicitud expresa de la Policía de Tránsito, deberá levantarse el cierre y habilitar la zona intervenida en condiciones óptimas de tránsito y seguridad vial.
- La señalización a implementar debe cumplir con las especificaciones técnicas establecidas en el Manual de Señalización Vial vigente.
- La longitud de transición a implementar para cierres de carril deberá cumplir las especificaciones técnicas estipuladas en el Manual de Señalización Vial vigente.

ARQ. JUAN CAMILO RODRÍGUEZ CÁRDENAS
Director de Ingeniería de Tránsito
SECRETARIA DISTRITAL DE MOVILIDAD

ING. MARTHA CECILIA BAYONA GÓMEZ
Subdirectora Técnica de Planes de Manejo de Tránsito
SECRETARIA DISTRITAL DE MOVILIDAD
Los PMT señalados con * no fueron revisados y autorizados por la Subdirectora

IDU: Toda intervención deberá contar con licencia de excavación vigente y cumplir con las observaciones particulares.

 <p>ALCALDÍA MAYOR DE BOGOTÁ D.C. MOVILIDAD</p> <p>Secretaría de Movilidad</p>	SISTEMA INTEGRADO DE GESTIÓN DISTRITAL BAJO EL ESTÁNDAR MIPG									
	PROCESO GESTIÓN DE TRÁNSITO Y CONTROL DE TRÁNSITO Y TRANSPORTE									
	Reporte Consolidado de Obras de Infraestructura de Servicios Públicos (COOS)									
	CÓDIGO: PM02-PR01-F03					VERSIÓN: 2.0				

**COOS No. 11
MARZO 16 DE 2023**

SECCIÓN 2. OBRAS DE MEDIO Y BAJO IMPACTO - SUBDIRECCIÓN DE PLANES DE MANEJO DE TRÁNSITO

No.	CÓDIGO DE IDENTIFICACIÓN VIAL (CIV)		DIRECCIÓN DE LA OBRA		CONTRATISTA BENEFICIARIO DE LA LIC. DE EXC.	REDES AFECTAR	FECHA		HORARIO DE TRABAJO	HORARIO DE CIERRE	LIC. EXC.	OBSERVACIONES SDM	OBSERVACIONES IDU	AUTORIZADO	LOCALIDAD	ING RESPONSABLE	No RADICADO SDM
	INICIO	FIN	INICIO	FIN			INICIO	FIN									
1215	12000019	N/A	KR 65A CL 98	N/A	U.T. ALIANZA 1702 ANDES	EAB	17-mar-23	20-jul-23	06:00-18:00	24 HORAS	354-2022	<p>NOTA: 1. PREVIO A LA INTERVENCIÓN SE DEBE SOCIALIZAR LAS ACTIVIDADES, EL PMT Y DEMAS RESTRICCIONES CON LA COMUNIDAD DIRECTAMENTE AFECTADA Y ES RESPONSABILIDAD DE LA INTERVENTORIA Y ENTIDAD CONTRATANTE VERIFICAR EL CUMPLIMIENTO DE ESTA CONDICIÓN. 2. EN CASO DE ENCONTRAR A OTROS CONTRATISTAS EJECUTANDO ACTIVIDADES DE OBRA EN LA ZONA, SE DEBERA COORDINAR EN CAMPO TANTO LA SEÑALIZACIÓN COMO LA EJECUCIÓN DE LAS OBRAS AL MOMENTO DE LA INTERVENCIÓN. 3. PARA TRABAJOS NOCTURNOS SE DEBE CONTAR CON LA AUTORIZACIÓN POR PARTE DE LA ALCALDÍA LOCAL DE ACUERDO A LO ESTIPULADO EN EL DECRETO 1076 DE 2015, ARTICULO 2.2.5.1.5.15 O AQUELLAS NORMAS QUE ADICIONEN, MODIFIQUEN O SUSTITUYAN. 4. ESTE FRENTE NO SE PUEDE EJECUTAR EN SIMULTANEO CON EL FRENTE AUTORIZADO SOBRE EL COSTADO ORIENTAL DE LA INTERSECCIÓN CL 98 POR KR 65A.</p> <p>LA SDM AUTORIZA PMT PARA CIERRE POR CARRILES NO SIMULTANEOS (CRUCE DE VIA) DEL COSTADO NORTE DE LA INTERSECCIÓN PARA ACTIVIDADES DE REHABILITACIÓN DE REDES DE ACUEDUCTO POR LA METODOLOGÍA DE ZANJA ABIERTA. LAS ACTIVIDADES DE CARGUE Y DESCARGUE DE MATERIALES SE DEBEN REALIZAR DENTRO DEL HORARIO PROPUESTO (09:00 A 12:00 Y 14:00 A 16:00) EN EL CARRIL ADYACENTE A LA INTERVENCIÓN SOBRE LA KR 65A, GARANTIZANDO UN ANCHO LIBRE DE MÍNIMO 3.5m PARA CIRCULACIÓN VEHICULAR EXISTENTE. LA MAQUINARIA Y EL EQUIPO UTILIZADO DEBEN PERMANECER DENTRO DE LA ZONA DE OBRA. LA RECUPERACIÓN DEL ESPACIO PÚBLICO DEBE REALIZARSE DE ACUERDO CON LAS ESPECIFICACIONES ESTABLECIDAS EN LA LICENCIA DE EXCAVACIÓN. IMPLEMENTAR LA SEÑALIZACIÓN PROPUESTA Y APROBADA Y MANTENERLA EN BUEN ESTADO. EL CERRAMIENTO Y LA SEÑALIZACIÓN DEBEN PERMANECER TODO EL TIEMPO QUE DURE LA INTERVENCIÓN. GARANTIZAR EL ADECUADO MANEJO DE PEATONES Y VEHÍCULOS CON EL APOYO DE LOS AUXILIARES DE TRÁNSITO. SE DEBE GARANTIZAR EL ACCESO PEATONAL A TODOS LOS PREDIOS ADYACENTES A LA OBRA, EN AFECTACIÓN DE GARAJES COORDINAR PREVIAMENTE CON LOS RESIDENTES. NO SE AUTORIZA CIERRE TOTAL DE CALZADA. NO SE AUTORIZAN ACTIVIDADES NI ACOPIOS DE MATERIALES EN ANDEN. CUANDO FINALICE LA OBRA EN SU TOTALIDAD SE DEBE REMOVER LA SEÑALIZACIÓN Y EL CERRAMIENTO.</p>	SIN OBJECCIÓN POR PARTE DEL IDU	SI	BARRIOS UNIDOS	ANGELICA M. ROZO M.	202361200394042 202361200861702
1216	12000020	N/A	CL 98 KR 65A	CL 98 KR 66	U.T. ALIANZA 1702 ANDES	EAB	17-mar-23	20-jul-23	06:00-18:00	24 HORAS	354-2022	<p>NOTA: 1. PREVIO A LA INTERVENCIÓN SE DEBE SOCIALIZAR LAS ACTIVIDADES, EL PMT Y DEMAS RESTRICCIONES CON LA COMUNIDAD DIRECTAMENTE AFECTADA Y ES RESPONSABILIDAD DE LA INTERVENTORIA Y ENTIDAD CONTRATANTE VERIFICAR EL CUMPLIMIENTO DE ESTA CONDICIÓN. 2. EN CASO DE ENCONTRAR A OTROS CONTRATISTAS EJECUTANDO ACTIVIDADES DE OBRA EN LA ZONA, SE DEBERA COORDINAR EN CAMPO TANTO LA SEÑALIZACIÓN COMO LA EJECUCIÓN DE LAS OBRAS AL MOMENTO DE LA INTERVENCIÓN. 3. PARA TRABAJOS NOCTURNOS SE DEBE CONTAR CON LA AUTORIZACIÓN POR PARTE DE LA ALCALDÍA LOCAL DE ACUERDO A LO ESTIPULADO EN EL DECRETO 1076 DE 2015, ARTICULO 2.2.5.1.5.15 O AQUELLAS NORMAS QUE ADICIONEN, MODIFIQUEN O SUSTITUYAN. 4. ESTE FRENTE NO SE PUEDE EJECUTAR EN SIMULTANEO CON LOS DEMAS FRENTE AUTORIZADOS SOBRE LA CL 98.</p> <p>LA SDM AUTORIZA PMT PARA CIERRE PARCIAL DE ANDEN COSTADO NORTE (CONTRA SARDINEL) PARA ACTIVIDADES DE REHABILITACIÓN DE REDES DE ACUEDUCTO POR LA METODOLOGÍA DE ZANJA ABIERTA. LAS ACTIVIDADES DE CARGUE Y DESCARGUE DE MATERIALES SE DEBEN REALIZAR DENTRO DEL HORARIO PROPUESTO (09:00 A 12:00 Y 14:00 A 16:00) SOBRE EL CARRIL NORTE DE LA CL 98, GARANTIZANDO UN ANCHO LIBRE DE MÍNIMO 3.5m PARA CIRCULACIÓN VEHICULAR EXISTENTE. IMPLEMENTAR LA SEÑALIZACIÓN PROPUESTA Y APROBADA Y MANTENERLA EN BUEN ESTADO. SEÑALIZACIÓN DE OBRA, BARRICADAS, CIERRES Y LOS AUXILIARES DE TRÁNSITO DEBEN PERMANECER TODO EL TIEMPO QUE DURE LA INTERVENCIÓN. GARANTIZAR SENDERO PEATONAL DE MÍNIMO 1,50m DE ANCHO LIBRE, SEGURO Y COMODO PARA SU USO SOBRE EL MISMO ANDEN EN OBRA. NO SE AUTORIZA EL CIERRE TOTAL DE ANDEN NI EL TRASLADO DE PEATONES A LA CALZADA. SE DEBE GARANTIZAR EL ACCESO PEATONAL A TODOS LOS PREDIOS ADYACENTES A LA OBRA, EN AFECTACIÓN DE GARAJES COORDINAR PREVIAMENTE CON LOS RESIDENTES. GARANTIZAR EL ADECUADO MANEJO DE LOS PEATONES, VEHÍCULOS Y CICLISTAS CON EL PERSONAL ABANDERADO PROPUESTO. LA RECUPERACIÓN DEL ESPACIO PÚBLICO DEBE REALIZARSE DE ACUERDO CON LAS ESPECIFICACIONES ESTABLECIDAS EN LA LICENCIA DE EXCAVACIÓN.</p>	SIN OBJECCIÓN POR PARTE DEL IDU	SI	BARRIOS UNIDOS	ANGELICA M. ROZO M.	202361200394042 202361200861702
1217	12000040	12000029	CL 98 KR 64	CL 98 KR 65A	U.T. ALIANZA 1702 ANDES	EAB	17-mar-23	20-jul-23	06:00-18:00	24 HORAS	354-2022	<p>NOTA: 1. PREVIO A LA INTERVENCIÓN SE DEBE SOCIALIZAR LAS ACTIVIDADES, EL PMT Y DEMAS RESTRICCIONES CON LA COMUNIDAD DIRECTAMENTE AFECTADA Y ES RESPONSABILIDAD DE LA INTERVENTORIA Y ENTIDAD CONTRATANTE VERIFICAR EL CUMPLIMIENTO DE ESTA CONDICIÓN. 2. EN CASO DE ENCONTRAR A OTROS CONTRATISTAS EJECUTANDO ACTIVIDADES DE OBRA EN LA ZONA, SE DEBERA COORDINAR EN CAMPO TANTO LA SEÑALIZACIÓN COMO LA EJECUCIÓN DE LAS OBRAS AL MOMENTO DE LA INTERVENCIÓN. 3. PARA TRABAJOS NOCTURNOS SE DEBE CONTAR CON LA AUTORIZACIÓN POR PARTE DE LA ALCALDÍA LOCAL DE ACUERDO A LO ESTIPULADO EN EL DECRETO 1076 DE 2015, ARTICULO 2.2.5.1.5.15 O AQUELLAS NORMAS QUE ADICIONEN, MODIFIQUEN O SUSTITUYAN. 4. ESTE FRENTE NO SE PUEDE EJECUTAR EN SIMULTANEO CON LOS DEMAS FRENTE AUTORIZADOS SOBRE LA CL 98.</p> <p>LA SDM AUTORIZA PMT PARA CIERRE PARCIAL DE ANDEN COSTADO SUR (CONTRA SARDINEL) PARA ACTIVIDADES DE REHABILITACIÓN DE REDES DE ACUEDUCTO POR LA METODOLOGÍA DE ZANJA ABIERTA. LAS ACTIVIDADES DE CARGUE Y DESCARGUE DE MATERIALES SE DEBEN REALIZAR DENTRO DEL HORARIO PROPUESTO (09:00 A 12:00 Y 14:00 A 16:00) SOBRE EL CARRIL SUR DE LA CL 98, GARANTIZANDO UN ANCHO LIBRE DE MÍNIMO 3.5m PARA CIRCULACIÓN VEHICULAR EXISTENTE. IMPLEMENTAR LA SEÑALIZACIÓN PROPUESTA Y APROBADA Y MANTENERLA EN BUEN ESTADO. SEÑALIZACIÓN DE OBRA, BARRICADAS, CIERRES Y LOS AUXILIARES DE TRÁNSITO DEBEN PERMANECER TODO EL TIEMPO QUE DURE LA INTERVENCIÓN. GARANTIZAR SENDERO PEATONAL DE MÍNIMO 1,50m DE ANCHO LIBRE, SEGURO Y COMODO PARA SU USO SOBRE EL MISMO ANDEN EN OBRA. NO SE AUTORIZA EL CIERRE TOTAL DE ANDEN NI EL TRASLADO DE PEATONES A LA CALZADA. SE DEBE GARANTIZAR EL ACCESO PEATONAL A TODOS LOS PREDIOS ADYACENTES A LA OBRA, EN AFECTACIÓN DE GARAJES COORDINAR PREVIAMENTE CON LOS RESIDENTES. GARANTIZAR EL ADECUADO MANEJO DE LOS PEATONES, VEHÍCULOS Y CICLISTAS CON EL PERSONAL ABANDERADO PROPUESTO. LA RECUPERACIÓN DEL ESPACIO PÚBLICO DEBE REALIZARSE DE ACUERDO CON LAS ESPECIFICACIONES ESTABLECIDAS EN LA LICENCIA DE EXCAVACIÓN.</p>	SIN OBJECCIÓN POR PARTE DEL IDU	SI	BARRIOS UNIDOS	ANGELICA M. ROZO M.	202361200394042 202361200861702

NORMATIVIDAD

El Plan de Manejo de Tránsito debe cumplir con lo establecido en el Manual de señalización vial vigente.

La Secretaría Distrital de Movilidad le recuerda que la calidad de contratista no lo exime, en ningún caso, del cumplimiento de la normatividad que rige a todos los habitantes del Distrito Capital, principalmente la reglamentación que rige la utilización del espacio público, la circulación de vehículos dentro del perímetro urbano, el manejo de tránsito y seguridad para peatones por la ejecución de obras civiles.

A. E ESPACIO PÚBLICO

Según ley 769 de 2002 - Código Nacional de Tránsito Terrestre: Artículos 65-69-75-76-101-102-103-104-109-112-114-115-119-127-131.

B. RESTRICCIÓN PARA CIRCULACIÓN DE VEHÍCULOS

Decreto 034 del 05 de Febrero de 2009 " por el cual se establecen condiciones para el tránsito de vehículos de carga en el área urbana del Distrito Capital"

Decreto 840 del 27 de Diciembre de 2019 "Por medio del cual se establecen las condiciones y restricciones para el tránsito de los vehículos de transporte de carga en el Distrito Capital, y se dictan otras disposiciones."


NOTA

- En el lugar de desarrollo de las actividades deberá permanecer copia del plano del PMT aprobado y de la autorización emitida por la SDM para la verificación por parte de las autoridades competentes del cumplimiento a la implementación del PMT.
- No se autoriza acopio de escombros o materiales por fuera de la zona de obra.
- El contratista y la interventoría son responsables solidariamente de la correcta implementación del PMT.
- En horario nocturno y/o cuando las condiciones atmosféricas lo ameriten se debe garantizar la instalación de señalización luminosa conforme las especificaciones técnicas estipuladas en el Manual de Señalización Vial vigente.
- Excavaciones con profundidad superior a 0.5m, deberán aislarse y/o canalizarse mediante maletines plásticos entrelazados.
- En caso de congestión vehicular y/o por solicitud expresa de la Policía de Tránsito, deberá levantar el cierre y habilitar la zona intervenida en condiciones óptimas de tránsito y seguridad vial.
- La señalización a implementar debe cumplir con las especificaciones técnicas establecidas en el Manual de Señalización Vial vigente.
- La longitud de transición a implementar para cierres de carril deberá cumplir las especificaciones técnicas estipuladas las especificaciones técnicas e estipuladas en el Manual de Señalización Vial vigente.

ARQ. JUAN CAMILO RODRÍGUEZ CÁRDENAS
Director de Ingeniería de Tránsito
SECRETARÍA DISTRITAL DE MOVILIDAD

ING. MARTHA CECILIA BAYONA GÓMEZ
Subdirectora Técnica de Planes de Manejo de Tránsito
SECRETARÍA DISTRITAL DE MOVILIDAD
Los PMT señalados con * no fueron revisados y autorizados por la Subdirectora

IDU: Toda intervención deberá contar con licencia de excavación vigente y cumplir con las observaciones particulares.

 <p>ALCALDÍA MAYOR DE BOGOTÁ D.C. MOVILIDAD Secretaría de Movilidad</p>	SISTEMA INTEGRADO DE GESTIÓN DISTRITAL BAJO EL ESTÁNDAR MIPG									
	PROCESO GESTIÓN DE TRÁNSITO Y CONTROL DE TRÁNSITO Y TRANSPORTE									
	Reporte Consolidado de Obras de Infraestructura de Servicios Públicos (COOS)									
	CÓDIGO: PM02-PR01-F03					VERSIÓN: 2.0				

**COOS No. 11
MARZO 16 DE 2023**

SECCIÓN 2. OBRAS DE MEDIO Y BAJO IMPACTO - SUBDIRECCIÓN DE PLANES DE MANEJO DE TRÁNSITO

No.	CÓDIGO DE IDENTIFICACIÓN VIAL (CIV)		DIRECCIÓN DE LA OBRA		CONTRATISTA BENEFICIARIO DE LA LIC. DE EXC.	REDES AFECTAR	FECHA		HORARIO DE TRABAJO	HORARIO DE CIERRE	LIC. EXC.	OBSERVACIONES SDM	OBSERVACIONES IDU	AUTORIZADO	LOCALIDAD	ING RESPONSABLE	No RADICADO SDM
	INICIO	FIN	INICIO	FIN			INICIO	FIN									
1218	12000057	N/A	KR 65 CL 98	N/A	U.T. ALIANZA 1702 ANDES	EAB	17-mar-23	20-jul-23	06:00-18:00	24 HORAS	354-2022	<p>NOTA: 1. PREVIO A LA INTERVENCIÓN SE DEBE SOCIALIZAR LAS ACTIVIDADES, EL PMT Y DEMAS RESTRICCIONES CON LA COMUNIDAD DIRECTAMENTE AFECTADA Y ES RESPONSABILIDAD DE LA INTERVENTORIA Y ENTIDAD CONTRATANTE VERIFICAR EL CUMPLIMIENTO DE ESTA CONDICIÓN. 2. EN CASO DE ENCONTRAR A OTROS CONTRATISTAS EJECUTANDO ACTIVIDADES DE OBRA EN LA ZONA, SE DEBERÁ COORDINAR EN CAMPO TANTO LA SEÑALIZACIÓN COMO LA EJECUCIÓN DE LAS OBRAS AL MOMENTO DE LA INTERVENCIÓN. 3. PARA TRABAJOS NOCTURNOS SE DEBE CONTAR CON LA AUTORIZACIÓN POR PARTE DE LA ALCALDÍA LOCAL DE ACUERDO A LO ESTIPULADO EN EL DECRETO 1076 DE 2015, ARTICULO 2.2.5.1.5.15 O AQUELLAS NORMAS QUE ADICIONEN, MODIFIQUEN O SUSTITUYAN.</p> <p>LA SDM AUTORIZA PMT PARA CIERRE POR CARRILES NO SIMULTANEOS (CRUCE DE VIA) DEL COSTADO SUR DE LA INTERSECCIÓN PARA ACTIVIDADES DE REHABILITACION DE REDES DE ACUEDUCTO POR LA METODOLOGIA DE ZANJA ABIERTA. LAS ACTIVIDADES DE CARGUE Y DESCARGUE DE MATERIALES SE DEBEN REALIZAR DENTRO DEL HORARIO PROPUESTO (09:00 A 12:00 Y 14:00 A 16:00) EN EL CARRIL ADYACENTE A LA INTERVENCIÓN SOBRE LA KR 65, GARANTIZANDO UN ANCHO LIBRE DE MINIMO 3,5m PARA CIRCULACION VEHICULAR EXISTENTE. LA MAQUINARIA Y EL EQUIPO UTILIZADO DEBEN PERMANECER DENTRO DE LA ZONA DE OBRA. LA RECUPERACION DEL ESPACIO PUBLICO DEBE REALIZARSE DE ACUERDO CON LAS ESPECIFICACIONES ESTABLECIDAS EN LA LICENCIA DE EXCAVACION. IMPLEMENTAR LA SEÑALIZACION PROPUESTA Y APROBADA Y MANTENERLA EN BUEN ESTADO. EL CERRAMIENTO Y LA SEÑALIZACION DEBEN PERMANECER TODO EL TIEMPO QUE DURE LA INTERVENCIÓN. GARANTIZAR EL ADECUADO MANEJO DE PEATONES Y VEHICULOS CON EL APOYO DE LOS AUXILIARES DE TRANSITO. SE DEBE GARANTIZAR EL ACCESO PEATONAL A TODOS LOS PREDIOS ADYACENTES A LA OBRA, EN AFECTACION DE GARAJES COORDINAR PREVIAMENTE CON LOS RESIDENTES. NO SE AUTORIZA CIERRE TOTAL DE CALZADA. NO SE AUTORIZAN ACTIVIDADES NI ACOPIOS DE MATERIALES EN ANDEN. CUANDO FINALICE LA OBRA EN SU TOTALIDAD SE DEBE REMOVER LA SEÑALIZACION Y EL CERRAMIENTO.</p>	SIN OBJECIÓN POR PARTE DEL IDU	SI	BARRIOS UNIDOS	ANGELICA M. ROZO M.	202361200394042 202361200861702
1219	12000176	N/A	KR 65A 75m AL SUR DE LA CL. 94A	N/A	U.T. ALIANZA 1702 ANDES	EAB	17-mar-23	20-jul-23	06:00-18:00	24 HORAS	354-2022	<p>NOTA: 1. PREVIO A LA INTERVENCIÓN SE DEBE SOCIALIZAR LAS ACTIVIDADES, EL PMT Y DEMAS RESTRICCIONES CON LA COMUNIDAD DIRECTAMENTE AFECTADA Y ES RESPONSABILIDAD DE LA INTERVENTORIA Y ENTIDAD CONTRATANTE VERIFICAR EL CUMPLIMIENTO DE ESTA CONDICIÓN. 2. EN CASO DE ENCONTRAR A OTROS CONTRATISTAS EJECUTANDO ACTIVIDADES DE OBRA EN LA ZONA, SE DEBERÁ COORDINAR EN CAMPO TANTO LA SEÑALIZACIÓN COMO LA EJECUCIÓN DE LAS OBRAS AL MOMENTO DE LA INTERVENCIÓN. 3. PARA TRABAJOS NOCTURNOS SE DEBE CONTAR CON LA AUTORIZACIÓN POR PARTE DE LA ALCALDÍA LOCAL DE ACUERDO A LO ESTIPULADO EN EL DECRETO 1076 DE 2015, ARTICULO 2.2.5.1.5.15 O AQUELLAS NORMAS QUE ADICIONEN, MODIFIQUEN O SUSTITUYAN. 4. ESTE FRENTE NO SE PUEDE EJECUTAR EN SIMULTANEO CON LOS DEMAS FRENTE AUTORIZADOS SOBRE LA KR 65A.</p> <p>LA SDM AUTORIZA PMT PARA CIERRE PARCIAL DE ANDEN (BORDE EXTERNO) EN EL VOLTEADERO UBICADO AL FINAL DE LA KR 65A PARA ACTIVIDADES DE REHABILITACION DE REDES DE ACUEDUCTO POR LA METODOLOGIA DE ZANJA ABIERTA. LAS ACTIVIDADES DE CARGUE Y DESCARGUE DE MATERIALES SE DEBEN REALIZAR DENTRO DEL HORARIO PROPUESTO (09:00 A 12:00 Y 14:00 A 16:00) SOBRE EL CARRIL ORIENTAL DE LA KR 65A, GARANTIZANDO UN ANCHO LIBRE DE MINIMO 3,5m PARA CIRCULACION VEHICULAR EXISTENTE. IMPLEMENTAR LA SEÑALIZACION PROPUESTA Y APROBADA Y MANTENERLA EN BUEN ESTADO. SEÑALIZACION DE OBRA, BARRICADAS, CIERRES Y LOS AUXILIARES DE TRANSITO DEBEN PERMANECER TODO EL TIEMPO QUE DURE LA INTERVENCIÓN. GARANTIZAR SENDERO PEATONAL DE MINIMO 1,50m DE ANCHO LIBRE, SEGURO Y COMODO PARA SU USO SOBRE EL MISMO ANDEN EN OBRA. NO SE AUTORIZA EL CIERRE TOTAL DE ANDEN NI EL TRASLADO DE PEATONES A LA CALZADA. SE DEBE GARANTIZAR EL ACCESO PEATONAL A TODOS LOS PREDIOS ADYACENTES A LA OBRA, EN AFECTACION DE GARAJES COORDINAR PREVIAMENTE CON LOS RESIDENTES. GARANTIZAR EL ADECUADO MANEJO DE LOS PEATONES, VEHICULOS Y CICLISTAS CON EL PERSONAL ABANDERADO PROPUESTO. LA RECUPERACION DEL ESPACIO PUBLICO DEBE REALIZARSE DE ACUERDO CON LAS ESPECIFICACIONES ESTABLECIDAS EN LA LICENCIA DE EXCAVACION.</p>	SIN OBJECIÓN POR PARTE DEL IDU	SI	BARRIOS UNIDOS	ANGELICA M. ROZO M.	202361200394042 202361200861702
1220	12000176	N/A	KR 65A 60m AL SUR DE LA CL. 94A	N/A	U.T. ALIANZA 1702 ANDES	EAB	17-mar-23	20-jul-23	06:00-18:00	24 HORAS	354-2022	<p>NOTA: 1. PREVIO A LA INTERVENCIÓN SE DEBE SOCIALIZAR LAS ACTIVIDADES, EL PMT Y DEMAS RESTRICCIONES CON LA COMUNIDAD DIRECTAMENTE AFECTADA Y ES RESPONSABILIDAD DE LA INTERVENTORIA Y ENTIDAD CONTRATANTE VERIFICAR EL CUMPLIMIENTO DE ESTA CONDICIÓN. 2. EN CASO DE ENCONTRAR A OTROS CONTRATISTAS EJECUTANDO ACTIVIDADES DE OBRA EN LA ZONA, SE DEBERÁ COORDINAR EN CAMPO TANTO LA SEÑALIZACIÓN COMO LA EJECUCIÓN DE LAS OBRAS AL MOMENTO DE LA INTERVENCIÓN. 3. PARA TRABAJOS NOCTURNOS SE DEBE CONTAR CON LA AUTORIZACIÓN POR PARTE DE LA ALCALDÍA LOCAL DE ACUERDO A LO ESTIPULADO EN EL DECRETO 1076 DE 2015, ARTICULO 2.2.5.1.5.15 O AQUELLAS NORMAS QUE ADICIONEN, MODIFIQUEN O SUSTITUYAN. 4. ESTE FRENTE NO SE PUEDE EJECUTAR EN SIMULTANEO CON LOS DEMAS FRENTE AUTORIZADOS SOBRE LA KR 65A.</p> <p>LA SDM AUTORIZA PMT PARA CIERRE TOTAL DE CALZADA (CRUCE DE VIA) PARA ACTIVIDADES DE REHABILITACION DE REDES DE ACUEDUCTO POR LA METODOLOGIA DE ZANJA ABIERTA. LAS ACTIVIDADES DE CARGUE Y DESCARGUE DE MATERIALES SE DEBEN REALIZAR DENTRO DEL HORARIO PROPUESTO (09:00 A 12:00 Y 14:00 A 16:00) SOBRE EL CARRIL OCCIDENTAL DE LA KR 65A, GARANTIZANDO UN ANCHO LIBRE DE MINIMO 3,5m PARA CIRCULACION VEHICULAR EXISTENTE. IMPLEMENTAR LA SEÑALIZACION PROPUESTA. DEBE IMPLEMENTAR LA SEÑALIZACION PROPUESTA Y MANTENERLA EN BUENAS CONDICIONES DURANTE TODO EL TIEMPO QUE DURE LA AFECTACION DEL ESPACIO PUBLICO. SE DEBE GARANTIZAR EL CERRAMIENTO DE LA ZONA DE OBRA EN TODO MOMENTO. NO SE AUTORIZA LA AFECTACION DE ANDENES POR LO QUE SE DEBE GARANTIZAR EL PASO LONGITUDINAL POR LOS COSTADOS DE LA OBRA EN FORMA SEGURA Y COMODA, ASI COMO LOS PASOS TRANSVERSALES SEGUN LA PROPUESTA. NO SE APRUEBA PARQUEO DE VEHICULOS SOBRE VIA NI FORMACION DE COLAS FUERA DE LA ZONA DE OBRA. SE DEBEN ACOGER A LA NORMATIVIDAD EXISTENTE EN CUANTO A LA CIRCULACION DE VEHICULOS DE CARGA. SE DEBE GARANTIZAR EL ACCESO PEATONAL A TODOS LOS PREDIOS ADYACENTES A LA OBRA, EN AFECTACION DE GARAJES COORDINAR PREVIAMENTE CON LOS RESIDENTES. LA RECUPERACION DEL ESPACIO PUBLICO DEBE REALIZARSE DE ACUERDO CON LAS ESPECIFICACIONES ESTABLECIDAS EN LA LICENCIA DE EXCAVACION. CUANDO FINALICE LA OBRA EN SU TOTALIDAD SE DEBE REMOVER LA SEÑALIZACION Y EL CERRAMIENTO.</p>	SIN OBJECIÓN POR PARTE DEL IDU	SI	BARRIOS UNIDOS	ANGELICA M. ROZO M.	202361200394042 202361200861702

NORMATIVIDAD

El Plan de Manejo de Tránsito debe cumplir con lo establecido en el Manual de señalización vial vigente.

La Secretaría Distrital de Movilidad le recuerda que la calidad de contratista no lo exime, en ningún caso, del cumplimiento de la normatividad que rige a todos los habitantes del Distrito Capital, principalmente la reglamentación que rige la utilización del espacio público, la circulación de vehículos dentro del perímetro urbano, el manejo de tránsito y seguridad para peatones por la ejecución de obras civiles.

A. E ESPACIO PÚBLICO

Según ley 769 de 2002 - Código Nacional de Tránsito Terrestre: Artículos 65-69-75-76-101-102-103-104-109-112-114-115-119-127-131.

B. RESTRICCIÓN PARA CIRCULACIÓN DE VEHÍCULOS

Decreto 034 del 05 de Febrero de 2009 " por el cual se establecen condiciones para el tránsito de vehículos de carga en el área urbana del Distrito Capital"

Decreto 840 del 27 de Diciembre de 2019 "Por medio del cual se establecen las condiciones y restricciones para el tránsito de los vehículos de transporte de carga en el Distrito Capital, y se dictan otras disposiciones."


NOTA

- En el lugar de desarrollo de las actividades deberá permanecer copia del plano del PMT aprobado y de la autorización emitida por la SDM para la verificación por parte de las autoridades competentes del cumplimiento a la implementación del PMT.
- No se autoriza acopio de escombros o materiales por fuera de la zona de obra.
- El contratista y la interventoría son responsables solidariamente de la correcta implementación del PMT.
- En horario nocturno y/o cuando las condiciones atmosféricas lo ameriten se debe garantizar la instalación de señalización luminosa conforme las especificaciones técnicas estipuladas en el Manual de Señalización Vial vigente.
- Excavaciones con profundidad superior a 0.5m, deberán aislarse y/o canalizarse mediante maletines plásticos entrelazados.
- En caso de congestión vehicular y/o por solicitud expresa de la Policía de Tránsito, deberá levantar el cierre y habilitar la zona intervenida en condiciones óptimas de tránsito y seguridad vial.
- La señalización a implementar debe cumplir con las especificaciones técnicas establecidas en el Manual de Señalización Vial vigente.
- La longitud de transición a implementar para cierres de carril deberá cumplir las especificaciones técnicas estipuladas las especificaciones técnicas e estipuladas en el Manual de Señalización Vial vigente.

ARQ. JUAN CAMILO RODRÍGUEZ CÁRDENAS
Director de Ingeniería de Tránsito
SECRETARIA DISTRITAL DE MOVILIDAD

ING. MARTHA CECILIA BAYONA GÓMEZ
Subdirectora Técnica de Planes de Manejo de Tránsito
SECRETARIA DISTRITAL DE MOVILIDAD
Los PMT señalados con * no fueron revisados y autorizados por la Subdirectora

IDU: Toda intervención deberá contar con licencia de excavación vigente y cumplir con las observaciones particulares.

 <p>ALCALDÍA MAYOR DE BOGOTÁ D.C. MOVILIDAD</p> <p>Secretaría de Movilidad</p>	SISTEMA INTEGRADO DE GESTIÓN DISTRITAL BAJO EL ESTÁNDAR MIPG									
	PROCESO GESTIÓN DE TRÁNSITO Y CONTROL DE TRÁNSITO Y TRANSPORTE									
	Reporte Consolidado de Obras de Infraestructura de Servicios Públicos (COOS)									
	CÓDIGO: PM02-PR01-F03					VERSIÓN: 2.0				

**COOS No. 11
MARZO 16 DE 2023**

SECCIÓN 2. OBRAS DE MEDIO Y BAJO IMPACTO - SUBDIRECCIÓN DE PLANES DE MANEJO DE TRÁNSITO

No.	CÓDIGO DE IDENTIFICACIÓN VIAL (CIV)		DIRECCIÓN DE LA OBRA		CONTRATISTA BENEFICIARIO DE LA LIC. DE EXC.	REDES AFECTAR	FECHA		HORARIO DE TRABAJO	HORARIO DE CIERRE	LIC. EXC.	OBSERVACIONES SDM	OBSERVACIONES IDU	AUTORIZADO	LOCALIDAD	ING RESPONSABLE	No RADICADO SDM
	INICIO	FIN	INICIO	FIN			INICIO	FIN									
1221	13001169	13001120	KR 26 No 50 47	KR 26 No 51 11	UFLAM S.A.S.	ENEL-COLOMBIA	17-mar-23	18-may-23	07:00-18:00	07:00-18:00	319-2022, RES-7013	NOTAS: 1. EN CASO DE ENCONTRAR OBRAS EN EL TRAMO SOLICITADO DEBE REALIZAR COORDINACION DE ACTIVIDADES Y DE SEÑALIZACION CON EL RESPECTIVO CONTRATISTA ANTES DE INICIAR LA INTERVENCION. 2. PREVIO A LA INTERVENCION SE DEBE SOCIALIZAR LAS ACTIVIDADES, EL PMT Y DEMAS RESTRICCIONES CON LA COMUNIDAD DIRECTAMENTE AFECTADA. 3. UNA VEZ FINALIZADO EL HORARIO DE TRABAJO SE DEBERA HABILITAR EL ANDEN EN CONDICIONES OPTIMAS PARA EL TRANSITO PEATONAL A NIVEL DE RASANTE, DEBIDAMENTE COMPACTADO E INSTALAR PLAFONES DE MADERA. LA SDM AUTORIZA PMT PARA CIERRE PARCIAL DE ANDEN COSTADO OCCIDENTAL (CONTRA SARDINEL) PARA ACTIVIDADES DE EXCAVACION A CIELO ABIERTO PARA LA EJECUCION DE LA INFRAESTRUCTURA DE ENERGIA ELECTRICA, REFERENTE AL PROYECTO LOFT 51. LAS ACTIVIDADES DE CARGUE Y DESCARGUE DE MATERIALES SE DEBEN REALIZAR EN EL CARRIL OCCIDENTAL DE LA KR 26 AL SUR DE LA CL 51, DENTRO DEL HORARIO PROPUUESTO (07:00 A 18:00), GARANTIZANDO UN ANCHO DE CALZADA DE MINIMO 5.0m LIBRE PARA CIRCULACION VEHICULAR. SE DEBE ACOMPAÑAR EL TRASIEGO DE MATERIALES CON PERSONAL ABANDERADO, IMPLEMENTAR LA SEÑALIZACION PROPUUESTA Y APROBADA Y MANTENERLA EN BUEN ESTADO. REALIZAR CERRAMIENTO CON DELINEADORES TUBULARES Y TRIPLE CINTA Y/O EN POLISOMBRA Y MALLA TRASLUCIDA. SE DEBE GARANTIZAR EN TODO MOMENTO UN ANCHO LIBRE DE MINIMO 2.0m SOBRE EL ANDEN INTERVENIDO PARA CIRCULACION PEATONAL. LA MAQUINARIA Y EL EQUIPO UTILIZADO DEBEN PERMANECER DENTRO DE LA ZONA DE OBRA. NO SE AUTORIZA EL CIERRE TOTAL DE ANDEN NI EL TRASLADO DE PEATONES A LA CALZADA. EL CERRAMIENTO, LA SEÑALIZACION Y EL PERSONAL ABANDERADO DEBEN PERMANECER TODO EL TIEMPO QUE DURE LA INTERVENCION. SE DEBE GARANTIZAR EL ACCESO PEATONAL A TODOS LOS PREDIOS ADYACENTES A LA OBRA, EN AFECTACION DE GARAJES COORDINAR PREVIAMENTE CON LOS RESIDENTES Y COMERCIANTES DEL SECTOR. LA RECUPERACION DEL ESPACIO PUBLICO DEBE REALIZARSE DE ACUERDO CON LAS ESPECIFICACIONES ESTABLECIDAS EN LA LICENCIA DE EXCAVACION.	SIN OBJECCIÓN POR PARTE DEL IDU	SI	TEUSAQUILLO	DIANA C. SANDOVAL A.	202361200484012
1222	8008244	N/A	CL 36 SUR No 70B 78	CL 36 SUR No 70B 48	VANTI S.A. E.S.P. (SILAR S.A.)	GAS NATURAL	17-mar-23	25-may-23	24 HORAS	24 HORAS	175-2020, RES-3550	NOTAS: 1. PREVIO A LA INTERVENCION SE DEBE SOCIALIZAR LAS ACTIVIDADES, EL PMT Y DEMAS RESTRICCIONES CON LA COMUNIDAD DIRECTAMENTE AFECTADA, Y ES RESPONSABILIDAD DEL CONTRATISTA VERIFICAR EL CUMPLIMIENTO DE ESTA CONDICION. 2. PARA TRABAJOS NOCTURNOS SE DEBE CONTAR CON LA AUTORIZACION POR PARTE DE LA ALCALDIA LOCAL DE ACUERDO A LO ESTIPULADO EN EL DECRETO 1076 DE 2015 ART. 2.2.5.1.5.15 O AQUELLAS NORMAS QUE LA ADICIONEN, MODIFIQUEN O SUSTITUYAN. 3. DE CONFORMIDAD A LA PROPUESTA PRESENTADA SE DEBE GARANTIZAR UN SENDERO PEATONAL DE MINIMO 1m DE ANCHO SOBRE EL ANDEN DEL COSTADO NORTE PARA EL INGRESO Y SALIDA DE LOS RESIDENTES A LOS PREDIOS. 4. DE CONFORMIDAD A LA PROPUESTA PRESENTADA EN TODO MOMENTO SE DEBE GARANTIZAR EN TODO MOMENTO DOS (2) ACCESOS A LA ESTACION DE SERVICIO POR LA CL.36 SUR CON AK 72 (ESQUINA NORORIENTAL), SIENDO EL PRIMER ACCESO DE MINIMO 10,5m Y EL SEGUNDO ACCESO DE MINIMO 5m. LA SDM AUTORIZA PMT PARA CIERRE TOTAL DE ANDEN COSTADO NORTE, CIERRE PARCIAL DE ANDEN COSTADO NORTE (COSTADO EXTERIOR) Y CIERRE TOTAL DE CALZADA PARA EL TRASLADO DE PEATON A LA CALZADA Y PARA EL CARGUE Y DESCARGUE, PARA ACTIVIDADES DE OBRAS CIVILES Y MECANICAS PARA EL TAPONAMIENTO DE RED DE Ø4" POR EL METODO DE EXCAVACION A CIELO ABIERTO, INSTALACION TEMPORAL DE CAMPAMENTO DE OBRA Y DEMAS ACTIVIDADES CORRESPONDIENTES AL PROYECTO DE ACUERDO CON EL PLANO PRESENTADO. EL CARGUE DESCARGUE SE REALIZARA DENTRO DEL CERRAMIENTO DE LA OBRA, IMPLEMENTAR LA SEÑALIZACION PROPUUESTA Y APROBADA Y MANTENERLA EN BUEN ESTADO. SEÑALIZACION DE OBRA Y DE DESVIOS, BARRICADAS Y CIERRES DEBEN PERMANECER MIENTRAS DURE LA INTERVENCION. DEBE REALIZARSE CERRAMIENTO Y CANALIZACIONES CON DELINEADORES TUBULARES, POLISOMBRA Y CINTA DE DEMARCAACION ACOMPAÑADAS DE LA SEÑALIZACION PROPUUESTA. MANTENER EN TODO MOMENTO AISLADA LA ZONA DE OBRA. DEBE GARANTIZAR EN TODO MOMENTO LA PRESENCIA DE LOS AUXILIARES DE TRANSITO PROPUUESTOS. GARANTIZAR EN TODO MOMENTO EL ACCESO Y SALIDA A LOS VEHICULOS O MEDIOS DE TRANSPORTE DE LOS RESIDENTES Y COMERCIANTES DEL SECTOR. GARANTIZAR SENDEROS PEATONALES LONGITUDINALES Y TRANSVERSALES A LA OBRA. NO SE AUTORIZA POR NINGUN MOTIVO EL PARQUEO DE MAQUINARIA O ACTIVIDAD DE CARGUE Y DESCARGUE DE MATERIALES FUERA DEL CERRAMIENTO DE OBRA. UNA VEZ FINALIZADAS LAS ACTIVIDADES SE DEBE HABILITAR LA CALZADA EN CONDICIONES SEGURAS DE MOVILIDAD. LA RECUPERACION DEL ESPACIO PUBLICO DEBE REALIZARSE DE ACUERDO CON LAS ESPECIFICACIONES ESTABLECIDAS EN LA LICENCIA DE EXCAVACION.	SIN OBJECCIÓN POR PARTE DEL IDU	SI	KENNEDY	MARIEN E. FAJARDO M.	202361200500922 202361200516832 202361200946192

NORMATIVIDAD

El Plan de Manejo de Tránsito debe cumplir con lo establecido en el Manual de señalización vial vigente.

La Secretaría Distrital de Movilidad le recuerda que la calidad de contratista no lo exime, en ningún caso, del cumplimiento de la normatividad que rige a todos los habitantes del Distrito Capital, principalmente la reglamentación que rige la utilización del espacio público, la circulación de vehículos dentro del perímetro urbano, el manejo de tránsito y seguridad para peatones por la ejecución de obras civiles.

A. E ESPACIO PÚBLICO

Según ley 769 de 2002 - Código Nacional de Tránsito Terrestre: Artículos 65-69-75-76-101-102-103-104-109-112-114-115-119-127-131.

B. RESTRICCIÓN PARA CIRCULACIÓN DE VEHÍCULOS

Decreto 034 del 05 de Febrero de 2009 " por el cual se establecen condiciones para el tránsito de vehículos de carga en el área urbana del Distrito Capital"

Decreto 840 del 27 de Diciembre de 2019 "Por medio del cual se establecen las condiciones y restricciones para el tránsito de los vehículos de transporte de carga en el Distrito Capital, y se dictan otras disposiciones."

NOTA

- En el lugar de desarrollo de las actividades deberá permanecer copia del plano del PMT aprobado y de la autorización emitida por la SDM para la verificación por parte de las autoridades competentes del cumplimiento a la implementación del PMT.
- No se autoriza acopio de escombros o materiales por fuera de la zona de obra.
- El contratista y la interventoría son responsables solidariamente de la correcta implementación del PMT.
- En horario nocturno y/o cuando las condiciones atmosféricas lo ameriten se debe garantizar la instalación de señalización luminosa conforme las especificaciones técnicas estipuladas en el Manual de Señalización Vial vigente.
- Excavaciones con profundidad superior a 0.5m, deberán aislarse y/o canalizarse mediante maletines plásticos entrelazados.
- En caso de congestión vehicular y/o por solicitud expresa de la Policía de Tránsito, deberá levantar el cierre y habilitar la zona intervenida en condiciones óptimas de tránsito y seguridad vial.
- La señalización a implementar debe cumplir con las especificaciones técnicas establecidas en el Manual de Señalización Vial vigente.
- La longitud de transición a implementar para cierres de carril deberá cumplir las especificaciones técnicas estipuladas las especificaciones técnicas e estipuladas en el Manual de Señalización Vial vigente.

ARQ. JUAN CAMILO RODRÍGUEZ CÁRDENAS

Director de Ingeniería de Tránsito

SECRETARIA DISTRITAL DE MOVILIDAD

ING. MARTHA CECILIA BAYONA GÓMEZ

Subdirectora Técnica de Planes de Manejo de Tránsito

SECRETARIA DISTRITAL DE MOVILIDAD

Los PMT señalados con * no fueron revisados y autorizados por la Subdirectora

IDU: Toda intervención deberá contar con licencia de excavación vigente y cumplir con las observaciones particulares.