



SECRETARÍA DE  
MOVILIDAD



SCTT  
202532308710801

Información Pública  
Al contestar Cite el No. de radicación de este Documento

Bogotá D.C., agosto 06 de 2025

**Señor(a)**

**Anonimo**

Publicar en Cartelera

Bogotá - D.C.

**REF:** Respuesta al SDQS No.3493402025

Reciba un cordial saludo de la Secretaría Distrital de Movilidad,

Dando cumplimiento a lo señalado en el Decreto Distrital 672 de 2018 por medio del cual se modifica la estructura organizacional de la Secretaría Distrital de Movilidad y se dictan otras disposiciones, donde, en su artículo 26 se determina para la Subdirección de Control de Tránsito y Transporte, entre otras las funciones de: **“1). Ejecutar las políticas, planes, programas y proyectos relacionados con el control de tránsito y el transporte 2). Coordinar y ejercer el control de tránsito y transporte de los diferentes actores viales 3). Coordinar, hacer seguimiento y disponer de los recursos necesarios para los operativos de control; (...)”** es pertinente mencionar que, de acuerdo con las competencias anteriormente comentadas, esta entidad tiene como objetivo verificar las condiciones de seguridad y cumplimiento de las disposiciones legales en materia de tránsito y transporte por parte de los diferentes actores viales a través de operativos de control desarrollados con la Policía Metropolitana de Tránsito de Bogotá y el Cuerpo de Agentes Civiles de Control de Tránsito y Transporte en la ciudad de Bogotá.

De acuerdo a lo anterior, de conformidad con la Guía de Buenas Prácticas de Gestión y Control de Tránsito y Transporte, en la cual se detalla la estrategia para priorizar, planificar, programar y hacer seguimiento a los operativos de control en la Ciudad, la Subdirección de Control de Tránsito y Transporte determina los sectores

*Este documento está suscrito con firma mecánica autorizada mediante Resolución No. 320 de diciembre 4 de 2020*

**PA01-PR15-MD01 V4.0**  
**Secretaría Distrital de Movilidad**  
Calle 13 # 37 - 35  
Teléfono: (1) 364 9400  
[www.movilidadbogota.gov.co](http://www.movilidadbogota.gov.co)  
Información: Línea 195



ALCALDÍA MAYOR  
DE BOGOTÁ D.C.



a intervenir a través de un proceso de análisis de información que parte de la geo referenciación de zonas o puntos en los que se han evidenciado problemáticas, para una posterior evaluación de criterios técnicos que permiten identificar por proximidad de puntos las áreas críticas por localidad, y de esta forma establecer un nivel de prioridad para la programación de intervenciones, aunado a esto el grupo operativo de la Subdirección de Control de Tránsito y Transporte evalúa periódicamente la información, realiza el seguimiento y de esta forma conoce la evolución de las zonas intervenidas en un periodo de tiempo para establecer mitigación, eliminación y/o traslado de la problemática.

Por otra parte, la ubicación, instalación y ejecución de las diversas actividades de control implementadas por la Secretaría Distrital de Movilidad están sujetas a las solicitudes realizadas por la comunidad e identificación de patrones de conducta que incentivan el desacato a las normas de tránsito y transporte por parte de la ciudadanía; es así como se clasifican por enfoque, siendo este componente el que indica que tipo de actividad de control es requerida.

Es de precisar que las actividades de control, no se enfocan en una tipología vehicular específica. En cambio, el objetivo es identificar y sancionar cualquier conducta que represente una contravención a las normas de tránsito y que afecte las condiciones de movilidad en la ciudad.

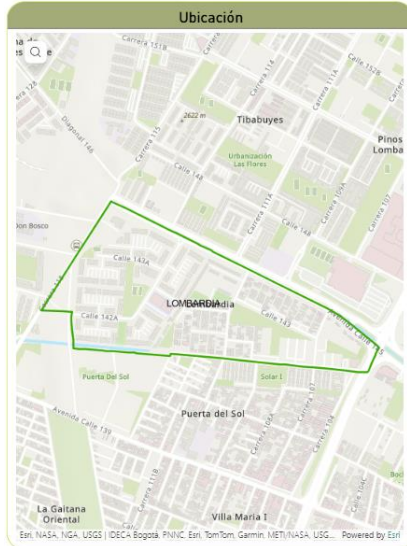
Es así que, la Secretaría Distrital de Movilidad en coordinación con la Policía Metropolitana de Tránsito SETRA-MEBOG y el Cuerpo de Agentes Civiles de Tránsito y Transporte CACTT ha realizado diferentes controles de manera periódica en los barrios **Lombardia Y Tibabuyes** en la localidad de **Suba** conforme a lo establecido en la Ley 769 del 2002 (Código Nacional de Tránsito Terrestre).

De esta manera, se presentan los resultados de imposición de Órdenes de Comparendos Nacional realizadas en los sectores antes mencionados:



**IMPOSICIÓN COMPARENDOS EN BARRIOS 2025**

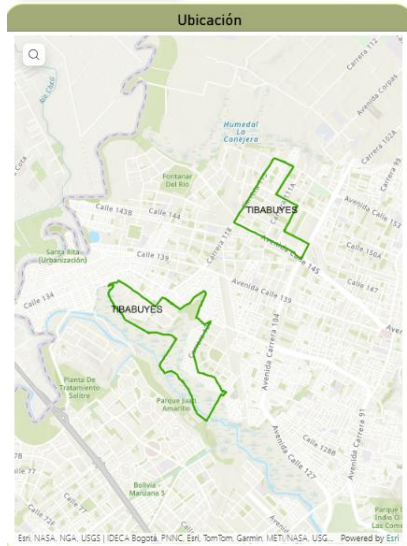
Imposición por tipo infracción	Total Imposición	Código Infracción	Nombre Barrio	Barrio	ID Del Barrio	Mes
16	93	C02	Search	LOMBARDIA	Selección múltiple	Todas



Código Infracción	Descripción	Total Imposición
C02	Estacionar un vehículo en sitios prohibidos.	16
<b>Total</b>		<b>16</b>

**IMPOSICIÓN COMPARENDOS EN BARRIOS 2025**

Imposición por tipo infracción	Total Imposición	Código Infracción	Nombre Barrio	Barrio	ID Del Barrio	Mes
33	136	C02	Search	TIBABUYES	Selección múltiple	Todas



Código Infracción	Descripción	Total Imposición
C02	Estacionar un vehículo en sitios prohibidos.	33
<b>Total</b>		<b>33</b>

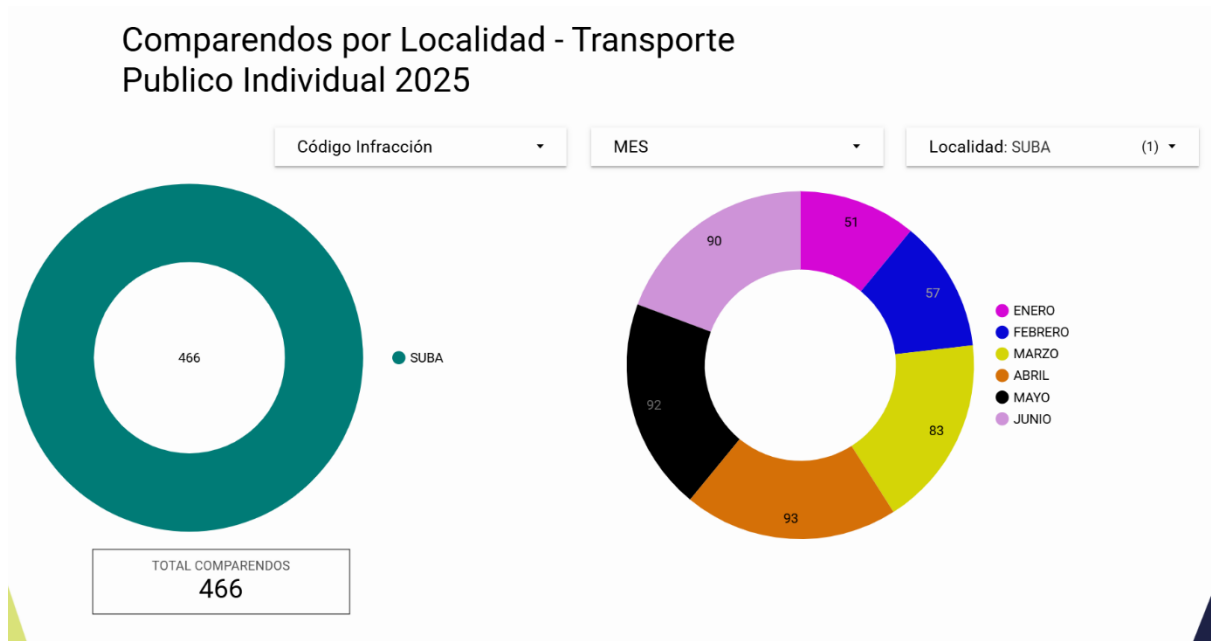
Fuente: QLIK (Dispositivos de apoyo en vía). Periodo comprendido del 1 de enero al 30 de junio de 2025<sup>1</sup>

Este documento está suscrito con firma mecánica autorizada mediante Resolución No. 320 de diciembre 4 de 2020





A continuación se presentan los resultados de las infracciones impuestas durante el año 2025 a **Vehículos de Transporte Público Individual (Taxis)**.



**Fuente:** QLIK (Dispositivos de apoyo en vía).  
Periodo comprendido del 1 de enero al 30 de junio de 2025

Así las cosas, con relación a la ubicación, instalación o ejecución de cada actividad de control, es pertinente resaltar que estas se seguirán realizando en toda la malla vial de la ciudad conforme a la atención de las diversas problemáticas que se requieran intervenir; por tanto, los lugares o ubicaciones priorizadas varían por meses, días y hora.

<sup>1</sup> En consideración, en el análisis se utilizan dos variables para presentar los resultados de forma clara y diferenciada: la primera variable se denomina "Imposición por tipo de infracción", y corresponde a la cantidad de sanciones filtradas, según cada código de infracción. La segunda variable, denominada "Total imposición", agrupa el resto de los códigos de infracción no filtradas individualmente.

*Este documento está suscrito con firma mecánica autorizada mediante Resolución No. 320 de diciembre 4 de 2020*

4



Finalmente, se reitera que la problemática generada en el espacio público por causa de las acciones desarrolladas en predios aledaños a la vía y/o que presenten cerramientos, así como el usufructo del espacio público por actividades desarrolladas en el mismo como (parqueaderos ilegales), es una actividad que debe ser controlada por la Alcaldía Local, la cual es la encargada de adoptar las medidas de restitución y conservación del espacio público en el marco del Decreto 1421 de 1993 “*Por el cual se dictan el régimen especial para el Distrito Capital Santafé de Bogotá*” el cual define en su Artículo 86 las atribuciones de los alcaldes locales, entre otras, la de “*Vigilar el cumplimiento de las normas vigentes sobre desarrollo urbano, uso del suelo, reforma urbana,...*” y “*Dictar los actos y ejecutar las operaciones necesarias para la protección, recuperación y conservación del espacio público...*”.

Esta Secretaría es una Entidad de carácter técnico que presta asesoría en los temas de su competencia y carece de funciones policivas que le permitan adelantar diligencias de recuperación de espacio público, pues esta función está radicada ante las Alcaldías Locales en cumplimiento del artículo 86 del Decreto 1421 de 1993, que establece que las atribuciones de los alcaldes locales son entre otras:

- *Velar por la tranquilidad y seguridad ciudadanas. Conforme a las disposiciones vigentes, contribuir a la conservación del orden público en su localidad y con la ayuda de las autoridades nacionales y distritales, restablecerlo cuando fuere turbado.*
- *Vigilar el cumplimiento de las normas vigentes sobre desarrollo urbano, uso del suelo y reforma urbana. De acuerdo con esas mismas normas expedir o negar los permisos de funcionamiento que soliciten los particulares. Sus decisiones en esta materia serán apelables ante el jefe del departamento distrital de planeación, o quien haga sus veces.*
- *Ejercer las demás funciones que les asignen la Constitución, la ley, los acuerdos distritales y los decretos del alcalde mayor. Son las encargadas de*

5

*Este documento está suscrito con firma mecánica autorizada mediante Resolución No. 320 de diciembre 4 de 2020*



*iniciar acciones que conduzcan a identificar alternativas para solucionar los posibles conflictos generados por el inadecuado uso del suelo asociado al funcionamiento de talleres, locales, supermercados, entidades de salud y otros incluyendo sus actuaciones en espacio público, restaurantes, parqueaderos ilegales, vendedores ambulantes, entre otros, el cual también indica las atribuciones de los Alcaldes Locales.*

Por lo demás, La Secretaría Distrital de Movilidad, mediante la Subdirección de Control de Tránsito y Transporte queda atenta y dispuesta a atender cualquier inquietud y solicitud que permita mejorar las condiciones de movilidad en la ciudad.

Cordialmente,



**Jack David Hurtado Casquete**

Subdirector de Control de Tránsito y Transporte

Firma mecánica generada en 06-08-2025 03:11 PM

Anexos: Hoja de ruta 3493402025 un (1) folio

Cc Alcaldía Local De Suba -- Calle 146c Bis No 90-57 CP: Notificacionessuba@gobiernobogota.gov.co-(Bogota-D.C.)

cc Miguel Angel Cifuentes Rojas - Subdirección de Control de Tránsito y Transporte

Revisó: Lizeth Yessenia Diaz Diaz – Subdirección De Control De Tránsito Y Transporte

Elaboró: Erika Viviana Garzon Zamora -Subdirección De Control De Tránsito Y Transporte

