

**COOS No. 12
MARZO 21 DE 2024**

SECCIÓN 1. OBRAS DE ALTO IMPACTO - SUBDIRECCIÓN DE PLANES DE MANEJO DE TRÁNSITO

No.	CÓDIGO DE IDENTIFICACIÓN VIAL (CIV)		DIRECCIÓN DE LA OBRA		CONTRATISTA BENEFICIARIO DE LA LIC. DE EXC.	REDES AFECTAR	FECHA		HORARIO DE TRABAJO	HORARIO DE CIERRE	LIC. EXC.	OBSERVACIONES SDM	OBSERVACIONES IDU/IDPC	AUTORIZADO	LOCALIDAD	ING RESPONSABLE	No RADICADO SDM
	INICIO	FIN	INICIO	FIN			INICIO	FIN									
1469	8012658	8006748	AV BOYACA (AK 72) AV PRIMERO DE MAYO (CL 26 SUR)	N/A	CONSORCIO ALIANZA 744	EAAB	26-mar-24	2-jun-24	24 HORAS (CIERRE DE CARRIL 23:00-04:00)	24 HORAS	IDU-155-2020	LA SDM AUTORIZA PMT PARA CIERRE PARCIAL DE ANDEN OCCIDENTAL SOBRE OREJA ORIENTE - SUR DE LA INTERSECCION, PARA CONSTRUCCION CAMARA DE INTERCONEXION 04 REQUERIDA PARA PROYECTO DE LA MANIJA MATRIZ DE ACUEDUCTO Y OBRAS COMPLEMENTARIAS DEL TRAMO 3 DE LA LINEA TIBITOC-CASABLANCA, LAS ACTIVIDADES DE CARGUE Y DESCARGUE SE DEBEN REALIZAR DENTRO DEL HORARIO PROPUESTO 23:00 A 04:00 EN EL CARRIL OCCIDENTAL DE LA CALZADA LENTA OCCIDENTAL FRENTE A LA ZONA DE INTERVENCION, LA IMPLEMENTACION DEBE CUMPLIR CON LOS SIGUIENTES LINEAMIENTOS: 1. CONFORME A LA PROPUESTA DE DESVIO DE MODOS NO MOTORIZADOS SE DEBE GARANTIZAR EN TODO MOMENTO LA CAPACIDAD ACTUAL DE LA CICLORUTA ASI COMO ANCHO MINIMO DE SENDERO PEATONAL DE 1.5m SOBRE COSTADO ORIENTAL DEL CIERRE GARANTIZANDO ILUMINACION EN HORARIO NOCTURNO. BAJO NINGUNA CIRCUNSTANCIA SE PERMITE SU AFECTACION. 2. DURANTE LA ACTIVIDAD DE CARGUE Y DESCARGUE, SE DEBERA GARANTIZAR UN CARRIL DE CIRCULACION DE 3.3m SOBRE LA CALZADA LENTA OCCIDENTAL ASI COMO EN LA SALIDA DE LA OREJA ORIENTE - SUR EN CONDICIONES SEGURAS PARA EL TRÁNSITO VEHICULAR Y LA PRESENCIA DE AUXILIARES DE TRÁNSITO DURANTE TODA LA INTERVENCION Y EN LOS SITIOS PROPUESTOS EN EL PMT SIN AFECTACION DE INGRESO DE OREJA Y SALIDA DE CONECTANTE. 3. REALIZAR CANALIZACION CON DELINEADORES TUBULARES Y TRIPLE CINTA, GARANTIZANDO TRANSICION Y SEÑALIZACION LUMINOSA. 4. SE DEBE ACATAR EN TODO MOMENTO LO DISPUESTO EN LA NORMATIVA PARA CIRCULACION DE VEHICULOS DE CARGA. UNA VEZ FINALIZADO EL HORARIO DE ACTIVIDADES DE CARGUE Y DESCARGUE (04:00), EL CARRIL CERRRADO DEBE HABILITARSE EN CONDICIONES SEGURAS PARA EL TRÁNSITO VEHICULAR. 5. LA ZONA DE OBRA DEBE ESTAR COMPLETAMENTE AISLADA Y SEÑALIZADA DURANTE TODO EL TIEMPO QUE DURE LA INTERVENCION CON POLISOMBRA Y MALLA TRASLUCIDA, PARA EXCAVACIONES PROFUNDAS ALEDAÑAS AL PASO PEATONAL, ESTAS DEBERAN ESTAR CONFINADAS MEDIANTE LA IMPLEMENTACION DE MALETINES LASTRADOS Y ENTRELAZADOS. 6. LA INTERVENTORIA DEBE VERIFICAR EL CUMPLIMIENTO DE LAS ACTIVIDADES PRELIMINARES REQUERIDAS PARA LA CORRECTA IMPLEMENTACION DEL PMT AUTORIZADO POR LA SDM Y REALIZAR EL RESPECTIVO SEGUIMIENTO, ASI COMO LA VALIDACION DE LOS PERMISOS REQUERIDOS.	SIN OBJECCIÓN POR PARTE DEL IDU	SI	KENNEDY	MANUEL G. RODRIGUEZ G.	202461201009122
1470	16001745	N/A	CL 9 KR 35	CL 9 AK 36	CONSORCIO REDES AQUA ZONA 3	EAAB	22-mar-24	22-ago-24	24 HORAS	24 HORAS	IDU-215-2022, RES-4501	NOTA: 1. PARA TRABAJOS NOCTURNOS SE DEBE CONTAR CON LA AUTORIZACION POR PARTE DE LA ALCALDIA LOCAL DE ACUERDO A LO ESTIPULADO EN EL DECRETO 1076 DE 2015, ARTICULO 2.2.5.1.5.15 O AQUELLAS NORMAS QUE ADICIONEN, MODIFIQUEN O SUSTITUYAN. 2. PREVIO A LA INTERVENCION SE DEBE SOCIALIZAR LAS ACTIVIDADES, EL PMT Y DEMAS RESTRICCIONES CON LA COMUNIDAD DIRECTAMENTE AFECTADA Y ES RESPONSABILIDAD DE LA INTERVENTORIA Y LA ENTIDAD CONTRATANTE VERIFICAR EL CUMPLIMIENTO DE ESTA. 3. EN CASO DE ENCONTRAR A OTROS CONTRATISTAS EJECUTANDO ACTIVIDADES DE OBRA EN LA ZONA, SE DEBERA COORDINAR EN CAMPO TANTO LA SEÑALIZACION COMO LA EJECUCION DE LAS OBRAS AL MOMENTO DE LA INTERVENCION 4. SI LLEGASE A PRESENTAR ALGUN TIPO DE AFECTACION EN EL TRANSCURSO DE LA OBRA, LOS DAÑOS QUE SE GENEREN A LA INFRAESTRUCTURA DE SEMAFORIZACION DEBEN SER SOLUCIONADOS POR EL CONTRATISTA, SE DEBE INFORMAR A LA SDM DE LAS AFECTACIONES REALIZADAS A LAS REDES. EL CONTRATISTA DEBE GARANTIZAR QUE EL ANDEN DEBE SER RELLENADO CON EL MATERIAL Y SER COMPACTADA O IMPLEMENTAR PLAFON (ES) PARA EL LIBRE FLUJO DE LOS PEATONES. LA SDM AUTORIZA PMT PARA CIERRE PARCIAL DE ANDEN COSTADO NORTE PARA RENOVACION DE TUBERIA DE ACUEDUCTO POR EL METODO DE ZANJA ABIERTA. LAS ACTIVIDADES DE CARGUE, DESCARGUE Y ACOPIO DE MATERIALES SE DEBEN REALIZAR SOBRE EL CARRIL NORTE. LA MAQUINARIA Y EL EQUIPO UTILIZADO DEBE PERMANECER DENTRO DE LA ZONA DE OBRA. IMPLEMENTAR LA SEÑALIZACION PROPUESTA Y APROBADA Y MANTENERLA EN BUEN ESTADO. GARANTIZAR EL ADECUADO MANEJO DE LOS PEATONES Y VEHICULOS CON EL APOYO DE LOS AUXILIARES DE TRÁNSITO. FUERA DEL HORARIO DE CIERRE Y DE TRABAJO AUTORIZADO SE DEBE DEJAR LA ZONA INTERVENIDA EN RECEBO - CEMENTO, A NIVEL DE RASANTE Y ANTIDESLIZANTE PARA CON EL FIN DE GARANTIZAR LA MOVILIDAD DE LOS ACTORES VIALES. NO SE AUTORIZA EL CIERRE TOTAL DE LA CALZADA EN NINGUNA ETAPA DE LA OBRA. GARANTIZAR EL INGRESO Y SALIDA DE VEHICULOS PROPIEDAD DE LOS COMERCIANTES, INDUSTRIALES O RESIDENTES DEL SECTOR. LA RECUPERACION DEL ESPACIO PUBLICO DEBE REALIZARSE DE ACUERDO CON LAS ESPECIFICACIONES ESTABLECIDAS EN LA LICENCIA DE EXCAVACION.	SIN OBJECCIÓN POR PARTE DEL IDU	SI	PUENTE ARANDA	WALTER G. TELLEZ V.	202461200902262*

NORMATIVIDAD

El Plan de Manejo de Tránsito debe cumplir con lo establecido en el Manual de señalización vial vigente.

La Secretaría Distrital de Movilidad le recuerda que la calidad de contratista no lo exime, en ningún caso, del cumplimiento de la normatividad que rige a todos los habitantes del Distrito Capital, principalmente la reglamentación que rige la utilización del espacio público, la circulación de vehículos dentro del perímetro urbano, el manejo de tránsito y seguridad para peatones por la ejecución de obras civiles.

A. ESPACIO PÚBLICO

Según ley 769 de 2002 - Código Nacional de Tránsito Terrestre: Artículos 65-69-75-76-101-102-103-104-109-112-114-115-119-127-131.

B. RESTRICCIÓN PARA CIRCULACIÓN DE VEHÍCULOS

Decreto 034 del 05 de Febrero de 2009 "por el cual se establecen condiciones para el tránsito de vehículos de carga en el área urbana del Distrito Capital"
Decreto 040 del 27 de Diciembre de 2019 "Por medio del cual se establecen las condiciones y restricciones para el tránsito de los vehículos de transporte de carga en el Distrito Capital, y se dictan otras disposiciones."


NOTA

- En el lugar de desarrollo de las actividades deberá permanecer copia del plano del PMT aprobado y de la autorización emitida por la SDM para la verificación por parte de las autoridades competentes del cumplimiento a la implementación del PMT.
- No se autoriza acopio de escombros o materiales por fuera de la zona de obra.
- El contratista y la interventoría son responsables solidariamente de la correcta implementación del PMT.
- En horario nocturno y/o cuando las condiciones atmosféricas lo ameriten se debe garantizar la instalación de señalización luminosa conforme las especificaciones técnicas estipuladas en el Manual de Señalización Vial vigente.
- Excavaciones con profundidad superior a 0.5m, deberán aislarse y/o canalizarse mediante maletines plásticos entrelazados.
- En caso de congestión vehicular y/o por solicitud expresa de la Policía de Tránsito, deberá levantar el cierre y habilitar la zona intervenida en condiciones óptimas de tránsito y seguridad vial.
- La señalización a implementar debe cumplir con las especificaciones técnicas establecidas en el Manual de Señalización Vial vigente.
- La longitud de transición a implementar para cierres de carril deberá cumplir las especificaciones técnicas estipuladas las especificaciones técnicas e stipuladas en el Manual de Señalización Vial vigente.

ARQ. JUAN CAMILO RODRÍGUEZ CÁRDENAS
Director de Ingeniería de Tránsito
SECRETARÍA DISTRITAL DE MOVILIDAD

ING. MARTHA CECILIA BAYONA GÓMEZ
Subdirectora Técnica de Planes de Manejo de Tránsito
SECRETARÍA DISTRITAL DE MOVILIDAD
Los PMT señalados con * no fueron revisados y autorizados por la Subdirectora

IDU/IDPC: Toda intervención deberá contar con licencia de intervención y ocupación de espacio público vigente y cumplir con las observaciones particulares.

 ALCALDÍA MAYOR DE BOGOTÁ D.C. MOVILIDAD Secretaría de Movilidad	SISTEMA INTEGRADO DE GESTIÓN DISTRITAL BAJO EL ESTÁNDAR MIPG	
	PROCESO GESTIÓN DE TRÁNSITO Y CONTROL DE TRÁNSITO Y TRANSPORTE	
	Reporte Consolidado de Obras de Infraestructura de Servicios Públicos (COOS)	
	CÓDIGO: PM02-PR01-F03	VERSIÓN: 2.0

**COOS No. 12
MARZO 21 DE 2024**

SECCIÓN 1. OBRAS DE ALTO IMPACTO - SUBDIRECCIÓN DE PLANES DE MANEJO DE TRÁNSITO

No.	CÓDIGO DE IDENTIFICACIÓN VIAL (CIV)		DIRECCIÓN DE LA OBRA		CONTRATISTA BENEFICIARIO DE LA LIC. DE EXC.	REDES AFECTAR	FECHA		HORARIO DE TRABAJO	HORARIO DE CIERRE	LIC. EXC.	OBSERVACIONES SDM	OBSERVACIONES IDU/IDPC	AUTORIZADO	LOCALIDAD	ING RESPONSABLE	No RADICADO SDM
	INICIO	FIN	INICIO	FIN			INICIO	FIN									
1471	16001696	N/A	AK 36 CL 9	AK 36 50m AL NORTE	CONSORCIO REDES AQUA ZONA 3	EAAB	22-mar-24	22-ago-24	24 HORAS	24 HORAS	IDU-215-2022, RES-4501	<p>NOTA: 1. PARA TRABAJOS NOCTURNOS SE DEBE CONTAR CON LA AUTORIZACION POR PARTE DE LA ALCALDIA LOCAL DE ACUERDO A LO ESTIPULADO EN EL DECRETO 1076 DE 2015, ARTICULO 2.2.5.1.5.15 O AQUELLAS NORMAS QUE ADICIONEN, MODIFIQUEN O SUSTITUYAN. 2. PREVIO A LA INTERVENCION SE DEBE SOCIALIZAR LAS ACTIVIDADES, EL PMT Y DEMAS RESTRICCIONES CON LA COMUNIDAD DIRECTAMENTE AFECTADA Y ES RESPONSABILIDAD DE LA INTERVENTORIA Y LA ENTIDAD CONTRATANTE VERIFICAR EL CUMPLIMIENTO DE ESTA. 3. EN CASO DE ENCONTRAR A OTROS CONTRATISTAS EJECUTANDO ACTIVIDADES DE OBRA EN LA ZONA, SE DEBERA COORDINAR EN CAMPO TANTO LA SEÑALIZACION COMO LA EJECUCION DE LAS OBRAS AL MOMENTO DE LA INTERVENCION 4. SI LLEGASE A PRESENTAR ALGUN TIPO DE AFECTACION EN EL TRANSCURSO DE LA OBRA, LOS DAÑOS QUE SE GENEREN A LA INFRAESTRUCTURA DE SEMAFORIZACION DEBEN SER SOLUCIONADOS POR EL CONTRATISTA, SE DEBE INFORMAR A LA SDM DE LAS AFECTACIONES REALIZADAS A LAS REDES. EL CONTRATISTA DEBE GARANTIZAR QUE EL ANDEN DEBE SER RELLENADO CON EL MATERIAL Y SER COMPACTADA O IMPLEMENTAR PLAFON (ES) PARA EL LIBRE FLUJO DE LOS PEATONES.</p> <p>LA SDM AUTORIZA PMT PARA CIERRE PARCIAL DE ANDEN COSTADO ORIENTAL PARA RENOVACION DE TUBERIA DE ACUEDUCTO POR EL METODO DE ZANJA ABIERTA. LAS ACTIVIDADES DE CARGUE, DESCARGUE Y ACOPIO DE MATERIALES SE DEBEN REALIZAR EN EL CARRIL ORIENTAL. LA MAQUINARIA Y EL EQUIPO UTILIZADO DEBE PERMANECER DENTRO DE LA ZONA DE OBRA. IMPLEMENTAR LA SEÑALIZACION PROPUESTA Y APROBADA Y MANTENERLA EN BUEN ESTADO. GARANTIZAR EL ADECUADO MANEJO DE LOS PEATONES Y VEHICULOS CON EL APOYO DE LOS AUXILIARES DE TRANSITO. FUERA DEL HORARIO DE CIERRE Y DE TRABAJO AUTORIZADO SE DEBE DEJAR LA ZONA INTERVENIDA EN RECEBO – CEMENTO, A NIVEL DE RASANTE Y ANTIDESLIZANTE PARA CON EL FIN DE GARANTIZAR LA MOVILIDAD DE LOS ACTORES VIALES. NO SE AUTORIZA EL CIERRE TOTAL DE LA CALZADA EN NINGUNA ETAPA DE LA OBRA. GARANTIZAR EL INGRESO Y SALIDA DE VEHICULOS PROPIEDAD DE LOS COMERCIANTES, INDUSTRIALES O RESIDENTES DEL SECTOR. LA RECUPERACION DEL ESPACIO PUBLICO DEBE REALIZARSE DE ACUERDO CON LAS ESPECIFICACIONES ESTABLECIDAS EN LA LICENCIA DE EXCAVACION.</p>	No requiere tramite con IDPC SIN OBJECIÓN POR PARTE DEL IDU	SI	PUENTE ARANDA	WALTER G. TELLEZ V.	202461200902262*
1472	16001449	N/A	CL 12 AK 36	N/A	CONSORCIO REDES AQUA ZONA 3	EAAB	22-mar-24	23-may-24	22:00-05:00	22:00-05:00	IDU-215-2022, RES-4501	<p>NOTA: 1. PARA TRABAJOS NOCTURNOS SE DEBE CONTAR CON LA AUTORIZACION POR PARTE DE LA ALCALDIA LOCAL DE ACUERDO A LO ESTIPULADO EN EL DECRETO 1076 DE 2015, ARTICULO 2.2.5.1.5.15 O AQUELLAS NORMAS QUE ADICIONEN, MODIFIQUEN O SUSTITUYAN. 2. PREVIO A LA INTERVENCION SE DEBE SOCIALIZAR LAS ACTIVIDADES, EL PMT Y DEMAS RESTRICCIONES CON LA COMUNIDAD DIRECTAMENTE AFECTADA Y ES RESPONSABILIDAD DE LA INTERVENTORIA Y LA ENTIDAD CONTRATANTE VERIFICAR EL CUMPLIMIENTO DE ESTA. 3. EN CASO DE ENCONTRAR A OTROS CONTRATISTAS EJECUTANDO ACTIVIDADES DE OBRA EN LA ZONA, SE DEBERA COORDINAR EN CAMPO TANTO LA SEÑALIZACION COMO LA EJECUCION DE LAS OBRAS AL MOMENTO DE LA INTERVENCION 4. SI LLEGASE A PRESENTAR ALGUN TIPO DE AFECTACION EN EL TRANSCURSO DE LA OBRA, LOS DAÑOS QUE SE GENEREN A LA INFRAESTRUCTURA DE SEMAFORIZACION DEBEN SER SOLUCIONADOS POR EL CONTRATISTA, SE DEBE INFORMAR A LA SDM DE LAS AFECTACIONES REALIZADAS A LAS REDES. EL CONTRATISTA DEBE GARANTIZAR QUE EL ANDEN DEBE SER RELLENADO CON EL MATERIAL Y SER COMPACTADA O IMPLEMENTAR PLAFON (ES) PARA EL LIBRE FLUJO DE LOS PEATONES.</p> <p>LA SDM AUTORIZA PMT PARA CIERRE POR CARRILES NO SIMULTANEOS (CRUCE DE VIA) EN EL COSTADO ORIENTAL DE LA INTERSECCION (ETAPA 1: CIERRE DE CARRIL NORTE Y CARRIL SUR. ETAPA 2: CIERRE DE CARRILES CENTRALES SUR Y NORTE) PARA RENOVACION DE TUBERIA DE ACUEDUCTO POR EL METODO DE ZANJA ABIERTA UNICAMENTE EN HORARIO NOCTURNO (22:00-05:00 HORAS). LAS ACTIVIDADES DE CARGUE, DESCARGUE Y ACOPIO DE MATERIALES SE DEBEN REALIZAR SOBRE LA ZONA DE OBRA AUTORIZADA. LA MAQUINARIA Y EL EQUIPO UTILIZADO DEBE PERMANECER DENTRO DE LA ZONA DE OBRA. IMPLEMENTAR LA SEÑALIZACION PROPUESTA Y APROBADA Y MANTENERLA EN BUEN ESTADO. GARANTIZAR EL ADECUADO MANEJO DE LOS PEATONES Y VEHICULOS CON EL APOYO DE LOS AUXILIARES DE TRANSITO. FUERA DEL HORARIO DE CIERRE Y DE TRABAJO AUTORIZADO SE DEBE DEJAR LA ZONA INTERVENIDA EN RECEBO – CEMENTO, A NIVEL DE RASANTE Y ANTIDESLIZANTE PARA CON EL FIN DE GARANTIZAR LA MOVILIDAD DE LOS ACTORES VIALES. NO SE AUTORIZA EL CIERRE TOTAL DE LA CALZADA EN NINGUNA ETAPA DE LA OBRA. GARANTIZAR EL INGRESO Y SALIDA DE VEHICULOS PROPIEDAD DE LOS COMERCIANTES, INDUSTRIALES O RESIDENTES DEL SECTOR. LA RECUPERACION DEL ESPACIO PUBLICO DEBE REALIZARSE DE ACUERDO CON LAS ESPECIFICACIONES ESTABLECIDAS EN LA LICENCIA DE EXCAVACION. LA SEÑALIZACION DEBE SER MOVIL Y RETIRARSE EN HORARIO DIURNO.</p>	No requiere tramite con IDPC SIN OBJECIÓN POR PARTE DEL IDU	SI	PUENTE ARANDA	WALTER G. TELLEZ V.	202461200662632*

NORMATIVIDAD

El Plan de Manejo de Tránsito debe cumplir con lo establecido en el Manual de señalización vial vigente.

La Secretaría Distrital de Movilidad le recuerda que la calidad de contratista no lo exime, en ningún caso, del cumplimiento de la normatividad que rige a todos los habitantes del Distrito Capital, principalmente la reglamentación que rige la utilización del espacio público, la circulación de vehículos dentro del perímetro urbano, el manejo de tránsito y seguridad para peatones por la ejecución de obras civiles.

A. ESPACIO PÚBLICO

Según ley 769 de 2002 - Código Nacional de Tránsito Terrestre: Artículos 65-69-75-76-101-102-103-104-109-112-114-115-119-127-131.

B. RESTRICCIÓN PARA CIRCULACIÓN DE VEHÍCULOS

Decreto 834 del 05 de Febrero de 2009 "por el cual se establecen condiciones para el tránsito de vehículos de carga en el área urbana del Distrito Capital"
Decreto 840 del 27 de Diciembre de 2019 "Por medio del cual se establecen las condiciones y restricciones para el tránsito de los vehículos de transporte de carga en el Distrito Capital, y se dictan otras disposiciones."

NOTA

- En el lugar de desarrollo de las actividades deberá permanecer copia del plano del PMT aprobado y de la autorización emitida por la SDM para la verificación por parte de las autoridades competentes del cumplimiento a la implementación del PMT.
- No se autoriza acopio de escombros o materiales por fuera de la zona de obra.
- El contratista y la interventoría son responsables solidariamente de la correcta implementación del PMT.
- En horario nocturno y/o cuando las condiciones atmosféricas lo ameriten se debe garantizar la instalación de señalización luminosa conforme las especificaciones técnicas estipuladas en el Manual de Señalización Vial vigente.
- Excavaciones con profundidad superior a 0.5m, deberán aislarse y/o canalizarse mediante maletines plásticos entrelazados.
- En caso de congestión vehicular y/o por solicitud expresa de la Policía de Tránsito, deberá levantar el cierre y habilitar la zona intervenida en condiciones óptimas de tránsito y seguridad vial.
- La señalización a implementar debe cumplir con las especificaciones técnicas establecidas en el Manual de Señalización Vial vigente.
- La longitud de transición a implementar para cierres de carril deberá cumplir las especificaciones técnicas estipuladas las especificaciones técnicas e stipuladas en el Manual de Señalización Vial vigente.

ARQ. JUAN CAMILO RODRÍGUEZ CÁRDENAS
Director de Ingeniería de Tránsito
SECRETARÍA DISTRITAL DE MOVILIDAD

ING. MARTHA CECILIA BAYONA GÓMEZ
Subdirectora Técnica de Planes de Manejo de Tránsito
SECRETARÍA DISTRITAL DE MOVILIDAD
Los PMT señalados con * no fueron revisados y autorizados por la Subdirectora

IDU/IDPC: Toda intervención deberá contar con licencia de intervención y ocupación de espacio público vigente y cumplir con las observaciones particulares.



ALCALDÍA MAYOR
DE BOGOTÁ D.C.
MOVILIDAD
Secretaría de Movilidad

SISTEMA INTEGRADO DE GESTIÓN DISTRITAL BAJO EL ESTÁNDAR MIPG

PROCESO GESTIÓN DE TRÁNSITO Y CONTROL DE TRÁNSITO Y TRANSPORTE

Reporte Consolidado de Obras de Infraestructura de Servicios Públicos (COOS)

CÓDIGO: PM02-PR01-F03

VERSIÓN: 2.0

**COOS No. 12
MARZO 21 DE 2024**

SECCIÓN 1. OBRAS DE ALTO IMPACTO - SUBDIRECCIÓN DE PLANES DE MANEJO DE TRÁNSITO

No.	CÓDIGO DE IDENTIFICACIÓN VIAL (CIV)		DIRECCIÓN DE LA OBRA		CONTRATISTA BENEFICIARIO DE LA LIC. DE EXC.	REDES AFECTAR	FECHA		HORARIO DE TRABAJO	HORARIO DE CIERRE	LIC. EXC.	OBSERVACIONES SDM	OBSERVACIONES IDU/IDPC	AUTORIZADO	LOCALIDAD	ING RESPONSABLE	No RADICADO SDM
	INICIO	FIN	INICIO	FIN			INICIO	FIN									
1473	16001449	N/A	CL 12 KR 35	N/A	CONSORCIO REDES AQUA ZONA 3	EAAB	22-mar-24	23-may-24	22:00-05:00	22:00-05:00	IDU-215-2022, RES-4501	<p>NOTA: 1. PARA TRABAJOS NOCTURNOS SE DEBE CONTAR CON LA AUTORIZACION POR PARTE DE LA ALCALDIA LOCAL DE ACUERDO A LO ESTIPULADO EN EL DECRETO 1076 DE 2015, ARTICULO 2.2.5.1.5.15 O AQUELLAS NORMAS QUE ADICIONEN, MODIFIQUEN O SUSTITUYAN. 2. PREVIO A LA INTERVENCION SE DEBE SOCIALIZAR LAS ACTIVIDADES, EL PMT Y DEMAS RESTRICCIONES CON LA COMUNIDAD DIRECTAMENTE AFECTADA Y ES RESPONSABILIDAD DE LA INTERVENTORIA Y LA ENTIDAD CONTRATANTE VERIFICAR EL CUMPLIMIENTO DE ESTA. 3. EN CASO DE ENCONTRAR A OTROS CONTRATISTAS EJECUTANDO ACTIVIDADES DE OBRA EN LA ZONA, SE DEBERA COORDINAR EN CAMPO TANTO LA SEÑALIZACION COMO LA EJECUCION DE LAS OBRAS AL MOMENTO DE LA INTERVENCION 4. SI LLEGASE A PRESENTAR ALGUN TIPO DE AFECTACION EN EL TRANSCURSO DE LA OBRA, LOS DAÑOS QUE SE GENEREN A LA INFRAESTRUCTURA DE SEMAFORIZACION DEBEN SER SOLUCIONADOS POR EL CONTRATISTA, SE DEBE INFORMAR A LA SDM DE LAS AFECTACIONES REALIZADAS A LAS REDES. EL CONTRATISTA DEBE GARANTIZAR QUE EL ANDEN DEBE SER RELLENADO CON EL MATERIAL Y SER COMPACTADA O IMPLEMENTAR PLAFON (ES) PARA EL LIBRE FLUJO DE LOS PEATONES.</p> <p>LA SDM AUTORIZA PMT PARA CIERRE POR CARRILES NO SIMULTANEOS (CRUCE DE VIA) EN EL COSTADO ORIENTAL DE LA INTERSECCION (ETAPA 1: CIERRE DE CARRIL NORTE Y CARRIL SUR. ETAPA 2: CIERRE DE CARRILES CENTRALES SUR Y NORTE) PARA RENOVACION DE TUBERIA DE ACUEDUCTO POR EL METODO DE ZANJA ABIERTA UNICAMENTE EN HORARIO NOCTURNO (22:00-05:00 HORAS). LAS ACTIVIDADES DE CARGUE, DESCARGUE Y ACOPIO DE MATERIALES SE DEBEN REALIZAR SOBRE LA ZONA DE OBRA AUTORIZADA. LA MAQUINARIA Y EL EQUIPO UTILIZADO DEBE PERMANECER DENTRO DE LA ZONA DE OBRA. IMPLEMENTAR LA SEÑALIZACION PROPUESTA Y APROBADA Y MANTENERLA EN BUEN ESTADO. GARANTIZAR EL ADECUADO MANEJO DE LOS PEATONES Y VEHICULOS CON EL APOYO DE LOS AUXILIARES DE TRÁNSITO. FUERA DEL HORARIO DE CIERRE Y DE TRABAJO AUTORIZADO SE DEBE DEJAR LA ZONA INTERVENIDA EN RECEBO – CEMENTO, A NIVEL DE RASANTE Y ANTIDESLIZANTE PARA CON EL FIN DE GARANTIZAR LA MOVILIDAD DE LOS ACTORES VIALES. NO SE AUTORIZA EL CIERRE TOTAL DE LA CALZADA EN NINGUNA ETAPA DE LA OBRA. GARANTIZAR EL INGRESO Y SALIDA DE VEHICULOS PROPIEDAD DE LOS COMERCIANTES, INDUSTRIALES O RESIDENTES DEL SECTOR. LA RECUPERACION DEL ESPACIO PUBLICO DEBE REALIZARSE DE ACUERDO CON LAS ESPECIFICACIONES ESTABLECIDAS EN LA LICENCIA DE EXCAVACION. LA SEÑALIZACION DEBE SER MOVIL Y RETIRARSE EN HORARIO DIURNO.</p>	No requiere tramite con IDPC SIN OBJECCIÓN POR PARTE DEL IDU	SI	PUENTE ARANDA	WALTER G. TELLEZ V.	202461200662632*
1474	12000662	12000626	AV NQS CL 88B	AV NQS 120m AL NORTE	DELTEC S.A.	ENEL-COLOMBIA	27-mar-24	31-mar-24	DESDE LAS 22:00 HORAS DEL 27-MAR-24 A LAS 05:00 HORAS DEL 31-MAR-24	DESDE LAS 22:00 HORAS DEL 27-MAR-24 A LAS 05:00 HORAS DEL 31-MAR-24	IDU-199-2022, RES-4376	<p>NOTAS: 1. EL INICIO DE ACTIVIDADES QUEDA CONDICIONADO A LA VERIFICACION POR PARTE DE LA SDM DE LA IMPLEMENTACION DE TODA LA SEÑALIZACION VERTICAL, Y PASACALLES QUE SE REALIZARA 48 HORAS CON ANTELACION A LA FECHA DE INICIO EL MARTES 26-MAR-24. 2. LA IMPLEMENTACION DEL PMT SE DEBE REALIZAR EN HORARIO NOCTURNO, A PARTIR DE LAS 22:00 HORAS 3. PARA TRABAJOS NOCTURNOS SE DEBE CONTAR CON LA AUTORIZACION POR PARTE DE LA ALCALDIA LOCAL DE ACUERDO CON LO ESTIPULADO EN EL DECRETO 1076 DEL 2015 ART 2.2.5.1.5.15 O AQUELLAS NORMAS QUE LA ADICIONEN, MODIFIQUEN O SUSTITUYAN. 4. EN CASO DE ENCONTRAR OBRAS EN EL TRAMO SOLICITADO SE DEBE REALIZAR COORDINACION DE ACTIVIDADES Y DE SEÑALIZACION CON EL RESPECTIVO CONTRATISTA ANTES DE INICIAR LA INTERVENCION. 5. NO SE AUTORIZA AFECTACION SOBRE EL CORREDOR DESPUES DE LAS 05:00 HORAS DEL DOMINGO 31-MAR-24.</p> <p>LA SDM AUTORIZA PMT PARA CIERRE DE CARRIL OCCIDENTAL Y CENTRAL OCCIDENTAL DE LA CALZADA OCCIDENTAL (SENTIDO NORTE-SUR) PARA ACTIVIDADES DE CONEXION DE REDES DE CODENSA, RECONSTRUCCION DE CAMARA CS280 Y RECONSTRUCCION DE LOSAS DE LOSAS DE CONCRETO. IMPLEMENTAR LA SEÑALIZACION PROPUESTA Y APROBADA Y MANTENERLA EN BUEN ESTADO. GARANTIZAR EN TODO MOMENTO LA PRESENCIA DE LOS AUXILIARES DE TRÁNSITO PROPUESTOS. GARANTIZAR SENDEROS PEATONALES LONGITUDINALES Y TRANSVERSALES A LA OBRA. NO SE AUTORIZA POR NINGUN MOTIVO EL PARQUEO DE MAQUINARIA O ACTIVIDAD DE CARGUE Y DESCARGUE DE MATERIALES FUERA DEL CERRAMIENTO DE OBRA. NO SE AUTORIZA GENERACION DE FILAS DE VOLQUETAS EN ESPERA DE INGRESAR A LA OBRA. DEBE ACATAR EN TODO MOMENTO LO DISPUESTO EN LA NORMATIVA PARA CIRCULACION DE VEHICULOS DE CARGA. CUANDO FINALICE LA OBRA EN SU TOTALIDAD SE DEBE REMOVER LA SEÑALIZACION Y EL CERRAMIENTO.</p>	No requiere tramite con IDPC SIN OBJECCIÓN POR PARTE DEL IDU	SI	CORREDOR	NASLY L. GUZMAN B.	202461200731012
1475	2000836	N/A	AK 7 CL 84D	N/A	EAAB E.S.P.	EAAB	17-mar-24	17-mar-24	14:00-17:00	14:00-17:00	IDU-835-2022	<p>LA SDM FORMALIZA LA EMERGENCIA AUTORIZADA MEDIANTE CORREO ELECTRONICO DEL 15-MAR-24. PMT PARA CIERRE DE CARRIL OCCIDENTAL DE LA CALZADA ORIENTAL COSTADO NORTE DE LA INTERSECCION PARA ACTIVIDADES DE CAMBIO DE CARGUE DE POZO DE LA RED DE ALCANTARILLADO.</p>	SIN OBJECCIÓN POR PARTE DEL IDU	SI	CORREDOR	HERNAN F. BECERRA B.	CORREO ELECTRONICO DEL 15-MAR-24
1476	2001665	N/A	AK 7 CL 56	N/A	EAAB E.S.P.	EAAB	17-mar-24	17-mar-24	08:00-11:00	08:00-11:00	IDU-835-2022	<p>LA SDM FORMALIZA LA EMERGENCIA AUTORIZADA MEDIANTE CORREO ELECTRONICO DEL 15-MAR-24. PMT PARA CIERRE DE CARRIL CENTRAL DE LA CALZADA ORIENTAL PARA ACTIVIDADES DE CAMBIO DE CARGUE DE POZO DE LA RED DE ALCANTARILLADO</p>	SIN OBJECCIÓN POR PARTE DEL IDU	SI	CORREDOR	HERNAN F. BECERRA B.	CORREO ELECTRONICO DEL 15-MAR-24

NORMATIVIDAD

El Plan de Manejo de Tránsito debe cumplir con lo establecido en el Manual de señalización vial vigente.

La Secretaría Distrital de Movilidad le recuerda que la calidad de contratista no lo exime, en ningún caso, del cumplimiento de la normatividad que rige a todos los habitantes del Distrito Capital, principalmente la reglamentación que rige la utilización del espacio público, la circulación de vehículos dentro del perímetro urbano, el manejo de tránsito y seguridad para peatones por la ejecución de obras civiles.

A. ESPACIO PÚBLICO

Según ley 769 de 2002 - Código Nacional de Tránsito Terrestre: Artículos 65-69-75-76-101-102-103-104-109-112-114-115-119-127-131.

B. RESTRICCIÓN PARA CIRCULACIÓN DE VEHÍCULOS

Decreto 034 del 05 de Febrero de 2009 "por el cual se establecen condiciones para el tránsito de vehículos de carga en el área urbana del Distrito Capital"
Decreto 040 del 27 de Diciembre de 2019 "Por medio del cual se establecen las condiciones y restricciones para el tránsito de los vehículos de transporte de carga en el Distrito Capital, y se dictan otras disposiciones."

NOTA

- En el lugar de desarrollo de las actividades deberá permanecer copia del plano del PMT aprobado y de la autorización emitida por la SDM para la verificación por parte de las autoridades competentes del cumplimiento a la implementación del PMT.
- No se autoriza acopio de escombros o materiales por fuera de la zona de obra.
- El contratista y la interventoría son responsables solidariamente de la correcta implementación del PMT.
- En horario nocturno y/o cuando las condiciones atmosféricas lo ameriten se debe garantizar la instalación de señalización luminosa conforme las especificaciones técnicas estipuladas en el Manual de Señalización Vial vigente.
- Excavaciones con profundidad superior a 0.5m, deberán aislarse y/o canalizarse mediante maletines plásticos entrelazados.
- En caso de congestión vehicular y/o por solicitud expresa de la Policía de Tránsito, deberá levantar el cierre y habilitar la zona intervenida en condiciones óptimas de tránsito y seguridad vial.
- La señalización a implementar debe cumplir con las especificaciones técnicas establecidas en el Manual de Señalización Vial vigente.
- La longitud de transición a implementar para cierres de carril deberá cumplir las especificaciones técnicas estipuladas las especificaciones técnicas e stipuladas en el Manual de Señalización Vial vigente.

ARQ. JUAN CAMILO RODRÍGUEZ CÁRDENAS
Director de Ingeniería de Tránsito
SECRETARÍA DISTRITAL DE MOVILIDAD

ING. MARTHA CECILIA BAYONA GÓMEZ
Subdirectora Técnica de Planes de Manejo de Tránsito
SECRETARÍA DISTRITAL DE MOVILIDAD
Los PMT señalados con * no fueron revisados y autorizados por la Subdirectora

IDU/IDPC: Toda intervención deberá contar con licencia de intervención y ocupación de espacio público vigente y cumplir con las observaciones particulares.

**COOS No. 12
MARZO 21 DE 2024**

SECCIÓN 1. OBRAS DE ALTO IMPACTO - SUBDIRECCIÓN DE PLANES DE MANEJO DE TRÁNSITO

No.	CÓDIGO DE IDENTIFICACIÓN VIAL (CIV)		DIRECCIÓN DE LA OBRA		CONTRATISTA BENEFICIARIO DE LA LIC. DE EXC.	REDES AFECTAR	FECHA		HORARIO DE TRABAJO	HORARIO DE CIERRE	LIC. EXC.	OBSERVACIONES SDM	OBSERVACIONES IDU/IDPC	AUTORIZADO	LOCALIDAD	ING RESPONSABLE	No RADICADO SDM
	INICIO	FIN	INICIO	FIN			INICIO	FIN									
1477	14001545	N/A	CL 1ABIS No 25A 28	N/A	ERIKA MIREYA ESPINOSA	EAAB	27-mar-24	20-jun-24	22:00-05:00	22:00-05:00	IDU-043-2024, RES-487	<p>NOTA. PREVIO AL INICIO DE LA INTERVENCION SE DEBE SOCIALIZAR LAS ACTIVIDADES, EL PMT Y DEMAS RESTRICCIONES CON LA COMUNIDAD DIRECTAMENTE AFECTADA. 2. SE DEBE GARANTIZAR EN TODO MOMENTO ACCESO PEATONAL Y VEHICULAR A TODOS LOS PREDIOS PROXIMOS AL CIERRE.</p> <p>LA SDM AUTORIZA PMT PARA CIERRE TOTAL DE ANDEN Y CARRIL NORTE PARA CANALIZACION DE REDES DE ALCANTARILLADO EN DOS (2) ETAPAS NO SIMULTANEAS. (E1: CIERRE TOTAL DE ANDEN NORTE CON TRASLADO DEL PEATON A SENDERO EN CALZADA, E2: CIERRE DE CARRIL NORTE). LAS ACTIVIDADES DE CARGUE Y DESCARGUE SE DEBEN REALIZAR EN EL CARRIL NORTE DE LA CL 1ABIS EN EL HORARIO (22:00-05:00) SIN AFECTAR EL SENDERO PEATONAL Y CON EL APOYO DE AUXILIARES DE TRANSITO PARA COORDINAR EL FLUJO VEHICULAR MEDIANTE EL PASO UNO A UNO. IMPLEMENTAR LA SEÑALIZACION PROPUESTA Y APROBADA Y MANTENERLA EN BUEN ESTADO EN AMBAS ETAPAS. REALIZAR CERRAMIENTO CON DELINEADORES TUBULARES Y TRIPLE CINTA. DURANTE LA E1, SE DEBE GARANTIZAR PASO PEATONAL MINIMO DE 1,5m COMODO Y SEGURO CANALIZADO EN CALZADA MEDIANTE BARRERAS PLASTICAS FLEXIBLES (MALETINES) ENTRELAZADAS. MANTENER EN TODO MOMENTO AISLADA LA ZONA DE OBRA. UNA VEZ FINALIZADO EL HORARIO DE TRABAJO (05:00 HORAS) EL AREA INTERVENIDA DEBE HABILITARSE A NIVEL DE RASANTE APTO PARA EL TRANSITO SEGURO DE PEATONES Y LA CALZADA DEBE HABILITARSE IGUALMENTE EN CONDICIONES SEGURAS PARA EL TRANSITO VEHICULAR (DEBIDAMENTE PLAFONADO CON LAMINAS METALICAS). LA RECUPERACION DEL ESPACIO PUBLICO DEBE REALIZARSE DE ACUERDO CON LAS ESPECIFICACIONES ESTABLECIDAS EN LA LICENCIA DE INTERVENCION Y OCUPACION DEL ESPACIO PUBLICO.</p>	Licencia ejecutoriada a partir del 27/03/2024	SI	LOS MARTIRES	KATHERINE CASTRO S.	202461201025452
1478	2001574	N/A	CL 57 KR 9	CL 57 3m AL ORIENTE	FIBERNET TELECOMUNICACION ES S.A.	ETB	13-mar-24	21-mar-24	07:00-18:00	07:00-18:00	IDU-241-2020, RES-4105	LA SDM FORMALIZA LA EMERGENCIA AUTORIZADA MEDIANTE CORREO ELECTRONICO DEL 13-MAR-24. PMT PARA CIERRE DEL CARRIL NORTE PARA ACTIVIDADES DE RECONSTRUCCION DE CAMARA ETB.	SIN OBJECCIÓN POR PARTE DEL IDU	SI	CHAPINERO	SUSANA C. LOPEZ M.	CORREO ELECTRONICO DEL 13-MAR-24
1479	14000490	N/A	CL 12 KR 25A	CL 12 3,19m AL OCCIDENTE	FIBERNET TELECOMUNICACION ES S.A.	ETB	18-mar-24	22-mar-24	07:00-18:00	07:00-18:00	IDU-241-2020, RES-4105	LA SDM FORMALIZA LA EMERGENCIA AUTORIZADA MEDIANTE CORREO ELECTRONICO DEL 18-MAR-24. PMT PARA CIERRE DE CARRIL SUR PARA RECONSTRUCCION DE MUROS Y ARO EN CAMARA DE ETB.	SIN OBJECCIÓN POR PARTE DEL IDU	SI	LOS MARTIRES	KATHERINE CASTRO S.	CORREO ELECTRONICO DEL 18-MAR-24
1480	10007366	N/A	CL 75 KR 70F	CL 75 2,5m AL ORIENTE	FIBERNET TELECOMUNICACION ES S.A.	ETB	13-mar-24	19-mar-24	07:00-18:00	07:00-18:00	IDU-241-2020, RES-4105	LA SDM FORMALIZA LA EMERGENCIA AUTORIZADA MEDIANTE CORREO ELECTRONICO DEL 12-MAR-24. PMT PARA CIERRE DE CARRIL SUR (SOBRE INTERSECCION COSTADO SURORIENTAL) PARA ACTIVIDADES DE RECONSTRUCCION DE CAMARA Y PARQUEO PARA CARGUE Y DESCARGUE DE MATERIAL SOBRE EL CARRIL SUR DE LA CL 75 .	SIN OBJECCIÓN POR PARTE DEL IDU	SI	ENGATIVA	KAREN D. HERNANDEZ R.	CORREO ELECTRONICO DEL 12-MAR-24
1481	N/A	N/A	VARIOS LOS MARTIRES	N/A	GRUPO DICON INGENIERIA S.A.S.	GAS NATURAL	-	-	-	-	IDU-436-2019, RES-4468	LA SDM NO AUTORIZA PMT PARA CIERRE DE ANDEN Y CALZADA PARA ACTIVIDADES DE CANALIZACION PARA SUBTERRANIZACION DE TUBERIA DE GAS NATURAL, TENIENDO EN CUENTA QUE NO SE ATENDIERON LAS OBSERVACIONES ENVIADAS POR CORREO ELECTRONICO EL 02-FEB-2024, EN CUANTO A: COMPLEMENTAR SEÑALIZACION DE APROXIMACION (INFORMAR, PREVENIR Y REGLAMENTAR). VERIFICAR CIV PARA EL CRUCE DE VIA DE LA AK 27. VERIFICAR DIRECCIONES REGISTRADAS EN EL DOCUMENTO TECNICO, NO CORRESPONDEN. PRESENTAR VISTO BUENO DEL SITP POR PRESENCIA DE PARADEROS. DEBE PRESENTAR ACTA DE COORDINACION CON EL CONSORCIO MALLA VIAL MAX. AJUSTAR DISTANCIA ENTRE SEÑALES DE ACUERDO A LO ESTIPULADO, EN EL MANUAL DE SEÑALIZACION 2015.	PMT NO AUTORIZADO POR SDM	NO	LOS MARTIRES	KATHERINE CASTRO S.	202461200444122

NORMATIVIDAD

El Plan de Manejo de Tránsito debe cumplir con lo establecido en el Manual de señalización vial vigente.

La Secretaría Distrital de Movilidad le recuerda que la calidad de contratista no lo exime, en ningún caso, del cumplimiento de la normatividad que rige a todos los habitantes del Distrito Capital, principalmente la reglamentación que rige la utilización del espacio público, la circulación de vehículos dentro del perímetro urbano, el manejo de tránsito y seguridad para peatones por la ejecución de obras civiles.

A. ESPACIO PÚBLICO

Según ley 769 de 2002 - Código Nacional de Tránsito Terrestre: Artículos 65-69-75-76-101-102-103-104-109-112-114-115-119-127-131.

B. RESTRICCIÓN PARA CIRCULACIÓN DE VEHÍCULOS

Decreto 034 del 05 de Febrero de 2009 "por el cual se establecen condiciones para el tránsito de vehículos de carga en el área urbana del Distrito Capital"
Decreto 040 del 27 de Diciembre de 2019 "Por medio del cual se establecen las condiciones y restricciones para el tránsito de los vehículos de transporte de carga en el Distrito Capital, y se dictan otras disposiciones."

NOTA

- En el lugar de desarrollo de las actividades deberá permanecer copia del plano del PMT aprobado y de la autorización emitida por la SDM para la verificación por parte de las autoridades competentes del cumplimiento a la implementación del PMT.
- No se autoriza acopio de escombros o materiales por fuera de la zona de obra.
- El contratista y la interventoría son responsables solidariamente de la correcta implementación del PMT.
- En horario nocturno y/o cuando las condiciones atmosféricas lo ameriten se debe garantizar la instalación de señalización luminosa conforme las especificaciones técnicas estipuladas en el Manual de Señalización Vial vigente.
- Excavaciones con profundidad superior a 0.5m, deberán aislarse y/o canalizarse mediante maletines plásticos entrelazados.
- En caso de congestión vehicular y/o por solicitud expresa de la Policía de Tránsito, deberá levantar el cierre y habilitar la zona intervenida en condiciones óptimas de tránsito y seguridad vial.
- La señalización a implementar debe cumplir con las especificaciones técnicas establecidas en el Manual de Señalización Vial vigente.
- La longitud de transición a implementar para cierres de carril deberá cumplir las especificaciones técnicas estipuladas las especificaciones técnicas e stipuladas en el Manual de Señalización Vial vigente.

ARQ. JUAN CAMILO RODRÍGUEZ CÁRDENAS
Director de Ingeniería de Tránsito
SECRETARÍA DISTRITAL DE MOVILIDAD

ING. MARTHA CECILIA BAYONA GÓMEZ
Subdirectora Técnica de Planes de Manejo de Tránsito
SECRETARÍA DISTRITAL DE MOVILIDAD
Los PMT señalados con * no fueron revisados y autorizados por la Subdirectora

IDU/IDPC: Toda intervención deberá contar con licencia de intervención y ocupación de espacio público vigente y cumplir con las observaciones particulares.

**COOS No. 12
MARZO 21 DE 2024**

SECCIÓN 1. OBRAS DE ALTO IMPACTO - SUBDIRECCIÓN DE PLANES DE MANEJO DE TRÁNSITO

No.	CÓDIGO DE IDENTIFICACIÓN VIAL (CIV)		DIRECCIÓN DE LA OBRA		CONTRATISTA BENEFICIARIO DE LA LIC. DE EXC.	REDES AFECTAR	FECHA		HORARIO DE TRABAJO	HORARIO DE CIERRE	LIC. EXC.	OBSERVACIONES SDM	OBSERVACIONES IDU/IDPC	AUTORIZADO	LOCALIDAD	ING RESPONSABLE	No RADICADO SDM
	INICIO	FIN	INICIO	FIN			INICIO	FIN									
1482	10004454	N/A	KR 89A CL 81	KR 89A 40m AL SUR	ONNET FIBRA COLOMBIA S.A.S.	TELECOMUNICACIONES	22-mar-24	20-jun-24	22:00-05:00	22:00-05:00	IDU-181-2022, RES-4255	<p>NOTAS: 1. PREVIO A LA INTERVENCION SE DEBE SOCIALIZAR LAS ACTIVIDADES, EL PMT Y DEMAS RESTRICCIONES CON LA COMUNIDAD DIRECTAMENTE AFECTADA, Y ES RESPONSABILIDAD DE LA ENTIDAD CONTRATANTE VERIFICAR EL CUMPLIMIENTO DE ESTA. 2. PARA TRABAJOS NOCTURNOS SE DEBE CONTAR CON LA AUTORIZACION POR PARTE DE LA ALCALDIA LOCAL DE ACUERDO CON LO ESTIPULADO EN EL DECRETO 1076 SE 2015 ART 2.2.5.1.5.15. O AQUELLAS NORMAS QUE LA ADICIONEN, MODIFIQUEN O SUSTITUYAN 3. EN CASO DE ENCONTRAR OBRAS EN EL TRAMO SOLICITADO DEBE REALIZAR COORDINACION DE ACTIVIDADES Y DE SEÑALIZACION CON EL RESPECTIVO CONTRATISTA ANTES DE INICIAR LA INTERVENCION. 4. NO SE AUTORIZA LA INTERVENCION EN SIMULTANEO CON EL FRENTE DE LA KR 89A CON CL 81 (CRUCE DE VIA) DE LOS PRESENTES RADICADOS.</p> <p>LA SDM AUTORIZA PMT PARA CIERRE TOTAL DE ANDEN COSTADO OCCIDENTAL CON CIERRE PARCIAL DE CARRIL ADYACENTE PARA TRASLADO DE PEATON A SENDERO EN CALZADA Y ACTIVIDADES DE CARGUE Y DESCARGUE DE MATERIALES, ASOCIADOS A LAS OBRAS DE CANALIZACION CIELO ABIERTO EN ANDEN Y CONSTRUCCION DE CAMARA 2F1. GARANTIZAR UN ANCHO DE CALZADA LIBRE MINIMO DE 4.50m PARA EL FLUJO VEHICULAR. LAS ACTIVIDADES DE CARGUE Y DESCARGUE SE DEBEN REALIZAR DENTRO DEL HORARIO DE 22:00-05:00 EN UN LAPSO NO MAYOR A TREINTA (30) MINUTOS, (SIN AFECTAR EL SENDERO PEATONAL EN CALZADA). SOLO SE AUTORIZA EL ESTACIONAMIENTO DE UN (1) VEHICULO SIN AFECTAR LOS ACCESOS A PREDIOS IMPLEMENTANDO PLAFONES Y BROCHE CONTROLADO A RESIDENTES. REALIZAR CERRAMIENTO CON DELINEADORES TUBULARES Y TRIPLE CINTA. SE DEBE GARANTIZAR EN TODO MOMENTO SENDERO PEATONAL DE MINIMO 1,5m, SEGURO Y COMODO PARA SU USO SOBRE CALZADA PROTEGIDO POR BARRERAS PLASTICAS ENTRELAZADAS. IMPLEMENTAR LA SEÑALIZACION PROPUESTA Y APROBADA Y MANTENERLA EN BUEN ESTADO. EL CERRAMIENTO Y LA SEÑALIZACION DEBEN PERMANECER TODO EL TIEMPO QUE DURE LA INTERVENCION. GARANTIZAR EL ADECUADO MANEJO DE PEATONES Y VEHICULOS CON EL APOYO DE LOS AUXILIARES DE TRANSITO. UNA VEZ FINALIZADAS LAS ACTIVIDADES, SE DEBERA RESTITUIR EL ANDEN Y CALZADA EN CONDICIONES OPTIMAS DE TRANSITABILIDAD. LA RECUPERACION DEL ESPACIO PUBLICO SE DEBE REALIZAR DE ACUERDO CON LOS LINEAMIENTOS ESTABLECIDOS EN LA LICENCIA DE EXCAVACION.</p>	SIN OBJECIÓN POR PARTE DEL IDU	SI	ENGATIVA	MAIKOL Y. GAMBA A.	202461200828932 202461200440842
1483	10004454	N/A	KR 89A CL 81	N/A	ONNET FIBRA COLOMBIA S.A.S.	TELECOMUNICACIONES	22-mar-24	20-jun-24	22:00-05:00	22:00-05:00	IDU-181-2022, RES-4255	<p>NOTAS: 1. PREVIO A LA INTERVENCION SE DEBE SOCIALIZAR LAS ACTIVIDADES, EL PMT Y DEMAS RESTRICCIONES CON LA COMUNIDAD DIRECTAMENTE AFECTADA, Y ES RESPONSABILIDAD DE LA ENTIDAD CONTRATANTE VERIFICAR EL CUMPLIMIENTO DE ESTA. 2. PARA TRABAJOS NOCTURNOS SE DEBE CONTAR CON LA AUTORIZACION POR PARTE DE LA ALCALDIA LOCAL DE ACUERDO CON LO ESTIPULADO EN EL DECRETO 1076 SE 2015 ART 2.2.5.1.5.15. O AQUELLAS NORMAS QUE LA ADICIONEN, MODIFIQUEN O SUSTITUYAN 3. EN CASO DE ENCONTRAR OBRAS EN EL TRAMO SOLICITADO DEBE REALIZAR COORDINACION DE ACTIVIDADES Y DE SEÑALIZACION CON EL RESPECTIVO CONTRATISTA ANTES DE INICIAR LA INTERVENCION. 4. NO SE AUTORIZA LA INTERVENCION EN SIMULTANEO CON EL FRENTE DE LA KR 89A ENTRE CL 81 Y 40m AL SUR DE LOS PRESENTES RADICADOS.</p> <p>LA SDM AUTORIZA PMT PARA CIERRE TOTAL DE ANDEN COSTADO SUROCCIDENTAL, CIERRE TOTAL DE ANDEN COSTADO ORIENTAL CON CIERRE PARCIAL DE CARRIL OCCIDENTAL Y ORIENTAL DE LA KR 89A PARA TRASLADO DE PEATON A SENDERO EN CALZADA Y ACTIVIDADES DE CARGUE Y DESCARGUE DE MATERIAL, ASOCIADO A LAS OBRAS DE CANALIZACION SIN ZANJA POR EL METODO DE PERFORACION DIRIGIDA (CRUCE DE VIA), EN DOS (2) ETAPAS NO SIMULTANEAS: ETAPA 1: CIERRE TOTAL DE ANDEN COSTADO SUROCCIDENTAL CON CIERRE PARCIAL DE CARRIL OCCIDENTAL DE LA KR 89A PARA TRASLADO DE PEATON A SENDERO EN CALZADA Y ACTIVIDADES DE CARGUE Y DESCARGUE DE MATERIAL, (CAJA DE LANZAMIENTO). ETAPA 2: CIERRE TOTAL DE ANDEN COSTADO ORIENTAL CON CIERRE PARCIAL DE CARRIL ORIENTAL DE LA KR 89A PARA TRASLADO DE PEATON A SENDERO EN CALZADA Y ACTIVIDADES DE CARGUE Y DESCARGUE DE MATERIAL, (CAJA DE RECIBO). GARANTIZAR UN ANCHO DE CALZADA LIBRE MINIMO DE 4.50m PARA EL FLUJO VEHICULAR. LAS ACTIVIDADES DE CARGUE Y DESCARGUE SE DEBEN REALIZAR DENTRO DEL HORARIO DE 22:00-05:00 EN UN LAPSO NO MAYOR A TREINTA (30) MINUTOS, (SIN AFECTAR EL SENDERO PEATONAL EN CALZADA). SOLO SE AUTORIZA EL ESTACIONAMIENTO DE UN (1) VEHICULO SIN AFECTAR LOS ACCESOS A PREDIOS IMPLEMENTANDO PLAFONES Y BROCHE CONTROLADO A RESIDENTES, Y LAMINAS METALICAS SOBRE EL ANDEN EN OBRA SEGUN SEA LA ETAPA DE INTERVENCION. REALIZAR CERRAMIENTO CON DELINEADORES TUBULARES Y TRIPLE CINTA. SE DEBE GARANTIZAR EN TODO MOMENTO SENDERO PEATONAL DE MINIMO 1,5m, SEGURO Y COMODO PARA SU USO SOBRE CALZADA PROTEGIDO POR BARRERAS PLASTICAS ENTRELAZADAS. IMPLEMENTAR LA SEÑALIZACION PROPUESTA Y APROBADA Y MANTENERLA EN BUEN ESTADO. UNA VEZ FINALIZADAS LAS ACTIVIDADES, SE DEBERA RESTITUIR EL ANDEN Y CALZADA EN CONDICIONES OPTIMAS DE TRANSITABILIDAD. LA RECUPERACION DEL ESPACIO PUBLICO SE DEBE REALIZAR DE ACUERDO CON LOS LINEAMIENTOS ESTABLECIDOS EN LA LICENCIA DE EXCAVACION.</p>	SIN OBJECIÓN POR PARTE DEL IDU	SI	ENGATIVA	MAIKOL Y. GAMBA A.	202461200828932 202461200440842

NORMATIVIDAD

El Plan de Manejo de Tránsito debe cumplir con lo establecido en el Manual de señalización vial vigente.

La Secretaría Distrital de Movilidad le recuerda que la calidad de contratista no lo exime, en ningún caso, del cumplimiento de la normatividad que rige a todos los habitantes del Distrito Capital, principalmente la reglamentación que rige la utilización del espacio público, la circulación de vehículos dentro del perímetro urbano, el manejo de tránsito y seguridad para peatones por la ejecución de obras civiles.

A. ESPACIO PÚBLICO

Según ley 769 de 2002 - Código Nacional de Tránsito Terrestre: Artículos 65-69-75-76-101-102-103-104-109-112-114-115-119-127-131.

B. RESTRICCIÓN PARA CIRCULACIÓN DE VEHÍCULOS

Decreto 034 del 05 de Febrero de 2009 "por el cual se establecen condiciones para el tránsito de vehículos de carga en el área urbana del Distrito Capital"
Decreto 040 del 27 de Diciembre de 2019 "Por medio del cual se establecen las condiciones y restricciones para el tránsito de los vehículos de transporte de carga en el Distrito Capital, y se dictan otras disposiciones."

NOTA

- En el lugar de desarrollo de las actividades deberá permanecer copia del plano del PMT aprobado y de la autorización emitida por la SDM para la verificación por parte de las autoridades competentes del cumplimiento a la implementación del PMT.
- No se autoriza acopio de escombros o materiales por fuera de la zona de obra.
- El contratista y la interventoría son responsables solidariamente de la correcta implementación del PMT.
- En horario nocturno y/o cuando las condiciones atmosféricas lo ameriten se debe garantizar la instalación de señalización luminosa conforme las especificaciones técnicas estipuladas en el Manual de Señalización Vial vigente.
- Excavaciones con profundidad superior a 0.5m, deberán aislarse y/o canalizarse mediante maletines plásticos entrelazados.
- En caso de congestión vehicular y/o por solicitud expresa de la Policía de Tránsito, deberá levantar el cierre y habilitar la zona intervenida en condiciones óptimas de tránsito y seguridad vial.
- La señalización a implementar debe cumplir con las especificaciones técnicas establecidas en el Manual de Señalización Vial vigente.
- La longitud de transición a implementar para cierres de carril deberá cumplir las especificaciones técnicas estipuladas las especificaciones técnicas e stipuladas en el Manual de Señalización Vial vigente.

ARQ. JUAN CAMILO RODRÍGUEZ CÁRDENAS
Director de Ingeniería de Tránsito
SECRETARÍA DISTRITAL DE MOVILIDAD

ING. MARTHA CECILIA BAYONA GÓMEZ
Subdirectora Técnica de Planes de Manejo de Tránsito
SECRETARÍA DISTRITAL DE MOVILIDAD
Los PMT señalados con * no fueron revisados y autorizados por la Subdirectora

IDU/IDPC: Toda intervención deberá contar con licencia de intervención y ocupación de espacio público vigente y cumplir con las observaciones particulares.



ALCALDÍA MAYOR
DE BOGOTÁ D.C.
MOVILIDAD
Secretaría de Movilidad

SISTEMA INTEGRADO DE GESTIÓN DISTRITAL BAJO EL ESTÁNDAR MIPG

PROCESO GESTIÓN DE TRÁNSITO Y CONTROL DE TRÁNSITO Y TRANSPORTE

Reporte Consolidado de Obras de Infraestructura de Servicios Públicos (COOS)

CÓDIGO: PM02-PR01-F03

VERSIÓN: 2.0

**COOS No. 12
MARZO 21 DE 2024**

SECCIÓN 1. OBRAS DE ALTO IMPACTO - SUBDIRECCIÓN DE PLANES DE MANEJO DE TRÁNSITO

No.	CÓDIGO DE IDENTIFICACIÓN VIAL (CIV)		DIRECCIÓN DE LA OBRA		CONTRATISTA BENEFICIARIO DE LA LIC. DE EXC.	REDES AFECTAR	FECHA		HORARIO DE TRABAJO	HORARIO DE CIERRE	LIC. EXC.	OBSERVACIONES SDM	OBSERVACIONES IDU/IDPC	AUTORIZADO	LOCALIDAD	ING RESPONSABLE	No RADICADO SDM
	INICIO	FIN	INICIO	FIN			INICIO	FIN									
1484	7007361	N/A	KR 77M CL 65 SUR	N/A	ONNET FIBRA COLOMBIA S.A.S.	TELECOMUNICACIONES	22-mar-24	2-may-24	22:00-05:00	22:00-05:00	IDU-181-2022, RES-4255	NOTAS: 1. PREVIO A LA INTERVENCION SE DEBE SOCIALIZAR LAS ACTIVIDADES, EL PMT Y DEMAS RESTRICCIONES CON LA COMUNIDAD DIRECTAMENTE AFECTADA, Y ES RESPONSABILIDAD DE LA INTERVENTORIA Y LA ENTIDAD CONTRATANTE VERIFICAR EL CUMPLIMIENTO DE ESTA CONDICION. 2. PARA TRABAJOS NOCTURNOS, DOMINICALES Y/O FESTIVOS SE DEBE CONTAR CON LA AUTORIZACION POR PARTE DE LA ALCALDIA LOCAL DE ACUERDO CON LO ESTIPULADO EN EL DECRETO 1076 DE 2015, ARTICULO 2.2.5.1.5.15. O AQUELLAS NORMAS QUE LA ADICIONEN, MODIFIQUEN O SUSTITUYAN. 3. EN CASO DE ENCONTRAR OBRAS EN EL TRAMO SOLICITADO SE DEBE REALIZAR COORDINACION DE ACTIVIDADES Y DE SEÑALIZACION CON EL RESPECTIVO CONTRATISTA ANTES DE INICIAR LA INTERVENCION, A FIN DE GARANTIZAR CONDICIONES SEGURAS. LA SDM AUTORIZA PMT PARA CIERRE PARCIAL DE ANDEN COSTADO SURORIENTAL (C-LANZAMIENTO), CIERRE PARCIAL DE ANDEN SUROCCIDENTAL (C-RECIBO) PARA CANALIZACION SIN ZANJA POR EL METODO DE PERFORACION DIRIGIDA (CRUCE DE VIA) -OT-00370718 Y CIERRE DE CARRIL SUR DE LA CL 65 SUR AL COSTADO ORIENTAL DE LA INTERSECCION (C-LANZAMIENTO) Y AL COSTADO OCCIDENTAL DE LA INTERSECCION (C-RECIBO) PARA ACTIVIDADES DE CARGUE Y DESCARGUE DE MATERIALES CONFORME AL PLANO 1 DE 4. NO SE AUTORIZAN CIERRES TOTALES DE ANDEN Y CALZADA EN NINGUNA ETAPA DE LA EJECUCION DE LA OBRA. DEBE GARANTIZAR UN ANCHO DE SENDERO PEATONAL DE MINIMO 1,5m LIBRES, SEGUROS Y COMODOS SOBRE EL MISMO ANDEN INTERVENIDO. GARANTIZAR DOS (2) CARRILES LIBRES PARA CIRCULACION VEHICULAR SOBRE LA CL 65 SUR. IMPLEMENTAR EL CERRAMIENTO Y LA SEÑALIZACION PROPUESTA Y APROBADA Y MANTENERLA EN BUEN ESTADO TODO EL TIEMPO QUE DURE LA INTERVENCION. LA MAQUINARIA Y EL EQUIPO UTILIZADO DEBEN PERMANECER DENTRO DE LA ZONA DE OBRA. DEBE GARANTIZAR EN TODO MOMENTO LA PRESENCIA DE AUXILIARES DE TRANSITO PARA REGULAR EL FLUJO VEHICULAR Y PEATONAL. DEBE ACATAR EN TODO MOMENTO LO DISPUESTO EN LA NORMATIVA PARA CIRCULACION DE VEHICULOS DE CARGA Y GARANTIZAR EN TODO MOMENTO EL INGRESO Y SALIDA DE VEHICULOS DE LOS RESIDENTES DEL SECTOR. LA RECUPERACION DEL ESPACIO PUBLICO DEBE REALIZARSE DE ACUERDO CON LAS ESPECIFICACIONES ESTABLECIDAS EN LA LICENCIA DE EXCAVACION. UNA VEZ FINALIZADO EL HORARIO DE TRABAJO (22:00-05:00 HORAS) EL ANDEN DEBE HABILITARSE EN ZONA DURA APTO PARA EL TRANSITO SEGURO DE PEATONES Y LA CALZADA DEBE HABILITARSE IGUALMENTE EN CONDICIONES SEGURAS PARA EL TRANSITO VEHICULAR.	SIN OBJECCIÓN POR PARTE DEL IDU	SI	BOSA	JULIO E. LANDINEZ R.	202461200439692 202461200807752
1485	7007311	N/A	CL 65 SUR 33m AL OCCIDENTE DE LA KR 77M	N/A	ONNET FIBRA COLOMBIA S.A.S.	TELECOMUNICACIONES	22-mar-24	2-may-24	22:00-05:00	22:00-05:00	IDU-181-2022, RES-4255	NOTAS: 1. PREVIO A LA INTERVENCION SE DEBE SOCIALIZAR LAS ACTIVIDADES, EL PMT Y DEMAS RESTRICCIONES CON LA COMUNIDAD DIRECTAMENTE AFECTADA, Y ES RESPONSABILIDAD DE LA INTERVENTORIA Y LA ENTIDAD CONTRATANTE VERIFICAR EL CUMPLIMIENTO DE ESTA CONDICION. 2. PARA TRABAJOS NOCTURNOS, DOMINICALES Y/O FESTIVOS SE DEBE CONTAR CON LA AUTORIZACION POR PARTE DE LA ALCALDIA LOCAL DE ACUERDO CON LO ESTIPULADO EN EL DECRETO 1076 DE 2015, ARTICULO 2.2.5.1.5.15. O AQUELLAS NORMAS QUE LA ADICIONEN, MODIFIQUEN O SUSTITUYAN. 3. EN CASO DE ENCONTRAR OBRAS EN EL TRAMO SOLICITADO SE DEBE REALIZAR COORDINACION DE ACTIVIDADES Y DE SEÑALIZACION CON EL RESPECTIVO CONTRATISTA ANTES DE INICIAR LA INTERVENCION, A FIN DE GARANTIZAR CONDICIONES SEGURAS. 4. ES DE RESALTAR EN EL AREA DE INFLUENCIA DEL PROYECTO EXISTEN REDES DE SEMAFORIZACION DE LAS CUALES EL CONTRATISTA DEBE PROPENDER POR SU INTEGRIDAD, DE IGUAL MANERA SE INFORMA QUE DURANTE LA EJECUCION DE OBRAS EL CONTRATISTA ES RESPONSABLE DE LA CUSTODIA DE REDES Y ELEMENTOS DE MOBILIARIO SEMAFORICO Y DE INCIDENTES QUE SE DERIVEN POR DAÑOS A LOS CONTROLES SEMAFORICOS. LA SDM AUTORIZA PMT PARA CIERRE PARCIAL DE ANDEN COSTADO NORTE (C-LANZAMIENTO), CIERRE PARCIAL DE ANDEN SUR (C-RECIBO) PARA CANALIZACION SIN ZANJA POR EL METODO DE PERFORACION DIRIGIDA (CRUCE DE VIA) -OT-00370718 Y CIERRE DE CARRIL ADYACENTE A LA INTERVENCION PARA ACTIVIDADES DE CARGUE Y DESCARGUE DE MATERIALES CONFORME A LOS PLANOS 2 Y 3 DE 4. NO SE AUTORIZAN CIERRES TOTALES DE ANDEN Y CALZADA EN NINGUNA ETAPA DE LA EJECUCION DE LA OBRA. DEBE GARANTIZAR UN ANCHO DE SENDERO PEATONAL DE MINIMO 1,5m LIBRES, SEGUROS Y COMODOS SOBRE EL MISMO ANDEN INTERVENIDO. GARANTIZAR DOS (2) CARRILES LIBRES PARA CIRCULACION VEHICULAR SOBRE LA CL 65 SUR. IMPLEMENTAR EL CERRAMIENTO Y LA SEÑALIZACION PROPUESTA Y APROBADA Y MANTENERLA EN BUEN ESTADO TODO EL TIEMPO QUE DURE LA INTERVENCION. LA MAQUINARIA Y EL EQUIPO UTILIZADO DEBEN PERMANECER DENTRO DE LA ZONA DE OBRA. DEBE GARANTIZAR EN TODO MOMENTO LA PRESENCIA DE AUXILIARES DE TRANSITO PARA REGULAR EL FLUJO VEHICULAR Y PEATONAL. DEBE ACATAR EN TODO MOMENTO LO DISPUESTO EN LA NORMATIVA PARA CIRCULACION DE VEHICULOS DE CARGA Y GARANTIZAR EN TODO MOMENTO EL INGRESO Y SALIDA DE VEHICULOS DE LOS RESIDENTES DEL SECTOR. LA RECUPERACION DEL ESPACIO PUBLICO DEBE REALIZARSE DE ACUERDO CON LAS ESPECIFICACIONES ESTABLECIDAS EN LA LICENCIA DE EXCAVACION. UNA VEZ FINALIZADO EL HORARIO DE TRABAJO EL ANDEN DEBE HABILITARSE EN ZONA DURA APTO PARA EL TRANSITO SEGURO DE PEATONES Y LA CALZADA DEBE HABILITARSE IGUALMENTE EN CONDICIONES SEGURAS PARA EL TRANSITO VEHICULAR.	SIN OBJECCIÓN POR PARTE DEL IDU	SI	BOSA	JULIO E. LANDINEZ R.	202461200439692 202461200807752

NORMATIVIDAD

El Plan de Manejo de Tránsito debe cumplir con lo establecido en el Manual de señalización vial vigente.

La Secretaría Distrital de Movilidad le recuerda que la calidad de contratista no lo exime, en ningún caso, del cumplimiento de la normatividad que rige a todos los habitantes del Distrito Capital, principalmente la reglamentación que rige la utilización del espacio público, la circulación de vehículos dentro del perímetro urbano, el manejo de tránsito y seguridad para peatones por la ejecución de obras civiles.

A. ESPACIO PÚBLICO

Según ley 769 de 2002 - Código Nacional de Tránsito Terrestre: Artículos 65-69-75-76-101-102-103-104-109-112-114-115-119-127-131.

B. RESTRICCIÓN PARA CIRCULACIÓN DE VEHÍCULOS

Decreto 834 del 05 de Febrero de 2009 "por el cual se establecen condiciones para el tránsito de vehículos de carga en el área urbana del Distrito Capital"
Decreto 840 del 27 de Diciembre de 2019 "Por medio del cual se establecen las condiciones y restricciones para el tránsito de los vehículos de transporte de carga en el Distrito Capital, y se dictan otras disposiciones."

NOTA

- En el lugar de desarrollo de las actividades deberá permanecer copia del plano del PMT aprobado y de la autorización emitida por la SDM para la verificación por parte de las autoridades competentes del cumplimiento a la implementación del PMT.
- No se autoriza acopio de escombros o materiales por fuera de la zona de obra.
- El contratista y la interventoría son responsables solidariamente de la correcta implementación del PMT.
- En horario nocturno y/o cuando las condiciones atmosféricas lo ameriten se debe garantizar la instalación de señalización luminosa conforme las especificaciones técnicas estipuladas en el Manual de Señalización Vial vigente.
- Excavaciones con profundidad superior a 0.5m, deberán aislarse y/o canalizarse mediante maletines plásticos entrelazados.
- En caso de congestión vehicular y/o por solicitud expresa de la Policía de Tránsito, deberá levantar el cierre y habilitar la zona intervenida en condiciones óptimas de tránsito y seguridad vial.
- La señalización a implementar debe cumplir con las especificaciones técnicas establecidas en el Manual de Señalización Vial vigente.
- La longitud de transición a implementar para cierres de carril deberá cumplir las especificaciones técnicas estipuladas las especificaciones técnicas estipuladas en el Manual de Señalización Vial vigente.

ARQ. JUAN CAMILO RODRÍGUEZ CÁRDENAS
Director de Ingeniería de Tránsito
SECRETARÍA DISTRITAL DE MOVILIDAD

ING. MARTHA CECILIA BAYONA GÓMEZ
Subdirectora Técnica de Planes de Manejo de Tránsito
SECRETARÍA DISTRITAL DE MOVILIDAD
Los PMT señalados con * no fueron revisados y autorizados por la Subdirectora

IDU/IDPC: Toda intervención deberá contar con licencia de intervención y ocupación de espacio público vigente y cumplir con las observaciones particulares.

**COOS No. 12
MARZO 21 DE 2024**

SECCIÓN 1. OBRAS DE ALTO IMPACTO - SUBDIRECCIÓN DE PLANES DE MANEJO DE TRÁNSITO

No.	CÓDIGO DE IDENTIFICACIÓN VIAL (CIV)		DIRECCIÓN DE LA OBRA		CONTRATISTA BENEFICIARIO DE LA LIC. DE EXC.	REDES AFECTAR	FECHA		HORARIO DE TRABAJO	HORARIO DE CIERRE	LIC. EXC.	OBSERVACIONES SDM	OBSERVACIONES IDU/IDPC	AUTORIZADO	LOCALIDAD	ING RESPONSABLE	No RADICADO SDM
	INICIO	FIN	INICIO	FIN			INICIO	FIN									
1486	8005711	50006723	AV CIUDAD DE VILLAVICENCIO (AC 43 SUR) KR 81H	AV CIUDAD DE VILLAVICENCIO (AC 43 SUR) 93m AL ORIENTE	ONNET FIBRA COLOMBIA S.A.S.	TELECOMUNICACIONES	22-mar-24	2-may-24	22:00-05:00	22:00-05:00	IDU-181-2022, RES-4255	NOTAS: 1. PARA TRABAJOS NOCTURNOS, DOMINICALES Y/O FESTIVOS SE DEBE CONTAR CON LA AUTORIZACION POR PARTE DE LA ALCALDIA LOCAL DE ACUERDO CON LO ESTIPULADO EN EL DECRETO 1076 DE 2015, ARTICULO 2.2.5.1.5.15. O AQUELLAS NORMAS QUE LA ADICIONEN, MODIFIQUEN O SUSTITUYAN. 2. PREVIO A LA INTERVENCION SE DEBE SOCIALIZAR LAS ACTIVIDADES, EL PMT Y DEMAS RESTRICCIONES CON LA COMUNIDAD DIRECTAMENTE AFECTADA. 3. ES DE RESALTAR EN EL AREA DE INFLUENCIA DEL PROYECTO EXISTEN REDES DE SEMAFORIZACION DE LAS CUALES EL CONTRATISTA DEBE PROPENDER POR SU INTEGRIDAD, DE IGUAL MANERA SE INFORMA QUE DURANTE LA EJECUCION DE OBRAS EL CONTRATISTA ES RESPONSABLE DE LA CUSTODIA DE REDES Y ELEMENTOS DE MOBILIARIO SEMAFORICO Y DE INCIDENTES QUE SE DERIVEN POR DAÑOS A LOS CONTROLES SEMAFORICOS. 4. SE DEBE CUMPLIR CON LOS ACUERDOS ESTABLECIDOS ENTRE EL CONTRATISTA METRO LINEA 1 S.A.S. Y ONNET FIBRA COLOMBIA S.A.S., CONFORME AL ACTA DE COORDINACION PRESENTADA. 5. NO SE PERMITE REALIZAR INTERVENCION ALGUNA POR FUERA DEL HORARIO AUTORIZADO. LA SDM AUTORIZA PMT PARA CIERRE PARCIAL DE ANDEN SUR PARA ACTIVIDADES DE CANALIZACION CIELO ABIERTO Y CONSTRUCCION DE CAMARA F1, EN DOS (2) ETAPAS NO SIMULTANEAS: ETAPA 1: AC 43 SUR ENTRE KR 81G Y 43m AL ORIENTE PARA CIERRE PARCIAL DE ANDEN SUR (PARTE INTERNA) EN DOS (2) TRAMOS NO SIMULTANEOS Y ETAPA 2: AC 43 SUR ENTRE KR 81G Y KR 81H PARA CIERRE PARCIAL DE ANDEN SUR (PARTE EXTERNA). LAS ACTIVIDADES DE CARGUE Y DESCARGUE SE AUTORIZAN SOBRE CARRIL ADYACENTE A LA OBRA (CARRIL SUR DE LA CALZADA SUR), DENTRO DEL HORARIO DE 22:00-05:00 EN UN LAPSO NO MAYOR A TREINTA (30) MINUTOS, GARANTIZANDO EN TODO MOMENTO UN ANCHO MINIMO DE CALZADA DE 7,0m DE LIBRE CIRCULACION VEHICULAR, SOLO SE AUTORIZA EL ESTACIONAMIENTO DE UN (1) VEHICULO SIN AFECTAR LOS ACCESOS A PREDIOS. SE DEBE GARANTIZAR EN TODO MOMENTO SENDERO PEATONAL DE MINIMO 1,5m, SEGURO Y COMODO PARA SU USO SOBRE EL MISMO ANDEN INTERVENIDO. NO SE AUTORIZA EN NINGUN MOMENTO EL CIERRE TOTAL DE ANDEN NI EL TRASLADO DE PEATONES A CALZADA. REALIZAR CERRAMIENTO CON DELINEADORES TUBULARES Y TRIPLE CINTA. IMPLEMENTAR LA SEÑALIZACION PROPUESTA Y APROBADA Y MANTENERLA EN BUEN ESTADO. LA SEÑALIZACION DE OBRA, BARRICADAS, CIERRES Y SEÑALIZACION DE DESVIOS DEBEN PERMANECER EN TODO EL TIEMPO DE LA INTERVENCION. GARANTIZAR EL ADECUADO MANEJO DE PEATONES Y VEHICULOS CON EL APOYO DE LOS AUXILIARES DE TRANSITO. UNA VEZ FINALIZADO EL HORARIO DE TRABAJO (05:00 HORAS) EL ANDEN DEBE HABILITARSE A NIVEL DE RASANTE APTO PARA EL TRANSITO SEGURO DE PEATONES (SIN SEÑALIZACION NI CERRAMIENTO).	SIN OBJECCIÓN POR PARTE DEL IDU	SI	KENNEDY	DEISY A. HERNANDEZ T.	202461200324902 202461200799662
1487	10002578	N/A	KR 110 13m AL NORTE DE LA AC 72	N/A	ONNET FIBRA COLOMBIA S.A.S.	TELECOMUNICACIONES	22-mar-24	20-jun-24	22:00-05:00	22:00-05:00	IDU-181-2022, RES-4255	NOTAS: 1. PREVIO A LA INTERVENCION SE DEBE SOCIALIZAR LAS ACTIVIDADES, EL PMT Y DEMAS RESTRICCIONES CON LA COMUNIDAD DIRECTAMENTE AFECTADA. 2. EN CASO DE ENCONTRAR OBRAS EN EL TRAMO SOLICITADO DEBE REALIZAR COORDINACION DE ACTIVIDADES Y DE SEÑALIZACION CON EL RESPECTIVO CONTRATISTA ANTES DE INICIAR LA INTERVENCION. 3. PARA TRABAJOS NOCTURNOS SE DEBE CONTAR CON LA AUTORIZACION POR PARTE DE LA ALCALDIA LOCAL DE ACUERDO CON LO ESTIPULADO EN EL DECRETO 1076 DE 2015 ART 2.2.5.1.5.15 O AQUELLAS NORMAS QUE LE ADICIONEN, MODIFIQUEN O SUSTITUYAN. LA SDM AUTORIZA PMT PARA CIERRE PARCIAL DE ANDEN NORORIENTAL (COSTADO EXTERNO) PARA ACTIVIDADES DE CANALIZACION A CIELO ABIERTO. DEBE GARANTIZAR UN ANCHO LIBRE PARA SENDERO PEATONAL DE MINIMO 1,50m. LAS ACTIVIDADES DE CARGUE Y DESCARGUE SE DEBEN REALIZAR EN EL CARRIL ORIENTAL ADYACENTE A LA INTERVENCION, GARANTIZANDO UN AREA LIBRE DE CIRCULACION DE MINIMO 6,5m, SOLO SE AUTORIZA EL ESTACIONAMIENTO DE UN (1) VEHICULO. REALIZAR CERRAMIENTO CON DELINEADORES TUBULARES Y TRIPLE CINTA. IMPLEMENTAR LA SEÑALIZACION PROPUESTA Y APROBADA Y MANTENERLA EN BUEN ESTADO. LA MAQUINARIA Y EL EQUIPO UTILIZADO DEBE PERMANECER DENTRO DE LA ZONA DE OBRA. GARANTIZAR EN TODO MOMENTO EL ADECUADO MANEJO DE LOS PEATONES, BICIUSUARIOS Y VEHICULOS CON EL APOYO DE LOS AUXILIARES DE TRANSITO PROPUESTOS. LA RECUPERACION DEL ESPACIO PUBLICO DEBE REALIZARSE DE ACUERDO CON LAS ESPECIFICACIONES ESTABLECIDAS EN LA LICENCIA DE EXCAVACION. DEBE GARANTIZAR ACCESO Y SALIDA PEATONAL Y VEHICULAR SEGURO A LOS RESIDENTES Y USUARIOS DEL SECTOR. MANTENER EN TODO MOMENTO AISLADA LA ZONA DE OBRA. NO SE AUTORIZA POR NINGUN MOTIVO EL PARQUEO DE MAQUINARIA O ACTIVIDAD DE CARGUE Y DESCARGUE DE MATERIALES FUERA DEL CERRAMIENTO DE OBRA. NO SE AUTORIZA GENERACION DE FILAS DE VOLQUETAS EN ESPERA DE INGRESAR A LA OBRA. LA SEÑALIZACION DE OBRA, BARRICADAS Y CIERRES DEBEN PERMANECER TODO EL TIEMPO QUE DURE LA INTERVENCION. FINALIZADO EL HORARIO AUTORIZADO (05:00 HORAS), DEBE HABILITAR ANDEN Y CALZADA A NIVEL DE RASANTE BAJO CONDICIONES SEGURAS DE TRANSITABILIDAD Y RETIRAR EN SU TOTALIDAD EL CIERRE Y LA SEÑALIZACION IMPLEMENTADA.	SIN OBJECCIÓN POR PARTE DEL IDU	SI	ENGATIVA	MARIA C. GALINDO Q.	202461200440842 202461200828932

NORMATIVIDAD

El Plan de Manejo de Tránsito debe cumplir con lo establecido en el Manual de señalización vial vigente.

La Secretaría Distrital de Movilidad le recuerda que la calidad de contratista no lo exime, en ningún caso, del cumplimiento de la normatividad que rige a todos los habitantes del Distrito Capital, principalmente la reglamentación que rige la utilización del espacio público, la circulación de vehículos dentro del perímetro urbano, el manejo de tránsito y seguridad para peatones por la ejecución de obras civiles.

A. ESPACIO PÚBLICO

Según ley 769 de 2002 - Código Nacional de Tránsito Terrestre: Artículos 65-69-75-76-101-102-103-104-109-112-114-115-119-127-131.

B. RESTRICCIÓN PARA CIRCULACIÓN DE VEHÍCULOS

Decreto 034 del 05 de Febrero de 2009 "por el cual se establecen condiciones para el tránsito de vehículos de carga en el área urbana del Distrito Capital"
Decreto 040 del 27 de Diciembre de 2019 "Por medio del cual se establecen las condiciones y restricciones para el tránsito de los vehículos de transporte de carga en el Distrito Capital, y se dictan otras disposiciones."


NOTA

- En el lugar de desarrollo de las actividades deberá permanecer copia del plano del PMT aprobado y de la autorización emitida por la SDM para la verificación por parte de las autoridades competentes del cumplimiento a la implementación del PMT.
- No se autoriza acopio de escombros o materiales por fuera de la zona de obra.
- El contratista y la interventoría son responsables solidariamente de la correcta implementación del PMT.
- En horario nocturno y/o cuando las condiciones atmosféricas lo ameriten se debe garantizar la instalación de señalización luminosa conforme las especificaciones técnicas estipuladas en el Manual de Señalización Vial vigente.
- Excavaciones con profundidad superior a 0.5m, deberán aislarse y/o canalizarse mediante maletines plásticos entrelazados.
- En caso de congestión vehicular y/o por solicitud expresa de la Policía de Tránsito, deberá levantar el cierre y habilitar la zona intervenida en condiciones óptimas de tránsito y seguridad vial.
- La señalización a implementar debe cumplir con las especificaciones técnicas establecidas en el Manual de Señalización Vial vigente.
- La longitud de transición a implementar para cierres de carril deberá cumplir las especificaciones técnicas estipuladas las especificaciones técnicas e stipuladas en el Manual de Señalización Vial vigente.

ARQ. JUAN CAMILO RODRÍGUEZ CÁRDENAS
Director de Ingeniería de Tránsito
SECRETARÍA DISTRITAL DE MOVILIDAD

ING. MARTHA CECILIA BAYONA GÓMEZ
Subdirectora Técnica de Planes de Manejo de Tránsito
SECRETARÍA DISTRITAL DE MOVILIDAD
Los PMT señalados con * no fueron revisados y autorizados por la Subdirectora

IDU/IDPC: Toda intervención deberá contar con licencia de intervención y ocupación de espacio público vigente y cumplir con las observaciones particulares.

 ALCALDÍA MAYOR DE BOGOTÁ D.C. MOVILIDAD Secretaría de Movilidad	SISTEMA INTEGRADO DE GESTIÓN DISTRITAL BAJO EL ESTÁNDAR MIPG	
	PROCESO GESTIÓN DE TRÁNSITO Y CONTROL DE TRÁNSITO Y TRANSPORTE	
	Reporte Consolidado de Obras de Infraestructura de Servicios Públicos (COOS)	
	CÓDIGO: PM02-PR01-F03	VERSIÓN: 2.0

**COOS No. 12
MARZO 21 DE 2024**

SECCIÓN 1. OBRAS DE ALTO IMPACTO - SUBDIRECCIÓN DE PLANES DE MANEJO DE TRÁNSITO

No.	CÓDIGO DE IDENTIFICACIÓN VIAL (CIV)		DIRECCIÓN DE LA OBRA		CONTRATISTA BENEFICIARIO DE LA LIC. DE EXC.	REDES AFECTAR	FECHA		HORARIO DE TRABAJO	HORARIO DE CIERRE	LIC. EXC.	OBSERVACIONES SDM	OBSERVACIONES IDU/IDPC	AUTORIZADO	LOCALIDAD	ING RESPONSABLE	No RADICADO SDM
	INICIO	FIN	INICIO	FIN			INICIO	FIN									
1488	18007837	N/A	KR 9 AV CARACAS (CL 51 SUR)	KR 9 4m AL NORTE	ONNET FIBRA COLOMBIA S.A.S.	TELECOMUNICACIONES	22-mar-24	27-jun-24	22:00-05:00	22:00-05:00	IDU-181-2022, RES-4255	<p>NOTAS: 1. PARA TRABAJOS NOCTURNOS SE DEBE CONTAR CON LA AUTORIZACION POR PARTE DE LA ALCALDIA LOCAL DE ACUERDO A LO ESTIPULADO EN EL DECRETO 1076 DE 2015 ART. 2.2.5.1.5.15 O AQUELLAS NORMAS QUE LA ADICIONEN, MODIFIQUEN O SUSTITUYAN. 2. PREVIO A LA INTERVENCION SE DEBE SOCIALIZAR LAS ACTIVIDADES, EL PMT Y DEMAS RESTRICCIONES CON LA COMUNIDAD DIRECTAMENTE AFECTADA, Y ES RESPONSABILIDAD DE LA INTERVENTORIA Y LA ENTIDAD CONTRATANTE VERIFICAR EL CUMPLIMIENTO DE ESTA CONDICION. 3. EN CASO DE ENCONTRAR OBRAS EN EL TRAMO SOLICITADO SE DEBE REALIZAR COORDINACION DE ACTIVIDADES Y DE SEÑALIZACION CON EL RESPECTIVO CONTRATISTA ANTES DE INICIAR LA INTERVENCION, A FIN DE GARANTIZAR CONDICIONES SEGURAS, ESPECIALMENTE CON EL CONTRATISTA CONSORCIO CARACAS, DE CONFORMIDAD CON EL ACTA PRESENTADA. 4. GARANTIZAR EN TODO MOMENTO EN CONDICIONES DE SEGURIDAD EL ACCESO A LOS PREDIOS AFECTADOS POR LA INTERVENCION, EN CASO DE SER NECESARIO IMPLEMENTAR PLAFONES DE MADERA. 5. SI LLEGASE A PRESENTAR ALGUN TIPO DE AFECTACION EN EL TRANCURSO DE LA OBRA LOS DAÑOS QUE SE GENEREN A LA INFRAESTRUCTURA DE SEMAFORIZACION POR LA CONSTRUCCION DEL PROYECTO DEBEN SER SOLUCIONADOS EN SU TOTALIDAD POR EL CONTRATISTA JUNTO CON TODOS LOS COSTOS GENERADOS, DE IGUAL MANERA SE DEBE INFORMAR A LA SDM DE LAS AFECTACIONES REALIZADAS A LAS REDES.</p> <p>LA SDM AUTORIZA PMT PARA CIERRE DE PARCIAL DE ANDEN NORORIENTAL PARA CANALIZACION A CIELO ABIERTO Y CONSTRUCCION DE CAMARA (OT-00358230) Y CIERRE DE CARRIL ADYACENTE PARA ACTIVIDADES DE CARGUE Y DESCARGUE DE MATERIALES. SE DEBE GARANTIZAR SENDERO PEATONAL CONTINUO, COMODO Y SEGURO, TANTO TRANSVERSAL COMO LONGITUDINAL A LA INTERVENCION, DE MINIMO 2,00m, POR LA PARTE NO INTERVENIDA DEL ANDEN. LAS ACTIVIDADES DE CARGUE Y DESCARGUE SE DEBEN REALIZAR DENTRO DEL HORARIO DE 22:00-05:00 EN UN LAPSO NO MAYOR A TREINTA (30) MINUTOS, SOLO SE AUTORIZA EL ESTACIONAMIENTO DE UN (1) VEHICULO SIN AFECTAR LOS ACCESOS A PREDIOS. LA MAQUINARIA Y EL EQUIPO UTILIZADO DEBEN PERMANECER DENTRO DE LA ZONA DE OBRA. LA SEÑALIZACION DE OBRA, BARRICADAS, CIERRES Y SEÑALIZACION DE DESVIOS DEBEN PERMANECER EN TODO EL TIEMPO DE LA INTERVENCION. GARANTIZAR EL ADECUADO MANEJO DE PEATONES Y VEHICULOS CON EL APOYO DE LOS AUXILIARES DE TRANSITO. UNA VEZ FINALIZADO EN HORARIO DE TRABAJO (05:00 HORAS) SE DEBE HABILITAR LA ZONA DE OBRA EN CONDICIONES SEGURAS. SE DEBE GARANTIZAR EN TODO MOMENTO UN ANCHO LIBRE DE CIRCULACION VEHICULAR DE MINIMO DE 6,0m</p>	SIN OBJECIÓN POR PARTE DEL IDU	SI	RAFAEL URIBE URIBE	CRISTIAN D. BARBOSA C.	202461200195472 202461200718692

NORMATIVIDAD

El Plan de Manejo de Tránsito debe cumplir con lo establecido en el Manual de señalización vial vigente.

La Secretaría Distrital de Movilidad le recuerda que la calidad de contratista no lo exime, en ningún caso, del cumplimiento de la normatividad que rige a todos los habitantes del Distrito Capital, principalmente la reglamentación que rige la utilización del espacio público, la circulación de vehículos dentro del perímetro urbano, el manejo de tránsito y seguridad para peatones por la ejecución de obras civiles.

A. ESPACIO PÚBLICO

Según ley 769 de 2002 - Código Nacional de Tránsito Terrestre: Artículos 65-69-75-76-101-102-103-104-109-112-114-115-119-127-131.

B. RESTRICCIÓN PARA CIRCULACIÓN DE VEHÍCULOS

Decreto 034 del 05 de Febrero de 2009 "por el cual se establecen condiciones para el tránsito de vehículos de carga en el área urbana del Distrito Capital"
Decreto 040 del 27 de Diciembre de 2019 "Por medio del cual se establecen las condiciones y restricciones para el tránsito de los vehículos de transporte de carga en el Distrito Capital, y se dictan otras disposiciones."


NOTA

- En el lugar de desarrollo de las actividades deberá permanecer copia del plano del PMT aprobado y de la autorización emitida por la SDM para la verificación por parte de las autoridades competentes del cumplimiento a la implementación del PMT.
- No se autoriza acopio de escombros o materiales por fuera de la zona de obra.
- El contratista y la interventoría son responsables solidariamente de la correcta implementación del PMT.
- En horario nocturno y/o cuando las condiciones atmosféricas lo ameriten se debe garantizar la instalación de señalización luminosa conforme las especificaciones técnicas estipuladas en el Manual de Señalización Vial vigente.
- Excavaciones con profundidad superior a 0.5m, deberán aislarse y/o canalizarse mediante maletines plásticos entrelazados.
- En caso de congestión vehicular y/o por solicitud expresa de la Policía de Tránsito, deberá levantar el cierre y habilitar la zona intervenida en condiciones óptimas de tránsito y seguridad vial.
- La señalización a implementar debe cumplir con las especificaciones técnicas establecidas en el Manual de Señalización Vial vigente.
- La longitud de transición a implementar para cierres de carril deberá cumplir las especificaciones técnicas estipuladas las especificaciones técnicas e stpuladas en el Manual de Señalización Vial vigente.

ARQ. JUAN CAMILO RODRÍGUEZ CÁRDENAS
Director de Ingeniería de Tránsito
SECRETARÍA DISTRITAL DE MOVILIDAD

ING. MARTHA CECILIA BAYONA GÓMEZ
Subdirectora Técnica de Planes de Manejo de Tránsito
SECRETARÍA DISTRITAL DE MOVILIDAD
Los PMT señalados con * no fueron revisados y autorizados por la Subdirectora

IDU/IDPC: Toda intervención deberá contar con licencia de intervención y ocupación de espacio público vigente y cumplir con las observaciones particulares.

 <p>ALCALDÍA MAYOR DE BOGOTÁ D.C. MOVILIDAD Secretaría de Movilidad</p>	SISTEMA INTEGRADO DE GESTIÓN DISTRITAL BAJO EL ESTÁNDAR MIPG	
	PROCESO GESTIÓN DE TRÁNSITO Y CONTROL DE TRÁNSITO Y TRANSPORTE	
	Reporte Consolidado de Obras de Infraestructura de Servicios Públicos (COOS)	
	CÓDIGO: PM02-PR01-F03	VERSIÓN: 2.0

**COOS No. 12
MARZO 21 DE 2024**

SECCIÓN 2. OBRAS DE MEDIO Y BAJO IMPACTO - SUBDIRECCIÓN DE PLANES DE MANEJO DE TRÁNSITO

No.	CÓDIGO DE IDENTIFICACIÓN VIAL (CIV)		DIRECCIÓN DE LA OBRA		CONTRATISTA BENEFICIARIO DE LA LIC. DE EXC.	REDES AFECTAR	FECHA		HORARIO DE TRABAJO	HORARIO DE CIERRE	LIC. EXC.	OBSERVACIONES SDM	OBSERVACIONES IDU/IDPC	AUTORIZADO	LOCALIDAD	ING RESPONSABLE	No RADICADO SDM
	INICIO	FIN	INICIO	FIN			INICIO	FIN									
1489	10011440	N/A	AC 80 KR 119	AC 80 38m AL OCCIDENTE	AMARILO S.A.S.	ENEL-COLOMBIA	22-mar-24	23-may-24	07:00-18:00	07:00-18:00	IDU-106-2023, RES-3984	<p>NOTAS: 1. PREVIO A LA INTERVENCION SE DEBE SOCIALIZAR LAS ACTIVIDADES, EL PMT Y DEMAS RESTRICCIONES CON LA COMUNIDAD DIRECTAMENTE AFECTADA. 2. PREVIO AL INICIO DE LAS ACTIVIDADES DEBE COORDINAR LA REALIZACION DE LA ACTIVIDAD Y LA SEÑALIZACION CON EL CONTRATISTA CONSORCIO EXPANSION-JV 2021 AL CORREO ELECTRONICO tecnico.planing@gmail.com - pmts.planing@gmail.com, QUIEN SE ENCUENTRA REALIZANDO ACTIVIDADES EN LA AC 80 ENTRE KR 116B Y KR 120. 3. LA DIRECCION REPORTADA EN FORMATO ES INICIO: AC 80 KR 116BBIS, FIN: AC 80 38m AL OCCIDENTE. 4. EL CONTRATISTA DEBE PROPENDER POR EVITAR DAÑOS EN LAS CANALIZACIONES E INFRAESTRUCTURA DE SEMAFORIZACION. SI LLEGASE A PRESENTAR ALGUN TIPO DE AFECTACION EN EL TRANCURSO DE LA OBRA LOS DAÑOS QUE SE GENEREN A LA INFRAESTRUCTURA DE SEMAFORIZACION POR LA CONSTRUCCION DEL PROYECTO DEBEN SER SOLUCIONADOS EN SU TOTALIDAD POR EL CONTRATISTA. DE IGUAL MANERA SE DEBE INFORMAR A LA SDM DE LAS AFECTACIONES REALIZADAS A LAS REDES. 5. ESTE FRENTE DE OBRA NO CONTO CON AUTORIZACION ENTRE EL 26-FEB-24 Y 21-MAR-24, INCUMPLIENDO LO SEÑALADO EN EL ART. 101 DE LA LEY 769-02 (CODIGO NACIONAL DE TRANSITO TERRESTRE).</p> <p>LA SDM AUTORIZA PMT PARA CIERRE PARCIAL DE ANDEN SUR (COSTADO EXTERNO) PARA ACTIVIDADES DE INSTALACION DE RED DE ENERGIA. GARANTIZAR EN TODO MOMENTO SENDERO PEATONAL DE MINIMO 2m (COSTADO INTERNO). LAS ACTIVIDADES DE CARGUE Y DESCARGUE SE DEBEN REALIZAR DENTRO DEL PREDIO. REALIZAR CERRAMIENTO CON DELINEADORES TUBULARES Y TRIPLE CINTA. IMPLEMENTAR LA SEÑALIZACION PROPUESTA Y APROBADA Y MANTENERLA EN BUEN ESTADO. NO SE AUTORIZA EL CIERRE TOTAL DE ANDEN NI CIERRE SOBRE CALZADA EN NINGUNA ETAPA DE LA OBRA. GARANTIZAR EN TODO MOMENTO LOS AUXILIARES DE TRANSITO PROPUESTOS PARA REGULAR EL FLUJO PEATONAL DURANTE LAS ACTIVIDADES DE CARGUE Y DESCARGUE. NO SE AUTORIZA AFECTACION A PARADERO DE SITP. LA RECUPERACION DEL ESPACIO PUBLICO DEBE REALIZARSE DE ACUERDO CON LAS ESPECIFICACIONES ESTABLECIDAS EN LA LICENCIA DE EXCAVACION. DEBE GARANTIZAR ACCESO Y SALIDA PEATONAL Y VEHICULAR SEGURO A LOS USUARIOS DEL SECTOR. MANTENER EN TODO MOMENTO AISLADA LA ZONA DE OBRA. NO SE AUTORIZA POR NINGUN MOTIVO EL PARQUEO DE MAQUINARIA O ACTIVIDAD DE CARGUE Y DESCARGUE DE MATERIALES FUERA DEL CERRAMIENTO DE OBRA. LA SEÑALIZACION DE OBRA, BARRICADAS Y CIERRES DEBEN PERMANECER TODO EL TIEMPO QUE DURE LA INTERVENCION. UNA VEZ FINALIZADO EL HORARIO AUTORIZADO (18:00 HORAS), DEBE HABILITAR ANDEN A NIVEL DE RASANTE BAJO CONDICIONES SEGURAS DE TRANSITABILIDAD Y RETIRAR EN SU TOTALIDAD EL CIERRE Y LA SEÑALIZACION IMPLEMENTADA.</p>	SIN OBJECIÓN POR PARTE DEL IDU	SI	ENGATIVA	MARIA C. GALINDO Q.	202461201023742
1490	8004624	N/A	CL 5B KR 78H	N/A	CONSORCIO 3C KENNEDY ZONA 5	EAAB	-	-	-	-	IDU-211-2023	<p>LA SDM NO AUTORIZA PMT PARA CIERRE POR CARRILES NO SIMULTANEOS (CRUCE DE VIA) PARA ACTIVIDADES DE RENOVACION DE REDES DEL ACUEDUCTO POR METODO DE ZANJA ABIERTA PLANOS 1 Y 2, TENIENDO EN CUENTA QUE EL CONTRATISTA MEDIANTE CORREO ELECTRONICO DEL 13-MAR-24 INDICO: "EL PRESENTE CON EL FIN DE QUE NO DE MAS TRAMITE A ESTE PMT DEBIDO A QUE SE VIABILIZO OTRO PMT QUE SE TRASLAPAN POR FECHAS CON ESTE."</p>	PMT NO AUTORIZADO POR SDM	NO	KENNEDY	CAROLINA GUEVARA O.	202461200934972
1491	8004727	N/A	KR 78H CL 3	KR 78H CL 5B	CONSORCIO 3C KENNEDY ZONA 5	EAAB	29-mar-24	30-may-24	06:00-18:00	24 HORAS	IDU-211-2023	<p>NOTAS: 1. PREVIO A LA INTERVENCION SE DEBE SOCIALIZAR LAS ACTIVIDADES, EL PMT Y DEMAS RESTRICCIONES CON LA COMUNIDAD DIRECTAMENTE AFECTADA, Y ES RESPONSABILIDAD DE LA INTERVENTORIA Y LA ENTIDAD CONTRATANTE VERIFICAR EL CUMPLIMIENTO DE ESTA CONDICION. 2. SE DEBE COORDINAR LA SEÑALIZACION Y CIERRE CON LOS DEMAS CONTRATISTAS QUE PUEDAN ENCONTRARSE REALIZANDO ACTIVIDADES DE OBRA EN EL AREA DE INFLUENCIA DIRECTA DE ESTE CIERRE. 3. GARANTIZAR EN TODO MOMENTO EN CONDICIONES DE SEGURIDAD EL ACCESO A LOS PREDIOS AFECTADOS POR LA INTERVENCION, EN CASO DE SER NECESARIO IMPLEMENTAR PLAFONES DE MADERA. 4. SE DEBE CONTAR CON EL APOYO DE AUXILIAR DE TRANSITO PARA EL TRASIEGO DE MATERIAL/ESCOMBROS. 5. EN CASO DE QUE LA EXCAVACION SUPERE LOS 0,5m, PARA EL CIERRE PERIMETRAL DE LA OBRA SE DEBE IMPLEMENTAR BARRERAS PLASTICAS FLEXIBLES (MALETINES). 6. NO SE AUTORIZAN CIERRES SIMULTANEOS EN EL MISMO TRAMO DEL MISMO RADICADO 202461201016182.</p> <p>LA SDM AUTORIZA PMT PARA CIERRE TOTAL DE ANDEN ORIENTAL PARA ACTIVIDADES DE RENOVACION DE REDES DE ALCANTARILLADO Y RECUPERACION DE ESPACIO PUBLICO, Y CIERRE DE 1,5m DEL CARRIL ADYACENTE AL CIERRE PARA EL TRASLADO DEL PEATON A LA CALZADA (CONFORME A LA PROPUESTA DE SEÑALIZACION PRESENTADA). LAS ACTIVIDADES DE CARGUE Y DESCARGUE SE AUTORIZAN EN LA KR 78H 20m AL SUR DE LA CL 5B (VOLTEADERO), DENTRO DEL HORARIO AUTORIZADO EN UN LAPSO NO MAYOR A TREINTA (30) MINUTOS, Y SOLO SE AUTORIZA EL ESTACIONAMIENTO DE UN (1) VEHICULO SIN AFECTAR LOS ACCESOS A PREDIOS. NO SE AUTORIZA EL CIERRE TOTAL DE LA CALZADA. LA MAQUINARIA Y EL EQUIPO UTILIZADO DEBEN PERMANECER DENTRO DE LA ZONA DE OBRA. SE DEBE GARANTIZAR EN TODO MOMENTO SENDERO PEATONAL DE MINIMO 1,5m, SEGURO Y COMODO PARA SU USO SOBRE CALZADA PROTEGIDO POR BARRERAS PLASTICAS (MALETINES) ENTRELAZADAS. DEBE GARANTIZAR SENDEROS PEATONALES LONGITUDINALES Y TRANSVERSALES A LA ZONA DE OBRA. GARANTIZAR EL ADECUADO MANEJO DE PEATONES Y VEHICULOS CON EL APOYO DE LOS AUXILIARES DE TRANSITO. UNA VEZ FINALIZADAS LAS ACTIVIDADES SE DEBE HABILITAR LA CALZADA EN CONDICIONES SEGURAS DE MOVILIDAD.</p>	SIN OBJECIÓN POR PARTE DEL IDU	SI	KENNEDY	CAROLINA GUEVARA O.	202461201016182

NORMATIVIDAD

El Plan de Manejo de Tránsito debe cumplir con lo establecido en el Manual de señalización vial vigente.

La Secretaría Distrital de Movilidad le recuerda que la calidad de contratista no lo exime, en ningún caso, del cumplimiento de la normatividad que rige a todos los habitantes del Distrito Capital, principalmente la reglamentación que rige la utilización del espacio público, la circulación de vehículos dentro del perímetro urbano, el manejo de tránsito y seguridad para peatones por la ejecución de obras civiles.

A. ESPACIO PÚBLICO

Según ley 769 de 2002 - Código Nacional de Tránsito Terrestre: Artículos 65-69-75-76-101-102-103-104-109-112-114-115-119-127-131.

B. RESTRICCIÓN PARA CIRCULACIÓN DE VEHÍCULOS

Decreto 034 del 05 de Febrero de 2009 "por el cual se establecen condiciones para el tránsito de vehículos de carga en el área urbana del Distrito Capital"
Decreto 040 del 27 de Diciembre de 2019 "Por medio del cual se establecen las condiciones y restricciones para el tránsito de los vehículos de transporte de carga en el Distrito Capital, y se dictan otras disposiciones."


NOTA

- En el lugar de desarrollo de las actividades deberá permanecer copia del plano del PMT aprobado y de la autorización emitida por la SDM para la verificación por parte de las autoridades competentes del cumplimiento a la implementación del PMT.
- No se autoriza acopio de escombros o materiales por fuera de la zona de obra.
- El contratista y la interventoría son responsables solidariamente de la correcta implementación del PMT.
- En horario nocturno y/o cuando las condiciones atmosféricas lo ameriten se debe garantizar la instalación de señalización luminosa conforme las especificaciones técnicas estipuladas en el Manual de Señalización Vial vigente.
- Excavaciones con profundidad superior a 0.5m, deberán aislarse y/o canalizarse mediante maletines plásticos entrelazados.
- En caso de congestión vehicular y/o por solicitud expresa de la Policía de Tránsito, deberá levantar el cierre y habilitar la zona intervenida en condiciones óptimas de tránsito y seguridad vial.
- La señalización a implementar debe cumplir con las especificaciones técnicas establecidas en el Manual de Señalización Vial vigente.
- La longitud de transición a implementar para cierres de carril deberá cumplir las especificaciones técnicas estipuladas las especificaciones técnicas e stipuladas en el Manual de Señalización Vial vigente.

ARQ. JUAN CAMILO RODRÍGUEZ CÁRDENAS
Director de Ingeniería de Tránsito
SECRETARÍA DISTRITAL DE MOVILIDAD

ING. MARTHA CECILIA BAYONA GÓMEZ
Subdirectora Técnica de Planes de Manejo de Tránsito
SECRETARÍA DISTRITAL DE MOVILIDAD
Los PMT señalados con * no fueron revisados y autorizados por la Subdirectora

IDU/IDPC: Toda intervención deberá contar con licencia de intervención y ocupación de espacio público vigente y cumplir con las observaciones particulares.

 <p>ALCALDÍA MAYOR DE BOGOTÁ D.C. MOVILIDAD Secretaría de Movilidad</p>	SISTEMA INTEGRADO DE GESTIÓN DISTRITAL BAJO EL ESTÁNDAR MIPG	
	PROCESO GESTIÓN DE TRÁNSITO Y CONTROL DE TRÁNSITO Y TRANSPORTE	
	Reporte Consolidado de Obras de Infraestructura de Servicios Públicos (COOS)	
	CÓDIGO: PM02-PR01-F03	VERSIÓN: 2.0

**COOS No. 12
MARZO 21 DE 2024**

SECCIÓN 2. OBRAS DE MEDIO Y BAJO IMPACTO - SUBDIRECCIÓN DE PLANES DE MANEJO DE TRÁNSITO

No.	CÓDIGO DE IDENTIFICACIÓN VIAL (CIV)		DIRECCIÓN DE LA OBRA		CONTRATISTA BENEFICIARIO DE LA LIC. DE EXC.	REDES AFECTAR	FECHA		HORARIO DE TRABAJO	HORARIO DE CIERRE	LIC. EXC.	OBSERVACIONES SDM	OBSERVACIONES IDU/IDPC	AUTORIZADO	LOCALIDAD	ING RESPONSABLE	No RADICADO SDM
	INICIO	FIN	INICIO	FIN			INICIO	FIN									
1492	8004727	N/A	KR 78H CL 3	KR 78H CL 5B	CONSORCIO 3C KENNEDY ZONA 5	EAAB	29-mar-24	30-may-24	06:00-18:00	24 HORAS	IDU-211-2023	<p>NOTAS: 1. PREVIO A LA INTERVENCIÓN SE DEBE SOCIALIZAR LAS ACTIVIDADES, EL PMT Y DEMAS RESTRICCIONES CON LA COMUNIDAD DIRECTAMENTE AFECTADA, Y ES RESPONSABILIDAD DE LA INTERVENTORIA Y LA ENTIDAD CONTRATANTE VERIFICAR EL CUMPLIMIENTO DE ESTA CONDICIÓN. 2. SE DEBE COORDINAR LA SEÑALIZACIÓN Y CIERRE CON LOS DEMAS CONTRATISTAS QUE PUEDAN ENCONTRARSE REALIZANDO ACTIVIDADES DE OBRA EN EL AREA DE INFLUENCIA DIRECTA DE ESTE CIERRE. 3. GARANTIZAR EN TODO MOMENTO EN CONDICIONES DE SEGURIDAD EL ACCESO A LOS PREDIOS AFECTADOS POR LA INTERVENCIÓN, EN CASO DE SER NECESARIO IMPLEMENTAR PLAFONES DE MADERA. 4. SE DEBE CONTAR CON EL APOYO DE AUXILIAR DE TRANSITO PARA EL TRASIEGO DE MATERIAL/ESCOMBROS. 5. EN CASO DE QUE LA EXCAVACION SUPERE LOS 0,5m, PARA EL CIERRE PERIMETRAL DE LA OBRA SE DEBE IMPLEMENTAR BARRERAS PLASTICAS FLEXIBLES (MALETINES). 6. NO SE AUTORIZAN CIERRES SIMULTANEOS EN EL MISMO TRAMO DEL MISMO RADICADO 202461201016182.</p> <p>LA SDM AUTORIZA PMT PARA CIERRE TOTAL DE ANDEN OCCIDENTAL PARA ACTIVIDADES DE RENOVACION DE REDES DE ALCANTARILLADO Y RECUPERACION DE ESPACIO PUBLICO, Y CIERRE DE 1,5m DEL CARRIL ADYACENTE AL CIERRE PARA EL TRASLADO DEL PEATON A LA CALZADA (CONFORME A LA PROPUESTA DE SEÑALIZACION PRESENTADA). LAS ACTIVIDADES DE CARGUE Y DESCARGUE SE AUTORIZAN EN LA KR 78H 20m AL SUR DE LA CL 5B (VOLTEADERO), DENTRO DEL HORARIO AUTORIZADO EN UN LAPSO NO MAYOR A TREINTA (30) MINUTOS, Y SOLO SE AUTORIZA EL ESTACIONAMIENTO DE UN (1) VEHICULO SIN AFECTAR LOS ACCESOS A PREDIOS. NO SE AUTORIZA EL CIERRE TOTAL DE LA CALZADA. LA MAQUINARIA Y EL EQUIPO UTILIZADO DEBEN PERMANECER DENTRO DE LA ZONA DE OBRA. SE DEBE GARANTIZAR EN TODO MOMENTO SENDERO PEATONAL DE MINIMO 1,5m, SEGURO Y COMODO PARA SU USO SOBRE CALZADA PROTEGIDO POR BARRERAS PLASTICAS (MALETINES) ENTRELAZADAS. DEBE GARANTIZAR SENDEROS PEATONALES LONGITUDINALES Y TRANSVERSALES A LA ZONA DE OBRA. GARANTIZAR EL ADECUADO MANEJO DE PEATONES Y VEHICULOS CON EL APOYO DE LOS AUXILIARES DE TRANSITO. UNA VEZ FINALIZADAS LAS ACTIVIDADES SE DEBE HABILITAR LA CALZADA EN CONDICIONES SEGURAS DE MOVILIDAD.</p>	SIN OBJECIÓN POR PARTE DEL IDU	SI	KENNEDY	CAROLINA GUEVARA O.	202461201016182
1493	8004849	N/A	KR 78G CL 3	KR 78G CL 5B	CONSORCIO 3C KENNEDY ZONA 5	EAAB	29-mar-24	30-may-24	06:00-18:00	24 HORAS	IDU-211-2023	<p>NOTAS: 1. PREVIO A LA INTERVENCIÓN SE DEBE SOCIALIZAR LAS ACTIVIDADES, EL PMT Y DEMAS RESTRICCIONES CON LA COMUNIDAD DIRECTAMENTE AFECTADA, Y ES RESPONSABILIDAD DE LA INTERVENTORIA Y LA ENTIDAD CONTRATANTE VERIFICAR EL CUMPLIMIENTO DE ESTA CONDICIÓN. 2. SE DEBE COORDINAR LA SEÑALIZACIÓN Y CIERRE CON LOS DEMAS CONTRATISTAS QUE PUEDAN ENCONTRARSE REALIZANDO ACTIVIDADES DE OBRA EN EL AREA DE INFLUENCIA DIRECTA DE ESTE CIERRE. 3. GARANTIZAR EN TODO MOMENTO EN CONDICIONES DE SEGURIDAD EL ACCESO A LOS PREDIOS AFECTADOS POR LA INTERVENCIÓN, EN CASO DE SER NECESARIO IMPLEMENTAR PLAFONES DE MADERA. 4. SE DEBE CONTAR CON EL APOYO DE AUXILIAR DE TRANSITO PARA EL TRASIEGO DE MATERIAL/ESCOMBROS. 5. EN CASO DE QUE LA EXCAVACION SUPERE LOS 0,5m, PARA EL CIERRE PERIMETRAL DE LA OBRA SE DEBE IMPLEMENTAR BARRERAS PLASTICAS FLEXIBLES (MALETINES). 6. NO SE AUTORIZAN CIERRES SIMULTANEOS EN EL MISMO TRAMO DEL MISMO RADICADO 202461201016182.</p> <p>LA SDM AUTORIZA PMT PARA CIERRE TOTAL DE ANDEN ORIENTAL PARA ACTIVIDADES DE RENOVACION DE REDES DE ALCANTARILLADO Y RECUPERACION DE ESPACIO PUBLICO, Y CIERRE DE 1,5m DEL CARRIL ADYACENTE AL CIERRE PARA EL TRASLADO DEL PEATON A LA CALZADA (CONFORME A LA PROPUESTA DE SEÑALIZACION PRESENTADA). LAS ACTIVIDADES DE CARGUE Y DESCARGUE SE AUTORIZAN EN LA KR 78H 20m AL SUR DE LA CL 5B (VOLTEADERO), DENTRO DEL HORARIO AUTORIZADO EN UN LAPSO NO MAYOR A TREINTA (30) MINUTOS, Y SOLO SE AUTORIZA EL ESTACIONAMIENTO DE UN (1) VEHICULO SIN AFECTAR LOS ACCESOS A PREDIOS. NO SE AUTORIZA EL CIERRE TOTAL DE LA CALZADA. LA MAQUINARIA Y EL EQUIPO UTILIZADO DEBEN PERMANECER DENTRO DE LA ZONA DE OBRA. SE DEBE GARANTIZAR EN TODO MOMENTO SENDERO PEATONAL DE MINIMO 1,5m, SEGURO Y COMODO PARA SU USO SOBRE CALZADA PROTEGIDO POR BARRERAS PLASTICAS (MALETINES) ENTRELAZADAS. DEBE GARANTIZAR SENDEROS PEATONALES LONGITUDINALES Y TRANSVERSALES A LA ZONA DE OBRA. GARANTIZAR EL ADECUADO MANEJO DE PEATONES Y VEHICULOS CON EL APOYO DE LOS AUXILIARES DE TRANSITO. UNA VEZ FINALIZADAS LAS ACTIVIDADES SE DEBE HABILITAR LA CALZADA EN CONDICIONES SEGURAS DE MOVILIDAD.</p>	SIN OBJECIÓN POR PARTE DEL IDU	SI	KENNEDY	CAROLINA GUEVARA O.	202461201016182

NORMATIVIDAD

El Plan de Manejo de Tránsito debe cumplir con lo establecido en el Manual de señalización vial vigente.

La Secretaría Distrital de Movilidad le recuerda que la calidad de contratista no lo exime, en ningún caso, del cumplimiento de la normatividad que rige a todos los habitantes del Distrito Capital, principalmente la reglamentación que rige la utilización del espacio público, la circulación de vehículos dentro del perímetro urbano, el manejo de tránsito y seguridad para peatones por la ejecución de obras civiles.

A. ESPACIO PÚBLICO

Según ley 769 de 2002 - Código Nacional de Tránsito Terrestre: Artículos 65-69-75-76-101-102-103-104-109-112-114-115-119-127-131.

B. RESTRICCIÓN PARA CIRCULACIÓN DE VEHÍCULOS

Decreto 034 del 05 de Febrero de 2009 "por el cual se establecen condiciones para el tránsito de vehículos de carga en el área urbana del Distrito Capital"
Decreto 040 del 27 de Diciembre de 2019 "Por medio del cual se establecen las condiciones y restricciones para el tránsito de los vehículos de transporte de carga en el Distrito Capital, y se dictan otras disposiciones."


NOTA

- En el lugar de desarrollo de las actividades deberá permanecer copia del plano del PMT aprobado y de la autorización emitida por la SDM para la verificación por parte de las autoridades competentes del cumplimiento a la implementación del PMT.
- No se autoriza acopio de escombros o materiales por fuera de la zona de obra.
- El contratista y la interventoría son responsables solidariamente de la correcta implementación del PMT.
- En horario nocturno y/o cuando las condiciones atmosféricas lo ameriten se debe garantizar la instalación de señalización luminosa conforme las especificaciones técnicas estipuladas en el Manual de Señalización Vial vigente.
- Excavaciones con profundidad superior a 0.5m, deberán aislarse y/o canalizarse mediante maletines plásticos entrelazados.
- En caso de congestión vehicular y/o por solicitud expresa de la Policía de Tránsito, deberá levantar el cierre y habilitar la zona intervenida en condiciones óptimas de tránsito y seguridad vial.
- La señalización a implementar debe cumplir con las especificaciones técnicas establecidas en el Manual de Señalización Vial vigente.
- La longitud de transición a implementar para cierres de carril deberá cumplir las especificaciones técnicas estipuladas las especificaciones técnicas e stipuladas en el Manual de Señalización Vial vigente.

ARQ. JUAN CAMILO RODRÍGUEZ CÁRDENAS
Director de Ingeniería de Tránsito
SECRETARÍA DISTRITAL DE MOVILIDAD

ING. MARTHA CECILIA BAYONA GÓMEZ
Subdirectora Técnica de Planes de Manejo de Tránsito
SECRETARÍA DISTRITAL DE MOVILIDAD
Los PMT señalados con * no fueron revisados y autorizados por la Subdirectora

IDU/IDPC: Toda intervención deberá contar con licencia de intervención y ocupación de espacio público vigente y cumplir con las observaciones particulares.

 <p>ALCALDÍA MAYOR DE BOGOTÁ D.C. MOVILIDAD Secretaría de Movilidad</p>	SISTEMA INTEGRADO DE GESTIÓN DISTRITAL BAJO EL ESTÁNDAR MIPG	
	PROCESO GESTIÓN DE TRÁNSITO Y CONTROL DE TRÁNSITO Y TRANSPORTE	
	Reporte Consolidado de Obras de Infraestructura de Servicios Públicos (COOS)	
	CÓDIGO: PM02-PR01-F03	VERSIÓN: 2.0

**COOS No. 12
MARZO 21 DE 2024**

SECCIÓN 2. OBRAS DE MEDIO Y BAJO IMPACTO - SUBDIRECCIÓN DE PLANES DE MANEJO DE TRÁNSITO

No.	CÓDIGO DE IDENTIFICACIÓN VIAL (CIV)		DIRECCIÓN DE LA OBRA		CONTRATISTA BENEFICIARIO DE LA LIC. DE EXC.	REDES AFECTAR	FECHA		HORARIO DE TRABAJO	HORARIO DE CIERRE	LIC. EXC.	OBSERVACIONES SDM	OBSERVACIONES IDU/IDPC	AUTORIZADO	LOCALIDAD	ING RESPONSABLE	No RADICADO SDM
	INICIO	FIN	INICIO	FIN			INICIO	FIN									
1494	8004849	N/A	KR 78G CL 3	KR 78G CL 5B	CONSORCIO 3C KENNEDY ZONA 5	EAAB	29-mar-24	30-may-24	06:00-18:00	24 HORAS	IDU-211-2023	<p>NOTAS: 1. PREVIO A LA INTERVENCIÓN SE DEBE SOCIALIZAR LAS ACTIVIDADES, EL PMT Y DEMAS RESTRICCIONES CON LA COMUNIDAD DIRECTAMENTE AFECTADA, Y ES RESPONSABILIDAD DE LA INTERVENTORIA Y LA ENTIDAD CONTRATANTE VERIFICAR EL CUMPLIMIENTO DE ESTA CONDICIÓN. 2. SE DEBE COORDINAR LA SEÑALIZACIÓN Y CIERRE CON LOS DEMAS CONTRATISTAS QUE PUEDAN ENCONTRARSE REALIZANDO ACTIVIDADES DE OBRA EN EL AREA DE INFLUENCIA DIRECTA DE ESTE CIERRE. 3. GARANTIZAR EN TODO MOMENTO EN CONDICIONES DE SEGURIDAD EL ACCESO A LOS PREDIOS AFECTADOS POR LA INTERVENCIÓN, EN CASO DE SER NECESARIO IMPLEMENTAR PLAFONES DE MADERA. 4. SE DEBE CONTAR CON EL APOYO DE AUXILIAR DE TRANSITO PARA EL TRASIEGO DE MATERIAL/ESCOMBROS. 5. EN CASO DE QUE LA EXCAVACION SUPERE LOS 0,5m, PARA EL CIERRE PERIMETRAL DE LA OBRA SE DEBE IMPLEMENTAR BARRERAS PLASTICAS FLEXIBLES (MALETINES). 6. NO SE AUTORIZAN CIERRES SIMULTANEOS EN EL MISMO TRAMO DEL MISMO RADICADO 202461201016182.</p> <p>LA SDM AUTORIZA PMT PARA CIERRE TOTAL DE ANDEN OCCIDENTAL PARA ACTIVIDADES DE RENOVACION DE REDES DE ALCANTARILLADO Y RECUPERACION DE ESPACIO PUBLICO, Y CIERRE DE 1,5m DEL CARRIL ADYACENTE AL CIERRE PARA EL TRASLADO DEL PEATON A LA CALZADA (CONFORME A LA PROPUESTA DE SEÑALIZACION PRESENTADA). LAS ACTIVIDADES DE CARGUE Y DESCARGUE SE AUTORIZAN EN LA KR 78H 20m AL SUR DE LA CL 5B (VOLTEADERO), DENTRO DEL HORARIO AUTORIZADO EN UN LAPSO NO MAYOR A TREINTA (30) MINUTOS, Y SOLO SE AUTORIZA EL ESTACIONAMIENTO DE UN (1) VEHICULO SIN AFECTAR LOS ACCESOS A PREDIOS. NO SE AUTORIZA EL CIERRE TOTAL DE LA CALZADA. LA MAQUINARIA Y EL EQUIPO UTILIZADO DEBEN PERMANECER DENTRO DE LA ZONA DE OBRA. SE DEBE GARANTIZAR EN TODO MOMENTO SENDERO PEATONAL DE MINIMO 1,5m, SEGURO Y COMODO PARA SU USO SOBRE CALZADA PROTEGIDO POR BARRERAS PLASTICAS (MALETINES) ENTRELAZADAS. DEBE GARANTIZAR SENDEROS PEATONALES LONGITUDINALES Y TRANSVERSALES A LA ZONA DE OBRA. GARANTIZAR EL ADECUADO MANEJO DE PEATONES Y VEHICULOS CON EL APOYO DE LOS AUXILIARES DE TRANSITO. UNA VEZ FINALIZADAS LAS ACTIVIDADES SE DEBE HABILITAR LA CALZADA EN CONDICIONES SEGURAS DE MOVILIDAD.</p>	SIN OBJECIÓN POR PARTE DEL IDU	SI	KENNEDY	CAROLINA GUEVARA O.	202461201016182
1495	8004552	8004563	CL 5C TV 71B	CL 5C KR 78G	CONSORCIO 3C KENNEDY ZONA 5	EAAB	29-mar-24	30-may-24	06:00-18:00	24 HORAS	IDU-211-2023	<p>NOTAS: 1. PREVIO A LA INTERVENCIÓN SE DEBE SOCIALIZAR LAS ACTIVIDADES, EL PMT Y DEMAS RESTRICCIONES CON LA COMUNIDAD DIRECTAMENTE AFECTADA, Y ES RESPONSABILIDAD DE LA INTERVENTORIA Y LA ENTIDAD CONTRATANTE VERIFICAR EL CUMPLIMIENTO DE ESTA CONDICIÓN. 2. SE DEBE COORDINAR LA SEÑALIZACIÓN Y CIERRE CON LOS DEMAS CONTRATISTAS QUE PUEDAN ENCONTRARSE REALIZANDO ACTIVIDADES DE OBRA EN EL AREA DE INFLUENCIA DIRECTA DE ESTE CIERRE. 3. GARANTIZAR EN TODO MOMENTO EN CONDICIONES DE SEGURIDAD EL ACCESO A LOS PREDIOS AFECTADOS POR LA INTERVENCIÓN, EN CASO DE SER NECESARIO IMPLEMENTAR PLAFONES DE MADERA. 4. SE DEBE CONTAR CON EL APOYO DE AUXILIAR DE TRANSITO PARA EL TRASIEGO DE MATERIAL/ESCOMBROS. 5. EN CASO DE QUE LA EXCAVACION SUPERE LOS 0,5m, PARA EL CIERRE PERIMETRAL DE LA OBRA SE DEBE IMPLEMENTAR BARRERAS PLASTICAS FLEXIBLES (MALETINES). 6. NO SE AUTORIZAN CIERRES SIMULTANEOS EN EL MISMO TRAMO DEL MISMO RADICADO 202461201016182.</p> <p>LA SDM AUTORIZA PMT PARA CIERRE TOTAL DE ANDEN NORTE PARA ACTIVIDADES DE RENOVACION DE REDES DE ALCANTARILLADO Y RECUPERACION DE ESPACIO PUBLICO, Y CIERRE DE 1,5m DEL CARRIL ADYACENTE AL CIERRE PARA EL TRASLADO DEL PEATON A LA CALZADA (CONFORME A LA PROPUESTA DE SEÑALIZACION PRESENTADA). LAS ACTIVIDADES DE CARGUE Y DESCARGUE SE AUTORIZAN EN LA KR 78H 20m AL SUR DE LA CL 5B (VOLTEADERO), DENTRO DEL HORARIO AUTORIZADO EN UN LAPSO NO MAYOR A TREINTA (30) MINUTOS, Y SOLO SE AUTORIZA EL ESTACIONAMIENTO DE UN (1) VEHICULO SIN AFECTAR LOS ACCESOS A PREDIOS. NO SE AUTORIZA EL CIERRE TOTAL DE LA CALZADA. LA MAQUINARIA Y EL EQUIPO UTILIZADO DEBEN PERMANECER DENTRO DE LA ZONA DE OBRA. SE DEBE GARANTIZAR EN TODO MOMENTO SENDERO PEATONAL DE MINIMO 1,5m, SEGURO Y COMODO PARA SU USO SOBRE CALZADA PROTEGIDO POR BARRERAS PLASTICAS (MALETINES) ENTRELAZADAS. DEBE GARANTIZAR SENDEROS PEATONALES LONGITUDINALES Y TRANSVERSALES A LA ZONA DE OBRA. GARANTIZAR EL ADECUADO MANEJO DE PEATONES Y VEHICULOS CON EL APOYO DE LOS AUXILIARES DE TRANSITO. UNA VEZ FINALIZADAS LAS ACTIVIDADES SE DEBE HABILITAR LA CALZADA EN CONDICIONES SEGURAS DE MOVILIDAD.</p>	SIN OBJECIÓN POR PARTE DEL IDU	SI	KENNEDY	CAROLINA GUEVARA O.	202461201016182

NORMATIVIDAD

El Plan de Manejo de Tránsito debe cumplir con lo establecido en el Manual de señalización vial vigente.

La Secretaría Distrital de Movilidad le recuerda que la calidad de contratista no lo exime, en ningún caso, del cumplimiento de la normatividad que rige a todos los habitantes del Distrito Capital, principalmente la reglamentación que rige la utilización del espacio público, la circulación de vehículos dentro del perímetro urbano, el manejo de tránsito y seguridad para peatones por la ejecución de obras civiles.

A. ESPACIO PÚBLICO

Según ley 769 de 2002 - Código Nacional de Tránsito Terrestre: Artículos 65-69-75-76-101-102-103-104-109-112-114-115-119-127-131.

B. RESTRICCIÓN PARA CIRCULACIÓN DE VEHÍCULOS

Decreto 034 del 05 de Febrero de 2009 "por el cual se establecen condiciones para el tránsito de vehículos de carga en el área urbana del Distrito Capital"
Decreto 040 del 27 de Diciembre de 2019 "Por medio del cual se establecen las condiciones y restricciones para el tránsito de los vehículos de transporte de carga en el Distrito Capital, y se dictan otras disposiciones."


NOTA

- En el lugar de desarrollo de las actividades deberá permanecer copia del plano del PMT aprobado y de la autorización emitida por la SDM para la verificación por parte de las autoridades competentes del cumplimiento a la implementación del PMT.
- No se autoriza acopio de escombros o materiales por fuera de la zona de obra.
- El contratista y la interventoría son responsables solidariamente de la correcta implementación del PMT.
- En horario nocturno y/o cuando las condiciones atmosféricas lo ameriten se debe garantizar la instalación de señalización luminosa conforme las especificaciones técnicas estipuladas en el Manual de Señalización Vial vigente.
- Excavaciones con profundidad superior a 0.5m, deberán aislarse y/o canalizarse mediante maletines plásticos entrelazados.
- En caso de congestión vehicular y/o por solicitud expresa de la Policía de Tránsito, deberá levantar el cierre y habilitar la zona intervenida en condiciones óptimas de tránsito y seguridad vial.
- La señalización a implementar debe cumplir con las especificaciones técnicas establecidas en el Manual de Señalización Vial vigente.
- La longitud de transición a implementar para cierres de carril deberá cumplir las especificaciones técnicas estipuladas las especificaciones técnicas e stipuladas en el Manual de Señalización Vial vigente.

ARQ. JUAN CAMILO RODRÍGUEZ CÁRDENAS
Director de Ingeniería de Tránsito
SECRETARÍA DISTRITAL DE MOVILIDAD

ING. MARTHA CECILIA BAYONA GÓMEZ
Subdirectora Técnica de Planes de Manejo de Tránsito
SECRETARÍA DISTRITAL DE MOVILIDAD
Los PMT señalados con * no fueron revisados y autorizados por la Subdirectora

IDU/IDPC: Toda intervención deberá contar con licencia de intervención y ocupación de espacio público vigente y cumplir con las observaciones particulares.

 <p>ALCALDÍA MAYOR DE BOGOTÁ D.C. MOVILIDAD Secretaría de Movilidad</p>	SISTEMA INTEGRADO DE GESTIÓN DISTRITAL BAJO EL ESTÁNDAR MIPG	
	PROCESO GESTIÓN DE TRÁNSITO Y CONTROL DE TRÁNSITO Y TRANSPORTE	
	Reporte Consolidado de Obras de Infraestructura de Servicios Públicos (COOS)	
	CÓDIGO: PM02-PR01-F03	VERSIÓN: 2.0

**COOS No. 12
MARZO 21 DE 2024**

SECCIÓN 2. OBRAS DE MEDIO Y BAJO IMPACTO - SUBDIRECCIÓN DE PLANES DE MANEJO DE TRÁNSITO

No.	CÓDIGO DE IDENTIFICACIÓN VIAL (CIV)		DIRECCIÓN DE LA OBRA		CONTRATISTA BENEFICIARIO DE LA LIC. DE EXC.	REDES AFECTAR	FECHA		HORARIO DE TRABAJO	HORARIO DE CIERRE	LIC. EXC.	OBSERVACIONES SDM	OBSERVACIONES IDU/IDPC	AUTORIZADO	LOCALIDAD	ING RESPONSABLE	No RADICADO SDM
	INICIO	FIN	INICIO	FIN			INICIO	FIN									
1496	8004552	8004563	CL 5C TV 71B	CL 5C KR 78G	CONSORCIO 3C KENNEDY ZONA 5	EAAB	29-mar-24	30-may-24	06:00-18:00	24 HORAS	IDU-211-2023	<p>NOTAS: 1. PREVIO A LA INTERVENCIÓN SE DEBE SOCIALIZAR LAS ACTIVIDADES, EL PMT Y DEMAS RESTRICCIONES CON LA COMUNIDAD DIRECTAMENTE AFECTADA, Y ES RESPONSABILIDAD DE LA INTERVENTORIA Y LA ENTIDAD CONTRATANTE VERIFICAR EL CUMPLIMIENTO DE ESTA CONDICIÓN. 2. SE DEBE COORDINAR LA SEÑALIZACIÓN Y CIERRE CON LOS DEMAS CONTRATISTAS QUE PUEDAN ENCONTRARSE REALIZANDO ACTIVIDADES DE OBRA EN EL AREA DE INFLUENCIA DIRECTA DE ESTE CIERRE. 3. GARANTIZAR EN TODO MOMENTO EN CONDICIONES DE SEGURIDAD EL ACCESO A LOS PREDIOS AFECTADOS POR LA INTERVENCIÓN, EN CASO DE SER NECESARIO IMPLEMENTAR PLAFONES DE MADERA. 4. SE DEBE CONTAR CON EL APOYO DE AUXILIAR DE TRANSITO PARA EL TRASIEGO DE MATERIAL/ESCOMBROS. 5. EN CASO DE QUE LA EXCAVACION SUPERE LOS 0,5m, PARA EL CIERRE PERIMETRAL DE LA OBRA SE DEBE IMPLEMENTAR BARRERAS PLASTICAS FLEXIBLES (MALETINES). 6. NO SE AUTORIZAN CIERRES SIMULTANEOS EN EL MISMO TRAMO DEL MISMO RADICADO 202461201016182.</p> <p>LA SDM AUTORIZA PMT PARA CIERRE TOTAL DE ANDEN SUR PARA ACTIVIDADES DE RENOVACION DE REDES DE ALCANTARILLADO Y RECUPERACION DE ESPACIO PUBLICO, Y CIERRE DE 1,5m DEL CARRIL ADYACENTE AL CIERRE PARA EL TRASLADO DEL PEATON A LA CALZADA (CONFORME A LA PROPUESTA DE SEÑALIZACION PRESENTADA). LAS ACTIVIDADES DE CARGUE Y DESCARGUE SE AUTORIZAN EN LA KR 78H 20m AL SUR DE LA CL 5B (VOLTEADERO), DENTRO DEL HORARIO AUTORIZADO EN UN LAPSO NO MAYOR A TREINTA (30) MINUTOS, Y SOLO SE AUTORIZA EL ESTACIONAMIENTO DE UN (1) VEHICULO SIN AFECTAR LOS ACCESOS A PREDIOS. NO SE AUTORIZA EL CIERRE TOTAL DE LA CALZADA. LA MAQUINARIA Y EL EQUIPO UTILIZADO DEBEN PERMANECER DENTRO DE LA ZONA DE OBRA. SE DEBE GARANTIZAR EN TODO MOMENTO SENDERO PEATONAL DE MINIMO 1,5m, SEGURO Y COMODO PARA SU USO SOBRE CALZADA PROTEGIDO POR BARRERAS PLASTICAS (MALETINES) ENTRELAZADAS. DEBE GARANTIZAR SENDEROS PEATONALES LONGITUDINALES Y TRANSVERSALES A LA ZONA DE OBRA. GARANTIZAR EL ADECUADO MANEJO DE PEATONES Y VEHICULOS CON EL APOYO DE LOS AUXILIARES DE TRANSITO. UNA VEZ FINALIZADAS LAS ACTIVIDADES SE DEBE HABILITAR LA CALZADA EN CONDICIONES SEGURAS DE MOVILIDAD.</p>	SIN OBJECIÓN POR PARTE DEL IDU	SI	KENNEDY	CAROLINA GUEVARA O.	202461201016182
1497	8004551	N/A	KR 78H CL 5C	KR 78H CL 6	CONSORCIO 3C KENNEDY ZONA 5	EAAB	29-mar-24	30-may-24	06:00-18:00	24 HORAS	IDU-211-2023	<p>NOTAS: 1. PREVIO A LA INTERVENCIÓN SE DEBE SOCIALIZAR LAS ACTIVIDADES, EL PMT Y DEMAS RESTRICCIONES CON LA COMUNIDAD DIRECTAMENTE AFECTADA, Y ES RESPONSABILIDAD DE LA INTERVENTORIA Y LA ENTIDAD CONTRATANTE VERIFICAR EL CUMPLIMIENTO DE ESTA CONDICIÓN. 2. SE DEBE COORDINAR LA SEÑALIZACIÓN Y CIERRE CON LOS DEMAS CONTRATISTAS QUE PUEDAN ENCONTRARSE REALIZANDO ACTIVIDADES DE OBRA EN EL AREA DE INFLUENCIA DIRECTA DE ESTE CIERRE. 3. GARANTIZAR EN TODO MOMENTO EN CONDICIONES DE SEGURIDAD EL ACCESO A LOS PREDIOS AFECTADOS POR LA INTERVENCIÓN, EN CASO DE SER NECESARIO IMPLEMENTAR PLAFONES DE MADERA. 4. SE DEBE CONTAR CON EL APOYO DE AUXILIAR DE TRANSITO PARA EL TRASIEGO DE MATERIAL/ESCOMBROS. 5. EN CASO DE QUE LA EXCAVACION SUPERE LOS 0,5m, PARA EL CIERRE PERIMETRAL DE LA OBRA SE DEBE IMPLEMENTAR BARRERAS PLASTICAS FLEXIBLES (MALETINES). 6. NO SE AUTORIZAN CIERRES SIMULTANEOS EN EL MISMO TRAMO DEL MISMO RADICADO 202461201016182.</p> <p>LA SDM AUTORIZA PMT PARA CIERRE TOTAL DE ANDEN OCCIDENTAL PARA ACTIVIDADES DE RENOVACION DE REDES DE ALCANTARILLADO Y RECUPERACION DE ESPACIO PUBLICO, Y CIERRE DE 1,5m DEL CARRIL ADYACENTE AL CIERRE PARA EL TRASLADO DEL PEATON A LA CALZADA (CONFORME A LA PROPUESTA DE SEÑALIZACION PRESENTADA). LAS ACTIVIDADES DE CARGUE Y DESCARGUE SE AUTORIZAN EN LA KR 78H 20m AL SUR DE LA CL 5B (VOLTEADERO), DENTRO DEL HORARIO AUTORIZADO EN UN LAPSO NO MAYOR A TREINTA (30) MINUTOS, Y SOLO SE AUTORIZA EL ESTACIONAMIENTO DE UN (1) VEHICULO SIN AFECTAR LOS ACCESOS A PREDIOS. NO SE AUTORIZA EL CIERRE TOTAL DE LA CALZADA. LA MAQUINARIA Y EL EQUIPO UTILIZADO DEBEN PERMANECER DENTRO DE LA ZONA DE OBRA. SE DEBE GARANTIZAR EN TODO MOMENTO SENDERO PEATONAL DE MINIMO 1,5m, SEGURO Y COMODO PARA SU USO SOBRE CALZADA PROTEGIDO POR BARRERAS PLASTICAS (MALETINES) ENTRELAZADAS. DEBE GARANTIZAR SENDEROS PEATONALES LONGITUDINALES Y TRANSVERSALES A LA ZONA DE OBRA. GARANTIZAR EL ADECUADO MANEJO DE PEATONES Y VEHICULOS CON EL APOYO DE LOS AUXILIARES DE TRANSITO. UNA VEZ FINALIZADAS LAS ACTIVIDADES SE DEBE HABILITAR LA CALZADA EN CONDICIONES SEGURAS DE MOVILIDAD.</p>	SIN OBJECIÓN POR PARTE DEL IDU	SI	KENNEDY	CAROLINA GUEVARA O.	202461201016182

NORMATIVIDAD

El Plan de Manejo de Tránsito debe cumplir con lo establecido en el Manual de señalización vial vigente.

La Secretaría Distrital de Movilidad le recuerda que la calidad de contratista no lo exime, en ningún caso, del cumplimiento de la normatividad que rige a todos los habitantes del Distrito Capital, principalmente la reglamentación que rige la utilización del espacio público, la circulación de vehículos dentro del perímetro urbano, el manejo de tránsito y seguridad para peatones por la ejecución de obras civiles.

A. ESPACIO PÚBLICO

Según ley 769 de 2002 - Código Nacional de Tránsito Terrestre: Artículos 65-69-75-76-101-102-103-104-109-112-114-115-119-127-131.

B. RESTRICCIÓN PARA CIRCULACIÓN DE VEHÍCULOS

Decreto 034 del 05 de Febrero de 2009 "por el cual se establecen condiciones para el tránsito de vehículos de carga en el área urbana del Distrito Capital"
Decreto 040 del 27 de Diciembre de 2019 "Por medio del cual se establecen las condiciones y restricciones para el tránsito de los vehículos de transporte de carga en el Distrito Capital, y se dictan otras disposiciones."

NOTA

- En el lugar de desarrollo de las actividades deberá permanecer copia del plano del PMT aprobado y de la autorización emitida por la SDM para la verificación por parte de las autoridades competentes del cumplimiento a la implementación del PMT.
- No se autoriza acopio de escombros o materiales por fuera de la zona de obra.
- El contratista y la interventoría son responsables solidariamente de la correcta implementación del PMT.
- En horario nocturno y/o cuando las condiciones atmosféricas lo ameriten se debe garantizar la instalación de señalización luminosa conforme las especificaciones técnicas estipuladas en el Manual de Señalización Vial vigente.
- Excavaciones con profundidad superior a 0.5m, deberán aislarse y/o canalizarse mediante maletines plásticos entrelazados.
- En caso de congestión vehicular y/o por solicitud expresa de la Policía de Tránsito, deberá levantar el cierre y habilitar la zona intervenida en condiciones óptimas de tránsito y seguridad vial.
- La señalización a implementar debe cumplir con las especificaciones técnicas establecidas en el Manual de Señalización Vial vigente.
- La longitud de transición a implementar para cierres de carril deberá cumplir las especificaciones técnicas estipuladas las especificaciones técnicas e stipuladas en el Manual de Señalización Vial vigente.

ARQ. JUAN CAMILO RODRÍGUEZ CÁRDENAS
Director de Ingeniería de Tránsito
SECRETARÍA DISTRITAL DE MOVILIDAD

ING. MARTHA CECILIA BAYONA GÓMEZ
Subdirectora Técnica de Planes de Manejo de Tránsito
SECRETARÍA DISTRITAL DE MOVILIDAD
Los PMT señalados con * no fueron revisados y autorizados por la Subdirectora

IDU/IDPC: Toda intervención deberá contar con licencia de intervención y ocupación de espacio público vigente y cumplir con las observaciones particulares.

**COOS No. 12
MARZO 21 DE 2024**

SECCIÓN 2. OBRAS DE MEDIO Y BAJO IMPACTO - SUBDIRECCIÓN DE PLANES DE MANEJO DE TRÁNSITO

No.	CÓDIGO DE IDENTIFICACIÓN VIAL (CIV)		DIRECCIÓN DE LA OBRA		CONTRATISTA BENEFICIARIO DE LA LIC. DE EXC.	REDES AFECTAR	FECHA		HORARIO DE TRABAJO	HORARIO DE CIERRE	LIC. EXC.	OBSERVACIONES SDM	OBSERVACIONES IDU/IDPC	AUTORIZADO	LOCALIDAD	ING RESPONSABLE	No RADICADO SDM
	INICIO	FIN	INICIO	FIN			INICIO	FIN									
1498	8004551	N/A	KR 78H CL 5C	KR 78H CL 6	CONSORCIO 3C KENNEDY ZONA 5	EAAB	29-mar-24	30-may-24	06:00-18:00	24 HORAS	IDU-211-2023	<p>NOTAS: 1. PREVIO A LA INTERVENCION SE DEBE SOCIALIZAR LAS ACTIVIDADES, EL PMT Y DEMAS RESTRICCIONES CON LA COMUNIDAD DIRECTAMENTE AFECTADA, Y ES RESPONSABILIDAD DE LA INTERVENTORIA Y LA ENTIDAD CONTRATANTE VERIFICAR EL CUMPLIMIENTO DE ESTA CONDICION. 2. SE DEBE COORDINAR LA SEÑALIZACION Y CIERRE CON LOS DEMAS CONTRATISTAS QUE PUEDAN ENCONTRARSE REALIZANDO ACTIVIDADES DE OBRA EN EL AREA DE INFLUENCIA DIRECTA DE ESTE CIERRE. 3. GARANTIZAR EN TODO MOMENTO EN CONDICIONES DE SEGURIDAD EL ACCESO A LOS PREDIOS AFECTADOS POR LA INTERVENCION, EN CASO DE SER NECESARIO IMPLEMENTAR PLAFONES DE MADERA. 4. SE DEBE CONTAR CON EL APOYO DE AUXILIAR DE TRANSITO PARA EL TRASIEGO DE MATERIAL/ESCOMBROS. 5. EN CASO DE QUE LA EXCAVACION SUPERE LOS 0,5m, PARA EL CIERRE PERIMETRAL DE LA OBRA SE DEBE IMPLEMENTAR BARRERAS PLASTICAS FLEXIBLES (MALETINES). 6. NO SE AUTORIZAN CIERRES SIMULTANEOS EN EL MISMO TRAMO DEL MISMO RADICADO 202461201016182.</p> <p>LA SDM AUTORIZA PMT PARA CIERRE TOTAL DE ANDEN ORIENTAL PARA ACTIVIDADES DE RENOVACION DE REDES DE ALCANTARILLADO Y RECUPERACION DE ESPACIO PUBLICO, Y CIERRE DE 1,5m DEL CARRIL ADYACENTE AL CIERRE PARA EL TRASLADO DEL PEATON A LA CALZADA (CONFORME A LA PROPUESTA DE SEÑALIZACION PRESENTADA). LAS ACTIVIDADES DE CARGUE Y DESCARGUE SE AUTORIZAN EN LA KR 78H 20m AL SUR DE LA CL 5B (VOLTEADERO), DENTRO DEL HORARIO AUTORIZADO EN UN LAPSO NO MAYOR A TREINTA (30) MINUTOS, Y SOLO SE AUTORIZA EL ESTACIONAMIENTO DE UN (1) VEHICULO SIN AFECTAR LOS ACCESOS A PREDIOS. NO SE AUTORIZA EL CIERRE TOTAL DE LA CALZADA. LA MAQUINARIA Y EL EQUIPO UTILIZADO DEBEN PERMANECER DENTRO DE LA ZONA DE OBRA. SE DEBE GARANTIZAR EN TODO MOMENTO SENDERO PEATONAL DE MINIMO 1,5m, SEGURO Y COMODO PARA SU USO SOBRE CALZADA PROTEGIDO POR BARRERAS PLASTICAS (MALETINES) ENTRELAZADAS. DEBE GARANTIZAR SENDEROS PEATONALES LONGITUDINALES Y TRANSVERSALES A LA ZONA DE OBRA. GARANTIZAR EL ADECUADO MANEJO DE PEATONES Y VEHICULOS CON EL APOYO DE LOS AUXILIARES DE TRANSITO. UNA VEZ FINALIZADAS LAS ACTIVIDADES SE DEBE HABILITAR LA CALZADA EN CONDICIONES SEGURAS DE MOVILIDAD.</p>	SIN OBJECIÓN POR PARTE DEL IDU	SI	KENNEDY	CAROLINA GUEVARA O.	202461201016182
1499	8004624	8004649	CL 5B TV 71B	CL 5B KR 78C	CONSORCIO 3C KENNEDY ZONA 5	EAAB	29-mar-24	30-may-24	06:00-18:00	24 HORAS	IDU-211-2023	<p>NOTAS: 1. PREVIO A LA INTERVENCION SE DEBE SOCIALIZAR LAS ACTIVIDADES, EL PMT Y DEMAS RESTRICCIONES CON LA COMUNIDAD DIRECTAMENTE AFECTADA, Y ES RESPONSABILIDAD DE LA INTERVENTORIA Y LA ENTIDAD CONTRATANTE VERIFICAR EL CUMPLIMIENTO DE ESTA CONDICION. 2. SE DEBE COORDINAR LA SEÑALIZACION Y CIERRE CON LOS DEMAS CONTRATISTAS QUE PUEDAN ENCONTRARSE REALIZANDO ACTIVIDADES DE OBRA EN EL AREA DE INFLUENCIA DIRECTA DE ESTE CIERRE. 3. GARANTIZAR EN TODO MOMENTO EN CONDICIONES DE SEGURIDAD EL ACCESO A LOS PREDIOS AFECTADOS POR LA INTERVENCION, EN CASO DE SER NECESARIO IMPLEMENTAR PLAFONES DE MADERA. 4. SE DEBE CONTAR CON EL APOYO DE AUXILIAR DE TRANSITO PARA EL TRASIEGO DE MATERIAL/ESCOMBROS. 5. EN CASO DE QUE LA EXCAVACION SUPERE LOS 0,5m, PARA EL CIERRE PERIMETRAL DE LA OBRA SE DEBE IMPLEMENTAR BARRERAS PLASTICAS FLEXIBLES (MALETINES). 6. NO SE AUTORIZAN CIERRES SIMULTANEOS EN EL MISMO TRAMO DEL MISMO RADICADO 202461201016182.</p> <p>LA SDM AUTORIZA PMT PARA CIERRE TOTAL DE ANDEN NORTE PARA ACTIVIDADES DE RENOVACION DE REDES DE ALCANTARILLADO Y RECUPERACION DE ESPACIO PUBLICO, Y CIERRE DE 1,5m DEL CARRIL ADYACENTE AL CIERRE PARA EL TRASLADO DEL PEATON A LA CALZADA (CONFORME A LA PROPUESTA DE SEÑALIZACION PRESENTADA). LAS ACTIVIDADES DE CARGUE Y DESCARGUE SE AUTORIZAN EN LA KR 78H 20m AL SUR DE LA CL 5B (VOLTEADERO), DENTRO DEL HORARIO AUTORIZADO EN UN LAPSO NO MAYOR A TREINTA (30) MINUTOS, Y SOLO SE AUTORIZA EL ESTACIONAMIENTO DE UN (1) VEHICULO SIN AFECTAR LOS ACCESOS A PREDIOS. NO SE AUTORIZA EL CIERRE TOTAL DE LA CALZADA. LA MAQUINARIA Y EL EQUIPO UTILIZADO DEBEN PERMANECER DENTRO DE LA ZONA DE OBRA. SE DEBE GARANTIZAR EN TODO MOMENTO SENDERO PEATONAL DE MINIMO 1,5m, SEGURO Y COMODO PARA SU USO SOBRE CALZADA PROTEGIDO POR BARRERAS PLASTICAS (MALETINES) ENTRELAZADAS. DEBE GARANTIZAR SENDEROS PEATONALES LONGITUDINALES Y TRANSVERSALES A LA ZONA DE OBRA. GARANTIZAR EL ADECUADO MANEJO DE PEATONES Y VEHICULOS CON EL APOYO DE LOS AUXILIARES DE TRANSITO. UNA VEZ FINALIZADAS LAS ACTIVIDADES SE DEBE HABILITAR LA CALZADA EN CONDICIONES SEGURAS DE MOVILIDAD.</p>	SIN OBJECIÓN POR PARTE DEL IDU	SI	KENNEDY	CAROLINA GUEVARA O.	202461201016182

NORMATIVIDAD

El Plan de Manejo de Tránsito debe cumplir con lo establecido en el Manual de señalización vial vigente.

La Secretaría Distrital de Movilidad le recuerda que la calidad de contratista no lo exime, en ningún caso, del cumplimiento de la normatividad que rige a todos los habitantes del Distrito Capital, principalmente la reglamentación que rige la utilización del espacio público, la circulación de vehículos dentro del perímetro urbano, el manejo de tránsito y seguridad para peatones por la ejecución de obras civiles.

A. ESPACIO PÚBLICO

Según ley 769 de 2002 - Código Nacional de Tránsito Terrestre: Artículos 65-69-75-76-101-102-103-104-109-112-114-115-119-127-131.

B. RESTRICCIÓN PARA CIRCULACIÓN DE VEHÍCULOS

Decreto 034 del 05 de Febrero de 2009 "por el cual se establecen condiciones para el tránsito de vehículos de carga en el área urbana del Distrito Capital"
Decreto 040 del 27 de Diciembre de 2019 "Por medio del cual se establecen las condiciones y restricciones para el tránsito de los vehículos de transporte de carga en el Distrito Capital, y se dictan otras disposiciones."


NOTA

- En el lugar de desarrollo de las actividades deberá permanecer copia del plano del PMT aprobado y de la autorización emitida por la SDM para la verificación por parte de las autoridades competentes del cumplimiento a la implementación del PMT.
- No se autoriza acopio de escombros o materiales por fuera de la zona de obra.
- El contratista y la interventoría son responsables solidariamente de la correcta implementación del PMT.
- En horario nocturno y/o cuando las condiciones atmosféricas lo ameriten se debe garantizar la instalación de señalización luminosa conforme las especificaciones técnicas estipuladas en el Manual de Señalización Vial vigente.
- Excavaciones con profundidad superior a 0.5m, deberán aislarse y/o canalizarse mediante maletines plásticos entrelazados.
- En caso de congestión vehicular y/o por solicitud expresa de la Policía de Tránsito, deberá levantar el cierre y habilitar la zona intervenida en condiciones óptimas de tránsito y seguridad vial.
- La señalización a implementar debe cumplir con las especificaciones técnicas establecidas en el Manual de Señalización Vial vigente.
- La longitud de transición a implementar para cierres de carril deberá cumplir las especificaciones técnicas estipuladas las especificaciones técnicas e stipuladas en el Manual de Señalización Vial vigente.

ARQ. JUAN CAMILO RODRÍGUEZ CÁRDENAS
Director de Ingeniería de Tránsito
SECRETARÍA DISTRITAL DE MOVILIDAD

ING. MARTHA CECILIA BAYONA GÓMEZ
Subdirectora Técnica de Planes de Manejo de Tránsito
SECRETARÍA DISTRITAL DE MOVILIDAD
Los PMT señalados con * no fueron revisados y autorizados por la Subdirectora

IDU/IDPC: Toda intervención deberá contar con licencia de intervención y ocupación de espacio público vigente y cumplir con las observaciones particulares.

 <p>ALCALDÍA MAYOR DE BOGOTÁ D.C. MOVILIDAD Secretaría de Movilidad</p>	SISTEMA INTEGRADO DE GESTIÓN DISTRITAL BAJO EL ESTÁNDAR MIPG	
	PROCESO GESTIÓN DE TRÁNSITO Y CONTROL DE TRÁNSITO Y TRANSPORTE	
	Reporte Consolidado de Obras de Infraestructura de Servicios Públicos (COOS)	
	CÓDIGO: PM02-PR01-F03	VERSIÓN: 2.0

**COOS No. 12
MARZO 21 DE 2024**

SECCIÓN 2. OBRAS DE MEDIO Y BAJO IMPACTO - SUBDIRECCIÓN DE PLANES DE MANEJO DE TRÁNSITO

No.	CÓDIGO DE IDENTIFICACIÓN VIAL (CIV)		DIRECCIÓN DE LA OBRA		CONTRATISTA BENEFICIARIO DE LA LIC. DE EXC.	REDES AFECTAR	FECHA		HORARIO DE TRABAJO	HORARIO DE CIERRE	LIC. EXC.	OBSERVACIONES SDM	OBSERVACIONES IDU/IDPC	AUTORIZADO	LOCALIDAD	ING RESPONSABLE	No RADICADO SDM
	INICIO	FIN	INICIO	FIN			INICIO	FIN									
1500	8004637	8004656	CL 5B KR 78H	CL 5B KR 78B	CONSORCIO 3C KENNEDY ZONA 5	EAAB	29-mar-24	30-may-24	06:00-18:00	24 HORAS	IDU-211-2023	<p>NOTAS: 1. PREVIO A LA INTERVENCIÓN SE DEBE SOCIALIZAR LAS ACTIVIDADES, EL PMT Y DEMAS RESTRICCIONES CON LA COMUNIDAD DIRECTAMENTE AFECTADA, Y ES RESPONSABILIDAD DE LA INTERVENTORIA Y LA ENTIDAD CONTRATANTE VERIFICAR EL CUMPLIMIENTO DE ESTA CONDICIÓN. 2. SE DEBE COORDINAR LA SEÑALIZACIÓN Y CIERRE CON LOS DEMAS CONTRATISTAS QUE PUEDAN ENCONTRARSE REALIZANDO ACTIVIDADES DE OBRA EN EL AREA DE INFLUENCIA DIRECTA DE ESTE CIERRE. 3. GARANTIZAR EN TODO MOMENTO EN CONDICIONES DE SEGURIDAD EL ACCESO A LOS PREDIOS AFECTADOS POR LA INTERVENCIÓN, EN CASO DE SER NECESARIO IMPLEMENTAR PLAFONES DE MADERA. 4. SE DEBE CONTAR CON EL APOYO DE AUXILIAR DE TRÁNSITO PARA EL TRASIEGO DE MATERIAL/ESCOMBROS. 5. EN CASO DE QUE LA EXCAVACIÓN SUPERE LOS 0,5m, PARA EL CIERRE PERIMETRAL DE LA OBRA SE DEBE IMPLEMENTAR BARRERAS PLÁSTICAS FLEXIBLES (MALETINES). 6. NO SE AUTORIZAN CIERRES SIMULTÁNEOS EN EL MISMO TRAMO DEL MISMO RADICADO 202461201016182.</p> <p>LA SDM AUTORIZA PMT PARA CIERRE TOTAL DE ANDEN SUR PARA ACTIVIDADES DE RENOVACIÓN DE REDES DE ALCANTARILLADO Y RECUPERACIÓN DE ESPACIO PÚBLICO, Y CIERRE DE 1,5m DEL CARRIL ADYACENTE AL CIERRE PARA EL TRASLADO DEL PEATÓN A LA CALZADA (CONFORME A LA PROPUESTA DE SEÑALIZACIÓN PRESENTADA). LAS ACTIVIDADES DE CARGUE Y DESCARGUE SE AUTORIZAN EN LA KR 78H 20m AL SUR DE LA CL 5B (VOLTEADERO), DENTRO DEL HORARIO AUTORIZADO EN UN LAPSO NO MAYOR A TREINTA (30) MINUTOS, Y SOLO SE AUTORIZA EL ESTACIONAMIENTO DE UN (1) VEHÍCULO SIN AFECTAR LOS ACCESOS A PREDIOS. NO SE AUTORIZA EL CIERRE TOTAL DE LA CALZADA. LA MAQUINARIA Y EL EQUIPO UTILIZADO DEBEN PERMANECER DENTRO DE LA ZONA DE OBRA. SE DEBE GARANTIZAR EN TODO MOMENTO SENDERO PEATONAL DE MÍNIMO 1,5m, SEGURO Y COMODO PARA SU USO SOBRE CALZADA PROTEGIDO POR BARRERAS PLÁSTICAS (MALETINES) ENTRELAZADAS. DEBE GARANTIZAR SENDEROS PEATONALES LONGITUDINALES Y TRANSVERSALES A LA ZONA DE OBRA. GARANTIZAR EL ADECUADO MANEJO DE PEATONES Y VEHÍCULOS CON EL APOYO DE LOS AUXILIARES DE TRÁNSITO. UNA VEZ FINALIZADAS LAS ACTIVIDADES SE DEBE HABILITAR LA CALZADA EN CONDICIONES SEGURAS DE MOVILIDAD.</p>	SIN OBJECCIÓN POR PARTE DEL IDU	SI	KENNEDY	CAROLINA GUEVARA O.	202461201016182
1501	5002882	N/A	CL 81 SUR KR 2 ESTE	CL 81 SUR KR 3 ESTE	CONSORCIO COBERTURA Z4	EAAB	22-mar-24	2-may-24	07:00-18:00	24 HORAS	IDU-091-2023	<p>NOTAS: 1. PREVIO A LA INTERVENCIÓN SE DEBE SOCIALIZAR LAS ACTIVIDADES, EL PMT Y DEMAS RESTRICCIONES CON LA COMUNIDAD DIRECTAMENTE AFECTADA Y ES RESPONSABILIDAD DE LA INTERVENTORIA Y LA ENTIDAD CONTRATANTE VERIFICAR EL CUMPLIMIENTO DE ESTA CONDICIÓN. 2. EN CASO DE ENCONTRAR OBRAS EN EL TRAMO SOLICITADO DEBE REALIZAR COORDINACIÓN DE ACTIVIDADES Y DE SEÑALIZACIÓN CON EL RESPECTIVO CONTRATISTA ANTES DE INICIAR LA INTERVENCIÓN. 3. PARA TRABAJOS NOCTURNOS SE DEBE CONTAR CON LA AUTORIZACIÓN POR PARTE DE LA ALCALDÍA LOCAL DE ACUERDO CON LO ESTIPULADO EN EL DECRETO 1076 DE 2015 ART. 2.2.5.1.5.15 O AQUELLAS NORMAS QUE LA ADICIONEN, MODIFIQUEN O SUSTITUYAN. 4. LAS DIMENSIONES DE LOS PARADEROS PROVISIONALES DEBEN SER COHERENTES CON LAS DE LOS PARADEROS EXISTENTES. 5. EN TODO MOMENTO SE DEBE GARANTIZAR EL PASO DE LAS RUTAS QUE TRANSITAN POR ESTE SECTOR.</p> <p>LA SDM AUTORIZA PMT PARA CIERRE POR CARRILES NO SIMULTÁNEOS Y CIERRE TOTAL DE ANDEN EN AMBOS COSTADOS, EN CUATRO (4) ETAPAS NO SIMULTÁNEAS PARA ACTIVIDADES DE RENOVACIÓN DE SUMIDROS. ETAPA 1. CIERRE DE CARRIL SUR. ETAPA 2. CIERRE DE CARRIL NORTE. ETAPA 3. CIERRE TOTAL DE ANDEN SUR Y CIERRE DE 1,5m DEL CARRIL ADYACENTE PARA TRASLADO DEL PEATÓN A LA CALZADA SEGREGADO MEDIANTE BARRERAS PLÁSTICAS FLEXIBLES (MALETINES). ETAPA 4. CIERRE TOTAL DE ANDEN NORTE Y CIERRE DE 1,5m DEL CARRIL ADYACENTE PARA TRASLADO DEL PEATÓN A LA CALZADA SEGREGADO MEDIANTE BARRERAS PLÁSTICAS FLEXIBLES (MALETINES). LAS ACTIVIDADES DE CARGUE Y DESCARGUE SE DEBEN REALIZAR EN HORARIO DE 07:00-18:00 PARA LAS ETAPAS 1 Y 2 SOBRE EL MISMO CARRIL DONDE SE REALICEN LAS INTERVENCIÓNES Y PARA LAS ETAPAS 3 Y 4 EN CARRIL ADYACENTE A LA INTERVENCIÓN SIN AFECTAR EL SENDERO PEATONAL. SE AUTORIZA EL ESTACIONAMIENTO DE UN (1) VEHÍCULO. LA MAQUINARIA Y EL EQUIPO UTILIZADO DEBEN PERMANECER DENTRO DE LA ZONA DE OBRA. GARANTIZAR EN TODO MOMENTO SENDERO PEATONAL TRANSVERSAL Y LONGITUDINAL DE MÍNIMO 1,5m SEGURO Y COMODO PARA SU USO. GARANTIZAR EL ADECUADO MANEJO DE PEATONES Y VEHÍCULOS CON EL PERSONAL ABANDERADO PROPUESTO. DEBE GARANTIZAR ACCESO Y SALIDA PEATONAL Y VEHICULAR SEGURO A LOS RESIDENTES Y USUARIOS DEL SECTOR, EN AFECTACIÓN A GARAJES COORDINAR CON LOS RESIDENTES Y/O USUARIOS DEL SECTOR.</p>	SIN OBJECCIÓN POR PARTE DEL IDU	SI	USME	JENNYFER C. CARRERO G.	202461200837062

NORMATIVIDAD

El Plan de Manejo de Tránsito debe cumplir con lo establecido en el Manual de señalización vial vigente.

La Secretaría Distrital de Movilidad le recuerda que la calidad de contratista no lo exime, en ningún caso, del cumplimiento de la normatividad que rige a todos los habitantes del Distrito Capital, principalmente la reglamentación que rige la utilización del espacio público, la circulación de vehículos dentro del perímetro urbano, el manejo de tránsito y seguridad para peatones por la ejecución de obras civiles.

A. ESPACIO PÚBLICO

Según ley 769 de 2002 - Código Nacional de Tránsito Terrestre: Artículos 65-69-75-76-101-102-103-104-109-112-114-115-119-127-131.

B. RESTRICCIÓN PARA CIRCULACIÓN DE VEHÍCULOS

Decreto 034 del 05 de Febrero de 2009 "por el cual se establecen condiciones para el tránsito de vehículos de carga en el área urbana del Distrito Capital"
Decreto 040 del 27 de Diciembre de 2019 "Por medio del cual se establecen las condiciones y restricciones para el tránsito de los vehículos de transporte de carga en el Distrito Capital, y se dictan otras disposiciones."


NOTA

- En el lugar de desarrollo de las actividades deberá permanecer copia del plano del PMT aprobado y de la autorización emitida por la SDM para la verificación por parte de las autoridades competentes del cumplimiento a la implementación del PMT.
- No se autoriza acopio de escombros o materiales por fuera de la zona de obra.
- El contratista y la interventoría son responsables solidariamente de la correcta implementación del PMT.
- En horario nocturno y/o cuando las condiciones atmosféricas lo ameriten se debe garantizar la instalación de señalización luminosa conforme las especificaciones técnicas estipuladas en el Manual de Señalización Vial vigente.
- Excavaciones con profundidad superior a 0.5m, deberán aislarse y/o canalizarse mediante maletines plásticos entrelazados.
- En caso de congestión vehicular y/o por solicitud expresa de la Policía de Tránsito, deberá levantar el cierre y habilitar la zona intervenida en condiciones óptimas de tránsito y seguridad vial.
- La señalización a implementar debe cumplir con las especificaciones técnicas establecidas en el Manual de Señalización Vial vigente.
- La longitud de transición a implementar para cierres de carril deberá cumplir las especificaciones técnicas estipuladas las especificaciones técnicas e stipuladas en el Manual de Señalización Vial vigente.

ARQ. JUAN CAMILO RODRÍGUEZ CÁRDENAS
Director de Ingeniería de Tránsito
SECRETARÍA DISTRITAL DE MOVILIDAD

ING. MARTHA CECILIA BAYONA GÓMEZ
Subdirectora Técnica de Planes de Manejo de Tránsito
SECRETARÍA DISTRITAL DE MOVILIDAD
Los PMT señalados con * no fueron revisados y autorizados por la Subdirectora

IDU/IDPC: Toda intervención deberá contar con licencia de intervención y ocupación de espacio público vigente y cumplir con las observaciones particulares.

 <p>ALCALDÍA MAYOR DE BOGOTÁ D.C. MOVILIDAD Secretaría de Movilidad</p>	SISTEMA INTEGRADO DE GESTIÓN DISTRITAL BAJO EL ESTÁNDAR MIPG	
	PROCESO GESTIÓN DE TRÁNSITO Y CONTROL DE TRÁNSITO Y TRANSPORTE	
	Reporte Consolidado de Obras de Infraestructura de Servicios Públicos (COOS)	
	CÓDIGO: PM02-PR01-F03	VERSIÓN: 2.0

**COOS No. 12
MARZO 21 DE 2024**

SECCIÓN 2. OBRAS DE MEDIO Y BAJO IMPACTO - SUBDIRECCIÓN DE PLANES DE MANEJO DE TRÁNSITO

No.	CÓDIGO DE IDENTIFICACIÓN VIAL (CIV)		DIRECCIÓN DE LA OBRA		CONTRATISTA BENEFICIARIO DE LA LIC. DE EXC.	REDES AFECTAR	FECHA		HORARIO DE TRABAJO	HORARIO DE CIERRE	LIC. EXC.	OBSERVACIONES SDM	OBSERVACIONES IDU/IDPC	AUTORIZADO	LOCALIDAD	ING RESPONSABLE	No RADICADO SDM
	INICIO	FIN	INICIO	FIN			INICIO	FIN									
1502	9003343	9003224	KR 81A CL 23	KR 81A CL 23D	CONSORCIO REDES AQUA ZONA 3	EAAB	22-mar-24	12-sep-24	06:00-19:00	24 HORAS	IDU-215-2022, RES-4501	<p>NOTA: 1. PREVIO A LA INTERVENCION SE DEBE SOCIALIZAR LAS ACTIVIDADES, EL PMT Y DEMAS RESTRICCIONES CON LA COMUNIDAD DIRECTAMENTE AFECTADA Y ES RESPONSABILIDAD DE LA INTERVENTORIA Y LA ENTIDAD CONTRATANTE VERIFICAR EL CUMPLIMIENTO DE ESTA. 2. GARANTIZAR EN TODO MOMENTO EL ACCESO A LOS PREDIOS AFECTADOS POR EL CIERRE . NO SE PERMITE REALIZAR CIERRES EN ETAPAS SIMULTANEAS. 3. ESTE FRENTE DE OBRA NO CONTO CON AUTORIZACION ENTRE EL 01-MAR-24 Y 21-MAR-24, INCUMPLIENDO LO SEÑALADO EN EL ART. 101 DE LA LEY 769-02 (CODIGO NACIONAL DE TRANSITO TERRESTRE).</p> <p>LA SDM AUTORIZA PMT PARA CIERRE EN ANDEN Y CALZADA ETAPAS NO SIMULTANEAS PARA RENOVACION DE TUBERIA DE ACUEDUCTO (ETAPA 1: CIERRE PARCIAL DE ANDEN (VIA PEATONAL) COSTADO OCCIDENTAL. ETAPA 2: CIERRE POR CARRILES NO SIMULTANEOS (CRUCE DE VIA) COSTADO OCCIDENTAL DE LA CL 23A CON KR 81A, CL 23B CON KR 81A, CL 23BBIS CON KR 81A Y CL 23C CON KR 81A) GARANTIZAR EN TODO MOMENTO CARRIL LIBRE DE CIRCULACION DE MINIMO 3,00m. LA MAQUINARIA Y EL EQUIPO UTILIZADO DEBEN PERMANECER DENTRO DE LA ZONA DE OBRA. LAS ACTIVIDADES DE CARGUE Y DESCARGUE SE DEBEN REALIZAR EN EL CARRIL SUR DE LA CL 23A, CL 23B CL 23BBIS Y CL 23C 10m AL OCCIDENTE DE LA KR 81A EN HORARIO DE 09:00-16:00. LA RECUPERACION DEL ESPACIO PUBLICO DEBE REALIZARSE DE ACUERDO CON LAS ESPECIFICACIONES ESTABLECIDAS EN LA LICENCIA DE EXCAVACION. GARANTIZAR SENDERO PEATONAL DE MINIMO 1,5m SEGURO Y COMODO PARA SU USO. NO SE AUTORIZA EL TRASLADO DE PEATONES A LA CALZADA. REALIZARSE CERRAMIENTO CON DELINEADORES TUBULARES Y TRIPLE CINTA. IMPLEMENTAR LA SEÑALIZACION PROPUESTA Y APROBADA Y MANTENERLA EN BUEN ESTADO. SEÑALIZACION Y CIERRE DEBEN PERMANECER TODO EL TIEMPO QUE DURE LA INTERVENCION. GARANTIZAR EL ADECUADO MANEJO DE LOS PEATONES Y VEHICULOS CON EL APOYO DE LOS AUXILIARES DE TRANSITO. CUANDO FINALICE LA OBRA EN SU TOTALIDAD SE DEBE REMOVER LA SEÑALIZACION Y EL CERRAMIENTO.</p>	SIN OBJECIÓN POR PARTE DEL IDU	SI	FONTIBON	JHON J. FLOREZ B.	202461201020122*
1503	9003354	N/A	CL 22ABIS KR 82	CL 22ABIS KR 83	CONSORCIO REDES AQUA ZONA 3	EAAB	22-mar-24	15-ago-24	06:00-19:00	24 HORAS	IDU-215-2022, RES-4501	<p>NOTAS: 1. PREVIO A LA INTERVENCION SE DEBE SOCIALIZAR LAS ACTIVIDADES, EL PMT Y DEMAS RESTRICCIONES CON LA COMUNIDAD DIRECTAMENTE AFECTADA Y ES RESPONSABILIDAD DE LA ENTIDAD CONTRATANTE VERIFICAR EL CUMPLIMIENTO DE ESTA CONDICION. 2. EN TODO MOMENTO SE DEBE GARANTIZAR ACCESIBILIDAD AL SECTOR.</p> <p>LA SDM AUTORIZA PMT PARA CIERRE TOTAL DE ANDEN COSTADO NORTE PARA RENOVACION DE TUBERIA DE ACUEDUCTO POR EL METODO ZANJA ABIERTA Y CIERRE DE CARRIL NORTE PARA TRASLADO DEL PEATON A LA CALZADA. LAS ACTIVIDADES DE CARGUE Y DESCARGUE SE DEBEN REALIZAR DENTRO DEL HORARIO PROPUESTO 09:00-15:00 HORAS EN CARRIL NORTE DE LA CL 22ABIS AL OCCIDENTE DE LA KR 82 (VIA CERRADA) Y SE DEBE GARANTIZAR UN ANCHO DE CALZADA MINIMO DE 3,50m PARA LA CIRCULACION VEHICULAR. SE DEBE ACOMPAÑAR EL TRASIEGO DE MATERIALES CON PERSONAL ABANDERADO. IMPLEMENTAR LA SEÑALIZACION PROPUESTA Y APROBADA Y MANTENERLA EN BUEN ESTADO. EL SENDERO PEATONAL SE DEBE IMPLEMENTAR CON MALETINES PLASTICOS ENTRELAZADOS. REALIZARSE CERRAMIENTO CON DELINEADORES TUBULARES Y TRIPLE CINTA. IMPLEMENTAR LA SEÑALIZACION PROPUESTA Y APROBADA Y MANTENERLA EN BUEN ESTADO. SEÑALIZACION Y CIERRE DEBEN PERMANECER TODO EL TIEMPO QUE DURE LA INTERVENCION. SE DEBE GARANTIZAR EL ACCESO PEATONAL A TODOS LOS PREDIOS ADYACENTES A LA OBRA, EN AFECTACION DE GARAJES COORDINAR PREVIAMENTE CON LOS RESIDENTES. LA RECUPERACION DEL ESPACIO PUBLICO DEBE REALIZARSE DE ACUERDO CON LAS ESPECIFICACIONES ESTABLECIDAS EN LA LICENCIA DE EXCAVACION.</p>	SIN OBJECIÓN POR PARTE DEL IDU	SI	FONTIBON	JHON J. FLOREZ B.	202461200662782*

NORMATIVIDAD

El Plan de Manejo de Tránsito debe cumplir con lo establecido en el Manual de señalización vial vigente.

La Secretaría Distrital de Movilidad le recuerda que la calidad de contratista no lo exime, en ningún caso, del cumplimiento de la normatividad que rige a todos los habitantes del Distrito Capital, principalmente la reglamentación que rige la utilización del espacio público, la circulación de vehículos dentro del perímetro urbano, el manejo de tránsito y seguridad para peatones por la ejecución de obras civiles.

A. ESPACIO PÚBLICO

Según ley 769 de 2002 - Código Nacional de Tránsito Terrestre: Artículos 65-69-75-76-101-102-103-104-109-112-114-115-119-127-131.

B. RESTRICCIÓN PARA CIRCULACIÓN DE VEHÍCULOS

Decreto 034 del 05 de Febrero de 2009 "por el cual se establecen condiciones para el tránsito de vehículos de carga en el área urbana del Distrito Capital"
Decreto 040 del 27 de Diciembre de 2019 "Por medio del cual se establecen las condiciones y restricciones para el tránsito de los vehículos de transporte de carga en el Distrito Capital, y se dictan otras disposiciones."


NOTA

- En el lugar de desarrollo de las actividades deberá permanecer copia del plano del PMT aprobado y de la autorización emitida por la SDM para la verificación por parte de las autoridades competentes del cumplimiento a la implementación del PMT.
- No se autoriza acopio de escombros o materiales por fuera de la zona de obra.
- El contratista y la interventoría son responsables solidariamente de la correcta implementación del PMT.
- En horario nocturno y/o cuando las condiciones atmosféricas lo ameriten se debe garantizar la instalación de señalización luminosa conforme las especificaciones técnicas estipuladas en el Manual de Señalización Vial vigente.
- Excavaciones con profundidad superior a 0.5m, deberán aislarse y/o canalizarse mediante maletines plásticos entrelazados.
- En caso de congestión vehicular y/o por solicitud expresa de la Policía de Tránsito, deberá levantar el cierre y habilitar la zona intervenida en condiciones óptimas de tránsito y seguridad vial.
- La señalización a implementar debe cumplir con las especificaciones técnicas establecidas en el Manual de Señalización Vial vigente.
- La longitud de transición a implementar para cierres de carril deberá cumplir las especificaciones técnicas estipuladas las especificaciones técnicas e stipuladas en el Manual de Señalización Vial vigente.

ARQ. JUAN CAMILO RODRÍGUEZ CÁRDENAS
Director de Ingeniería de Tránsito
SECRETARÍA DISTRITAL DE MOVILIDAD

ING. MARTHA CECILIA BAYONA GÓMEZ
Subdirectora Técnica de Planes de Manejo de Tránsito
SECRETARÍA DISTRITAL DE MOVILIDAD
Los PMT señalados con * no fueron revisados y autorizados por la Subdirectora

IDU/IDPC: Toda intervención deberá contar con licencia de intervención y ocupación de espacio público vigente y cumplir con las observaciones particulares.

 <p>ALCALDÍA MAYOR DE BOGOTÁ D.C. MOVILIDAD Secretaría de Movilidad</p>	SISTEMA INTEGRADO DE GESTIÓN DISTRITAL BAJO EL ESTÁNDAR MIPG	
	PROCESO GESTIÓN DE TRÁNSITO Y CONTROL DE TRÁNSITO Y TRANSPORTE	
	Reporte Consolidado de Obras de Infraestructura de Servicios Públicos (COOS)	
	CÓDIGO: PM02-PR01-F03	VERSIÓN: 2.0

**COOS No. 12
MARZO 21 DE 2024**

SECCIÓN 2. OBRAS DE MEDIO Y BAJO IMPACTO - SUBDIRECCIÓN DE PLANES DE MANEJO DE TRÁNSITO

No.	CÓDIGO DE IDENTIFICACIÓN VIAL (CIV)		DIRECCIÓN DE LA OBRA		CONTRATISTA BENEFICIARIO DE LA LIC. DE EXC.	REDES AFECTAR	FECHA		HORARIO DE TRABAJO	HORARIO DE CIERRE	LIC. EXC.	OBSERVACIONES SDM	OBSERVACIONES IDU/IDPC	AUTORIZADO	LOCALIDAD	ING RESPONSABLE	No RADICADO SDM
	INICIO	FIN	INICIO	FIN			INICIO	FIN									
1504	9004021	N/A	CL 15A KR 69	CL 15A KR 69B	CONSORCIO REDES AQUA ZONA 3	EAAB	22-mar-24	12-sep-24	06:00-19:00	24 HORAS	IDU-215-2022, RES-4501	<p>NOTAS: 1. PREVIO A LA INTERVENCIÓN SE DEBE SOCIALIZAR LAS ACTIVIDADES, EL PMT Y DEMAS RESTRICCIONES CON LA COMUNIDAD DIRECTAMENTE AFECTADA. 2. PARA TRABAJOS NOCTURNOS SE DEBE CONTAR CON LA AUTORIZACIÓN POR PARTE DE LA ALCALDÍA LOCAL DE ACUERDO A LO ESTIPULADO EN EL DECRETO 1076 DE 2015, ARTICULO 2.2.5.1.5.15 O AQUELLAS NORMAS QUE ADICIONEN, MODIFIQUEN O SUSTITUYAN. 3. ESTE FRENTE DE OBRA NO CONTO CON AUTORIZACIÓN ENTRE EL 01-MAR-24 Y 21-MAR-24, INCUMPLIENDO LO SEÑALADO EN EL ART. 101 DE LA LEY 769-02 (CODIGO NACIONAL DE TRANSITO TERRESTRE).</p> <p>LA SDM AUTORIZA PMT PARA CIERRE PARCIAL DE ANDEN/ZONA VERDE Y BAHIA COSTADO NORTE PARA RENOVACION DE TUBERIA DE ACUEDUCTO POR EL METODO DE ZANJA ABIERTA. LAS ACTIVIDADES DE CARGUE, DESCARGUE SE DEBEN REALIZAR DENTRO DEL CIERRE AUTORIZADO. LA MAQUINARIA Y EL EQUIPO UTILIZADO DEBE PERMANECER DENTRO DE LA ZONA DE OBRA. REALIZARSE CERRAMIENTO CON DELINEADORES TUBULARES Y TRIPLE CINTA. IMPLEMENTAR LA SEÑALIZACION PROPUESTA Y APROBADA Y MANTENERLA EN BUEN ESTADO. EL CERRAMIENTO Y LA SEÑALIZACION DEBEN PERMANECER TODO EL TIEMPO QUE DURE LA INTERVENCIÓN. GARANTIZAR EL ADECUADO MANEJO DE LOS PEATONES Y VEHICULOS CON EL APOYO DE LOS AUXILIARES DE TRANSITO. NO SE AUTORIZA CIERRE EN CALZADA EN NINGUNA ETAPA DE LA OBRA. DEBE ACATAR EN TODO MOMENTO LO DISPUESTO EN LA NORMATIVA PARA CIRCULACION DE VEHICULOS DE CARGA. GARANTIZAR EN TODO MOMENTO EL INGRESO Y SALIDA DE VEHICULOS PROPIEDAD DE LOS COMERCIANTES, INDUSTRIALES O RESIDENTES DEL SECTOR. SE DEBE GARANTIZAR UN ANCHO EFECTIVO DE 1,50m PARA EL SENDERO PEATONAL EN EL COSTADO INTERNO DEL ANDEN. LA RECUPERACION DEL ESPACIO PUBLICO DEBE REALIZARSE DE ACUERDO CON LAS ESPECIFICACIONES ESTABLECIDAS EN LA LICENCIA DE EXCAVACION. CUANDO FINALICE LA OBRA EN SU TOTALIDAD SE DEBE REMOVER LA SEÑALIZACION Y EL CERRAMIENTO.</p>	SIN OBJECIÓN POR PARTE DEL IDU	SI	FONTIBON	SANTIAGO AVILA M.	202461201018952*
1505	9004030	N/A	CL 15 KR 68D	CL 15 KR 69	CONSORCIO REDES AQUA ZONA 3	EAAB	22-mar-24	12-sep-24	06:00-19:00	24 HORAS	IDU-215-2022, RES-4501	<p>NOTAS: 1. PREVIO A LA INTERVENCIÓN SE DEBE SOCIALIZAR LAS ACTIVIDADES, EL PMT Y DEMAS RESTRICCIONES CON LA COMUNIDAD DIRECTAMENTE AFECTADA. 2. PARA TRABAJOS NOCTURNOS SE DEBE CONTAR CON LA AUTORIZACIÓN POR PARTE DE LA ALCALDÍA LOCAL DE ACUERDO A LO ESTIPULADO EN EL DECRETO 1076 DE 2015, ARTICULO 2.2.5.1.5.15 O AQUELLAS NORMAS QUE ADICIONEN, MODIFIQUEN O SUSTITUYAN. 3. ESTE FRENTE DE OBRA NO CONTO CON AUTORIZACIÓN ENTRE EL 01-MAR-24 Y 21-MAR-24, INCUMPLIENDO LO SEÑALADO EN EL ART. 101 DE LA LEY 769-02 (CODIGO NACIONAL DE TRANSITO TERRESTRE).</p> <p>LA SDM AUTORIZA PMT PARA CIERRE PARCIAL DE ANDEN/ZONA VERDE AMBOS COSTADOS EN ETAPAS NO SIMULTANEAS Y CIERRE PARCIAL DEL CARRIL ADYACENTE (SEGUN ETAPA DE EJECUCION) PARA RENOVACION DE TUBERIA DE ACUEDUCTO POR EL METODO DE ZANJA ABIERTA. LAS ACTIVIDADES DE CARGUE, DESCARGUE SE DEBEN REALIZAR DENTRO DEL CIERRE. LA MAQUINARIA Y EL EQUIPO UTILIZADO DEBE PERMANECER DENTRO DE LA ZONA DE OBRA. REALIZARSE CERRAMIENTO CON DELINEADORES TUBULARES Y TRIPLE CINTA. IMPLEMENTAR LA SEÑALIZACION PROPUESTA Y APROBADA Y MANTENERLA EN BUEN ESTADO. EL CERRAMIENTO Y LA SEÑALIZACION DEBEN PERMANECER TODO EL TIEMPO QUE DURE LA INTERVENCIÓN. GARANTIZAR EL ADECUADO MANEJO DE LOS PEATONES Y VEHICULOS CON EL APOYO DE LOS AUXILIARES DE TRANSITO. NO SE AUTORIZA CIERRE TOTAL DE CALZADA EN NINGUNA ETAPA DE LA OBRA. DEBE GARANTIZAR UN ANCHO MINIMO DE CALZADA DE 7,0m PARA LIBRE CIRCULACION VEHICULAR. DEBE ACATAR EN TODO MOMENTO LO DISPUESTO EN LA NORMATIVA PARA CIRCULACION DE VEHICULOS DE CARGA. GARANTIZAR EN TODO MOMENTO EL INGRESO Y SALIDA DE VEHICULOS PROPIEDAD DE LOS COMERCIANTES, INDUSTRIALES O RESIDENTES DEL SECTOR. SE DEBE GARANTIZAR UN ANCHO EFECTIVO DE 1,50m PARA EL SENDERO PEATONAL EN EL COSTADO INTERNO DEL ANDEN. LA RECUPERACION DEL ESPACIO PUBLICO DEBE REALIZARSE DE ACUERDO CON LAS ESPECIFICACIONES ESTABLECIDAS EN LA LICENCIA DE EXCAVACION. CUANDO FINALICE LA OBRA EN SU TOTALIDAD SE DEBE REMOVER LA SEÑALIZACION Y EL CERRAMIENTO.</p>	SIN OBJECIÓN POR PARTE DEL IDU	SI	FONTIBON	SANTIAGO AVILA M.	202461201019102*

NORMATIVIDAD

El Plan de Manejo de Tránsito debe cumplir con lo establecido en el Manual de señalización vial vigente.

La Secretaría Distrital de Movilidad le recuerda que la calidad de contratista no lo exime, en ningún caso, del cumplimiento de la normatividad que rige a todos los habitantes del Distrito Capital, principalmente la reglamentación que rige la utilización del espacio público, la circulación de vehículos dentro del perímetro urbano, el manejo de tránsito y seguridad para peatones por la ejecución de obras civiles.

A. ESPACIO PÚBLICO

Según ley 769 de 2002 - Código Nacional de Tránsito Terrestre: Artículos 65-69-75-76-101-102-103-104-109-112-114-115-119-127-131.

B. RESTRICCIÓN PARA CIRCULACIÓN DE VEHÍCULOS

Decreto 034 del 05 de Febrero de 2009 "por el cual se establecen condiciones para el tránsito de vehículos de carga en el área urbana del Distrito Capital"
Decreto 040 del 27 de Diciembre de 2019 "Por medio del cual se establecen las condiciones y restricciones para el tránsito de los vehículos de transporte de carga en el Distrito Capital, y se dictan otras disposiciones."

NOTA

- En el lugar de desarrollo de las actividades deberá permanecer copia del plano del PMT aprobado y de la autorización emitida por la SDM para la verificación por parte de las autoridades competentes del cumplimiento a la implementación del PMT.
- No se autoriza acopio de escombros o materiales por fuera de la zona de obra.
- El contratista y la interventoría son responsables solidariamente de la correcta implementación del PMT.
- En horario nocturno y/o cuando las condiciones atmosféricas lo ameriten se debe garantizar la instalación de señalización luminosa conforme las especificaciones técnicas estipuladas en el Manual de Señalización Vial vigente.
- Excavaciones con profundidad superior a 0.5m, deberán aislarse y/o canalizarse mediante maletines plásticos entrelazados.
- En caso de congestión vehicular y/o por solicitud expresa de la Policía de Tránsito, deberá levantar el cierre y habilitar la zona intervenida en condiciones óptimas de tránsito y seguridad vial.
- La señalización a implementar debe cumplir con las especificaciones técnicas establecidas en el Manual de Señalización Vial vigente.
- La longitud de transición a implementar para cierres de carril deberá cumplir las especificaciones técnicas estipuladas las especificaciones técnicas e stipuladas en el Manual de Señalización Vial vigente.

ARQ. JUAN CAMILO RODRÍGUEZ CÁRDENAS
Director de Ingeniería de Tránsito
SECRETARÍA DISTRITAL DE MOVILIDAD

ING. MARTHA CECILIA BAYONA GÓMEZ
Subdirectora Técnica de Planes de Manejo de Tránsito
SECRETARÍA DISTRITAL DE MOVILIDAD
Los PMT señalados con * no fueron revisados y autorizados por la Subdirectora

IDU/IDPC: Toda intervención deberá contar con licencia de intervención y ocupación de espacio público vigente y cumplir con las observaciones particulares.

**COOS No. 12
MARZO 21 DE 2024**

SECCIÓN 2. OBRAS DE MEDIO Y BAJO IMPACTO - SUBDIRECCIÓN DE PLANES DE MANEJO DE TRÁNSITO

No.	CÓDIGO DE IDENTIFICACIÓN VIAL (CIV)		DIRECCIÓN DE LA OBRA		CONTRATISTA BENEFICIARIO DE LA LIC. DE EXC.	REDES AFECTAR	FECHA		HORARIO DE TRABAJO	HORARIO DE CIERRE	LIC. EXC.	OBSERVACIONES SDM	OBSERVACIONES IDU/IDPC	AUTORIZADO	LOCALIDAD	ING RESPONSABLE	No RADICADO SDM
	INICIO	FIN	INICIO	FIN			INICIO	FIN									
1506	16001981	N/A	KR 34A CL 7	KR 34A CL 8	CONSORCIO REDES AQUA ZONA 3	EAAB	22-mar-24	12-sep-24	06:00-19:00	24 HORAS	IDU-215-2022, RES-4501	<p>NOTA: 1. PREVIO A LA INTERVENCION SE DEBE SOCIALIZAR LAS ACTIVIDADES, EL PMT Y DEMAS RESTRICCIONES CON LA COMUNIDAD DIRECTAMENTE AFECTADA Y ES RESPONSABILIDAD DE LA INTERVENTORIA Y LA ENTIDAD CONTRATANTE VERIFICAR EL CUMPLIMIENTO DE ESTA. 2. PARA TRABAJOS NOCTURNOS SE DEBE CONTAR CON LA AUTORIZACION POR PARTE DE LA ALCALDIA LOCAL DE ACUERDO CON LO ESTIPULADO EN EL DECRETO 1076 DE 2015 ART 2.2.5.1.5.15 O AQUELLAS NORMAS QUE LA ADICIONEN, MODIFIQUEN O SUSTITUYA. 3. ESTE FRENTE DE OBRA NO CONTO CON AUTORIZACION ENTRE EL 15-MAR-24 Y 21-MAR-24, INCUMPLIENDO LO SEÑALADO EN EL ART. 101 DE LA LEY 769-02 (CODIGO NACIONAL DE TRANSITO TERRESTRE).</p> <p>LA SDM AUTORIZA PMT PARA CIERRE DE ANDEN Y CALZADA PARA RENOVACION DE RED DE TUBERIA DE ACUEDUCTO EL METODO DE ZANJA ABIERTA EN DOS (2) ETAPAS NO SIMULTANEAS (ETAPA 1: CIERRE TOTAL DE ANDEN ORIENTAL Y CARRIL ORIENTAL PARA TRASLADO DE PEATON. ETAPA 2: CIERRE TOTAL DE ANDEN OCCIDENTAL Y CARRIL OCCIDENTAL PARA TRASLADO DE PEATON). LAS ACTIVIDADES DE CARGUE Y DESCARGUE SE DEBEN REALIZAR DENTRO DEL HORARIO PROPUESTO 07:00 A 17:00 Y EN EL COSTADO ADYACENTE AL CIERRE (NO PUEDE SER EN EL MISMO TRAMO DONDE ESTA EL SENDERO PEATONAL). LA MAQUINARIA Y EL EQUIPO UTILIZADO DEBE PERMANECER DENTRO DE LA ZONA DE OBRA. REALIZARSE CERRAMIENTO CON DELINEADORES TUBULARES Y TRIPLE CINTA. IMPLEMENTAR LA SEÑALIZACION PROPUESTA Y APROBADA Y MANTENERLA EN BUEN ESTADO. EL CERRAMIENTO Y LA SEÑALIZACION DEBEN PERMANECER TODO EL TIEMPO QUE DURE LA INTERVENCION. GARANTIZAR EL ADECUADO MANEJO DE LOS PEATONES Y VEHICULOS CON EL APOYO DE LOS AUXILIARES DE TRANSITO. SOLO SE AUTORIZA EL CIERRE DE 1,50m DE LA CALZADA PARA IMPLEMENTACION DEL SENDERO PEATONAL CON MALETINES PLASTICOS ENTRELAZADOS. GARANTIZAR EN TODO MOMENTO UN ESPACIO LIBRE DE CIRCULACION VEHICULAR DE 3,50m. LA RECUPERACION DEL ESPACIO PUBLICO DEBE REALIZARSE DE ACUERDO CON LAS ESPECIFICACIONES ESTABLECIDAS EN LA LICENCIA DE EXCAVACION. CUANDO FINALICE LA OBRA EN SU TOTALIDAD SE DEBE REMOVER LA SEÑALIZACION Y EL CERRAMIENTO.</p>	SIN OBJECIÓN POR PARTE DEL IDU	SI	PUENTE ARANDA	WALTER G. TELLEZ V.	202461201018302*
1507	16004745	N/A	KR 34A CL 7	KR 34A CL 6A	CONSORCIO REDES AQUA ZONA 3	EAAB	22-mar-24	12-sep-24	06:00-19:00	24 HORAS	IDU-215-2022, RES-4501	<p>NOTA: 1. PREVIO A LA INTERVENCION SE DEBE SOCIALIZAR LAS ACTIVIDADES, EL PMT Y DEMAS RESTRICCIONES CON LA COMUNIDAD DIRECTAMENTE AFECTADA Y ES RESPONSABILIDAD DE LA INTERVENTORIA Y LA ENTIDAD CONTRATANTE VERIFICAR EL CUMPLIMIENTO DE ESTA. 2. PARA TRABAJOS NOCTURNOS SE DEBE CONTAR CON LA AUTORIZACION POR PARTE DE LA ALCALDIA LOCAL DE ACUERDO CON LO ESTIPULADO EN EL DECRETO 1076 DE 2015 ART 2.2.5.1.5.15 O AQUELLAS NORMAS QUE LA ADICIONEN, MODIFIQUEN O SUSTITUYA</p> <p>LA SDM AUTORIZA PMT PARA CIERRE DE ANDEN Y CALZADA PARA RENOVACION DE RED DE TUBERIA DE ACUEDUCTO EL METODO DE ZANJA ABIERTA EN DOS (2) ETAPAS NO SIMULTANEAS (ETAPA 1: CIERRE TOTAL DE ANDEN ORIENTAL Y CARRIL ORIENTAL PARA TRASLADO DE PEATON. ETAPA 2: CIERRE TOTAL DE ANDEN OCCIDENTAL Y CARRIL OCCIDENTAL PARA TRASLADO DE PEATON). LAS ACTIVIDADES DE CARGUE Y DESCARGUE SE DEBEN REALIZAR DENTRO DEL HORARIO PROPUESTO 07:00 A 17:00 Y EN EL COSTADO ADYACENTE AL CIERRE (NO PUEDE SER EN EL MISMO TRAMO DONDE ESTA EL SENDERO PEATONAL). LA MAQUINARIA Y EL EQUIPO UTILIZADO DEBE PERMANECER DENTRO DE LA ZONA DE OBRA. REALIZARSE CERRAMIENTO CON DELINEADORES TUBULARES Y TRIPLE CINTA. IMPLEMENTAR LA SEÑALIZACION PROPUESTA Y APROBADA Y MANTENERLA EN BUEN ESTADO. EL CERRAMIENTO Y LA SEÑALIZACION DEBEN PERMANECER TODO EL TIEMPO QUE DURE LA INTERVENCION. GARANTIZAR EL ADECUADO MANEJO DE LOS PEATONES Y VEHICULOS CON EL APOYO DE LOS AUXILIARES DE TRANSITO. SOLO SE AUTORIZA EL CIERRE DE 1,50m DE LA CALZADA PARA IMPLEMENTACION DEL SENDERO PEATONAL CON MALETINES PLASTICOS ENTRELAZADOS. GARANTIZAR EN TODO MOMENTO UN ESPACIO LIBRE DE CIRCULACION VEHICULAR DE 3,50m. LA RECUPERACION DEL ESPACIO PUBLICO DEBE REALIZARSE DE ACUERDO CON LAS ESPECIFICACIONES ESTABLECIDAS EN LA LICENCIA DE EXCAVACION. CUANDO FINALICE LA OBRA EN SU TOTALIDAD SE DEBE REMOVER LA SEÑALIZACION Y EL CERRAMIENTO.</p>	SIN OBJECIÓN POR PARTE DEL IDU	SI	PUENTE ARANDA	WALTER G. TELLEZ V.	202461201018302*

NORMATIVIDAD

El Plan de Manejo de Tránsito debe cumplir con lo establecido en el Manual de señalización vial vigente.

La Secretaría Distrital de Movilidad le recuerda que la calidad de contratista no lo exime, en ningún caso, del cumplimiento de la normatividad que rige a todos los habitantes del Distrito Capital, principalmente la reglamentación que rige la utilización del espacio público, la circulación de vehículos dentro del perímetro urbano, el manejo de tránsito y seguridad para peatones por la ejecución de obras civiles.

A. ESPACIO PÚBLICO

Según ley 769 de 2002 - Código Nacional de Tránsito Terrestre: Artículos 65-69-75-76-101-102-103-104-109-112-114-115-119-127-131.

B. RESTRICCIÓN PARA CIRCULACIÓN DE VEHÍCULOS

Decreto 034 del 05 de Febrero de 2009 "por el cual se establecen condiciones para el tránsito de vehículos de carga en el área urbana del Distrito Capital"
Decreto 040 del 27 de Diciembre de 2019 "Por medio del cual se establecen las condiciones y restricciones para el tránsito de los vehículos de transporte de carga en el Distrito Capital, y se dictan otras disposiciones."

NOTA

- En el lugar de desarrollo de las actividades deberá permanecer copia del plano del PMT aprobado y de la autorización emitida por la SDM para la verificación por parte de las autoridades competentes del cumplimiento a la implementación del PMT.
- No se autoriza acopio de escombros o materiales por fuera de la zona de obra.
- El contratista y la interventoría son responsables solidariamente de la correcta implementación del PMT.
- En horario nocturno y/o cuando las condiciones atmosféricas lo ameriten se debe garantizar la instalación de señalización luminosa conforme las especificaciones técnicas estipuladas en el Manual de Señalización Vial vigente.
- Excavaciones con profundidad superior a 0.5m, deberán aislarse y/o canalizarse mediante maletines plásticos entrelazados.
- En caso de congestión vehicular y/o por solicitud expresa de la Policía de Tránsito, deberá levantar el cierre y habilitar la zona intervenida en condiciones óptimas de tránsito y seguridad vial.
- La señalización a implementar debe cumplir con las especificaciones técnicas establecidas en el Manual de Señalización Vial vigente.
- La longitud de transición a implementar para cierres de carril deberá cumplir las especificaciones técnicas estipuladas las especificaciones técnicas e stipuladas en el Manual de Señalización Vial vigente.

ARQ. JUAN CAMILO RODRÍGUEZ CÁRDENAS
Director de Ingeniería de Tránsito
SECRETARÍA DISTRITAL DE MOVILIDAD

ING. MARTHA CECILIA BAYONA GÓMEZ
Subdirectora Técnica de Planes de Manejo de Tránsito
SECRETARÍA DISTRITAL DE MOVILIDAD
Los PMT señalados con * no fueron revisados y autorizados por la Subdirectora

IDU/IDPC: Toda intervención deberá contar con licencia de intervención y ocupación de espacio público vigente y cumplir con las observaciones particulares.

**COOS No. 12
MARZO 21 DE 2024**

SECCIÓN 2. OBRAS DE MEDIO Y BAJO IMPACTO - SUBDIRECCIÓN DE PLANES DE MANEJO DE TRÁNSITO

No.	CÓDIGO DE IDENTIFICACIÓN VIAL (CIV)		DIRECCIÓN DE LA OBRA		CONTRATISTA BENEFICIARIO DE LA LIC. DE EXC.	REDES AFECTAR	FECHA		HORARIO DE TRABAJO	HORARIO DE CIERRE	LIC. EXC.	OBSERVACIONES SDM	OBSERVACIONES IDU/IDPC	AUTORIZADO	LOCALIDAD	ING RESPONSABLE	No RADICADO SDM
	INICIO	FIN	INICIO	FIN			INICIO	FIN									
1508	16002409	N/A	CL 7 AV NQS (AK 30)	N/A	CONSORCIO REDES AQUA ZONA 3	EAAB	22-mar-24	18-abr-24	22:00-05:00 SABADO DESDE LAS 14:00 HORAS HASTA LAS 05:00 DEL LUNES O MARTES CUANDO ES FESTIVO	22:00-05:00 SABADO DESDE LAS 14:00 HORAS HASTA LAS 05:00 DEL LUNES O MARTES CUANDO ES FESTIVO	IDU-215-2022, RES-4501	<p>NOTAS: 1. PREVIO A LA INTERVENCIÓN SE DEBE SOCIALIZAR LAS ACTIVIDADES, EL PMT Y DEMAS RESTRICCIONES CON LA COMUNIDAD DIRECTAMENTE AFECTADA. ENCONTRARSE REALIZANDO ACTIVIDADES DE OBRA EN EL CORREDOR VIAL, AL MOMENTO DE LA IMPLEMENTACIÓN. 2. NO SE PERMITE REALIZAR INTERVENCIÓN ALGUNA POR FUERA DEL HORARIO AUTORIZADO 3. DEBE DEJAR EL SITIO DE INTERVENCIÓN EN CONDICIONES ÓPTIMAS (RECEBADO Y/O PLAFONADO) DESPUES DEL HORARIO DE TRABAJO Y CIERRE 4. PARA TRABAJOS NOCTURNOS SE DEBE CONTAR CON LA AUTORIZACIÓN POR PARTE DE LA ALCALDIA LOCAL DE ACUERDO CON LO ESTIPULADO EN EL DECRETO 1076 DE 2015 ART 2.2.5.1.5.15 O AQUELLAS NORMAS QUE LA ADICIONEN, MODIFIQUEN O SUSTITUYA. 5. ESTE FRENTE DE OBRA NO CONTO CON AUTORIZACION ENTRE EL 01-MAR-24 Y 21-MAR-24, INCUMPLIENDO LO SEÑALADO EN EL ART. 101 DE LA LEY 769-02 (CODIGO NACIONAL DE TRANSITO TERRESTRE).</p> <p>LA SDM AUTORIZA PMT PARA CIERRE POR CARRILES NO SIMULTANEOS (CRUCE DE VIA) EN EL COSTADO OCCIDENTAL DE LA INTERSECCION PARA REALIZAR RENOVACION DE TUBERIA POR EL METODO ZANJA ABIERTA. LAS ACTIVIDADES DE CARGUE, DESCARGUE Y ACOPIO DE MATERIALES SE AUTORIZAN EN EL MISMO CARRIL EN EL QUE SE ESTE EFECTUANDO LA OBRA. IMPLEMENTAR LA SEÑALIZACION PROPUESTA Y APROBADA Y MANTENERLA EN BUEN ESTADO. NO SE AUTORIZA EL CIERRE TOTAL DE LA VIA EN NINGUNA ETAPA DE LA OBRA. LA MAQUINARIA Y EL EQUIPO UTILIZADO DEBEN PERMANECER DENTRO DE LA ZONA DE OBRA. GARANTIZAR EN TODO MOMENTO CARRIL VEHICULAR DE MINIMO DE 3,50m. NO SE APRUEBA REALIZAR ACTIVIDADES DE CARGUE Y DESCARGUE FUERA DEL CERRAMIENTO DEL PROYECTO. NO SE APRUEBA PARQUEO DE VEHICULOS SOBRE VIA NI FORMACION DE COLAS. DEBE GARANTIZAR EN TODO MOMENTO LA PRESENCIA DE AUXILIARES DE TRANSITO INTERCOMUNICADOS ENTRE SI PARA REGULAR EL FLUJO VEHICULAR Y PEATONAL. DEBE ACATAR EN TODO MOMENTO LO DISPUESTO EN LA NORMATIVA PARA CIRCULACION DE VEHICULOS DE CARGA. GARANTIZAR EN TODO MOMENTO EL INGRESO Y SALIDA DE VEHICULOS PROPIEDAD DE LOS RESIDENTES DEL SECTOR. NO SE AUTORIZAN INTERVENCIONES SOBRE ANDENES. EL CIERRE, LA SEÑALIZACION Y LOS AUXILIARES DE TRANSITO DEBEN PERMANECER TODO EL TIEMPO QUE DURE LA INTERVENCIÓN. NO SE AUTORIZAN LABORES DE OBRA EN INTERSECCIONES. CUANDO FINALICE LA OBRA EN SU TOTALIDAD SE DEBE REMOVER LA SEÑALIZACION Y EL CERRAMIENTO. .</p>	SIN OBJECIÓN POR PARTE DEL IDU	SI	PUENTE ARANDA	WALTER G. TELLEZ V.	202461201019572*
1509	16002341	N/A	CL 7 KR 31	N/A	CONSORCIO REDES AQUA ZONA 3	EAAB	22-mar-24	18-abr-24	22:00-05:00 SABADO DESDE LAS 14:00 HORAS HASTA LAS 05:00 DEL LUNES O MARTES CUANDO ES FESTIVO	22:00-05:00 SABADO DESDE LAS 14:00 HORAS HASTA LAS 05:00 DEL LUNES O MARTES CUANDO ES FESTIVO	IDU-215-2022, RES-4501	<p>NOTAS: 1. PREVIO A LA INTERVENCIÓN SE DEBE SOCIALIZAR LAS ACTIVIDADES, EL PMT Y DEMAS RESTRICCIONES CON LA COMUNIDAD DIRECTAMENTE AFECTADA. ENCONTRARSE REALIZANDO ACTIVIDADES DE OBRA EN EL CORREDOR VIAL, AL MOMENTO DE LA IMPLEMENTACIÓN. 2. NO SE PERMITE REALIZAR INTERVENCIÓN ALGUNA POR FUERA DEL HORARIO AUTORIZADO 3. DEBE DEJAR EL SITIO DE INTERVENCIÓN EN CONDICIONES ÓPTIMAS (RECEBADO Y/O PLAFONADO) DESPUES DEL HORARIO DE TRABAJO Y CIERRE 4. PARA TRABAJOS NOCTURNOS SE DEBE CONTAR CON LA AUTORIZACIÓN POR PARTE DE LA ALCALDIA LOCAL DE ACUERDO CON LO ESTIPULADO EN EL DECRETO 1076 DE 2015 ART 2.2.5.1.5.15 O AQUELLAS NORMAS QUE LA ADICIONEN, MODIFIQUEN O SUSTITUYA. 5. ESTE FRENTE DE OBRA NO CONTO CON AUTORIZACION ENTRE EL 01-MAR-24 Y 21-MAR-24, INCUMPLIENDO LO SEÑALADO EN EL ART. 101 DE LA LEY 769-02 (CODIGO NACIONAL DE TRANSITO TERRESTRE).</p> <p>LA SDM AUTORIZA PMT PARA CIERRE POR CARRILES NO SIMULTANEOS (CRUCE DE VIA) EN EL COSTADO OCCIDENTAL DE LA INTERSECCION PARA REALIZAR RENOVACION DE TUBERIA POR EL METODO ZANJA ABIERTA. LAS ACTIVIDADES DE CARGUE, DESCARGUE Y ACOPIO DE MATERIALES SE AUTORIZAN EN EL MISMO CARRIL EN EL QUE SE ESTE EFECTUANDO LA OBRA. IMPLEMENTAR LA SEÑALIZACION PROPUESTA Y APROBADA Y MANTENERLA EN BUEN ESTADO. NO SE AUTORIZA EL CIERRE TOTAL DE LA VIA EN NINGUNA ETAPA DE LA OBRA. LA MAQUINARIA Y EL EQUIPO UTILIZADO DEBEN PERMANECER DENTRO DE LA ZONA DE OBRA. GARANTIZAR EN TODO MOMENTO CARRIL VEHICULAR DE MINIMO DE 3,50m. NO SE APRUEBA REALIZAR ACTIVIDADES DE CARGUE Y DESCARGUE FUERA DEL CERRAMIENTO DEL PROYECTO. NO SE APRUEBA PARQUEO DE VEHICULOS SOBRE VIA NI FORMACION DE COLAS. DEBE GARANTIZAR EN TODO MOMENTO LA PRESENCIA DE AUXILIARES DE TRANSITO INTERCOMUNICADOS ENTRE SI PARA REGULAR EL FLUJO VEHICULAR Y PEATONAL. DEBE ACATAR EN TODO MOMENTO LO DISPUESTO EN LA NORMATIVA PARA CIRCULACION DE VEHICULOS DE CARGA. GARANTIZAR EN TODO MOMENTO EL INGRESO Y SALIDA DE VEHICULOS PROPIEDAD DE LOS RESIDENTES DEL SECTOR. NO SE AUTORIZAN INTERVENCIONES SOBRE ANDENES. EL CIERRE, LA SEÑALIZACION Y LOS AUXILIARES DE TRANSITO DEBEN PERMANECER TODO EL TIEMPO QUE DURE LA INTERVENCIÓN. NO SE AUTORIZAN LABORES DE OBRA EN INTERSECCIONES. CUANDO FINALICE LA OBRA EN SU TOTALIDAD SE DEBE REMOVER LA SEÑALIZACION Y EL CERRAMIENTO. .</p>	SIN OBJECIÓN POR PARTE DEL IDU	SI	PUENTE ARANDA	WALTER G. TELLEZ V.	202461201019572*

NORMATIVIDAD

El Plan de Manejo de Tránsito debe cumplir con lo establecido en el Manual de señalización vial vigente.

La Secretaría Distrital de Movilidad le recuerda que la calidad de contratista no lo exime, en ningún caso, del cumplimiento de la normatividad que rige a todos los habitantes del Distrito Capital, principalmente la reglamentación que rige la utilización del espacio público, la circulación de vehículos dentro del perímetro urbano, el manejo de tránsito y seguridad para peatones por la ejecución de obras civiles.

A. ESPACIO PÚBLICO

Según ley 769 de 2002 - Código Nacional de Tránsito Terrestre: Artículos 65-69-75-76-101-102-103-104-109-112-114-115-119-127-131.

B. RESTRICCIÓN PARA CIRCULACIÓN DE VEHÍCULOS

Decreto 034 del 05 de Febrero de 2009 "por el cual se establecen condiciones para el tránsito de vehículos de carga en el área urbana del Distrito Capital"
Decreto 040 del 27 de Diciembre de 2019 "Por medio del cual se establecen las condiciones y restricciones para el tránsito de los vehículos de transporte de carga en el Distrito Capital, y se dictan otras disposiciones."

NOTA

- En el lugar de desarrollo de las actividades deberá permanecer copia del plano del PMT aprobado y de la autorización emitida por la SDM para la verificación por parte de las autoridades competentes del cumplimiento a la implementación del PMT.
- No se autoriza acopio de escombros o materiales por fuera de la zona de obra.
- El contratista y la interventoría son responsables solidariamente de la correcta implementación del PMT.
- En horario nocturno y/o cuando las condiciones atmosféricas lo ameriten se debe garantizar la instalación de señalización luminosa conforme las especificaciones técnicas estipuladas en el Manual de Señalización Vial vigente.
- Excavaciones con profundidad superior a 0.5m, deberán aislarse y/o canalizarse mediante maletines plásticos entrelazados.
- En caso de congestión vehicular y/o por solicitud expresa de la Policía de Tránsito, deberá levantar el cierre y habilitar la zona intervenida en condiciones óptimas de tránsito y seguridad vial.
- La señalización a implementar debe cumplir con las especificaciones técnicas establecidas en el Manual de Señalización Vial vigente.
- La longitud de transición a implementar para cierres de carril deberá cumplir las especificaciones técnicas estipuladas las especificaciones técnicas e stipuladas en el Manual de Señalización Vial vigente.

ARQ. JUAN CAMILO RODRÍGUEZ CÁRDENAS
Director de Ingeniería de Tránsito
SECRETARÍA DISTRITAL DE MOVILIDAD

ING. MARTHA CECILIA BAYONA GÓMEZ
Subdirectora Técnica de Planes de Manejo de Tránsito
SECRETARÍA DISTRITAL DE MOVILIDAD
Los PMT señalados con * no fueron revisados y autorizados por la Subdirectora

IDU/IDPC: Toda intervención deberá contar con licencia de intervención y ocupación de espacio público vigente y cumplir con las observaciones particulares.

**COOS No. 12
MARZO 21 DE 2024**

SECCIÓN 2. OBRAS DE MEDIO Y BAJO IMPACTO - SUBDIRECCIÓN DE PLANES DE MANEJO DE TRÁNSITO

No.	CÓDIGO DE IDENTIFICACIÓN VIAL (CIV)		DIRECCIÓN DE LA OBRA		CONTRATISTA BENEFICIARIO DE LA LIC. DE EXC.	REDES AFECTAR	FECHA		HORARIO DE TRABAJO	HORARIO DE CIERRE	LIC. EXC.	OBSERVACIONES SDM	OBSERVACIONES IDU/IDPC	AUTORIZADO	LOCALIDAD	ING RESPONSABLE	No RADICADO SDM
	INICIO	FIN	INICIO	FIN			INICIO	FIN									
1510	16001741	N/A	KR 34A CL 10	KR 34A CL 11A	CONSORCIO REDES AQUA ZONA 3	EAAB	22-mar-24	12-sep-24	06:00-19:00	24 HORAS	IDU-215-2022, RES-4501	<p>NOTA: 1. PREVIO A LA INTERVENCION SE DEBE SOCIALIZAR LAS ACTIVIDADES, EL PMT Y DEMAS RESTRICCIONES CON LA COMUNIDAD DIRECTAMENTE AFECTADA Y ES RESPONSABILIDAD DE LA INTERVENTORIA Y LA ENTIDAD CONTRATANTE VERIFICAR EL CUMPLIMIENTO DE ESTA. 2. NO SE PERMITE REALIZAR INTERVENCION ALGUNA POR FUERA DEL HORARIO AUTORIZADO. 3. DEBE DEJAR EL SITIO DE INTERVENCION EN CONDICIONES OPTIMAS (RECEBADO Y/O PLAFONADO) PRO FUERA DEL HORARIO AUTORIZADO. 4. DEBE HABILITAR LA CALZADA Y ANDEN DESPUES DEL HORARIO PROPUESTO Y NO SE PERMITE REALIZAR INTEVENCION ALGUNA POR FUERA DEL HORARIO SOLICITADO POR EL CONTRATISTA 5. NO SE PERMITE REALIZAR INTERVENCION EN ETAPAS SIMULTANEAS. 6. PARA TRABAJOS NOCTURNOS SE DEBE CONTAR CON LA AUTORIZACION POR PARTE DE LA ALCALDIA LOCAL DE ACUERDO CON LO ESTIPULADO EN EL DECRETO 1076 DE 2015 ART 2.2.5.1.5.15. O AQUELLAS NORMAS QUE LA ADICIONEN, MODIFIQUEN O SUSTITUYAN 6. ESTE FRENTE DE OBRA NO CONTO CON AUTORIZACION ENTRE EL 01-MAR-24 Y 21-MAR-24, INCUMPLIENDO LO SEÑALADO EN EL ART. 101 DE LA LEY 769-02 (CODIGO NACIONAL DE TRANSITO TERRESTRE).</p> <p>LA SDM AUTORIZA PMT PARA CIERRE DE ANDEN Y CALZADA PARA RENOVACION DE TUBERIA DE ACUEDUCTO POR EL METODO ZANJA ABIERTA EN DOS (2) ETAPAS: (ETAPA 1: CIERRE TOTAL DE ANDEN OCCIDENTAL Y CIERRE DEL CARRIL OCCIDENTAL PARA EL TRASLADO DEL PEATON A LA CALZADA. ETAPA 2: CIERRE TOTAL DE ANDEN ORIENTAL Y CIERRE DEL CARRIL ORIENTAL PAR EL TRASLADO DEL PEATON A LA CALZADA). LAS ACTIVIDADES DE CARGUE Y DESCARGUE SE DEBEN REALIZAR DENTRO DEL HORARIO PROPUESTO Y EN EL CARRIL ADYACENTE AL CIERRE (NO PUEDE SER EN EL MISMO TRAMO DONDE ESTA EL SENDERO PEATONAL). LA MAQUINARIA Y EL EQUIPO UTILIZADO DEBE PERMANECER DENTRO DE LA ZONA DE OBRA. REALIZARSE CERRAMIENTO CON DELINEADORES TUBULARES Y TRIPLE CINTA. IMPLEMENTAR LA SEÑALIZACION PROPUESTA Y APROBADA Y MANTENERLA EN BUEN ESTADO. EL CERRAMIENTO Y LA SEÑALIZACION DEBEN PERMANECER TODO EL TIEMPO QUE DURE LA INTERVENCION. GARANTIZAR EL ADECUADO MANEJO DE LOS PEATONES Y VEHICULOS CON EL APOYO DE LOS AUXILIARES DE TRANSITO. SOLO SE AUTORIZA EL CIERRE DE 1,50m DE LA CALZADA PARA IMPLEMENTACION DEL SENDERO PEATONAL CON MALETINES PLASTICOS ENTRELAZADOS. GARANTIZAR EN TODO MOMENTO UN ESPACIO LIBRE DE CIRCULACION VEHICULAR DE 3,50m. LA RECUPERACION DEL ESPACIO PUBLICO DEBE REALIZARSE DE ACUERDO CON LAS ESPECIFICACIONES ESTABLECIDAS EN LA LICENCIA DE EXCAVACION. CUANDO FINALICE LA OBRA EN SU TOTALIDAD SE DEBE REMOVER LA SEÑALIZACION Y EL CERRAMIENTO.</p>	SIN OBJECIÓN POR PARTE DEL IDU	SI	PUENTE ARANDA	WALTER G. TELLEZ V.	202461201019802*
1511	16001800	16001684	CL 11A KR 32	CL 11A KR 34	CONSORCIO REDES AQUA ZONA 3	EAAB	22-mar-24	12-sep-24	06:00-19:00	24 HORAS	IDU-215-2022, RES-4501	<p>NOTA: 1. PREVIO A LA INTERVENCION SE DEBE SOCIALIZAR LAS ACTIVIDADES, EL PMT Y DEMAS RESTRICCIONES CON LA COMUNIDAD DIRECTAMENTE AFECTADA Y ES RESPONSABILIDAD DE LA INTERVENTORIA Y LA ENTIDAD CONTRATANTE VERIFICAR EL CUMPLIMIENTO DE ESTA. 2. PARA TRABAJOS NOCTURNOS SE DEBE CONTAR CON LA AUTORIZACION POR PARTE DE LA ALCALDIA LOCAL DE ACUERDO A LO ESTIPULADO EN EL DECRETO 948 DE 1995, ARTICULO 56. 3. ESTE FRENTE DE OBRA NO CONTO CON AUTORIZACION ENTRE EL 01-MAR-24 Y 21-MAR-24, INCUMPLIENDO LO SEÑALADO EN EL ART. 101 DE LA LEY 769-02 (CODIGO NACIONAL DE TRANSITO TERRESTRE).</p> <p>LA SDM AUTORIZA PMT PARA CIERRE TOTAL DE ANDEN NORTE Y CIERRE DEL CARRIL NORTE PARA TRASLADO DEL PEATON A LA CALZADA PARA RENOVACION DE RED DE TUBERIA DE ACUEDUCTO EL METODO DE ZANJA ABIERTA. LAS ACTIVIDADES DE CARGUE Y DESCARGUE SE DEBEN REALIZAR DENTRO DEL HORARIO PROPUESTO 07:00 A 17:00 Y EN EL CARRIL NORTE DE LA CL 11A (NO PUEDE SER EN EL MISMO TRAMO DONDE ESTA EL SENDERO PEATONAL). LA MAQUINARIA Y EL EQUIPO UTILIZADO DEBE PERMANECER DENTRO DE LA ZONA DE OBRA. REALIZARSE CERRAMIENTO CON DELINEADORES TUBULARES Y TRIPLE CINTA. IMPLEMENTAR LA SEÑALIZACION PROPUESTA Y APROBADA Y MANTENERLA EN BUEN ESTADO. EL CERRAMIENTO Y LA SEÑALIZACION DEBEN PERMANECER TODO EL TIEMPO QUE DURE LA INTERVENCION. GARANTIZAR EL ADECUADO MANEJO DE LOS PEATONES Y VEHICULOS CON EL APOYO DE LOS AUXILIARES DE TRANSITO. SOLO SE AUTORIZA EL CIERRE DE 1,50m DE LA CALZADA PARA IMPLEMENTACION DEL SENDERO PEATONAL CON MALETINES PLASTICOS ENTRELAZADOS. GARANTIZAR EN TODO MOMENTO UN ESPACIO LIBRE DE CIRCULACION VEHICULAR DE 3,50m. LA RECUPERACION DEL ESPACIO PUBLICO DEBE REALIZARSE DE ACUERDO CON LAS ESPECIFICACIONES ESTABLECIDAS EN LA LICENCIA DE EXCAVACION. CUANDO FINALICE LA OBRA EN SU TOTALIDAD SE DEBE REMOVER LA SEÑALIZACION Y EL CERRAMIENTO.</p>	SIN OBJECIÓN POR PARTE DEL IDU	SI	PUENTE ARANDA	WALTER G. TELLEZ V.	202461201019982*

NORMATIVIDAD

El Plan de Manejo de Tránsito debe cumplir con lo establecido en el Manual de señalización vial vigente.

La Secretaría Distrital de Movilidad le recuerda que la calidad de contratista no lo exime, en ningún caso, del cumplimiento de la normatividad que rige a todos los habitantes del Distrito Capital, principalmente la reglamentación que rige la utilización del espacio público, la circulación de vehículos dentro del perímetro urbano, el manejo de tránsito y seguridad para peatones por la ejecución de obras civiles.

A. ESPACIO PÚBLICO

Según ley 769 de 2002 - Código Nacional de Tránsito Terrestre: Artículos 65-69-75-76-101-102-103-104-109-112-114-115-119-127-131.

B. RESTRICCIÓN PARA CIRCULACIÓN DE VEHÍCULOS

Decreto 034 del 05 de Febrero de 2009 "por el cual se establecen condiciones para el tránsito de vehículos de carga en el área urbana del Distrito Capital"
Decreto 040 del 27 de Diciembre de 2019 "Por medio del cual se establecen las condiciones y restricciones para el tránsito de los vehículos de transporte de carga en el Distrito Capital, y se dictan otras disposiciones."

NOTA

- En el lugar de desarrollo de las actividades deberá permanecer copia del plano del PMT aprobado y de la autorización emitida por la SDM para la verificación por parte de las autoridades competentes del cumplimiento a la implementación del PMT.
- No se autoriza acopio de escombros o materiales por fuera de la zona de obra.
- El contratista y la interventoría son responsables solidariamente de la correcta implementación del PMT.
- En horario nocturno y/o cuando las condiciones atmosféricas lo ameriten se debe garantizar la instalación de señalización luminosa conforme las especificaciones técnicas estipuladas en el Manual de Señalización Vial vigente.
- Excavaciones con profundidad superior a 0.5m, deberán aislarse y/o canalizarse mediante maletines plásticos entrelazados.
- En caso de congestión vehicular y/o por solicitud expresa de la Policía de Tránsito, deberá levantar el cierre y habilitar la zona intervenida en condiciones óptimas de tránsito y seguridad vial.
- La señalización a implementar debe cumplir con las especificaciones técnicas establecidas en el Manual de Señalización Vial vigente.
- La longitud de transición a implementar para cierres de carril deberá cumplir las especificaciones técnicas estipuladas las especificaciones técnicas e stipuladas en el Manual de Señalización Vial vigente.

ARQ. JUAN CAMILO RODRÍGUEZ CÁRDENAS
Director de Ingeniería de Tránsito
SECRETARÍA DISTRITAL DE MOVILIDAD

ING. MARTHA CECILIA BAYONA GÓMEZ
Subdirectora Técnica de Planes de Manejo de Tránsito
SECRETARÍA DISTRITAL DE MOVILIDAD
Los PMT señalados con * no fueron revisados y autorizados por la Subdirectora

IDU/IDPC: Toda intervención deberá contar con licencia de intervención y ocupación de espacio público vigente y cumplir con las observaciones particulares.

**COOS No. 12
MARZO 21 DE 2024**

SECCIÓN 2. OBRAS DE MEDIO Y BAJO IMPACTO - SUBDIRECCIÓN DE PLANES DE MANEJO DE TRÁNSITO

No.	CÓDIGO DE IDENTIFICACIÓN VIAL (CIV)		DIRECCIÓN DE LA OBRA		CONTRATISTA BENEFICIARIO DE LA LIC. DE EXC.	REDES AFECTAR	FECHA		HORARIO DE TRABAJO	HORARIO DE CIERRE	LIC. EXC.	OBSERVACIONES SDM	OBSERVACIONES IDU/IDPC	AUTORIZADO	LOCALIDAD	ING RESPONSABLE	No RADICADO SDM
	INICIO	FIN	INICIO	FIN			INICIO	FIN									
1512	16001889	N/A	CL 8A KR 34	CL 8A KR 35	CONSORCIO REDES AQUA ZONA 3	EAAB	22-mar-24	12-sep-24	06:00-19:00	24 HORAS	IDU-215-2022, RES-4501	<p>NOTAS: 1. PREVIO A LA INTERVENCION SE DEBE SOCIALIZAR LAS ACTIVIDADES, EL PMT Y DEMAS RESTRICCIONES CON LA COMUNIDAD DIRECTAMENTE AFECTADA 2. NO SE PERMITE REALIZAR INTERVENCION ALGUNA POR FUERA DEL HORARIO AUTORIZADO 3. SE DEBE GARANTIZAR PLAFONES EN TODAS LAS ENTRADAS Y SALIDAS DE LOS COMERCIOS Y/O INDUSTRIAS QUE ESTEN EN EL TRAMO VIAL PARA QUE NO SE VEA AFECTADA LA ENTRADA Y SALIDA DE LOS VEHICULOS DE ESTAS EMPRESAS. ADEMÁS DEBE DEJAR EL SITIO DE INTERVENCION EN CONDICIONES OPTIMAS (RECEBADO Y/O PLAFONADO) DESPUES DEL HORARIO DE TRABAJO Y CIERRE 4. PARA TRABAJOS NOCTURNOS SE DEBE CONTAR CON LA AUTORIZACION POR PARTE DE LA ALCALDIA LOCAL DE ACUERDO CON LO ESTIPULADO EN EL DECRETO 1076 DE 2015 ART 2.2.5.1.5.15 O AQUELLAS NORMAS QUE LA ADICIONEN, MODIFIQUEN O SUSTITUYA. 5. ESTE FRENTE DE OBRA NO CONTO CON AUTORIZACION ENTRE EL 08-MAR-24 Y 21-MAR-24, INCUMPLIENDO LO SEÑALADO EN EL ART. 101 DE LA LEY 769-02 (CODIGO NACIONAL DE TRANSITO TERRESTRE).</p> <p>LA SDM AUTORIZA PMT PARA CIERRE TOTAL DE ANDEN EN ETAPAS NO SIMULTANEAS PARA REALIZAR RENOVACION DE TUBERIA POR EL METODO ZANJA ABIERTA. (ETAPA 1. CIERRE TOTAL DE ANDEN NORTE CON TRASLADO DE PEATON A CALZADA. ETAPA 2. CIERRE DE CARRIL SUR CON TRASLADO DE PEATON A CALZADA). LAS ACTIVIDADES DE CARGUE, DESCARGUE Y ACOPIO DE MATERIALES SE AUTORIZAN EN EL MISMO CARRIL EN EL QUE SE ESTE EFECTUANDO LA OBRA. IMPLEMENTAR LA SEÑALIZACION PROPUESTA Y APROBADA Y MANTENERLA EN BUEN ESTADO. NO SE AUTORIZA EL CIERRE TOTAL DE LA VIA EN NINGUNA ETAPA DE LA OBRA. LA MAQUINARIA Y EL EQUIPO UTILIZADO DEBEN PERMANECER DENTRO DE LA ZONA DE OBRA. SE DEBE GARANTIZAR UN CARRIL LIBRE DE CIRCULACION DE MINIMO 3.5m. NO SE APRUEBA REALIZAR ACTIVIDADES DE CARGUE Y DESCARGUE FUERA DEL CERRAMIENTO DEL PROYECTO. NO SE APRUEBA PARQUEO DE VEHICULOS SOBRE VIA NI FORMACION DE COLAS. DEBE GARANTIZAR EN TODO MOMENTO LA PRESENCIA DE AUXILIARES DE TRANSITO INTERCOMUNICADOS ENTRE SI PARA REGULAR EL FLUJO VEHICULAR Y PEATONAL. DEBE ACATAR EN TODO MOMENTO LO DISPUESTO EN LA NORMATIVA PARA CIRCULACION DE VEHICULOS DE CARGA. GARANTIZAR EN TODO MOMENTO EL INGRESO Y SALIDA DE VEHICULOS PROPIEDAD DE LOS RESIDENTES DEL SECTOR. NO SE AUTORIZAN INTERVENCIONES SOBRE ANDENES. EL CIERRE, LA SEÑALIZACION Y LOS AUXILIARES DE TRANSITO DEBEN PERMANECER TODO EL TIEMPO QUE DURE LA INTERVENCION. NO SE AUTORIZAN LABORES DE OBRA EN INTERSECCIONES. CUANDO FINALICE LA OBRA EN SU TOTALIDAD SE DEBE REMOVER LA SEÑALIZACION Y EL CERRAMIENTO. .</p>	SIN OBJECCIÓN POR PARTE DEL IDU	SI	PUENTE ARANDA	WALTER G. TELLEZ V.	202461201021072*
1513	16001528	N/A	KR 34BIS CL 12	KR 34BIS CL 12A	CONSORCIO REDES AQUA ZONA 3	EAAB	22-mar-24	12-sep-24	24 HORAS	24 HORAS	IDU-215-2022, RES-4501	<p>NOTA: 1. PARA TRABAJOS NOCTURNOS SE DEBE CONTAR CON LA AUTORIZACION POR PARTE DE LA ALCALDIA LOCAL DE ACUERDO A LO ESTIPULADO EN EL DECRETO 1076 DE 2015, ARTICULO 2.2.5.1.5.15 O AQUELLAS NORMAS QUE ADICIONEN, MODIFIQUEN O SUSTITUYAN. 2. PREVIO A LA INTERVENCION SE DEBE SOCIALIZAR LAS ACTIVIDADES, EL PMT Y DEMAS RESTRICCIONES CON LA COMUNIDAD DIRECTAMENTE AFECTADA Y ES RESPONSABILIDAD DE LA INTERVENTORIA Y LA ENTIDAD CONTRATANTE VERIFICAR EL CUMPLIMIENTO DE ESTA. 3. EN CASO DE ENCONTRAR A OTROS CONTRATISTAS EJECUTANDO ACTIVIDADES DE OBRA EN LA ZONA, SE DEBERA COORDINAR EN CAMPO TANTO LA SEÑALIZACION COMO LA EJECUCION DE LAS OBRAS AL MOMENTO DE LA INTERVENCION. 4. ESTE FRENTE DE OBRA NO CONTO CON AUTORIZACION ENTRE EL 15-MAR-24 Y 21-MAR-24, INCUMPLIENDO LO SEÑALADO EN EL ART. 101 DE LA LEY 769-02 (CODIGO NACIONAL DE TRANSITO TERRESTRE). 5. CONTRATISTA ANEXA ACTA DE COORDINACION CON TERMINAL DE TRANSPORTE DEBIDO A QUE EL TRAMO VIAL HACE PARTE DEL PROGRAMA ZPP</p> <p>LA SDM AUTORIZA PMT PARA CIERRE PARCIAL DE ANDEN OCCIDENTAL Y CIERRE DEL CARRIL ADYACENTE PARA RENOVACION DE TUBERIA DE ACUEDUCTO POR EL METODO DE ZANJA ABIERTA. LAS ACTIVIDADES DE CARGUE, DESCARGUE Y ACOPIO DE MATERIALES SE DEBEN REALIZAR SOBRE LA ZONA DE OBRA AUTORIZADA. LA MAQUINARIA Y EL EQUIPO UTILIZADO DEBE PERMANECER DENTRO DE LA ZONA DE OBRA. REALIZARSE CERRAMIENTO CON DELINEADORES TUBULARES Y TRIPLE CINTA. IMPLEMENTAR LA SEÑALIZACION PROPUESTA Y APROBADA Y MANTENERLA EN BUEN ESTADO. EL CERRAMIENTO Y LA SEÑALIZACION DEBEN PERMANECER TODO EL TIEMPO QUE DURE LA INTERVENCION. GARANTIZAR EL ADECUADO MANEJO DE LOS PEATONES Y VEHICULOS CON EL APOYO DE LOS AUXILIARES DE TRANSITO. NO SE AUTORIZA EL CIERRE TOTAL DE LA VIA EN NINGUNA ETAPA DE LA OBRA. DEBE ACATAR EN TODO MOMENTO LO DISPUESTO EN LA NORMATIVA PARA CIRCULACION DE VEHICULOS DE CARGA. GARANTIZAR EN TODO MOMENTO EL INGRESO Y SALIDA DE VEHICULOS PROPIEDAD DE LOS COMERCIANTES, INDUSTRIALES O RESIDENTES DEL SECTOR. SE DEBE GARANTIZAR UN ANCHO EFECTIVO DE 1.50m PARA EL SENDERO PEATONAL EN EL COSTADO INTERNO DEL ANDEN. GARANTIZAR EN TODO MOMENTO UN ESPACIO LIBRE DE CIRCULACION VEHICULAR DE 3.50m. LA RECUPERACION DEL ESPACIO PUBLICO DEBE REALIZARSE DE ACUERDO CON LAS ESPECIFICACIONES ESTABLECIDAS EN LA LICENCIA DE EXCAVACION. CUANDO FINALICE LA OBRA EN SU TOTALIDAD SE DEBE REMOVER LA SEÑALIZACION Y EL CERRAMIENTO.</p>	SIN OBJECCIÓN POR PARTE DEL IDU	SI	PUENTE ARANDA	WALTER G. TELLEZ V.	202461201021642* 202461201021932*

NORMATIVIDAD

El Plan de Manejo de Tránsito debe cumplir con lo establecido en el Manual de señalización vial vigente.

La Secretaría Distrital de Movilidad le recuerda que la calidad de contratista no lo exime, en ningún caso, del cumplimiento de la normatividad que rige a todos los habitantes del Distrito Capital, principalmente la reglamentación que rige la utilización del espacio público, la circulación de vehículos dentro del perímetro urbano, el manejo de tránsito y seguridad para peatones por la ejecución de obras civiles.

A. ESPACIO PÚBLICO

Según ley 769 de 2002 - Código Nacional de Tránsito Terrestre: Artículos 65-69-75-76-101-102-103-104-109-112-114-115-119-127-131.

B. RESTRICCIÓN PARA CIRCULACIÓN DE VEHÍCULOS

Decreto 034 del 05 de Febrero de 2009 "por el cual se establecen condiciones para el tránsito de vehículos de carga en el área urbana del Distrito Capital"
Decreto 040 del 27 de Diciembre de 2019 "Por medio del cual se establecen las condiciones y restricciones para el tránsito de los vehículos de transporte de carga en el Distrito Capital, y se dictan otras disposiciones."

NOTA

- En el lugar de desarrollo de las actividades deberá permanecer copia del plano del PMT aprobado y de la autorización emitida por la SDM para la verificación por parte de las autoridades competentes del cumplimiento a la implementación del PMT.
- No se autoriza acopio de escombros o materiales por fuera de la zona de obra.
- El contratista y la interventoría son responsables solidariamente de la correcta implementación del PMT.
- En horario nocturno y/o cuando las condiciones atmosféricas lo ameriten se debe garantizar la instalación de señalización luminosa conforme las especificaciones técnicas estipuladas en el Manual de Señalización Vial vigente.
- Excavaciones con profundidad superior a 0.5m, deberán aislarse y/o canalizarse mediante maletines plásticos entrelazados.
- En caso de congestión vehicular y/o por solicitud expresa de la Policía de Tránsito, deberá levantar el cierre y habilitar la zona intervenida en condiciones óptimas de tránsito y seguridad vial.
- La señalización a implementar debe cumplir con las especificaciones técnicas establecidas en el Manual de Señalización Vial vigente.
- La longitud de transición a implementar para cierres de carril deberá cumplir las especificaciones técnicas estipuladas las especificaciones técnicas e stipuladas en el Manual de Señalización Vial vigente.

ARQ. JUAN CAMILO RODRÍGUEZ CÁRDENAS
Director de Ingeniería de Tránsito
SECRETARÍA DISTRITAL DE MOVILIDAD

ING. MARTHA CECILIA BAYONA GÓMEZ
Subdirectora Técnica de Planes de Manejo de Tránsito
SECRETARÍA DISTRITAL DE MOVILIDAD
Los PMT señalados con * no fueron revisados y autorizados por la Subdirectora

IDU/IDPC: Toda intervención deberá contar con licencia de intervención y ocupación de espacio público vigente y cumplir con las observaciones particulares.

**COOS No. 12
MARZO 21 DE 2024**

SECCIÓN 2. OBRAS DE MEDIO Y BAJO IMPACTO - SUBDIRECCIÓN DE PLANES DE MANEJO DE TRÁNSITO

No.	CÓDIGO DE IDENTIFICACIÓN VIAL (CIV)		DIRECCIÓN DE LA OBRA		CONTRATISTA BENEFICIARIO DE LA LIC. DE EXC.	REDES AFECTAR	FECHA		HORARIO DE TRABAJO	HORARIO DE CIERRE	LIC. EXC.	OBSERVACIONES SDM	OBSERVACIONES IDU/IDPC	AUTORIZADO	LOCALIDAD	ING RESPONSABLE	No RADICADO SDM
	INICIO	FIN	INICIO	FIN			INICIO	FIN									
1514	16001528	16001413	CL 12B KR 34	CL 12B KR 34BIS	CONSORCIO REDES AQUA ZONA 3	EAAB	-	-	-	-	IDU-215-2022, RES-4501	INTERVENCIÓN OBJETADA POR IDU	DIRECCIÓN NO REPORTADA O NO REVISADA EN reportes_dtai@idu.gov.co	NO	PUENTE ARANDA	WALTER G. TELLEZ V.	202461201021642* 202461201021932*
1515	16001938	N/A	CL 8 KR 34	CL 8 KR 34A	CONSORCIO REDES AQUA ZONA 3	EAAB	-	-	-	-	IDU-215-2022, RES-4501	INTERVENCIÓN OBJETADA POR IDU	Contrato IDU-1760-2021 en ejecución. Coordinar con cristhian.salazar@idu.gov.co y reportar nuevamente adjuntando acta.	NO	PUENTE ARANDA	WALTER G. TELLEZ V.	202461201021072*
1516	16002112	N/A	CL 10 AV NQS (AK 30)	CL 10 KR 31	CONSORCIO REDES AQUA ZONA 3	EAAB	22-mar-24	1-ago-24	06:00-19:00	24 HORAS	IDU-215-2022, RES-4501	<p>NOTA: 1. PARA TRABAJOS NOCTURNOS SE DEBE CONTAR CON LA AUTORIZACION POR PARTE DE LA ALCALDIA LOCAL DE ACUERDO A LO ESTIPULADO EN EL DECRETO 1076 DE 2015, ARTICULO 2.2.5.1.5.15 O AQUELLAS NORMAS QUE ADICIONEN, MODIFIQUEN O SUSTITUYAN. 2. PREVIO A LA INTERVENCION SE DEBE SOCIALIZAR LAS ACTIVIDADES, EL PMT Y DEMAS RESTRICCIONES CON LA COMUNIDAD DIRECTAMENTE AFECTADA Y ES RESPONSABILIDAD DE LA INTERVENTORIA Y LA ENTIDAD CONTRATANTE VERIFICAR EL CUMPLIMIENTO DE ESTA. 3. EN CASO DE ENCONTRAR A OTROS CONTRATISTAS EJECUTANDO ACTIVIDADES DE OBRA EN LA ZONA, SE DEBERA COORDINAR EN CAMPO TANTO LA SEÑALIZACION COMO LA EJECUCION DE LAS OBRAS AL MOMENTO DE LA INTERVENCION.</p> <p>LA SDM AUTORIZA PMT PARA CIERRE TOTAL DE ANDEN Y CIERRE DEL CARRIL ADYACENTE EN ETAPAS NO SIMULTANEAS PARA RENOVACION DE TUBERIA DE ACUEDUCTO POR EL METODO DE ZANJA ABIERTA CON TRASLADO DEL PEATON AL CARRIL ADYACENTE. (ETAPA 1. CIERRE TOTAL DE ANDEN COSTADO NORTE . ETAPA 2. CIERRE TOTAL DE ANDEN COSTADO SUR) LAS ACTIVIDADES DE CARGUE, DESCARGUE Y ACOPIO DE MATERIALES SE DEBEN REALIZAR SOBRE EL CARRIL ADYACENTE A LA ZONA DE OBRA AUTORIZADA SIN AFECTAR EL SENDERO PEATONAL. LA MAQUINARIA Y EL EQUIPO UTILIZADO DEBE PERMANECER DENTRO DE LA ZONA DE OBRA. REALIZARSE CERRAMIENTO CON DELINEADORES TUBULARES Y TRIPLE CINTA. IMPLEMENTAR LA SEÑALIZACION PROPUESTA Y APROBADA Y MANTENERLA EN BUEN ESTADO. EL CERRAMIENTO Y LA SEÑALIZACION DEBEN PERMANECER TODO EL TIEMPO QUE DURE LA INTERVENCION. GARANTIZAR EL ADECUADO MANEJO DE LOS PEATONES Y VEHICULOS CON EL APOYO DE LOS AUXILIARES DE TRANSITO. NO SE AUTORIZA EL CIERRE TOTAL DE LA VIA, NI AFECTACION EN LAS INTERSECCIONES EN NINGUNA ETAPA DE LA OBRA. DEBE ACATAR EN TODO MOMENTO LO DISPUESTO EN LA NORMATIVA PARA CIRCULACION DE VEHICULOS DE CARGA. GARANTIZAR EN TODO MOMENTO EL INGRESO Y SALIDA DE VEHICULOS PROPIEDAD DE LOS COMERCIANTES, INDUSTRIALES O RESIDENTES DEL SECTOR. SE DEBE GARANTIZAR UN ANCHO EFECTIVO DE 1,50m PARA EL SENDERO PEATONAL EN EL COSTADO INTERNO DEL ANDEN. GARANTIZAR EN TODO MOMENTO UN ESPACIO LIBRE DE CIRCULACION VEHICULAR DE 3,50m. LA RECUPERACION DEL ESPACIO PUBLICO DEBE REALIZARSE DE ACUERDO CON LAS ESPECIFICACIONES ESTABLECIDAS EN LA LICENCIA DE EXCAVACION. CUANDO FINALICE LA OBRA EN SU TOTALIDAD SE DEBE REMOVER LA SEÑALIZACION Y EL CERRAMIENTO.</p>	No requiere tramite con IDPC SIN OBJECCIÓN POR PARTE DEL IDU	SI	PUENTE ARANDA	WALTER G. TELLEZ V.	202461200381172* 202461200812462*

NORMATIVIDAD

El Plan de Manejo de Tránsito debe cumplir con lo establecido en el Manual de señalización vial vigente.

La Secretaría Distrital de Movilidad le recuerda que la calidad de contratista no lo exime, en ningún caso, del cumplimiento de la normatividad que rige a todos los habitantes del Distrito Capital, principalmente la reglamentación que rige la utilización del espacio público, la circulación de vehículos dentro del perímetro urbano, el manejo de tránsito y seguridad para peatones por la ejecución de obras civiles.

A. ESPACIO PÚBLICO

Según ley 769 de 2002 - Código Nacional de Tránsito Terrestre: Artículos 65-69-75-76-101-102-103-104-109-112-114-115-119-127-131.

B. RESTRICCIÓN PARA CIRCULACIÓN DE VEHÍCULOS

Decreto 034 del 05 de Febrero de 2009 "por el cual se establecen condiciones para el tránsito de vehículos de carga en el área urbana del Distrito Capital"
Decreto 040 del 27 de Diciembre de 2019 "Por medio del cual se establecen las condiciones y restricciones para el tránsito de los vehículos de transporte de carga en el Distrito Capital, y se dictan otras disposiciones."

NOTA

- En el lugar de desarrollo de las actividades deberá permanecer copia del plano del PMT aprobado y de la autorización emitida por la SDM para la verificación por parte de las autoridades competentes del cumplimiento a la implementación del PMT.
- No se autoriza acopio de escombros o materiales por fuera de la zona de obra.
- El contratista y la interventoría son responsables solidariamente de la correcta implementación del PMT.
- En horario nocturno y/o cuando las condiciones atmosféricas lo ameriten se debe garantizar la instalación de señalización luminosa conforme las especificaciones técnicas estipuladas en el Manual de Señalización Vial vigente.
- Excavaciones con profundidad superior a 0.5m, deberán aislarse y/o canalizarse mediante maletines plásticos entrelazados.
- En caso de congestión vehicular y/o por solicitud expresa de la Policía de Tránsito, deberá levantar el cierre y habilitar la zona intervenida en condiciones óptimas de tránsito y seguridad vial.
- La señalización a implementar debe cumplir con las especificaciones técnicas establecidas en el Manual de Señalización Vial vigente.
- La longitud de transición a implementar para cierres de carril deberá cumplir las especificaciones técnicas estipuladas las especificaciones técnicas e stipuladas en el Manual de Señalización Vial vigente.

ARQ. JUAN CAMILO RODRÍGUEZ CÁRDENAS
Director de Ingeniería de Tránsito
SECRETARÍA DISTRITAL DE MOVILIDAD

ING. MARTHA CECILIA BAYONA GÓMEZ
Subdirectora Técnica de Planes de Manejo de Tránsito
SECRETARÍA DISTRITAL DE MOVILIDAD
Los PMT señalados con * no fueron revisados y autorizados por la Subdirectora

IDU/IDPC: Toda intervención deberá contar con licencia de intervención y ocupación de espacio público vigente y cumplir con las observaciones particulares.

**COOS No. 12
MARZO 21 DE 2024**

SECCIÓN 2. OBRAS DE MEDIO Y BAJO IMPACTO - SUBDIRECCIÓN DE PLANES DE MANEJO DE TRÁNSITO

No.	CÓDIGO DE IDENTIFICACIÓN VIAL (CIV)		DIRECCIÓN DE LA OBRA		CONTRATISTA BENEFICIARIO DE LA LIC. DE EXC.	REDES AFECTAR	FECHA		HORARIO DE TRABAJO	HORARIO DE CIERRE	LIC. EXC.	OBSERVACIONES SDM	OBSERVACIONES IDU/IDPC	AUTORIZADO	LOCALIDAD	ING RESPONSABLE	No RADICADO SDM
	INICIO	FIN	INICIO	FIN			INICIO	FIN									
1517	16002007	N/A	CL 10 KR 31	CL 10 KR 31A	CONSORCIO REDES AQUA ZONA 3	EAAB	22-mar-24	18-jul-24	06:00-19:00	24 HORAS	IDU-215-2022, RES-4501	<p>NOTA: 1. PARA TRABAJOS NOCTURNOS SE DEBE CONTAR CON LA AUTORIZACION POR PARTE DE LA ALCALDIA LOCAL DE ACUERDO A LO ESTIPULADO EN EL DECRETO 1076 DE 2015, ARTICULO 2.2.5.1.5.15 O AQUELLAS NORMAS QUE ADICIONEN, MODIFIQUEN O SUSTITUYAN. 2. PREVIO A LA INTERVENCION SE DEBE SOCIALIZAR LAS ACTIVIDADES, EL PMT Y DEMAS RESTRICCIONES CON LA COMUNIDAD DIRECTAMENTE AFECTADA Y ES RESPONSABILIDAD DE LA INTERVENTORIA Y LA ENTIDAD CONTRATANTE VERIFICAR EL CUMPLIMIENTO DE ESTA. 3. EN CASO DE ENCONTRAR A OTROS CONTRATISTAS EJECUTANDO ACTIVIDADES DE OBRA EN LA ZONA, SE DEBERA COORDINAR EN CAMPO TANTO LA SEÑALIZACION COMO LA EJECUCION DE LAS OBRAS AL MOMENTO DE LA INTERVENCION. 4. CONTRATISTA ANEXA ACTA DE COORDINACION CON TERMINAL DE TRANSPORTE DEBIDO A QUE EL TRAMO VIAL HACE PARTE DEL PROGRAMA ZPP.</p> <p>LA SDM AUTORIZA PMT PARA CIERRE TOTAL DE ANDEN EN ETAPAS NO SIMULTANEAS PARA RENOVACION DE TUBERIA DE ACUEDUCTO POR EL METODO DE ZANJA ABIERTA Y CIERRE DEL CARRIL ADYACENTE PARA EL TRASLADO DEL SENDERO PEATONAL. (ETAPA 1. CIERRE TOTAL DE ANDEN COSTADO NORTE. ETAPA 2. CIERRE TOTAL DE ANDEN COSTADO SUR) LAS ACTIVIDADES DE CARGUE, DESCARGUE Y ACOPIO DE MATERIALES SE DEBEN REALIZAR SOBRE EL CARRIL ADYACENTE SIN AFECTAR EL SENDERO PEATONAL. LA MAQUINARIA Y EL EQUIPO UTILIZADO DEBE PERMANECER DENTRO DE LA ZONA DE OBRA. REALIZARSE CERRAMIENTO CON DELINEADORES TUBULARES Y TRIPLE CINTA. IMPLEMENTAR LA SEÑALIZACION PROPUESTA Y APROBADA Y MANTENERLA EN BUEN ESTADO. EL CERRAMIENTO Y LA SEÑALIZACION DEBEN PERMANECER TODO EL TIEMPO QUE DURE LA INTERVENCION. GARANTIZAR EL ADECUADO MANEJO DE LOS PEATONES Y VEHICULOS CON EL APOYO DE LOS AUXILIARES DE TRANSITO. NO SE AUTORIZA EL CIERRE TOTAL DE LA VIA, NI AFECTACION EN LAS INTERSECCIONES EN NINGUNA ETAPA DE LA OBRA. DEBE ACATAR EN TODO MOMENTO LO DISPUESTO EN LA NORMATIVA PARA CIRCULACION DE VEHICULOS DE CARGA. GARANTIZAR EN TODO MOMENTO EL INGRESO Y SALIDA DE VEHICULOS PROPIEDAD DE LOS COMERCIANTES, INDUSTRIALES O RESIDENTES DEL SECTOR. SE DEBE GARANTIZAR UN ANCHO EFECTIVO DE 1,50m PARA EL SENDERO PEATONAL EN EL COSTADO INTERNO DEL ANDEN. GARANTIZAR EN TODO MOMENTO UN ESPACIO LIBRE DE CIRCULACION VEHICULAR DE 3,50m. LA RECUPERACION DEL ESPACIO PUBLICO DEBE REALIZARSE DE ACUERDO CON LAS ESPECIFICACIONES ESTABLECIDAS EN LA LICENCIA DE EXCAVACION. CUANDO FINALICE LA OBRA EN SU TOTALIDAD SE DEBE REMOVER LA SEÑALIZACION Y EL CERRAMIENTO.</p>	SIN OBJECCIÓN POR PARTE DEL IDU	SI	PUENTE ARANDA	WALTER G. TELLEZ V.	202461200381172* 202461200812462*
1518	16001955	N/A	CL 10 KR 31A	CL 10 KR 32	CONSORCIO REDES AQUA ZONA 3	EAAB	22-mar-24	18-jul-24	06:00-19:00	24 HORAS	IDU-215-2022, RES-4501	<p>NOTA: 1. PARA TRABAJOS NOCTURNOS SE DEBE CONTAR CON LA AUTORIZACION POR PARTE DE LA ALCALDIA LOCAL DE ACUERDO A LO ESTIPULADO EN EL DECRETO 1076 DE 2015, ARTICULO 2.2.5.1.5.15 O AQUELLAS NORMAS QUE ADICIONEN, MODIFIQUEN O SUSTITUYAN. 2. PREVIO A LA INTERVENCION SE DEBE SOCIALIZAR LAS ACTIVIDADES, EL PMT Y DEMAS RESTRICCIONES CON LA COMUNIDAD DIRECTAMENTE AFECTADA Y ES RESPONSABILIDAD DE LA INTERVENTORIA Y LA ENTIDAD CONTRATANTE VERIFICAR EL CUMPLIMIENTO DE ESTA. 3. EN CASO DE ENCONTRAR A OTROS CONTRATISTAS EJECUTANDO ACTIVIDADES DE OBRA EN LA ZONA, SE DEBERA COORDINAR EN CAMPO TANTO LA SEÑALIZACION COMO LA EJECUCION DE LAS OBRAS AL MOMENTO DE LA INTERVENCION. 4. CONTRATISTA ANEXA ACTA DE COORDINACION CON TERMINAL DE TRANSPORTE DEBIDO A QUE EL TRAMO VIAL HACE PARTE DEL PROGRAMA ZPP.</p> <p>LA SDM AUTORIZA PMT PARA CIERRE TOTAL DE ANDEN EN ETAPAS NO SIMULTANEAS PARA RENOVACION DE TUBERIA DE ACUEDUCTO POR EL METODO DE ZANJA ABIERTA Y CIERRE DEL CARRIL ADYACENTE PARA EL TRASLADO DEL SENDERO PEATONAL. (ETAPA 1. CIERRE TOTAL DE ANDEN COSTADO NORTE. ETAPA 2. CIERRE TOTAL DE ANDEN COSTADO SUR) LAS ACTIVIDADES DE CARGUE, DESCARGUE Y ACOPIO DE MATERIALES SE DEBEN REALIZAR SOBRE EL CARRIL ADYACENTE SIN AFECTAR EL SENDERO PEATONAL. LA MAQUINARIA Y EL EQUIPO UTILIZADO DEBE PERMANECER DENTRO DE LA ZONA DE OBRA. REALIZARSE CERRAMIENTO CON DELINEADORES TUBULARES Y TRIPLE CINTA. IMPLEMENTAR LA SEÑALIZACION PROPUESTA Y APROBADA Y MANTENERLA EN BUEN ESTADO. EL CERRAMIENTO Y LA SEÑALIZACION DEBEN PERMANECER TODO EL TIEMPO QUE DURE LA INTERVENCION. GARANTIZAR EL ADECUADO MANEJO DE LOS PEATONES Y VEHICULOS CON EL APOYO DE LOS AUXILIARES DE TRANSITO. NO SE AUTORIZA EL CIERRE TOTAL DE LA VIA, NI AFECTACION EN LAS INTERSECCIONES EN NINGUNA ETAPA DE LA OBRA. DEBE ACATAR EN TODO MOMENTO LO DISPUESTO EN LA NORMATIVA PARA CIRCULACION DE VEHICULOS DE CARGA. GARANTIZAR EN TODO MOMENTO EL INGRESO Y SALIDA DE VEHICULOS PROPIEDAD DE LOS COMERCIANTES, INDUSTRIALES O RESIDENTES DEL SECTOR. SE DEBE GARANTIZAR UN ANCHO EFECTIVO DE 1,50m PARA EL SENDERO PEATONAL EN EL COSTADO INTERNO DEL ANDEN. GARANTIZAR EN TODO MOMENTO UN ESPACIO LIBRE DE CIRCULACION VEHICULAR DE 3,50m. LA RECUPERACION DEL ESPACIO PUBLICO DEBE REALIZARSE DE ACUERDO CON LAS ESPECIFICACIONES ESTABLECIDAS EN LA LICENCIA DE EXCAVACION. CUANDO FINALICE LA OBRA EN SU TOTALIDAD SE DEBE REMOVER LA SEÑALIZACION Y EL CERRAMIENTO.</p>	SIN OBJECCIÓN POR PARTE DEL IDU	SI	PUENTE ARANDA	WALTER G. TELLEZ V.	202461200381172* 202461200812462*

NORMATIVIDAD

El Plan de Manejo de Tránsito debe cumplir con lo establecido en el Manual de señalización vial vigente.

La Secretaría Distrital de Movilidad le recuerda que la calidad de contratista no lo exime, en ningún caso, del cumplimiento de la normatividad que rige a todos los habitantes del Distrito Capital, principalmente la reglamentación que rige la utilización del espacio público, la circulación de vehículos dentro del perímetro urbano, el manejo de tránsito y seguridad para peatones por la ejecución de obras civiles.

A. ESPACIO PÚBLICO

Según ley 769 de 2002 - Código Nacional de Tránsito Terrestre: Artículos 65-69-75-76-101-102-103-104-109-112-114-115-119-127-131.

B. RESTRICCIÓN PARA CIRCULACIÓN DE VEHÍCULOS

Decreto 034 del 05 de Febrero de 2009 "por el cual se establecen condiciones para el tránsito de vehículos de carga en el área urbana del Distrito Capital"
Decreto 040 del 27 de Diciembre de 2019 "Por medio del cual se establecen las condiciones y restricciones para el tránsito de los vehículos de transporte de carga en el Distrito Capital, y se dictan otras disposiciones."

NOTA

- En el lugar de desarrollo de las actividades deberá permanecer copia del plano del PMT aprobado y de la autorización emitida por la SDM para la verificación por parte de las autoridades competentes del cumplimiento a la implementación del PMT.
- No se autoriza acopio de escombros o materiales por fuera de la zona de obra.
- El contratista y la interventoría son responsables solidariamente de la correcta implementación del PMT.
- En horario nocturno y/o cuando las condiciones atmosféricas lo ameriten se debe garantizar la instalación de señalización luminosa conforme las especificaciones técnicas estipuladas en el Manual de Señalización Vial vigente.
- Excavaciones con profundidad superior a 0.5m, deberán aislarse y/o canalizarse mediante maletines plásticos entrelazados.
- En caso de congestión vehicular y/o por solicitud expresa de la Policía de Tránsito, deberá levantar el cierre y habilitar la zona intervenida en condiciones óptimas de tránsito y seguridad vial.
- La señalización a implementar debe cumplir con las especificaciones técnicas establecidas en el Manual de Señalización Vial vigente.
- La longitud de transición a implementar para cierres de carril deberá cumplir las especificaciones técnicas estipuladas las especificaciones técnicas e stipuladas en el Manual de Señalización Vial vigente.

ARQ. JUAN CAMILO RODRÍGUEZ CÁRDENAS
Director de Ingeniería de Tránsito
SECRETARÍA DISTRITAL DE MOVILIDAD

ING. MARTHA CECILIA BAYONA GÓMEZ
Subdirectora Técnica de Planes de Manejo de Tránsito
SECRETARÍA DISTRITAL DE MOVILIDAD
Los PMT señalados con * no fueron revisados y autorizados por la Subdirectora

IDU/IDPC: Toda intervención deberá contar con licencia de intervención y ocupación de espacio público vigente y cumplir con las observaciones particulares.

**COOS No. 12
MARZO 21 DE 2024**

SECCIÓN 2. OBRAS DE MEDIO Y BAJO IMPACTO - SUBDIRECCIÓN DE PLANES DE MANEJO DE TRÁNSITO

No.	CÓDIGO DE IDENTIFICACIÓN VIAL (CIV)		DIRECCIÓN DE LA OBRA		CONTRATISTA BENEFICIARIO DE LA LIC. DE EXC.	REDES AFECTAR	FECHA		HORARIO DE TRABAJO	HORARIO DE CIERRE	LIC. EXC.	OBSERVACIONES SDM	OBSERVACIONES IDU/IDPC	AUTORIZADO	LOCALIDAD	ING RESPONSABLE	No RADICADO SDM
	INICIO	FIN	INICIO	FIN			INICIO	FIN									
1519	16001954	N/A	KR 31A CL 10	KR 31A CL 11	CONSORCIO REDES AQUA ZONA 3	EAAB	22-mar-24	1-ago-24	06:00-19:00	24 HORAS	IDU-215-2022, RES-4501	<p>NOTA: 1. PARA TRABAJOS NOCTURNOS SE DEBE CONTAR CON LA AUTORIZACION POR PARTE DE LA ALCALDIA LOCAL DE ACUERDO A LO ESTIPULADO EN EL DECRETO 1076 DE 2015, ARTICULO 2.2.5.1.5.15 O AQUELLAS NORMAS QUE ADICIONEN, MODIFIQUEN O SUSTITUYAN. 2. PREVIO A LA INTERVENCION SE DEBE SOCIALIZAR LAS ACTIVIDADES, EL PMT Y DEMAS RESTRICCIONES CON LA COMUNIDAD DIRECTAMENTE AFECTADA Y ES RESPONSABILIDAD DE LA INTERVENTORIA Y LA ENTIDAD CONTRATANTE VERIFICAR EL CUMPLIMIENTO DE ESTA. 3. EN CASO DE ENCONTRAR A OTROS CONTRATISTAS EJECUTANDO ACTIVIDADES DE OBRA EN LA ZONA, SE DEBERA COORDINAR EN CAMPO TANTO LA SEÑALIZACION COMO LA EJECUCION DE LAS OBRAS AL MOMENTO DE LA INTERVENCION. 4. CONTRATISTA ANEXA ACTA DE COORDINACION CON TERMINAL DE TRANSPORTE DEBIDO A QUE EL TRAMO VIAL HACE PARTE DEL PROGRAMA ZPP.</p> <p>LA SDM AUTORIZA PMT PARA CIERRE TOTAL DE ANDEN EN ETAPAS NO SIMULTANEAS PARA RENOVACION DE TUBERIA DE ACUEDUCTO POR EL METODO DE ZANJA ABIERTA Y CIERRE DEL CARRIL ADYACENTE PARA EL TRASLADO DEL SENDERO PEATONAL. (ETAPA 1. CIERRE TOTAL DE ANDEN COSTADO ORIENTAL. ETAPA 2. CIERRE TOTAL DE ANDEN COSTADO OCCIDENTAL) LAS ACTIVIDADES DE CARGUE, DESCARGUE Y ACOPIO DE MATERIALES SE DEBEN REALIZAR SOBRE EL CARRIL ADYACENTE SIN AFECTAR EL SENDERO PEATONAL. LA MAQUINARIA Y EL EQUIPO UTILIZADO DEBE PERMANECER DENTRO DE LA ZONA DE OBRA. REALIZARSE CERRAMIENTO CON DELINEADORES TUBULARES Y TRIPLE CINTA. IMPLEMENTAR LA SEÑALIZACION PROPUESTA Y APROBADA Y MANTENERLA EN BUEN ESTADO. EL CERRAMIENTO Y LA SEÑALIZACION DEBEN PERMANECER TODO EL TIEMPO QUE DURE LA INTERVENCION. GARANTIZAR EL ADECUADO MANEJO DE LOS PEATONES Y VEHICULOS CON EL APOYO DE LOS AUXILIARES DE TRANSITO. NO SE AUTORIZA EL CIERRE TOTAL DE LA VIA, NI AFECTACION EN LAS INTERSECCIONES EN NINGUNA ETAPA DE LA OBRA. DEBE ACATAR EN TODO MOMENTO LO DISPUESTO EN LA NORMATIVA PARA CIRCULACION DE VEHICULOS DE CARGA. GARANTIZAR EN TODO MOMENTO EL INGRESO Y SALIDA DE VEHICULOS PROPIEDAD DE LOS COMERCIANTES, INDUSTRIALES O RESIDENTES DEL SECTOR. SE DEBE GARANTIZAR UN ANCHO EFECTIVO DE 1,50m PARA EL SENDERO PEATONAL EN EL COSTADO INTERNO DEL ANDEN. GARANTIZAR EN TODO MOMENTO UN ESPACIO LIBRE DE CIRCULACION VEHICULAR DE 3,50m. LA RECUPERACION DEL ESPACIO PUBLICO DEBE REALIZARSE DE ACUERDO CON LAS ESPECIFICACIONES ESTABLECIDAS EN LA LICENCIA DE EXCAVACION. CUANDO FINALICE LA OBRA EN SU TOTALIDAD SE DEBE REMOVER LA SEÑALIZACION Y EL CERRAMIENTO.</p>	SIN OBJECIÓN POR PARTE DEL IDU	SI	PUENTE ARANDA	WALTER G. TELLEZ V.	202461200381282* 202461200812772*
1520	16001863	N/A	KR 31A CL 11	KR 31A CL 12	CONSORCIO REDES AQUA ZONA 3	EAAB	22-mar-24	18-jul-24	06:00-19:00	24 HORAS	IDU-215-2022, RES-4501	<p>NOTA: 1. PARA TRABAJOS NOCTURNOS SE DEBE CONTAR CON LA AUTORIZACION POR PARTE DE LA ALCALDIA LOCAL DE ACUERDO A LO ESTIPULADO EN EL DECRETO 1076 DE 2015, ARTICULO 2.2.5.1.5.15 O AQUELLAS NORMAS QUE ADICIONEN, MODIFIQUEN O SUSTITUYAN. 2. PREVIO A LA INTERVENCION SE DEBE SOCIALIZAR LAS ACTIVIDADES, EL PMT Y DEMAS RESTRICCIONES CON LA COMUNIDAD DIRECTAMENTE AFECTADA Y ES RESPONSABILIDAD DE LA INTERVENTORIA Y LA ENTIDAD CONTRATANTE VERIFICAR EL CUMPLIMIENTO DE ESTA. 3. EN CASO DE ENCONTRAR A OTROS CONTRATISTAS EJECUTANDO ACTIVIDADES DE OBRA EN LA ZONA, SE DEBERA COORDINAR EN CAMPO TANTO LA SEÑALIZACION COMO LA EJECUCION DE LAS OBRAS AL MOMENTO DE LA INTERVENCION. 4. CONTRATISTA ANEXA ACTA DE COORDINACION CON TERMINAL DE TRANSPORTE DEBIDO A QUE EL TRAMO VIAL HACE PARTE DEL PROGRAMA ZPP.</p> <p>LA SDM AUTORIZA PMT PARA CIERRE TOTAL DE ANDEN EN ETAPAS NO SIMULTANEAS PARA RENOVACION DE TUBERIA DE ACUEDUCTO POR EL METODO DE ZANJA ABIERTA Y CIERRE DEL CARRIL ADYACENTE PARA EL TRASLADO DEL SENDERO PEATONAL. (ETAPA 1. CIERRE TOTAL DE ANDEN COSTADO ORIENTAL. ETAPA 2. CIERRE TOTAL DE ANDEN COSTADO OCCIDENTAL) LAS ACTIVIDADES DE CARGUE, DESCARGUE Y ACOPIO DE MATERIALES SE DEBEN REALIZAR SOBRE EL CARRIL ADYACENTE SIN AFECTAR EL SENDERO PEATONAL. LA MAQUINARIA Y EL EQUIPO UTILIZADO DEBE PERMANECER DENTRO DE LA ZONA DE OBRA. REALIZARSE CERRAMIENTO CON DELINEADORES TUBULARES Y TRIPLE CINTA. IMPLEMENTAR LA SEÑALIZACION PROPUESTA Y APROBADA Y MANTENERLA EN BUEN ESTADO. EL CERRAMIENTO Y LA SEÑALIZACION DEBEN PERMANECER TODO EL TIEMPO QUE DURE LA INTERVENCION. GARANTIZAR EL ADECUADO MANEJO DE LOS PEATONES Y VEHICULOS CON EL APOYO DE LOS AUXILIARES DE TRANSITO. NO SE AUTORIZA EL CIERRE TOTAL DE LA VIA, NI AFECTACION EN LAS INTERSECCIONES EN NINGUNA ETAPA DE LA OBRA. DEBE ACATAR EN TODO MOMENTO LO DISPUESTO EN LA NORMATIVA PARA CIRCULACION DE VEHICULOS DE CARGA. GARANTIZAR EN TODO MOMENTO EL INGRESO Y SALIDA DE VEHICULOS PROPIEDAD DE LOS COMERCIANTES, INDUSTRIALES O RESIDENTES DEL SECTOR. SE DEBE GARANTIZAR UN ANCHO EFECTIVO DE 1,50m PARA EL SENDERO PEATONAL EN EL COSTADO INTERNO DEL ANDEN. GARANTIZAR EN TODO MOMENTO UN ESPACIO LIBRE DE CIRCULACION VEHICULAR DE 3,50m. LA RECUPERACION DEL ESPACIO PUBLICO DEBE REALIZARSE DE ACUERDO CON LAS ESPECIFICACIONES ESTABLECIDAS EN LA LICENCIA DE EXCAVACION. CUANDO FINALICE LA OBRA EN SU TOTALIDAD SE DEBE REMOVER LA SEÑALIZACION Y EL CERRAMIENTO.</p>	No requiere tramite con IDPC SIN OBJECIÓN POR PARTE DEL IDU	SI	PUENTE ARANDA	WALTER G. TELLEZ V.	202461200381282* 202461200812772*

NORMATIVIDAD

El Plan de Manejo de Tránsito debe cumplir con lo establecido en el Manual de señalización vial vigente.

La Secretaría Distrital de Movilidad le recuerda que la calidad de contratista no lo exime, en ningún caso, del cumplimiento de la normatividad que rige a todos los habitantes del Distrito Capital, principalmente la reglamentación que rige la utilización del espacio público, la circulación de vehículos dentro del perímetro urbano, el manejo de tránsito y seguridad para peatones por la ejecución de obras civiles.

A. ESPACIO PÚBLICO

Según ley 769 de 2002 - Código Nacional de Tránsito Terrestre: Artículos 65-69-75-76-101-102-103-104-109-112-114-115-119-127-131.

B. RESTRICCIÓN PARA CIRCULACIÓN DE VEHÍCULOS

Decreto 034 del 05 de Febrero de 2009 "por el cual se establecen condiciones para el tránsito de vehículos de carga en el área urbana del Distrito Capital"
Decreto 040 del 27 de Diciembre de 2019 "Por medio del cual se establecen las condiciones y restricciones para el tránsito de los vehículos de transporte de carga en el Distrito Capital, y se dictan otras disposiciones."

NOTA

- En el lugar de desarrollo de las actividades deberá permanecer copia del plano del PMT aprobado y de la autorización emitida por la SDM para la verificación por parte de las autoridades competentes del cumplimiento a la implementación del PMT.
- No se autoriza acopio de escombros o materiales por fuera de la zona de obra.
- El contratista y la interventoría son responsables solidariamente de la correcta implementación del PMT.
- En horario nocturno y/o cuando las condiciones atmosféricas lo ameriten se debe garantizar la instalación de señalización luminosa conforme las especificaciones técnicas estipuladas en el Manual de Señalización Vial vigente.
- Excavaciones con profundidad superior a 0.5m, deberán aislarse y/o canalizarse mediante maletines plásticos entrelazados.
- En caso de congestión vehicular y/o por solicitud expresa de la Policía de Tránsito, deberá levantar el cierre y habilitar la zona intervenida en condiciones óptimas de tránsito y seguridad vial.
- La señalización a implementar debe cumplir con las especificaciones técnicas establecidas en el Manual de Señalización Vial vigente.
- La longitud de transición a implementar para cierres de carril deberá cumplir las especificaciones técnicas estipuladas las especificaciones técnicas e stipuladas en el Manual de Señalización Vial vigente.

ARQ. JUAN CAMILO RODRÍGUEZ CÁRDENAS
Director de Ingeniería de Tránsito
SECRETARÍA DISTRITAL DE MOVILIDAD

ING. MARTHA CECILIA BAYONA GÓMEZ
Subdirectora Técnica de Planes de Manejo de Tránsito
SECRETARÍA DISTRITAL DE MOVILIDAD
Los PMT señalados con * no fueron revisados y autorizados por la Subdirectora

IDU/IDPC: Toda intervención deberá contar con licencia de intervención y ocupación de espacio público vigente y cumplir con las observaciones particulares.

**COOS No. 12
MARZO 21 DE 2024**

SECCIÓN 2. OBRAS DE MEDIO Y BAJO IMPACTO - SUBDIRECCIÓN DE PLANES DE MANEJO DE TRÁNSITO

No.	CÓDIGO DE IDENTIFICACIÓN VIAL (CIV)		DIRECCIÓN DE LA OBRA		CONTRATISTA BENEFICIARIO DE LA LIC. DE EXC.	REDES AFECTAR	FECHA		HORARIO DE TRABAJO	HORARIO DE CIERRE	LIC. EXC.	OBSERVACIONES SDM	OBSERVACIONES IDU/IDPC	AUTORIZADO	LOCALIDAD	ING RESPONSABLE	No RADICADO SDM
	INICIO	FIN	INICIO	FIN			INICIO	FIN									
1521	16002390	N/A	KR 31A AC 6	KR 31A CL 7	CONSORCIO REDES AQUA ZONA 3	EAAB	22-mar-24	22-ago-24	06:00-19:00	24 HORAS	IDU-215-2022, RES-4501	<p>NOTA: 1. PARA TRABAJOS NOCTURNOS SE DEBE CONTAR CON LA AUTORIZACION POR PARTE DE LA ALCALDIA LOCAL DE ACUERDO A LO ESTIPULADO EN EL DECRETO 1076 DE 2015, ARTICULO 2.2.5.1.5.15 O AQUELLAS NORMAS QUE ADICIONEN, MODIFIQUEN O SUSTITUYAN. 2. PREVIO A LA INTERVENCION SE DEBE SOCIALIZAR LAS ACTIVIDADES, EL PMT Y DEMAS RESTRICCIONES CON LA COMUNIDAD DIRECTAMENTE AFECTADA Y ES RESPONSABILIDAD DE LA INTERVENTORIA Y LA ENTIDAD CONTRATANTE VERIFICAR EL CUMPLIMIENTO DE ESTA. 3. EN CASO DE ENCONTRAR A OTROS CONTRATISTAS EJECUTANDO ACTIVIDADES DE OBRA EN LA ZONA, SE DEBERA COORDINAR EN CAMPO TANTO LA SEÑALIZACION COMO LA EJECUCION DE LAS OBRAS AL MOMENTO DE LA INTERVENCION. 4. CONTRATISTA ANEXA ACTA DE COORDIACION CON TERMINAL DE TRANSPORTE DEBIDO A QUE EL TRAMO VIAL HACE PARTE DEL PROGRAMA ZPP.</p> <p>LA SDM AUTORIZA PMT PARA CIERRE TOTAL DE ANDEN OCCIDENTAL PARA RENOVACION DE TUBERIA DE ACUEDUCTO POR EL METODO DE ZANJA ABIERTA Y CIERRE DEL CARRIL ADYACENTE PARA TRASLADO DEL PEATON. LAS ACTIVIDADES DE CARGUE, DESCARGUE Y ACOPIO DE MATERIALES SE DEBEN REALIZAR SOBRE EL CARRIL ADYACENTE SIN AFECTAR EL SENDERO PEATONAL. LA MAQUINARIA Y EL EQUIPO UTILIZADO DEBE PERMANECER DENTRO DE LA ZONA DE OBRA. REALIZARSE CERRAMIENTO CON DELINEADORES TUBULARES Y TRIPLE CINTA. IMPLEMENTAR LA SEÑALIZACION PROPUESTA Y APROBADA Y MANTENERLA EN BUEN ESTADO. EL CERRAMIENTO Y LA SEÑALIZACION DEBEN PERMANECER TODO EL TIEMPO QUE DURE LA INTERVENCION. GARANTIZAR EL ADECUADO MANEJO DE LOS PEATONES Y VEHICULOS CON EL APOYO DE LOS AUXILIARES DE TRANSITO. NO SE AUTORIZA EL CIERRE TOTAL DE LA VIA, NI AFECTACION EN LAS INTERSECCIONES EN NINGUNA ETAPA DE LA OBRA. DEBE ACATAR EN TODO MOMENTO LO DISPUESTO EN LA NORMATIVA PARA CIRCULACION DE VEHICULOS DE CARGA. GARANTIZAR EN TODO MOMENTO EL INGRESO Y SALIDA DE VEHICULOS PROPIEDAD DE LOS COMERCIANTES, INDUSTRIALES O RESIDENTES DEL SECTOR. SE DEBE GARANTIZAR UN ANCHO EFECTIVO DE 1,50m PARA EL SENDERO PEATONAL EN EL COSTADO INTERNO DEL ANDEN. GARANTIZAR EN TODO MOMENTO UN ESPACIO LIBRE DE CIRCULACION VEHICULAR DE 3,50m. LA RECUPERACION DEL ESPACIO PUBLICO DEBE REALIZARSE DE ACUERDO CON LAS ESPECIFICACIONES ESTABLECIDAS EN LA LICENCIA DE EXCAVACION. CUANDO FINALICE LA OBRA EN SU TOTALIDAD SE DEBE REMOVER LA SEÑALIZACION Y EL CERRAMIENTO.</p>	<p>Únicamente se autoriza intervención en andén.</p> <p>SIN OBJECCIÓN POR PARTE DEL IDU</p>	SI	PUENTE ARANDA	WALTER G. TELLEZ V.	202461200621932*
1522	16001973	N/A	CL 11 AV NQS (AK 30)	CL 11 KR 31	CONSORCIO REDES AQUA ZONA 3	EAAB	22-mar-24	4-jul-24	06:00-19:00	24 HORAS	IDU-215-2022, RES-4501	<p>NOTA: 1. PARA TRABAJOS NOCTURNOS SE DEBE CONTAR CON LA AUTORIZACION POR PARTE DE LA ALCALDIA LOCAL DE ACUERDO A LO ESTIPULADO EN EL DECRETO 1076 DE 2015, ARTICULO 2.2.5.1.5.15 O AQUELLAS NORMAS QUE ADICIONEN, MODIFIQUEN O SUSTITUYAN. 2. PREVIO A LA INTERVENCION SE DEBE SOCIALIZAR LAS ACTIVIDADES, EL PMT Y DEMAS RESTRICCIONES CON LA COMUNIDAD DIRECTAMENTE AFECTADA Y ES RESPONSABILIDAD DE LA INTERVENTORIA Y LA ENTIDAD CONTRATANTE VERIFICAR EL CUMPLIMIENTO DE ESTA. 3. EN CASO DE ENCONTRAR A OTROS CONTRATISTAS EJECUTANDO ACTIVIDADES DE OBRA EN LA ZONA, SE DEBERA COORDINAR EN CAMPO TANTO LA SEÑALIZACION COMO LA EJECUCION DE LAS OBRAS AL MOMENTO DE LA INTERVENCION. 4. CONTRATISTA ANEXA ACTA DE COORDIACION CON TERMINAL DE TRANSPORTE DEBIDO A QUE EL TRAMO VIAL HACE PARTE DEL PROGRAMA ZPP.</p> <p>LA SDM AUTORIZA PMT PARA CIERRE TOTAL DE ANDEN SUR PARA RENOVACION DE TUBERIA DE ACUEDUCTO POR EL METODO DE ZANJA ABIERTA Y CIERRE DEL CARRIL ADYACENTE PARA TRASLADO DEL PEATON. LAS ACTIVIDADES DE CARGUE, DESCARGUE Y ACOPIO DE MATERIALES SE DEBEN REALIZAR SOBRE EL CARRIL ADYACENTE SIN AFECTAR EL SENDERO PEATONAL. LA MAQUINARIA Y EL EQUIPO UTILIZADO DEBE PERMANECER DENTRO DE LA ZONA DE OBRA. REALIZARSE CERRAMIENTO CON DELINEADORES TUBULARES Y TRIPLE CINTA. IMPLEMENTAR LA SEÑALIZACION PROPUESTA Y APROBADA Y MANTENERLA EN BUEN ESTADO. EL CERRAMIENTO Y LA SEÑALIZACION DEBEN PERMANECER TODO EL TIEMPO QUE DURE LA INTERVENCION. GARANTIZAR EL ADECUADO MANEJO DE LOS PEATONES Y VEHICULOS CON EL APOYO DE LOS AUXILIARES DE TRANSITO. NO SE AUTORIZA EL CIERRE TOTAL DE LA VIA, NI AFECTACION EN LAS INTERSECCIONES EN NINGUNA ETAPA DE LA OBRA. DEBE ACATAR EN TODO MOMENTO LO DISPUESTO EN LA NORMATIVA PARA CIRCULACION DE VEHICULOS DE CARGA. GARANTIZAR EN TODO MOMENTO EL INGRESO Y SALIDA DE VEHICULOS PROPIEDAD DE LOS COMERCIANTES, INDUSTRIALES O RESIDENTES DEL SECTOR. SE DEBE GARANTIZAR UN ANCHO EFECTIVO DE 1,50m PARA EL SENDERO PEATONAL EN EL COSTADO INTERNO DEL ANDEN. GARANTIZAR EN TODO MOMENTO UN ESPACIO LIBRE DE CIRCULACION VEHICULAR DE 3,50m. LA RECUPERACION DEL ESPACIO PUBLICO DEBE REALIZARSE DE ACUERDO CON LAS ESPECIFICACIONES ESTABLECIDAS EN LA LICENCIA DE EXCAVACION. CUANDO FINALICE LA OBRA EN SU TOTALIDAD SE DEBE REMOVER LA SEÑALIZACION Y EL CERRAMIENTO.</p>	<p>No requiere tramite con IDPC</p> <p>SIN OBJECCIÓN POR PARTE DEL IDU</p>	SI	PUENTE ARANDA	WALTER G. TELLEZ V.	202461200812262*

NORMATIVIDAD

El Plan de Manejo de Tránsito debe cumplir con lo establecido en el Manual de señalización vial vigente.

La Secretaría Distrital de Movilidad le recuerda que la calidad de contratista no lo exime, en ningún caso, del cumplimiento de la normatividad que rige a todos los habitantes del Distrito Capital, principalmente la reglamentación que rige la utilización del espacio público, la circulación de vehículos dentro del perímetro urbano, el manejo de tránsito y seguridad para peatones por la ejecución de obras civiles.

A. ESPACIO PÚBLICO

Según ley 769 de 2002 - Código Nacional de Tránsito Terrestre: Artículos 65-69-75-76-101-102-103-104-109-112-114-115-119-127-131.

B. RESTRICCIÓN PARA CIRCULACIÓN DE VEHÍCULOS

Decreto 034 del 05 de Febrero de 2009 "por el cual se establecen condiciones para el tránsito de vehículos de carga en el área urbana del Distrito Capital"
Decreto 040 del 27 de Diciembre de 2019 "Por medio del cual se establecen las condiciones y restricciones para el tránsito de los vehículos de transporte de carga en el Distrito Capital, y se dictan otras disposiciones."

NOTA

1. En el lugar de desarrollo de las actividades deberá permanecer copia del plano del PMT aprobado y de la autorización emitida por la SDM para la verificación por parte de las autoridades competentes del cumplimiento a la implementación del PMT.
2. No se autoriza acopio de escombros o materiales por fuera de la zona de obra.
3. El contratista y la interventoría son responsables solidariamente de la correcta implementación del PMT.
4. En horario nocturno y/o cuando las condiciones atmosféricas lo ameriten se debe garantizar la instalación de señalización luminosa conforme las especificaciones técnicas estipuladas en el Manual de Señalización Vial vigente.
5. Excavaciones con profundidad superior a 0.5m, deberán aislarse y/o canalizarse mediante maletines plásticos entrelazados.
6. En caso de congestión vehicular y/o por solicitud expresa de la Policía de Tránsito, deberá levantar el cierre y habilitar la zona intervenida en condiciones óptimas de tránsito y seguridad vial.
7. La señalización a implementar debe cumplir con las especificaciones técnicas establecidas en el Manual de Señalización Vial vigente.
8. La longitud de transición a implementar para cierres de carril deberá cumplir las especificaciones técnicas estipuladas las especificaciones técnicas e stipuladas en el Manual de Señalización Vial vigente.

ARQ. JUAN CAMILO RODRÍGUEZ CÁRDENAS
Director de Ingeniería de Tránsito
SECRETARÍA DISTRITAL DE MOVILIDAD

ING. MARTHA CECILIA BAYONA GÓMEZ
Subdirectora Técnica de Planes de Manejo de Tránsito
SECRETARÍA DISTRITAL DE MOVILIDAD
Los PMT señalados con * no fueron revisados y autorizados por la Subdirectora

IDU/IDPC: Toda intervención deberá contar con licencia de intervención y ocupación de espacio público vigente y cumplir con las observaciones particulares.

**COOS No. 12
MARZO 21 DE 2024**

SECCIÓN 2. OBRAS DE MEDIO Y BAJO IMPACTO - SUBDIRECCIÓN DE PLANES DE MANEJO DE TRÁNSITO

No.	CÓDIGO DE IDENTIFICACIÓN VIAL (CIV)		DIRECCIÓN DE LA OBRA		CONTRATISTA BENEFICIARIO DE LA LIC. DE EXC.	REDES AFECTAR	FECHA		HORARIO DE TRABAJO	HORARIO DE CIERRE	LIC. EXC.	OBSERVACIONES SDM	OBSERVACIONES IDU/IDPC	AUTORIZADO	LOCALIDAD	ING RESPONSABLE	No RADICADO SDM
	INICIO	FIN	INICIO	FIN			INICIO	FIN									
1523	16001902	N/A	CL 11 KR 31	CL 11 KR 31A	CONSORCIO REDES AQUA ZONA 3	EAAB	22-mar-24	4-jul-24	06:00-19:00	24 HORAS	IDU-215-2022, RES-4501	<p>NOTA: 1. PARA TRABAJOS NOCTURNOS SE DEBE CONTAR CON LA AUTORIZACION POR PARTE DE LA ALCALDIA LOCAL DE ACUERDO A LO ESTIPULADO EN EL DECRETO 1076 DE 2015, ARTICULO 2.2.5.1.5.15 O AQUELLAS NORMAS QUE ADICIONEN, MODIFIQUEN O SUSTITUYAN. 2. PREVIO A LA INTERVENCION SE DEBE SOCIALIZAR LAS ACTIVIDADES, EL PMT Y DEMAS RESTRICCIONES CON LA COMUNIDAD DIRECTAMENTE AFECTADA Y ES RESPONSABILIDAD DE LA INTERVENTORIA Y LA ENTIDAD CONTRATANTE VERIFICAR EL CUMPLIMIENTO DE ESTA. 3. EN CASO DE ENCONTRAR A OTROS CONTRATISTAS EJECUTANDO ACTIVIDADES DE OBRA EN LA ZONA, SE DEBERA COORDINAR EN CAMPO TANTO LA SEÑALIZACION COMO LA EJECUCION DE LAS OBRAS AL MOMENTO DE LA INTERVENCION. 4. CONTRATISTA ANEXA ACTA DE COORDIACION CON TERMINAL DE TRANSPORTE DEBIDO A QUE EL TRAMO VIAL HACE PARTE DEL PROGRAMA ZPP.</p> <p>LA SDM AUTORIZA PMT PARA CIERRE TOTAL DE ANDEN NORTE PARA RENOVACION DE TUBERIA DE ACUEDUCTO POR EL METODO DE ZANJA ABIERTA Y CIERRE DEL CARRIL ADYACENTE PARA TRASLADO DEL PEATON. LAS ACTIVIDADES DE CARGUE, DESCARGUE Y ACOPIO DE MATERIALES SE DEBEN REALIZAR SOBRE EL CARRIL ADYACENTE SIN AFECTAR EL SENDERO PEATONAL. LA MAQUINARIA Y EL EQUIPO UTILIZADO DEBE PERMANECER DENTRO DE LA ZONA DE OBRA. REALIZARSE CERRAMIENTO CON DELINEADORES TUBULARES Y TRIPLE CINTA. IMPLEMENTAR LA SEÑALIZACION PROPUESTA Y APROBADA Y MANTENERLA EN BUEN ESTADO. EL CERRAMIENTO Y LA SEÑALIZACION DEBEN PERMANECER TODO EL TIEMPO QUE DURE LA INTERVENCION. GARANTIZAR EL ADECUADO MANEJO DE LOS PEATONES Y VEHICULOS CON EL APOYO DE LOS AUXILIARES DE TRANSITO. NO SE AUTORIZA EL CIERRE TOTAL DE LA VIA, NI AFECTACION EN LAS INTERSECCIONES EN NINGUNA ETAPA DE LA OBRA. DEBE ACATAR EN TODO MOMENTO LO DISPUESTO EN LA NORMATIVA PARA CIRCULACION DE VEHICULOS DE CARGA. GARANTIZAR EN TODO MOMENTO EL INGRESO Y SALIDA DE VEHICULOS PROPIEDAD DE LOS COMERCIANTES, INDUSTRIALES O RESIDENTES DEL SECTOR. SE DEBE GARANTIZAR UN ANCHO EFECTIVO DE 1,50m PARA EL SENDERO PEATONAL EN EL COSTADO INTERNO DEL ANDEN. GARANTIZAR EN TODO MOMENTO UN ESPACIO LIBRE DE CIRCULACION VEHICULAR DE 3,50m. LA RECUPERACION DEL ESPACIO PUBLICO DEBE REALIZARSE DE ACUERDO CON LAS ESPECIFICACIONES ESTABLECIDAS EN LA LICENCIA DE EXCAVACION. CUANDO FINALICE LA OBRA EN SU TOTALIDAD SE DEBE REMOVER LA SEÑALIZACION Y EL CERRAMIENTO.</p>	No requiere tramite con IDPC	SI	PUENTE ARANDA	WALTER G. TELLEZ V.	202461200812262*
1524	16001864	N/A	CL 11 KR 31A	CL 11 KR 32	CONSORCIO REDES AQUA ZONA 3	EAAB	22-mar-24	4-jul-24	06:00-19:00	24 HORAS	IDU-215-2022, RES-4501	<p>NOTA: 1. PARA TRABAJOS NOCTURNOS SE DEBE CONTAR CON LA AUTORIZACION POR PARTE DE LA ALCALDIA LOCAL DE ACUERDO A LO ESTIPULADO EN EL DECRETO 1076 DE 2015, ARTICULO 2.2.5.1.5.15 O AQUELLAS NORMAS QUE ADICIONEN, MODIFIQUEN O SUSTITUYAN. 2. PREVIO A LA INTERVENCION SE DEBE SOCIALIZAR LAS ACTIVIDADES, EL PMT Y DEMAS RESTRICCIONES CON LA COMUNIDAD DIRECTAMENTE AFECTADA Y ES RESPONSABILIDAD DE LA INTERVENTORIA Y LA ENTIDAD CONTRATANTE VERIFICAR EL CUMPLIMIENTO DE ESTA. 3. EN CASO DE ENCONTRAR A OTROS CONTRATISTAS EJECUTANDO ACTIVIDADES DE OBRA EN LA ZONA, SE DEBERA COORDINAR EN CAMPO TANTO LA SEÑALIZACION COMO LA EJECUCION DE LAS OBRAS AL MOMENTO DE LA INTERVENCION. 4. CONTRATISTA ANEXA ACTA DE COORDIACION CON TERMINAL DE TRANSPORTE DEBIDO A QUE EL TRAMO VIAL HACE PARTE DEL PROGRAMA ZPP.</p> <p>LA SDM AUTORIZA PMT PARA CIERRE TOTAL DE ANDEN NORTE PARA RENOVACION DE TUBERIA DE ACUEDUCTO POR EL METODO DE ZANJA ABIERTA Y CIERRE DEL CARRIL ADYACENTE PARA TRASLADO DEL PEATON. LAS ACTIVIDADES DE CARGUE, DESCARGUE Y ACOPIO DE MATERIALES SE DEBEN REALIZAR SOBRE EL CARRIL ADYACENTE SIN AFECTAR EL SENDERO PEATONAL. LA MAQUINARIA Y EL EQUIPO UTILIZADO DEBE PERMANECER DENTRO DE LA ZONA DE OBRA. REALIZARSE CERRAMIENTO CON DELINEADORES TUBULARES Y TRIPLE CINTA. IMPLEMENTAR LA SEÑALIZACION PROPUESTA Y APROBADA Y MANTENERLA EN BUEN ESTADO. EL CERRAMIENTO Y LA SEÑALIZACION DEBEN PERMANECER TODO EL TIEMPO QUE DURE LA INTERVENCION. GARANTIZAR EL ADECUADO MANEJO DE LOS PEATONES Y VEHICULOS CON EL APOYO DE LOS AUXILIARES DE TRANSITO. NO SE AUTORIZA EL CIERRE TOTAL DE LA VIA, NI AFECTACION EN LAS INTERSECCIONES EN NINGUNA ETAPA DE LA OBRA. DEBE ACATAR EN TODO MOMENTO LO DISPUESTO EN LA NORMATIVA PARA CIRCULACION DE VEHICULOS DE CARGA. GARANTIZAR EN TODO MOMENTO EL INGRESO Y SALIDA DE VEHICULOS PROPIEDAD DE LOS COMERCIANTES, INDUSTRIALES O RESIDENTES DEL SECTOR. SE DEBE GARANTIZAR UN ANCHO EFECTIVO DE 1,50m PARA EL SENDERO PEATONAL EN EL COSTADO INTERNO DEL ANDEN. GARANTIZAR EN TODO MOMENTO UN ESPACIO LIBRE DE CIRCULACION VEHICULAR DE 3,50m. LA RECUPERACION DEL ESPACIO PUBLICO DEBE REALIZARSE DE ACUERDO CON LAS ESPECIFICACIONES ESTABLECIDAS EN LA LICENCIA DE EXCAVACION. CUANDO FINALICE LA OBRA EN SU TOTALIDAD SE DEBE REMOVER LA SEÑALIZACION Y EL CERRAMIENTO.</p>	SIN OBJECIÓN POR PARTE DEL IDU	SI	PUENTE ARANDA	WALTER G. TELLEZ V.	202461200812262*

NORMATIVIDAD

El Plan de Manejo de Tránsito debe cumplir con lo establecido en el Manual de señalización vial vigente.

La Secretaría Distrital de Movilidad le recuerda que la calidad de contratista no lo exime, en ningún caso, del cumplimiento de la normatividad que rige a todos los habitantes del Distrito Capital, principalmente la reglamentación que rige la utilización del espacio público, la circulación de vehículos dentro del perímetro urbano, el manejo de tránsito y seguridad para peatones por la ejecución de obras civiles.

A. ESPACIO PÚBLICO

Según ley 769 de 2002 - Código Nacional de Tránsito Terrestre: Artículos 65-69-75-76-101-102-103-104-109-112-114-115-119-127-131.

B. RESTRICCIÓN PARA CIRCULACIÓN DE VEHÍCULOS

Decreto 834 del 05 de Febrero de 2009 "por el cual se establecen condiciones para el tránsito de vehículos de carga en el área urbana del Distrito Capital"
Decreto 840 del 27 de Diciembre de 2019 "Por medio del cual se establecen las condiciones y restricciones para el tránsito de los vehículos de transporte de carga en el Distrito Capital, y se dictan otras disposiciones."

NOTA

- En el lugar de desarrollo de las actividades deberá permanecer copia del plano del PMT aprobado y de la autorización emitida por la SDM para la verificación por parte de las autoridades competentes del cumplimiento a la implementación del PMT.
- No se autoriza acopio de escombros o materiales por fuera de la zona de obra.
- El contratista y la interventoría son responsables solidariamente de la correcta implementación del PMT.
- En horario nocturno y/o cuando las condiciones atmosféricas lo ameriten se debe garantizar la instalación de señalización luminosa conforme las especificaciones técnicas estipuladas en el Manual de Señalización Vial vigente.
- Excavaciones con profundidad superior a 0.5m, deberán aislarse y/o canalizarse mediante maletines plásticos entrelazados.
- En caso de congestión vehicular y/o por solicitud expresa de la Policía de Tránsito, deberá levantar el cierre y habilitar la zona intervenida en condiciones óptimas de tránsito y seguridad vial.
- La señalización a implementar debe cumplir con las especificaciones técnicas establecidas en el Manual de Señalización Vial vigente.
- La longitud de transición a implementar para cierres de carril deberá cumplir las especificaciones técnicas estipuladas las especificaciones técnicas e stipuladas en el Manual de Señalización Vial vigente.

ARQ. JUAN CAMILO RODRÍGUEZ CÁRDENAS
Director de Ingeniería de Tránsito
SECRETARÍA DISTRITAL DE MOVILIDAD

ING. MARTHA CECILIA BAYONA GÓMEZ
Subdirectora Técnica de Planes de Manejo de Tránsito
SECRETARÍA DISTRITAL DE MOVILIDAD
Los PMT señalados con * no fueron revisados y autorizados por la Subdirectora

IDU/IDPC: Toda intervención deberá contar con licencia de intervención y ocupación de espacio público vigente y cumplir con las observaciones particulares.

**COOS No. 12
MARZO 21 DE 2024**

SECCIÓN 2. OBRAS DE MEDIO Y BAJO IMPACTO - SUBDIRECCIÓN DE PLANES DE MANEJO DE TRÁNSITO

No.	CÓDIGO DE IDENTIFICACIÓN VIAL (CIV)		DIRECCIÓN DE LA OBRA		CONTRATISTA BENEFICIARIO DE LA LIC. DE EXC.	REDES AFECTAR	FECHA		HORARIO DE TRABAJO	HORARIO DE CIERRE	LIC. EXC.	OBSERVACIONES SDM	OBSERVACIONES IDU/IDPC	AUTORIZADO	LOCALIDAD	ING RESPONSABLE	No RADICADO SDM
	INICIO	FIN	INICIO	FIN			INICIO	FIN									
1525	16002237	N/A	KR 31 CL 8	KR 31 CL 9	CONSORCIO REDES AQUA ZONA 3	EAAB	22-mar-24	12-sep-24	06:00-19:00	24 HORAS	IDU-215-2022, RES-4501	<p>NOTA: 1. PREVIO A LA INTERVENCION SE DEBE SOCIALIZAR LAS ACTIVIDADES, EL PMT Y DEMAS RESTRICCIONES CON LA COMUNIDAD DIRECTAMENTE AFECTADA Y ES RESPONSABILIDAD DE LA INTERVENTORIA Y LA ENTIDAD CONTRATANTE VERIFICAR EL CUMPLIMIENTO DE ESTA. 2. PARA TRABAJOS NOCTURNOS SE DEBE CONTAR CON LA AUTORIZACION POR PARTE DE LA ALCALDIA LOCAL DE ACUERDO CON LO ESTIPULADO EN EL DECRETO 1076 DE 2015 ART 2.2.5.1.5.15 O AQUELLAS NORMAS QUE LA ADICIONEN, MODIFIQUEN O SUSTITUYA. 3. ESTE FRENTE DE OBRA NO CONTO CON AUTORIZACION ENTRE EL 01-MAR-24 Y 21-MAR-24, INCUMPLIENDO LO SEÑALADO EN EL ART. 101 DE LA LEY 769-02 (CODIGO NACIONAL DE TRANSITO TERRESTRE).</p> <p>LA SDM AUTORIZA PMT PARA CIERRE DE ANDEN Y CALZADA PARA RENOVACION DE RED DE TUBERIA DE ACUEDUCTO EL METODO DE ZANJA ABIERTA EN DOS (2) ETAPAS NO SIMULTANEAS (ETAPA 1: CIERRE TOTAL DE ANDEN ORIENTAL Y CARRIL ORIENTAL PARA TRASLADO DE PEATON. ETAPA 2: CIERRE TOTAL DE ANDEN OCCIDENTAL Y CARRIL OCCIDENTAL PARA TRASLADO DE PEATON). LAS ACTIVIDADES DE CARGUE Y DESCARGUE SE DEBEN REALIZAR DENTRO DEL HORARIO PROPUESTO 06:00 A 19:00 Y EN EL COSTADO ADYACENTE AL CIERRE (NO PUEDE SER EN EL MISMO TRAMO DONDE ESTA EL SENDERO PEATONAL). LA MAQUINARIA Y EL EQUIPO UTILIZADO DEBE PERMANECER DENTRO DE LA ZONA DE OBRA. REALIZARSE CERRAMIENTO CON DELINEADORES TUBULARES Y TRIPLE CINTA. IMPLEMENTAR LA SEÑALIZACION PROPUESTA Y APROBADA Y MANTENERLA EN BUEN ESTADO. EL CERRAMIENTO Y LA SEÑALIZACION DEBEN PERMANECER TODO EL TIEMPO QUE DURE LA INTERVENCION. GARANTIZAR EL ADECUADO MANEJO DE LOS PEATONES Y VEHICULOS CON EL APOYO DE LOS AUXILIARES DE TRANSITO. SOLO SE AUTORIZA EL CIERRE DE 1,50m DE LA CALZADA PARA IMPLEMENTACION DEL SENDERO PEATONAL CON MALETINES PLASTICOS ENTRELAZADOS. GARANTIZAR EN TODO MOMENTO DOS (2) CARRILES DE CIRCULACION. LA RECUPERACION DEL ESPACIO PUBLICO DEBE REALIZARSE DE ACUERDO CON LAS ESPECIFICACIONES ESTABLECIDAS EN LA LICENCIA DE EXCAVACION. CUANDO FINALICE LA OBRA EN SU TOTALIDAD SE DEBE REMOVER LA SEÑALIZACION Y EL CERRAMIENTO.</p>	SIN OBJECCIÓN POR PARTE DEL IDU	SI	PUENTE ARANDA	WALTER G. TELLEZ V.	202461201018392*
1526	16001905	N/A	KR 35 CL 7	KR 35 CL 8	CONSORCIO REDES AQUA ZONA 3	EAAB	29-mar-24	2-may-24	06:00-19:00	24 HORAS	IDU-215-2022, RES-4501	<p>NOTAS: 1. PARA TRABAJOS NOCTURNOS SE DEBE CONTAR CON LA AUTORIZACION POR PARTE DE LA ALCALDIA LOCAL DE ACUERDO A LO ESTIPULADO EN EL DECRETO 1076 DE 2015, ARTICULO 2.2.5.1.5.15 O AQUELLAS NORMAS QUE ADICIONEN, MODIFIQUEN O SUSTITUYAN. 2. PREVIO A LA INTERVENCION SE DEBE SOCIALIZAR LAS ACTIVIDADES, EL PMT Y DEMAS RESTRICCIONES CON LA COMUNIDAD DIRECTAMENTE AFECTADA Y ES RESPONSABILIDAD DE LA INTERVENTORIA Y LA ENTIDAD CONTRATANTE VERIFICAR EL CUMPLIMIENTO DE ESTA. 3. EN CASO DE ENCONTRAR A OTROS CONTRATISTAS EJECUTANDO ACTIVIDADES DE OBRA EN LA ZONA, SE DEBERA COORDINAR EN CAMPO TANTO LA SEÑALIZACION COMO LA EJECUCION DE LAS OBRAS AL MOMENTO DE LA INTERVENCION. 4. CONTRATISTA ANEXA ACTA DE COORDINACION CON TERMINAL DE TRANSPORTE DEBIDO A QUE EL TRAMO VIAL HACE PARTE DEL PROGRAMA ZPP</p> <p>LA SDM AUTORIZA PMT PARA CIERRE TOTAL DE ANDEN ORIENTAL Y CIERRE DEL CARRIL ADYACENTE PARA RENOVACION DE TUBERIA DE ACUEDUCTO POR EL METODO DE ZANJA ABIERTA. LAS ACTIVIDADES DE CARGUE, DESCARGUE Y ACOPIO DE MATERIALES SE DEBEN REALIZAR SOBRE LA ZONA DE OBRA AUTORIZADA. LA MAQUINARIA Y EL EQUIPO UTILIZADO DEBE PERMANECER DENTRO DE LA ZONA DE OBRA. REALIZARSE CERRAMIENTO CON DELINEADORES TUBULARES Y TRIPLE CINTA. IMPLEMENTAR LA SEÑALIZACION PROPUESTA Y APROBADA Y MANTENERLA EN BUEN ESTADO. EL CERRAMIENTO Y LA SEÑALIZACION DEBEN PERMANECER TODO EL TIEMPO QUE DURE LA INTERVENCION. GARANTIZAR EL ADECUADO MANEJO DE LOS PEATONES Y VEHICULOS CON EL APOYO DE LOS AUXILIARES DE TRANSITO. NO SE AUTORIZA EL CIERRE TOTAL DE LA VIA, NI AFECTACION EN LAS INTERSECCIONES EN NINGUNA ETAPA DE LA OBRA. DEBE ACATAR EN TODO MOMENTO LO DISPUESTO EN LA NORMATIVA PARA CIRCULACION DE VEHICULOS DE CARGA. GARANTIZAR EN TODO MOMENTO EL INGRESO Y SALIDA DE VEHICULOS PROPIEDAD DE LOS COMERCIANTES, INDUSTRIALES O RESIDENTES DEL SECTOR. SE DEBE GARANTIZAR UN ANCHO EFECTIVO DE 1,50m PARA EL SENDERO PEATONAL EN EL COSTADO INTERNO DEL ANDEN. GARANTIZAR EN TODO MOMENTO UN ESPACIO LIBRE DE CIRCULACION VEHICULAR DE 3,50m. LA RECUPERACION DEL ESPACIO PUBLICO DEBE REALIZARSE DE ACUERDO CON LAS ESPECIFICACIONES ESTABLECIDAS EN LA LICENCIA DE EXCAVACION. CUANDO FINALICE LA OBRA EN SU TOTALIDAD SE DEBE REMOVER LA SEÑALIZACION Y EL CERRAMIENTO.</p>	SIN OBJECCIÓN POR PARTE DEL IDU	SI	PUENTE ARANDA	WALTER G. TELLEZ V.	202461201018492*

NORMATIVIDAD

El Plan de Manejo de Tránsito debe cumplir con lo establecido en el Manual de señalización vial vigente.

La Secretaría Distrital de Movilidad le recuerda que la calidad de contratista no lo exime, en ningún caso, del cumplimiento de la normatividad que rige a todos los habitantes del Distrito Capital, principalmente la reglamentación que rige la utilización del espacio público, la circulación de vehículos dentro del perímetro urbano, el manejo de tránsito y seguridad para peatones por la ejecución de obras civiles.

A. ESPACIO PÚBLICO

Según ley 769 de 2002 - Código Nacional de Tránsito Terrestre: Artículos 65-69-75-76-101-102-103-104-109-112-114-115-119-127-131.

B. RESTRICCIÓN PARA CIRCULACIÓN DE VEHÍCULOS

Decreto 034 del 05 de Febrero de 2009 " por el cual se establecen condiciones para el tránsito de vehículos de carga en el área urbana del Distrito Capital" Decreto 040 del 27 de Diciembre de 2019 "Por medio del cual se establecen las condiciones y restricciones para el tránsito de los vehículos de transporte de carga en el Distrito Capital, y se dictan otras disposiciones."

NOTA

- En el lugar de desarrollo de las actividades deberá permanecer copia del plano del PMT aprobado y de la autorización emitida por la SDM para la verificación por parte de las autoridades competentes del cumplimiento a la implementación del PMT.
- No se autoriza acopio de escombros o materiales por fuera de la zona de obra.
- El contratista y la interventoría son responsables solidariamente de la correcta implementación del PMT.
- En horario nocturno y/o cuando las condiciones atmosféricas lo ameriten se debe garantizar la instalación de señalización luminosa conforme las especificaciones técnicas estipuladas en el Manual de Señalización Vial vigente.
- Excavaciones con profundidad superior a 0.5m, deberán aislarse y/o canalizarse mediante maletines plásticos entrelazados.
- En caso de congestión vehicular y/o por solicitud expresa de la Policía de Tránsito, deberá levantar el cierre y habilitar la zona intervenida en condiciones óptimas de tránsito y seguridad vial.
- La señalización a implementar debe cumplir con las especificaciones técnicas establecidas en el Manual de Señalización Vial vigente.
- La longitud de transición a implementar para cierres de carril deberá cumplir las especificaciones técnicas estipuladas las especificaciones técnicas e stipuladas en el Manual de Señalización Vial vigente.

ARQ. JUAN CAMILO RODRÍGUEZ CÁRDENAS
Director de Ingeniería de Tránsito
SECRETARÍA DISTRITAL DE MOVILIDAD

ING. MARTHA CECILIA BAYONA GÓMEZ
Subdirectora Técnica de Planes de Manejo de Tránsito
SECRETARÍA DISTRITAL DE MOVILIDAD
Los PMT señalados con * no fueron revisados y autorizados por la Subdirectora

IDU/IDPC: Toda intervención deberá contar con licencia de intervención y ocupación de espacio público vigente y cumplir con las observaciones particulares.

**COOS No. 12
MARZO 21 DE 2024**

SECCIÓN 2. OBRAS DE MEDIO Y BAJO IMPACTO - SUBDIRECCIÓN DE PLANES DE MANEJO DE TRÁNSITO

No.	CÓDIGO DE IDENTIFICACIÓN VIAL (CIV)		DIRECCIÓN DE LA OBRA		CONTRATISTA BENEFICIARIO DE LA LIC. DE EXC.	REDES AFECTAR	FECHA		HORARIO DE TRABAJO	HORARIO DE CIERRE	LIC. EXC.	OBSERVACIONES SDM	OBSERVACIONES IDU/IDPC	AUTORIZADO	LOCALIDAD	ING RESPONSABLE	No RADICADO SDM
	INICIO	FIN	INICIO	FIN			INICIO	FIN									
1527	16001834	N/A	KR 35 CL 8	KR 35 CL 8A	CONSORCIO REDES AQUA ZONA 3	EAAB	29-mar-24	2-may-24	06:00-19:00	24 HORAS	IDU-215-2022, RES-4501	<p>NOTAS: 1. PARA TRABAJOS NOCTURNOS SE DEBE CONTAR CON LA AUTORIZACION POR PARTE DE LA ALCALDIA LOCAL DE ACUERDO A LO ESTIPULADO EN EL DECRETO 1076 DE 2015, ARTICULO 2.2.5.1.5.15 O AQUELLAS NORMAS QUE ADICIONEN, MODIFIQUEN O SUSTITUYAN. 2. PREVIO A LA INTERVENCION SE DEBE SOCIALIZAR LAS ACTIVIDADES, EL PMT Y DEMAS RESTRICCIONES CON LA COMUNIDAD DIRECTAMENTE AFECTADA Y ES RESPONSABILIDAD DE LA INTERVENTORIA Y LA ENTIDAD CONTRATANTE VERIFICAR EL CUMPLIMIENTO DE ESTA. 3. EN CASO DE ENCONTRAR A OTROS CONTRATISTAS EJECUTANDO ACTIVIDADES DE OBRA EN LA ZONA, SE DEBERA COORDINAR EN CAMPO TANTO LA SEÑALIZACION COMO LA EJECUCION DE LAS OBRAS AL MOMENTO DE LA INTERVENCION. 4. CONTRATISTA ANEXA ACTA DE COORDINACION CON TERMINAL DE TRANSPORTE DEBIDO A QUE EL TRAMO VIAL HACE PARTE DEL PROGRAMA ZPP</p> <p>LA SDM AUTORIZA PMT PARA CIERRE TOTAL DE ANDEN ORIENTAL CON CIERRE DEL CARRIL ADYACENTE Y CIERRE POR CARRILES NO SIMULTANEOS (CRUCE DE VIA) COSTADO ORIENTAL DE LA INTERSECCION DE LA KR 35 CON CL 8A. PARA RENOVACION DE TUBERIA DE ACUEDUCTO POR EL METODO DE ZANJA ABIERTA. LAS ACTIVIDADES DE CARGUE, DESCARGUE Y ACOPIO DE MATERIALES SE DEBEN REALIZAR SOBRE LA ZONA DE OBRA AUTORIZADA. LA MAQUINARIA Y EL EQUIPO UTILIZADO DEBE PERMANECER DENTRO DE LA ZONA DE OBRA. REALIZARSE CERRAMIENTO CON DELINEADORES TUBULARES Y TRIPLE CINTA. IMPLEMENTAR LA SEÑALIZACION PROPUESTA Y APROBADA Y MANTENERLA EN BUEN ESTADO. EL CERRAMIENTO Y LA SEÑALIZACION DEBEN PERMANECER TODO EL TIEMPO QUE DURE LA INTERVENCION. GARANTIZAR EL ADECUADO MANEJO DE LOS PEATONES Y VEHICULOS CON EL APOYO DE LOS AUXILIARES DE TRANSITO. NO SE AUTORIZA EL CIERRE TOTAL DE LA VIA, NI AFECTACION EN LAS INTERSECCIONES EN NINGUNA ETAPA DE LA OBRA. DEBE ACATAR EN TODO MOMENTO LO DISPUESTO EN LA NORMATIVA PARA CIRCULACION DE VEHICULOS DE CARGA. GARANTIZAR EN TODO MOMENTO EL INGRESO Y SALIDA DE VEHICULOS PROPIEDAD DE LOS COMERCIANTES, INDUSTRIALES O RESIDENTES DEL SECTOR. SE DEBE GARANTIZAR UN ANCHO EFECTIVO DE 1,50m PARA EL SENDERO PEATONAL EN EL COSTADO INTERNO DEL ANDEN. GARANTIZAR EN TODO MOMENTO UN ESPACIO LIBRE DE CIRCULACION VEHICULAR DE 3,50m. LA RECUPERACION DEL ESPACIO PUBLICO DEBE REALIZARSE DE ACUERDO CON LAS ESPECIFICACIONES ESTABLECIDAS EN LA LICENCIA DE EXCAVACION. CUANDO FINALICE LA OBRA EN SU TOTALIDAD SE DEBE REMOVER LA SEÑALIZACION Y EL CERRAMIENTO.</p>	SIN OBJECCIÓN POR PARTE DEL IDU	SI	PUENTE ARANDA	WALTER G. TELLEZ V.	202461201018492*
1528	16001791	N/A	KR 35 CL 8A	KR 35 CL 9	CONSORCIO REDES AQUA ZONA 3	EAAB	29-mar-24	2-may-24	06:00-19:00 (CRUCES DE VIA 22:00-05:00)	06:00-19:00 (CRUCES DE VIA 22:00-05:00)	IDU-215-2022, RES-4501	<p>NOTAS: 1. PARA TRABAJOS NOCTURNOS SE DEBE CONTAR CON LA AUTORIZACION POR PARTE DE LA ALCALDIA LOCAL DE ACUERDO A LO ESTIPULADO EN EL DECRETO 1076 DE 2015, ARTICULO 2.2.5.1.5.15 O AQUELLAS NORMAS QUE ADICIONEN, MODIFIQUEN O SUSTITUYAN. 2. PREVIO A LA INTERVENCION SE DEBE SOCIALIZAR LAS ACTIVIDADES, EL PMT Y DEMAS RESTRICCIONES CON LA COMUNIDAD DIRECTAMENTE AFECTADA Y ES RESPONSABILIDAD DE LA INTERVENTORIA Y LA ENTIDAD CONTRATANTE VERIFICAR EL CUMPLIMIENTO DE ESTA. 3. EN CASO DE ENCONTRAR A OTROS CONTRATISTAS EJECUTANDO ACTIVIDADES DE OBRA EN LA ZONA, SE DEBERA COORDINAR EN CAMPO TANTO LA SEÑALIZACION COMO LA EJECUCION DE LAS OBRAS AL MOMENTO DE LA INTERVENCION. 4. CONTRATISTA ANEXA ACTA DE COORDINACION CON TERMINAL DE TRANSPORTE DEBIDO A QUE EL TRAMO VIAL HACE PARTE DEL PROGRAMA ZPP</p> <p>LA SDM AUTORIZA PMT CIERRE TOTAL DE ANDEN ORIENTAL CON CIERRE DEL CARRIL ADYACENTE PARA TRALADO DE PEATONES Y CIERRE POR CARRILES NO SIMULTANEOS (CRUCE DE VIA) COSTADO ORIENTAL DE LA INTERSECCION DE LA KR 35 CON CL 9 UNICAMENTE EN HORARIO NOCTURNO EL CRUCE DE VIA. PARA RENOVACION DE TUBERIA DE ACUEDUCTO POR EL METODO DE ZANJA ABIERTA. LAS ACTIVIDADES DE CARGUE, DESCARGUE Y ACOPIO DE MATERIALES SE DEBEN REALIZAR SOBRE LA ZONA DE OBRA AUTORIZADA. LA MAQUINARIA Y EL EQUIPO UTILIZADO DEBE PERMANECER DENTRO DE LA ZONA DE OBRA. REALIZARSE CERRAMIENTO CON DELINEADORES TUBULARES Y TRIPLE CINTA. IMPLEMENTAR LA SEÑALIZACION PROPUESTA Y APROBADA Y MANTENERLA EN BUEN ESTADO. EL CERRAMIENTO Y LA SEÑALIZACION DEBEN PERMANECER TODO EL TIEMPO QUE DURE LA INTERVENCION. GARANTIZAR EL ADECUADO MANEJO DE LOS PEATONES Y VEHICULOS CON EL APOYO DE LOS AUXILIARES DE TRANSITO. NO SE AUTORIZA EL CIERRE TOTAL DE LA VIA, NI AFECTACION EN LAS INTERSECCIONES EN NINGUNA ETAPA DE LA OBRA. DEBE ACATAR EN TODO MOMENTO LO DISPUESTO EN LA NORMATIVA PARA CIRCULACION DE VEHICULOS DE CARGA. GARANTIZAR EN TODO MOMENTO EL INGRESO Y SALIDA DE VEHICULOS PROPIEDAD DE LOS COMERCIANTES, INDUSTRIALES O RESIDENTES DEL SECTOR. SE DEBE GARANTIZAR UN ANCHO EFECTIVO DE 1,50m PARA EL SENDERO PEATONAL EN EL COSTADO INTERNO DEL ANDEN. GARANTIZAR EN TODO MOMENTO UN ESPACIO LIBRE DE CIRCULACION VEHICULAR DE 3,50m. LA RECUPERACION DEL ESPACIO PUBLICO DEBE REALIZARSE DE ACUERDO CON LAS ESPECIFICACIONES ESTABLECIDAS EN LA LICENCIA DE EXCAVACION. CUANDO FINALICE LA OBRA EN SU TOTALIDAD SE DEBE REMOVER LA SEÑALIZACION Y EL CERRAMIENTO.</p>	SIN OBJECCIÓN POR PARTE DEL IDU	SI	PUENTE ARANDA	WALTER G. TELLEZ V.	202461201018492*

NORMATIVIDAD

El Plan de Manejo de Tránsito debe cumplir con lo establecido en el Manual de señalización vial vigente.

La Secretaría Distrital de Movilidad le recuerda que la calidad de contratista no lo exime, en ningún caso, del cumplimiento de la normatividad que rige a todos los habitantes del Distrito Capital, principalmente la reglamentación que rige la utilización del espacio público, la circulación de vehículos dentro del perímetro urbano, el manejo de tránsito y seguridad para peatones por la ejecución de obras civiles.

A. ESPACIO PÚBLICO

Según ley 769 de 2002 - Código Nacional de Tránsito Terrestre: Artículos 65-69-75-76-101-102-103-104-109-112-114-115-119-127-131.

B. RESTRICCIÓN PARA CIRCULACIÓN DE VEHÍCULOS

Decreto 034 del 05 de Febrero de 2009 "por el cual se establecen condiciones para el tránsito de vehículos de carga en el área urbana del Distrito Capital"
Decreto 040 del 27 de Diciembre de 2019 "Por medio del cual se establecen las condiciones y restricciones para el tránsito de los vehículos de transporte de carga en el Distrito Capital, y se dictan otras disposiciones."

NOTA

- En el lugar de desarrollo de las actividades deberá permanecer copia del plano del PMT aprobado y de la autorización emitida por la SDM para la verificación por parte de las autoridades competentes del cumplimiento a la implementación del PMT.
- No se autoriza acopio de escombros o materiales por fuera de la zona de obra.
- El contratista y la interventoría son responsables solidariamente de la correcta implementación del PMT.
- En horario nocturno y/o cuando las condiciones atmosféricas lo ameriten se debe garantizar la instalación de señalización luminosa conforme las especificaciones técnicas estipuladas en el Manual de Señalización Vial vigente.
- Excavaciones con profundidad superior a 0.5m, deberán aislarse y/o canalizarse mediante maletines plásticos entrelazados.
- En caso de congestión vehicular y/o por solicitud expresa de la Policía de Tránsito, deberá levantar el cierre y habilitar la zona intervenida en condiciones óptimas de tránsito y seguridad vial.
- La señalización a implementar debe cumplir con las especificaciones técnicas establecidas en el Manual de Señalización Vial vigente.
- La longitud de transición a implementar para cierres de carril deberá cumplir las especificaciones técnicas estipuladas las especificaciones técnicas e stipuladas en el Manual de Señalización Vial vigente.

ARQ. JUAN CAMILO RODRÍGUEZ CÁRDENAS
Director de Ingeniería de Tránsito
SECRETARÍA DISTRITAL DE MOVILIDAD

ING. MARTHA CECILIA BAYONA GÓMEZ
Subdirectora Técnica de Planes de Manejo de Tránsito
SECRETARÍA DISTRITAL DE MOVILIDAD
Los PMT señalados con * no fueron revisados y autorizados por la Subdirectora

IDU/IDPC: Toda intervención deberá contar con licencia de intervención y ocupación de espacio público vigente y cumplir con las observaciones particulares.

**COOS No. 12
MARZO 21 DE 2024**

SECCIÓN 2. OBRAS DE MEDIO Y BAJO IMPACTO - SUBDIRECCIÓN DE PLANES DE MANEJO DE TRÁNSITO

No.	CÓDIGO DE IDENTIFICACIÓN VIAL (CIV)		DIRECCIÓN DE LA OBRA		CONTRATISTA BENEFICIARIO DE LA LIC. DE EXC.	REDES AFECTAR	FECHA		HORARIO DE TRABAJO	HORARIO DE CIERRE	LIC. EXC.	OBSERVACIONES SDM	OBSERVACIONES IDU/IDPC	AUTORIZADO	LOCALIDAD	ING RESPONSABLE	No RADICADO SDM
	INICIO	FIN	INICIO	FIN			INICIO	FIN									
1529	16001744	N/A	KR 35 CL 9	KR 35 CL 10	CONSORCIO REDES AQUA ZONA 3	EAAB	29-mar-24	2-may-24	06:00-19:00	24 HORAS	IDU-215-2022, RES-4501	<p>NOTAS: 1. PARA TRABAJOS NOCTURNOS SE DEBE CONTAR CON LA AUTORIZACION POR PARTE DE LA ALCALDIA LOCAL DE ACUERDO A LO ESTIPULADO EN EL DECRETO 1076 DE 2015, ARTICULO 2.2.5.1.5.15 O AQUELLAS NORMAS QUE ADICIONEN, MODIFIQUEN O SUSTITUYAN. 2. PREVIO A LA INTERVENCION SE DEBE SOCIALIZAR LAS ACTIVIDADES, EL PMT Y DEMAS RESTRICCIONES CON LA COMUNIDAD DIRECTAMENTE AFECTADA Y ES RESPONSABILIDAD DE LA INTERVENTORIA Y LA ENTIDAD CONTRATANTE VERIFICAR EL CUMPLIMIENTO DE ESTA. 3. EN CASO DE ENCONTRAR A OTROS CONTRATISTAS EJECUTANDO ACTIVIDADES DE OBRA EN LA ZONA, SE DEBERA COORDINAR EN CAMPO TANTO LA SEÑALIZACION COMO LA EJECUCION DE LAS OBRAS AL MOMENTO DE LA INTERVENCION. 4. CONTRATISTA ANEXA ACTA DE COORDINACION CON TERMINAL DE TRANSPORTE DEBIDO A QUE EL TRAMO VIAL HACE PARTE DEL PROGRAMA ZPP</p> <p>LA SDM AUTORIZA PMT PARA CIERRE TOTAL DE ANDEN ORIENTAL PARA RENOVACION DE TUBERIA DE ACUEDUCTO POR EL METODO DE ZANJA ABIERTA Y CIERRE DEL CARRIL ADYACENT PARA TRASALDO DE PEATONES. LAS ACTIVIDADES DE CARGUE, DESCARGUE Y ACOPIO DE MATERIALES SE DEBEN REALIZAR SOBRE EN EL CARRIL ADYACENTE SIN AFECTAR EL SENDERO PEATONAL. LA MAQUINARIA Y EL EQUIPO UTILIZADO DEBE PERMANECER DENTRO DE LA ZONA DE OBRA. REALIZARSE CERRAMIENTO CON DELINEADORES TUBULARES Y TRIPLE CINTA. IMPLEMENTAR LA SEÑALIZACION PROPUESTA Y APROBADA Y MANTENERLA EN BUEN ESTADO. EL CERRAMIENTO Y LA SEÑALIZACION DEBEN PERMANECER TODO EL TIEMPO QUE DURE LA INTERVENCION. GARANTIZAR EL ADECUADO MANEJO DE LOS PEATONES Y VEHICULOS CON EL APOYO DE LOS AUXILIARES DE TRANSITO. NO SE AUTORIZA EL CIERRE TOTAL DE LA VIA, NI AFECTACION EN LAS INTERSECCIONES EN NINGUNA ETAPA DE LA OBRA. DEBE ACATAR EN TODO MOMENTO LO DISPUESTO EN LA NORMATIVA PARA CIRCULACION DE VEHICULOS DE CARGA. GARANTIZAR EN TODO MOMENTO EL INGRESO Y SALIDA DE VEHICULOS PROPIEDAD DE LOS COMERCIANTES, INDUSTRIALES O RESIDENTES DEL SECTOR. SE DEBE GARANTIZAR UN ANCHO EFECTIVO DE 1,50m PARA EL SENDERO PEATONAL EN EL COSTADO INTERNO DEL ANDEN. GARANTIZAR EN TODO MOMENTO UN ESPACIO LIBRE DE CIRCULACION VEHICULAR DE 3,50m. LA RECUPERACION DEL ESPACIO PUBLICO DEBE REALIZARSE DE ACUERDO CON LAS ESPECIFICACIONES ESTABLECIDAS EN LA LICENCIA DE EXCAVACION. CUANDO FINALICE LA OBRA EN SU TOTALIDAD SE DEBE REMOVER LA SEÑALIZACION Y EL CERRAMIENTO.</p>	SIN OBJECCIÓN POR PARTE DEL IDU	SI	PUENTE ARANDA	WALTER G. TELLEZ V.	202461201018492*
1530	16001498	N/A	KR 33 CL 12B	KR 33 AC 13	CONSORCIO REDES AQUA ZONA 3	EAAB	22-mar-24	12-sep-24	24 HORAS	24 HORAS	IDU-215-2022, RES-4501	<p>NOTA: 1. PREVIO A LA INTERVENCION SE DEBE SOCIALIZAR LAS ACTIVIDADES, EL PMT Y DEMAS RESTRICCIONES CON LA COMUNIDAD DIRECTAMENTE AFECTADA Y ES RESPONSABILIDAD DE LA INTERVENTORIA Y LA ENTIDAD CONTRATANTE VERIFICAR EL CUMPLIMIENTO DE ESTA. 2. NO SE PERMITE REALIZAR LOS CIERRES PROPUESTOS DE FORMA SIMULTANEAS TAL COMO ESTA PROPUESTO 3. NO SE PERMITE REALIZAR INTERVENCION POR FUERA DEL HORARIO AUTORIZADO 4. EN CASO DE ENCONTRAR A OTROS CONTRATISTAS EJECUTANDO ACTIVIDADES DE OBRA EN LA ZONA, SE DEBERA COORDINAR EN CAMPO TANTO LA SEÑALIZACION COMO LA EJECUCION DE LAS OBRAS AL MOMENTO DE LA INTERVENCION. 4. PARA TRABAJOS NOCTURNOS SE DEBE CONTAR CON LA AUTORIZACION POR PARTE DE LA ALCALDIA LOCAL DE ACUERDO CON LO ESTIPULADO EN EL DECRETO 1076 DE 2015 ART 2.2.5.1.5.15. O AQUELLAS NORMAS QUE LA ADICIONEN, MODIFIQUEN O SUSTITUYAN. 5. ESTE FRENTE DE OBRA NO CONTO CON AUTORIZACION ENTRE EL 01-MAR-23 Y 21-MAR-24, INCUMPLIENDO LO SEÑALADO EN EL ART. 101 DE LA LEY 769-02 (CODIGO NACIONAL DE TRANSITO TERRESTRE).</p> <p>LA SDM AUTORIZA PMT PARA CIERRE TOTAL DE ANDEN OCCIDENTAL Y CIERRE DE CARRIL ADYACENTE PARA TRASLADO DE PEATON A CALZADA (1.5 METROS) PARA REALIZAR ACTIVIDADES DE RENOVACION DE TUBERIA DE ACUEDUCTO POR EL METODO ZANJA ABIERTA. LAS ACTIVIDADES DE CARGUE Y DESCARGUE SE DEBEN REALIZAR DENTRO DEL HORARIO PROPUESTO 07:00 A 17:00 EN EL CARRIL NORTE DE LA CL 12B CON KR 33. LA MAQUINARIA Y EL EQUIPO UTILIZADO DEBE PERMANECER DENTRO DE LA ZONA DE OBRA. REALIZARSE CERRAMIENTO CON DELINEADORES TUBULARES Y TRIPLE CINTA. IMPLEMENTAR LA SEÑALIZACION PROPUESTA Y APROBADA Y MANTENERLA EN BUEN ESTADO. EL CERRAMIENTO Y LA SEÑALIZACION DEBEN PERMANECER TODO EL TIEMPO QUE DURE LA INTERVENCION. GARANTIZAR EL ADECUADO MANEJO DE LOS PEATONES Y VEHICULOS CON EL APOYO DE LOS AUXILIARES DE TRANSITO. SOLO SE AUTORIZA EL CIERRE DE 1,50m DE LA CALZADA PARA IMPLEMENTACION DEL SENDERO PEATONAL CON MALETINES PLASTICOS ENTRELAZADOS. GARANTIZAR EN TODO MOMENTO UN ESPACIO LIBRE DE CIRCULACION VEHICULAR DE 3,50m. LA RECUPERACION DEL ESPACIO PUBLICO DEBE REALIZARSE DE ACUERDO CON LAS ESPECIFICACIONES ESTABLECIDAS EN LA LICENCIA DE EXCAVACION. CUANDO FINALICE LA OBRA EN SU TOTALIDAD SE DEBE REMOVER LA SEÑALIZACION Y EL CERRAMIENTO.</p>	SIN OBJECCIÓN POR PARTE DEL IDU	SI	PUENTE ARANDA	WALTER G. TELLEZ V.	202461201019362*

NORMATIVIDAD

El Plan de Manejo de Tránsito debe cumplir con lo establecido en el Manual de señalización vial vigente.

La Secretaría Distrital de Movilidad le recuerda que la calidad de contratista no lo exime, en ningún caso, del cumplimiento de la normatividad que rige a todos los habitantes del Distrito Capital, principalmente la reglamentación que rige la utilización del espacio público, la circulación de vehículos dentro del perímetro urbano, el manejo de tránsito y seguridad para peatones por la ejecución de obras civiles.

A. ESPACIO PÚBLICO

Según ley 769 de 2002 - Código Nacional de Tránsito Terrestre: Artículos 65-69-75-76-101-102-103-104-109-112-114-115-119-127-131.

B. RESTRICCIÓN PARA CIRCULACIÓN DE VEHÍCULOS

Decreto 034 del 05 de Febrero de 2009 "por el cual se establecen condiciones para el tránsito de vehículos de carga en el área urbana del Distrito Capital"
Decreto 040 del 27 de Diciembre de 2019 "Por medio del cual se establecen las condiciones y restricciones para el tránsito de los vehículos de transporte de carga en el Distrito Capital, y se dictan otras disposiciones."

NOTA

- En el lugar de desarrollo de las actividades deberá permanecer copia del plano del PMT aprobado y de la autorización emitida por la SDM para la verificación por parte de las autoridades competentes del cumplimiento a la implementación del PMT.
- No se autoriza acopio de escombros o materiales por fuera de la zona de obra.
- El contratista y la interventoría son responsables solidariamente de la correcta implementación del PMT.
- En horario nocturno y/o cuando las condiciones atmosféricas lo ameriten se debe garantizar la instalación de señalización luminosa conforme las especificaciones técnicas estipuladas en el Manual de Señalización Vial vigente.
- Excavaciones con profundidad superior a 0.5m, deberán aislarse y/o canalizarse mediante maletines plásticos entrelazados.
- En caso de congestión vehicular y/o por solicitud expresa de la Policía de Tránsito, deberá levantar el cierre y habilitar la zona intervenida en condiciones óptimas de tránsito y seguridad vial.
- La señalización a implementar debe cumplir con las especificaciones técnicas establecidas en el Manual de Señalización Vial vigente.
- La longitud de transición a implementar para cierres de carril deberá cumplir las especificaciones técnicas estipuladas las especificaciones técnicas e stipuladas en el Manual de Señalización Vial vigente.

ARQ. JUAN CAMILO RODRÍGUEZ CÁRDENAS
Director de Ingeniería de Tránsito
SECRETARÍA DISTRITAL DE MOVILIDAD

ING. MARTHA CECILIA BAYONA GÓMEZ
Subdirectora Técnica de Planes de Manejo de Tránsito
SECRETARÍA DISTRITAL DE MOVILIDAD
Los PMT señalados con * no fueron revisados y autorizados por la Subdirectora

IDU/IDPC: Toda intervención deberá contar con licencia de intervención y ocupación de espacio público vigente y cumplir con las observaciones particulares.

**COOS No. 12
MARZO 21 DE 2024**

SECCIÓN 2. OBRAS DE MEDIO Y BAJO IMPACTO - SUBDIRECCIÓN DE PLANES DE MANEJO DE TRÁNSITO

No.	CÓDIGO DE IDENTIFICACIÓN VIAL (CIV)		DIRECCIÓN DE LA OBRA		CONTRATISTA BENEFICIARIO DE LA LIC. DE EXC.	REDES AFECTAR	FECHA		HORARIO DE TRABAJO	HORARIO DE CIERRE	LIC. EXC.	OBSERVACIONES SDM	OBSERVACIONES IDU/IDPC	AUTORIZADO	LOCALIDAD	ING RESPONSABLE	No RADICADO SDM
	INICIO	FIN	INICIO	FIN			INICIO	FIN									
1531	16002409	N/A	CL 7 AV NQS (AK 30)	CL 7 KR 31	CONSORCIO REDES AQUA ZONA 3	EAAB	22-mar-24	18-abr-24	24 HORAS	24 HORAS	IDU-215-2022, RES-4501	<p>NOTAS: 1. PREVIO A LA INTERVENCION SE DEBE SOCIALIZAR LAS ACTIVIDADES, EL PMT Y DEMAS RESTRICCIONES CON LA COMUNIDAD DIRECTAMENTE AFECTADA. ENCONTRARSE REALIZANDO ACTIVIDADES DE OBRA EN EL CORREDOR VIAL, AL MOMENTO DE LA IMPLEMENTACION. 2. PARA TRABAJOS NOCTURNOS SE DEBE CONTAR CON LA AUTORIZACION POR PARTE DE LA ALCALDIA LOCAL DE ACUERDO CON LO ESTIPULADO EN EL DECRETO 1076 DE 2015 ART 2.2.5.1.5.15 O AQUELLAS NORMAS QUE LA ADICIONEN, MODIFIQUEN O SUSTITUYA. 3. ESTE FRENTE DE OBRA NO CONTO CON AUTORIZACION ENTRE EL 01-MAR-24 Y 21-MAR-24, INCUMPLIENDO LO SEÑALADO EN EL ART. 101 DE LA LEY 769-02 (CODIGO NACIONAL DE TRANSITO TERRESTRE).</p> <p>LA SDM AUTORIZA PMT PARA CIERRE TOTAL DE ANDEN EN ETAPAS NO SIMULTANEAS PARA ACTIVIDADES DE RENOVACION DE TUBERIA DE ACUEDUCTO POR EL METODO ZANJA ABIERTA Y CIERRE DE CARRIL ADYACENTE PARA IMPLEMENTACION DE SENDERO PEATONAL EN CALZADA EL CUAL DEBE ESTAR SEGREGADO CON BARRERAS PLASTICAS CON UN ANCHO MINIMO EFECTIVO DE 1,5m (ETAPA 1: CIERRE TOTAL DE ANDEN COSTADO NORTE. ETAPA 2: CIERRE DE TOTAL DE ANDEN COSTADO SUR). LAS ACTIVIDADES DE CARGUE Y DESCARGUE SE AUTORIZAN EN EL MISMO CARRIL DONDE SE ESTE REALIZANDO LA AFECTACION. NO SE AUTORIZA EL CIERRE DE AMBOS ANDENES DE MANERA SIMULTANEA. SE DEBE GARANTIZAR UN CARRIL LIBRE DE CIRCULACION DE MINIMO 3,5m. NO SE AUTORIZA EL CIERRE TOTAL DE LA CALZADA. IMPLEMENTAR LA SEÑALIZACION PROPUESTA Y APROBADA Y MANTENERLA EN BUEN ESTADO. REALIZAR CERRAMIENTO CON DELINEADORES TUBULARES Y TRIPLE CINTA. SEÑALIZACION DE OBRA Y DE DESVIOS, BARRICADAS Y CIERRES DEBEN PERMANECER MIENTRAS DURE LA INTERVENCION. MANTENER EN TODO MOMENTO AISLADA LA ZONA DE OBRA. SE DEBE GARANTIZAR LA PRESENCIA DEL PERSONAL ABANDERADO PROPUESTO PARA EL CONTROL DEL TRANSITO PEATONAL Y VEHICULAR. LA MAQUINARIA Y EL EQUIPO UTILIZADO DEBEN PERMANECER DENTRO DE LA ZONA DE OBRA. SE AUTORIZA ESTACIONAMIENTO DE VEHICULOS PARA CARGUE Y DESCARGUE UNICAMENTE DENTRO DEL CERRAMIENTO DE OBRA. NO SE AUTORIZA GENERACION DE FILAS DE VOLQUETAS EN ESPERA DE INGRESAR A LA OBRA. DEBE ACATAR EN TODO MOMENTO LO DISPUESTO EN LA NORMATIVA PARA CIRCULACION DE VEHICULOS DE CARGA. LA RECUPERACION DEL ESPACIO PUBLICO DEBE REALIZARSE DE ACUERDO CON LAS ESPECIFICACIONES ESTABLECIDAS EN LA LICENCIA DE EXCAVACION. SE DEBE GARANTIZAR SENDEROS PEATONALES LONGITUDINALES Y TRANSVERSALES DE MINIMO 1,5m DE ANCHO EFECTIVO.</p>	SIN OBJECIÓN POR PARTE DEL IDU	SI	PUENTE ARANDA	WALTER G. TELLEZ V.	202461201019572*
1532	16001886	N/A	CL 8 KR 34A	CL 8 KR 35	CONSORCIO REDES AQUA ZONA 3	EAAB	-	-	-	-	IDU-215-2022, RES-4501	<p>LA SDM NO AUTORIZA PMT PARA CIERRE PARCIAL DE ANDEN EN AMBOS COSTADOS. PARA ACTIVIDADES DE RENOVACION DE REDES DE ACUEDUCTO POR EL METODO ZANJA ABIERTA. LO ANTERIOR POR SOLICITUD DIRECTA DEL CONTRATISTA MEDIANTE CORREO ELECTRONICO DEL 15-MAR-2024, EN RESPUESTA A LAS OBSERVACIONES FORMULADAS AL RADICADO SDM-202461201021072, EN EL CUAL SOLICITA NO TENER EN CUENTA ESTE RADICADO DEBIDO A QUE EL CONSORCIO VIAS POR BOGOTA SE ENCARGARA DE LA RENOVACION DE TODAS LAS TUBERIA EN ESTE TRAMO</p>	PMT NO AUTORIZADO POR SDM	NO	PUENTE ARANDA	WALTER G. TELLEZ V.	202461201021072*
1533	16001677	N/A	KR 35 CL 10	KR 35 CL 11A	CONSORCIO REDES AQUA ZONA 3	EAAB	22-mar-24	12-sep-24	06:00-19:00	24 HORAS	IDU-215-2022, RES-4501	<p>NOTA: 1. PREVIO A LA INTERVENCION SE DEBE SOCIALIZAR LAS ACTIVIDADES, EL PMT Y DEMAS RESTRICCIONES CON LA COMUNIDAD DIRECTAMENTE AFECTADA Y ES RESPONSABILIDAD DE LA INTERVENTORIA Y LA ENTIDAD CONTRATANTE VERIFICAR EL CUMPLIMIENTO DE ESTA. 2. PARA TRABAJOS NOCTURNOS SE DEBE CONTAR CON LA AUTORIZACION POR PARTE DE LA ALCALDIA LOCAL DE ACUERDO CON LO ESTIPULADO EN EL DECRETO 1076 DE 2015 ART 2.2.5.1.5.15 O AQUELLAS NORMAS QUE LA ADICIONEN, MODIFIQUEN O SUSTITUYA. 3. ESTE FRENTE DE OBRA NO CONTO CON AUTORIZACION ENTRE EL 15-MAR-24 Y 21-MAR-24, INCUMPLIENDO LO SEÑALADO EN EL ART. 101 DE LA LEY 769-02 (CODIGO NACIONAL DE TRANSITO TERRESTRE).</p> <p>LA SDM AUTORIZA PMT PARA CIERRE TOTAL DE ANDEN OCCIDENTAL PARA RENOVACION DE RED DE TUBERIA DE ACUEDUCTO EL METODO DE ZANJA ABIERTA Y CIERRE DE CARRIL ADYACENTE PARA TRASLADO DE PEATON A CALZADA. LAS ACTIVIDADES DE CARGUE Y DESCARGUE SE DEBEN REALIZAR DENTRO DEL HORARIO PROPUESTO 07:00 A 17:00 Y EN EL COSTADO ADYACENTE AL CIERRE (NO PUEDE SER EN EL MISMO TRAMO DONDE ESTA EL SENDERO PEATONAL). LA MAQUINARIA Y EL EQUIPO UTILIZADO DEBE PERMANECER DENTRO DE LA ZONA DE OBRA. REALIZARSE CERRAMIENTO CON DELINEADORES TUBULARES Y TRIPLE CINTA. IMPLEMENTAR LA SEÑALIZACION PROPUESTA Y APROBADA Y MANTENERLA EN BUEN ESTADO. EL CERRAMIENTO Y LA SEÑALIZACION DEBEN PERMANECER TODO EL TIEMPO QUE DURE LA INTERVENCION. GARANTIZAR EL ADECUADO MANEJO DE LOS PEATONES Y VEHICULOS CON EL APOYO DE LOS AUXILIARES DE TRANSITO. SOLO SE AUTORIZA EL CIERRE DE 1,50m DE LA CALZADA PARA IMPLEMENTACION DEL SENDERO PEATONAL CON MALETINES PLASTICOS ENTRELAZADOS. GARANTIZAR EN TODO MOMENTO UN ESPACIO LIBRE DE CIRCULACION VEHICULAR DE 3,50m. LA RECUPERACION DEL ESPACIO PUBLICO DEBE REALIZARSE DE ACUERDO CON LAS ESPECIFICACIONES ESTABLECIDAS EN LA LICENCIA DE EXCAVACION. CUANDO FINALICE LA OBRA EN SU TOTALIDAD SE DEBE REMOVER LA SEÑALIZACION Y EL CERRAMIENTO.</p>	SIN OBJECIÓN POR PARTE DEL IDU	SI	PUENTE ARANDA	WALTER G. TELLEZ V.	202461201021362*

NORMATIVIDAD

El Plan de Manejo de Tránsito debe cumplir con lo establecido en el Manual de señalización vial vigente.

La Secretaría Distrital de Movilidad le recuerda que la calidad de contratista no lo exime, en ningún caso, del cumplimiento de la normatividad que rige a todos los habitantes del Distrito Capital, principalmente la reglamentación que rige la utilización del espacio público, la circulación de vehículos dentro del perímetro urbano, el manejo de tránsito y seguridad para peatones por la ejecución de obras civiles.

A. ESPACIO PÚBLICO

Según ley 769 de 2002 - Código Nacional de Tránsito Terrestre: Artículos 65-69-75-76-101-102-103-104-109-112-114-115-119-127-131.

B. RESTRICCIÓN PARA CIRCULACIÓN DE VEHÍCULOS

Decreto 834 del 05 de Febrero de 2009 " por el cual se establecen condiciones para el tránsito de vehículos de carga en el área urbana del Distrito Capital" Decreto 840 del 27 de Diciembre de 2019 "Por medio del cual se establecen las condiciones y restricciones para el tránsito de los vehículos de transporte de carga en el Distrito Capital, y se dictan otras disposiciones."


NOTA

- En el lugar de desarrollo de las actividades deberá permanecer copia del plano del PMT aprobado y de la autorización emitida por la SDM para la verificación por parte de las autoridades competentes del cumplimiento a la implementación del PMT.
- No se autoriza acopio de escombros o materiales por fuera de la zona de obra.
- El contratista y la interventoría son responsables solidariamente de la correcta implementación del PMT.
- En horario nocturno y/o cuando las condiciones atmosféricas lo ameriten se debe garantizar la instalación de señalización luminosa conforme las especificaciones técnicas estipuladas en el Manual de Señalización Vial vigente.
- Excavaciones con profundidad superior a 0.5m, deberán aislarse y/o canalizarse mediante maletines plásticos entrelazados.
- En caso de congestión vehicular y/o por solicitud expresa de la Policía de Tránsito, deberá levantar el cierre y habilitar la zona intervenida en condiciones óptimas de tránsito y seguridad vial.
- La señalización a implementar debe cumplir con las especificaciones técnicas establecidas en el Manual de Señalización Vial vigente.
- La longitud de transición a implementar para cierres de carril deberá cumplir las especificaciones técnicas estipuladas las especificaciones técnicas estipuladas en el Manual de Señalización Vial vigente.

ARQ. JUAN CAMILO RODRÍGUEZ CÁRDENAS
 Director de Ingeniería de Tránsito
SECRETARÍA DISTRITAL DE MOVILIDAD

ING. MARTHA CECILIA BAYONA GÓMEZ
 Subdirectora Técnica de Planes de Manejo de Tránsito
SECRETARÍA DISTRITAL DE MOVILIDAD
 Los PMT señalados con * no fueron revisados y autorizados por la Subdirectora

IDU/IDPC: Toda intervención deberá contar con licencia de intervención y ocupación de espacio público vigente y cumplir con las observaciones particulares.

 <p>ALCALDÍA MAYOR DE BOGOTÁ D.C. MOVILIDAD Secretaría de Movilidad</p>	SISTEMA INTEGRADO DE GESTIÓN DISTRITAL BAJO EL ESTÁNDAR MIPG	
	PROCESO GESTIÓN DE TRÁNSITO Y CONTROL DE TRÁNSITO Y TRANSPORTE	
	Reporte Consolidado de Obras de Infraestructura de Servicios Públicos (COOS)	
	CÓDIGO: PM02-PR01-F03	VERSIÓN: 2.0

**COOS No. 12
MARZO 21 DE 2024**

SECCIÓN 2. OBRAS DE MEDIO Y BAJO IMPACTO - SUBDIRECCIÓN DE PLANES DE MANEJO DE TRÁNSITO

No.	CÓDIGO DE IDENTIFICACIÓN VIAL (CIV)		DIRECCIÓN DE LA OBRA		CONTRATISTA BENEFICIARIO DE LA LIC. DE EXC.	REDES AFECTAR	FECHA		HORARIO DE TRABAJO	HORARIO DE CIERRE	LIC. EXC.	OBSERVACIONES SDM	OBSERVACIONES IDU/IDPC	AUTORIZADO	LOCALIDAD	ING RESPONSABLE	No RADICADO SDM
	INICIO	FIN	INICIO	FIN			INICIO	FIN									
1534	16001519	N/A	KR 35 CL 12	KR 35 CL 11A	CONSORCIO REDES AQUA ZONA 3	EAAB	22-mar-24	12-sep-24	06:00-19:00	24 HORAS	IDU-215-2022, RES-4501	<p>NOTA: 1. PREVIO A LA INTERVENCION SE DEBE SOCIALIZAR LAS ACTIVIDADES, EL PMT Y DEMAS RESTRICCIONES CON LA COMUNIDAD DIRECTAMENTE AFECTADA Y ES RESPONSABILIDAD DE LA INTERVENTORIA Y LA ENTIDAD CONTRATANTE VERIFICAR EL CUMPLIMIENTO DE ESTA. 2. PARA TRABAJOS NOCTURNOS SE DEBE CONTAR CON LA AUTORIZACION POR PARTE DE LA ALCALDIA LOCAL DE ACUERDO CON LO ESTIPULADO EN EL DECRETO 1076 DE 2015 ART 2.2.5.1.5.15 O AQUELLAS NORMAS QUE LA ADICIONEN, MODIFIQUEN O SUSTITUYA. 3. ESTE FRENTE DE OBRA NO CONTO CON AUTORIZACION ENTRE EL 15-MAR-24 Y 21-MAR-24, INCUMPLIENDO LO SEÑALADO EN EL ART. 101 DE LA LEY 769-02 (CODIGO NACIONAL DE TRANSITO TERRESTRE).</p> <p>LA SDM AUTORIZA PMT PARA CIERRE DE ANDEN Y CALZADA PARA RENOVACION DE RED DE TUBERIA DE ACUEDUCTO EL METODO DE ZANJA ABIERTA EN DOS (2) ETAPAS (ETAPA 1: CIERRE TOTAL DE ANDEN ORIENTAL Y CARRIL ORIENTAL PARA TRASLADO DE PEATON. ETAPA 2: CIERRE TOTAL DE ANDEN OCCIDENTAL Y CARRIL OCCIDENTAL PARA TRASLADO DE PEATON). LAS ACTIVIDADES DE CARGUE Y DESCARGUE SE DEBEN REALIZAR DENTRO DEL HORARIO PROPUESTO 07:00 A 17:00 Y EN EL COSTADO ADYACENTE AL CIERRE (NO PUEDE SER EN EL MISMO TRAMO DONDE ESTA EL SENDERO PEATONAL). LA MAQUINARIA Y EL EQUIPO UTILIZADO DEBE PERMANECER DENTRO DE LA ZONA DE OBRA. REALIZARSE CERRAMIENTO CON DELINEADORES TUBULARES Y TRIPLE CINTA. IMPLEMENTAR LA SEÑALIZACION PROPUESTA Y APROBADA Y MANTENERLA EN BUEN ESTADO. EL CERRAMIENTO Y LA SEÑALIZACION DEBEN PERMANECER TODO EL TIEMPO QUE DURE LA INTERVENCION. GARANTIZAR EL ADECUADO MANEJO DE LOS PEATONES Y VEHICULOS CON EL APOYO DE LOS AUXILIARES DE TRANSITO. SOLO SE AUTORIZA EL CIERRE DE 1,50m DE LA CALZADA PARA IMPLEMENTACION DEL SENDERO PEATONAL CON MALETINES PLASTICOS ENTRELAZADOS. GARANTIZAR EN TODO MOMENTO UN ESPACIO LIBRE DE CIRCULACION VEHICULAR DE 3,50m. LA RECUPERACION DEL ESPACIO PUBLICO DEBE REALIZARSE DE ACUERDO CON LAS ESPECIFICACIONES ESTABLECIDAS EN LA LICENCIA DE EXCAVACION. CUANDO FINALICE LA OBRA EN SU TOTALIDAD SE DEBE REMOVER LA SEÑALIZACION Y EL CERRAMIENTO.</p>	SIN OBJECIÓN POR PARTE DEL IDU	SI	PUENTE ARANDA	WALTER G. TELLEZ V.	202461201021362*
1535	16001548	N/A	KR 34 CL 12	KR 34 CL 12A	CONSORCIO REDES AQUA ZONA 3	EAAB	-	-	-	-	IDU-215-2022, RES-4501	<p>LA SDM NO AUTORIZA PMT CIERRE PARCIAL DE ANDEN ORIENTAL Y CIERRE DEL CARRIL ADYACENTE PARA RENOVACION DE TUBERIA DE ACUEDUCTO POR EL METODO DE ZANJA ABIERTA, TENIENDO EN CUENTA QUE ESTE FRENTE DE OBRA CUENTA CON PMT AUTORIZADO MEDIANTE COOS 05-2024 - NUMERAL 319, EL CUAL TIENE VIGENCIA HASTA EL 13-JUN-24.</p>	PMT VIGENTE	SI	PUENTE ARANDA	WALTER G. TELLEZ V.	202461201021642* 202461201021932*
1536	16001978	N/A	AK 36 AC 6	AK 36 CL 7	CONSORCIO REDES AQUA ZONA 3	EAAB	22-mar-24	1-ago-24	06:00-19:00	24 HORAS	IDU-215-2022, RES-4501	<p>NOTA: 1. PARA TRABAJOS NOCTURNOS SE DEBE CONTAR CON LA AUTORIZACION POR PARTE DE LA ALCALDIA LOCAL DE ACUERDO A LO ESTIPULADO EN EL DECRETO 1076 DE 2015, ARTICULO 2.2.5.1.5.15 O AQUELLAS NORMAS QUE ADICIONEN, MODIFIQUEN O SUSTITUYAN. 2. PREVIO A LA INTERVENCION SE DEBE SOCIALIZAR LAS ACTIVIDADES, EL PMT Y DEMAS RESTRICCIONES CON LA COMUNIDAD DIRECTAMENTE AFECTADA Y ES RESPONSABILIDAD DE LA INTERVENTORIA Y LA ENTIDAD CONTRATANTE VERIFICAR EL CUMPLIMIENTO DE ESTA. 3. EN CASO DE ENCONTRAR A OTROS CONTRATISTAS EJECUTANDO ACTIVIDADES DE OBRA EN LA ZONA, SE DEBERA COORDINAR EN CAMPO TANTO LA SEÑALIZACION COMO LA EJECUCION DE LAS OBRAS AL MOMENTO DE LA INTERVENCION 4. SI LLEGASE A PRESENTAR ALGUN TIPO DE AFECTACION EN EL TRANSCURSO DE LA OBRA, LOS DAÑOS QUE SE GENEREN A LA INFRAESTRUCTURA DE SEMAFORIZACION DEBEN SER SOLUCIONADOS POR EL CONTRATISTA, SE DEBE INFORMAR A LA SDM DE LAS AFECTACIONES REALIZADAS A LAS REDES. EL CONTRATISTA DEBE GARANTIZAR QUE EL ANDEN DEBE SER RELLENADO CON EL MATERIAL Y SER COMPACTADA O IMPLEMENTAR PLAFON (ES) PARA EL LIBRE FLUJO DE LOS PEATONES.</p> <p>LA SDM AUTORIZA PMT PARA CIERRE PARCIAL DE ANDEN COSTADO ORIENTAL PARA RENOVACION DE TUBERIA DE ACUEDUCTO POR EL METODO DE ZANJA ABIERTA. LAS ACTIVIDADES DE CARGUE, DESCARGUE Y ACOPIO DE MATERIALES SE DEBEN REALIZAR EN EL MISMO CIERRE PARCIAL DE ANDEN DEL COSTADO ORIENTAL SEGUN PLANO. LA MAQUINARIA Y EL EQUIPO UTILIZADO DEBE PERMANECER DENTRO DE LA ZONA DE OBRA. IMPLEMENTAR LA SEÑALIZACION PROPUESTA Y APROBADA Y MANTENERLA EN BUEN ESTADO. GARANTIZAR EL ADECUADO MANEJO DE LOS PEATONES Y VEHICULOS CON EL APOYO DE LOS AUXILIARES DE TRANSITO. FUERA DEL HORARIO DE CIERRE Y DE TRABAJO AUTORIZADO SE DEBE DEJAR LA ZONA INTERVENIDA EN RECEBO - CEMENTO, A NIVEL DE RASANTE Y ANTIDESLIZANTE CON EL FIN DE GARANTIZAR LA MOVILIDAD DE LOS ACTORES VIALES. NO SE AUTORIZA EL CIERRE TOTAL DE LA CALZADA EN NINGUNA ETAPA DE LA OBRA. LA RECUPERACION DEL ESPACIO PUBLICO DEBE REALIZARSE DE ACUERDO CON LAS ESPECIFICACIONES ESTABLECIDAS EN LA LICENCIA DE EXCAVACION.</p>	SIN OBJECIÓN POR PARTE DEL IDU	SI	PUENTE ARANDA	WALTER G. TELLEZ V.	202461200381422* 202461200813092*

NORMATIVIDAD

El Plan de Manejo de Tránsito debe cumplir con lo establecido en el Manual de señalización vial vigente.

La Secretaría Distrital de Movilidad le recuerda que la calidad de contratista no lo exime, en ningún caso, del cumplimiento de la normatividad que rige a todos los habitantes del Distrito Capital, principalmente la reglamentación que rige la utilización del espacio público, la circulación de vehículos dentro del perímetro urbano, el manejo de tránsito y seguridad para peatones por la ejecución de obras civiles.

A. ESPACIO PÚBLICO

Según ley 769 de 2002 - Código Nacional de Tránsito Terrestre: Artículos 65-69-75-76-101-102-103-104-109-112-114-115-119-127-131.

B. RESTRICCIÓN PARA CIRCULACIÓN DE VEHÍCULOS

Decreto 034 del 05 de Febrero de 2009 "por el cual se establecen condiciones para el tránsito de vehículos de carga en el área urbana del Distrito Capital"
Decreto 040 del 27 de Diciembre de 2019 "Por medio del cual se establecen las condiciones y restricciones para el tránsito de los vehículos de transporte de carga en el Distrito Capital, y se dictan otras disposiciones."

NOTA

- En el lugar de desarrollo de las actividades deberá permanecer copia del plano del PMT aprobado y de la autorización emitida por la SDM para la verificación por parte de las autoridades competentes del cumplimiento a la implementación del PMT.
- No se autoriza acopio de escombros o materiales por fuera de la zona de obra.
- El contratista y la interventoría son responsables solidariamente de la correcta implementación del PMT.
- En horario nocturno y/o cuando las condiciones atmosféricas lo ameriten se debe garantizar la instalación de señalización luminosa conforme las especificaciones técnicas estipuladas en el Manual de Señalización Vial vigente.
- Excavaciones con profundidad superior a 0.5m, deberán aislarse y/o canalizarse mediante maletines plásticos entrelazados.
- En caso de congestión vehicular y/o por solicitud expresa de la Policía de Tránsito, deberá levantar el cierre y habilitar la zona intervenida en condiciones óptimas de tránsito y seguridad vial.
- La señalización a implementar debe cumplir con las especificaciones técnicas establecidas en el Manual de Señalización Vial vigente.
- La longitud de transición a implementar para cierres de carril deberá cumplir las especificaciones técnicas estipuladas las especificaciones técnicas e stipuladas en el Manual de Señalización Vial vigente.

ARQ. JUAN CAMILO RODRÍGUEZ CÁRDENAS
Director de Ingeniería de Tránsito
SECRETARÍA DISTRITAL DE MOVILIDAD

ING. MARTHA CECILIA BAYONA GÓMEZ
Subdirectora Técnica de Planes de Manejo de Tránsito
SECRETARÍA DISTRITAL DE MOVILIDAD
Los PMT señalados con * no fueron revisados y autorizados por la Subdirectora

IDU/IDPC: Toda intervención deberá contar con licencia de intervención y ocupación de espacio público vigente y cumplir con las observaciones particulares.

**COOS No. 12
MARZO 21 DE 2024**

SECCIÓN 2. OBRAS DE MEDIO Y BAJO IMPACTO - SUBDIRECCIÓN DE PLANES DE MANEJO DE TRÁNSITO

No.	CÓDIGO DE IDENTIFICACIÓN VIAL (CIV)		DIRECCIÓN DE LA OBRA		CONTRATISTA BENEFICIARIO DE LA LIC. DE EXC.	REDES AFECTAR	FECHA		HORARIO DE TRABAJO	HORARIO DE CIERRE	LIC. EXC.	OBSERVACIONES SDM	OBSERVACIONES IDU/IDPC	AUTORIZADO	LOCALIDAD	ING RESPONSABLE	No RADICADO SDM
	INICIO	FIN	INICIO	FIN			INICIO	FIN									
1537	10007938	N/A	CL 70 AV BOYACA (AK 72)	CL 70 KR 72A	CONSORCIO RENOVACION CYA	EAAB	22-mar-24	5-sep-24	06:00-19:00	24 HORAS	IDU-051-2023, RES-1821	<p>NOTAS: 1. PARA TRABAJOS NOCTURNOS SE DEBE CONTAR CON LA AUTORIZACION POR PARTE DE LA ALCALDIA LOCAL DE ACUERDO A LO ESTIPULADO EN EL DECRETO 1076 DE 2015 ART. 2.2.5.1.5.15 O AQUELLAS NORMAS QUE LA ADICIONEN, MODIFIQUEN O SUSTITUYAN. 2. PREVIO A LA INTERVENCION SE DEBE SOCIALIZAR LAS ACTIVIDADES, EL PMT Y DEMAS RESTRICCIONES CON LA COMUNIDAD DIRECTAMENTE AFECTADA. 3. SE DEBE COORDINAR LA SEÑALIZACION Y CIERRE CON LOS DEMAS CONTRATISTAS QUE PUEDAN ENCONTRARSE REALIZANDO ACTIVIDADES DE OBRA EN EL AREA DE INFLUENCIA DIRECTA DE ESTE CIERRE. 4. EN CASO DE AFECTAR LA SEÑALIZACION, ESTA DEBE SER RESTITUIDA AL FINALIZAR LAS ACTIVIDADES DE OBRA. 5. ESTA AUTORIZACION NO INCLUYE AFECTACION DE LA INTERSECCION CL 70 POR AV BOYACA. 6. NO SE AUTORIZA AFECTACION DE CICLORRUTA OCCIDENTAL DE LA AV BOYACA.</p> <p>LA SDM AUTORIZA PMT PARA CIERRE TOTAL DE CALZADA Y CIERRE TOTAL DE ANDEN EN ETAPAS NO SIMULTANEAS PARA ACTIVIDADES DE RENOVACION DE REDES DE ACUEDUCTO Y ALCANTARILLADO PLUVIAL Y SANITARIO. EN LA ETAPA 1 AL EJECUTAR ACTIVIDADES EN CALZADA SE DEBE GARANTIZAR EL TRANSITO PEATONAL SOBRE ANDENES APOYADO EN TODO MOMENTO POR AUXILIARES DE TRANSITO EN LAS INTERSECCIONES, ASI COMO LA SALIDA Y ENTRADA DE VEHICULOS DE LA ZONA DE OBRA Y EN LA ETAPA 2 AL EJECUTAR LAS ACTIVIDADES SOBRE ANDENES SE DEBE GARANTIZAR EL CIERRE TOTAL DE CALZADA PARA EL TRANSITO PEATONAL SEGUN PROPUESTA PRESENTADA Y APROBADA. IMPLEMENTAR LA SEÑALIZACION PROPUESTA Y APROBADA Y MANTENERLA EN BUEN ESTADO. SE AUTORIZA ESTACIONAMIENTO DE VEHICULOS PARA CARGUE Y DESCARGUE UNICAMENTE DENTRO DEL CERRAMIENTO DE OBRA. NO SE AUTORIZA INTERVENCION SOBRE INTERSECCIONES. LA SEÑALIZACION DE OBRA, BARRICADAS Y DESVIOS DEBEN PERMANECER TODO EL TIEMPO QUE DURE LA INTERVENCION. LA ZONA DE OBRA DEBE ESTAR DEBIDAMENTE DELIMITADA Y AISLADA DE LOS USUARIOS Y/O RESIDENTES DEL SECTOR. SE DEBE GARANTIZAR EL ACCESO PEATONAL A TODOS LOS PREDIOS ADYACENTES A LA OBRA, EN AFECTACION DE GARAJES COORDINAR PREVIAMENTE CON LOS RESIDENTES. GARANTIZAR EL ADECUADO MANEJO DE LOS PEATONES, VEHICULOS Y CICLISTAS CON EL PERSONAL ABANDERADO PROPUESTO. LA RECUPERACION DEL ESPACIO PUBLICO DEBE REALIZARSE DE ACUERDO CON LAS ESPECIFICACIONES ESTABLECIDAS EN LA LICENCIA DE EXCAVACION.</p>	Únicamente se autoriza intervención en calzada.	SI	ENGATIVA	KAREN D. HERNANDEZ R.	202461200974072*
1538	4000321	N/A	KR 1 ESTE CL 6B SUR	KR 1 ESTE CL 6C SUR	CONSORCIO SAN CRISTOBAL Z4	EAAB	22-mar-24	12-sep-24	07:00-17:00	24 HORAS	IDU-078-2022, RES-3650	<p>NOTAS: 1. PREVIO A LA INTERVENCION SE DEBE SOCIALIZAR LAS ACTIVIDADES, EL PMT Y DEMAS RESTRICCIONES CON LA COMUNIDAD DIRECTAMENTE AFECTADA Y ES RESPONSABILIDAD DE LA INTERVENTORIA Y LA ENTIDAD CONTRATANTE VERIFICAR EL CUMPLIMIENTO DE ESTA CONDICION. 2. EN CASO DE ENCONTRAR OBRAS EN EL TRAMO SOLICITADO DEBE REALIZAR COORDINACION DE ACTIVIDADES Y DE SEÑALIZACION CON EL RESPECTIVO CONTRATISTA ANTES DE INICIAR LA INTERVENCION. 3. PARA TRABAJOS NOCTURNOS SE DEBE CONTAR CON LA AUTORIZACION POR PARTE DE LA ALCALDIA LOCAL DE ACUERDO CON LO ESTIPULADO EN EL DECRETO 1076 DE 2015 ART 2.2.5.1.5.15 O AQUELLAS NORMAS QUE LA ADICIONEN, MODIFIQUEN O SUSTITUYAN.</p> <p>LA SDM AUTORIZA PMT PARA CIERRE TOTAL DE ANDEN COSTADO OCCIDENTAL PARA LA RENOVACION DE LAS REDES LOCALES DE ACUEDUCTO ALCANTARILLADO SANITARIO Y PLUVIAL Y CIERRE TOTAL DE CALZADA PARA SENDERO PEATONAL Y ZONA DE ACOPIO DE MATERIALES Y ESCOMBROS. CONFORME A LA PROPUESTA DE SEÑALIZACION PRESENTADA. LAS ACTIVIDADES DE CARGUE Y DESCARGUE SE AUTORIZAN UNICAMENTE DENTRO DEL CERRAMIENTO DE OBRA. IMPLEMENTAR LA SEÑALIZACION PROPUESTA Y APROBADA Y MANTENERLA EN BUEN ESTADO TODO EL TIEMPO QUE DURE LA INTERVENCION. LA MAQUINARIA Y EL EQUIPO UTILIZADO DEBE PERMANECER DENTRO DE LA ZONA DE OBRA. LA RECUPERACION DEL ESPACIO PUBLICO DEBE REALIZARSE DE ACUERDO CON LAS ESPECIFICACIONES ESTABLECIDAS EN LA LICENCIA DE EXCAVACION. DEBE GARANTIZAR EL ADECUADO MANEJO DE LOS PEATONES Y VEHICULOS CON EL APOYO DE LOS AUXILIARES DE TRANSITO PROPUESTOS. GARANTIZAR EL ACCESO Y LA SALIDA SEGURA Y COMODA DE LA TOTALIDAD DE LOS RESIDENTES DEL SECTOR. CUANDO FINALICE LA OBRA EN SU TOTALIDAD SE DEBE REMOVER LA SEÑALIZACION Y EL CERRAMIENTO.</p>	SIN OBJECIÓN POR PARTE DEL IDU	SI	SAN CRISTOBAL	CRISTIAN D. AREVALO F.	202461200972912
1539	50008178	6000808	DG 51B SUR KR 33	DG 51B SUR KR 32	CONSORCIO SYEMA 1327	EAAB	8-mar-24	23-mar-24	24 HORAS	24 HORAS	IDU-057-2023	<p>LA SDM FORMALIZA LA EMERGENCIA AUTORIZADA MEDIANTE CORREO ELECTRONICO DEL 08-MAR-24, PMT PARA CIERRE TOTAL DE CALZADA NORTE Y SUR PARA DE REHABILITACION DE REDES DE ALCANTARILLADO POR LA METODOLOGIA DE ZANJA ABIERTA.</p>	SIN OBJECIÓN POR PARTE DEL IDU	SI	TUNJUELITO	SUSANA C. LOPEZ M.	CORREO ELECTRONICO DEL 08-MAR-24

NORMATIVIDAD

El Plan de Manejo de Tránsito debe cumplir con lo establecido en el Manual de señalización vial vigente.

La Secretaría Distrital de Movilidad le recuerda que la calidad de contratista no lo exime, en ningún caso, del cumplimiento de la normatividad que rige a todos los habitantes del Distrito Capital, principalmente la reglamentación que rige la utilización del espacio público, la circulación de vehículos dentro del perímetro urbano, el manejo de tránsito y seguridad para peatones por la ejecución de obras civiles.

A. ESPACIO PÚBLICO

Según ley 769 de 2002 - Código Nacional de Tránsito Terrestre: Artículos 65-69-75-76-101-102-103-104-109-112-114-115-119-127-131.

B. RESTRICCIÓN PARA CIRCULACIÓN DE VEHÍCULOS

Decreto 034 del 05 de Febrero de 2009 "por el cual se establecen condiciones para el tránsito de vehículos de carga en el área urbana del Distrito Capital"
Decreto 040 del 27 de Diciembre de 2019 "Por medio del cual se establecen las condiciones y restricciones para el tránsito de los vehículos de transporte de carga en el Distrito Capital, y se dictan otras disposiciones."

NOTA

- En el lugar de desarrollo de las actividades deberá permanecer copia del plano del PMT aprobado y de la autorización emitida por la SDM para la verificación por parte de las autoridades competentes del cumplimiento a la implementación del PMT.
- No se autoriza acopio de escombros o materiales por fuera de la zona de obra.
- El contratista y la interventoría son responsables solidariamente de la correcta implementación del PMT.
- En horario nocturno y/o cuando las condiciones atmosféricas lo ameriten se debe garantizar la instalación de señalización luminosa conforme las especificaciones técnicas estipuladas en el Manual de Señalización Vial vigente.
- Excavaciones con profundidad superior a 0.5m, deberán aislarse y/o canalizarse mediante maletines plásticos entrelazados.
- En caso de congestión vehicular y/o por solicitud expresa de la Policía de Tránsito, deberá levantar el cierre y habilitar la zona intervenida en condiciones óptimas de tránsito y seguridad vial.
- La señalización a implementar debe cumplir con las especificaciones técnicas establecidas en el Manual de Señalización Vial vigente.
- La longitud de transición a implementar para cierres de carril deberá cumplir las especificaciones técnicas estipuladas las especificaciones técnicas e stipuladas en el Manual de Señalización Vial vigente.

ARQ. JUAN CAMILO RODRÍGUEZ CÁRDENAS
Director de Ingeniería de Tránsito
SECRETARÍA DISTRITAL DE MOVILIDAD

ING. MARTHA CECILIA BAYONA GÓMEZ
Subdirectora Técnica de Planes de Manejo de Tránsito
SECRETARÍA DISTRITAL DE MOVILIDAD
Los PMT señalados con * no fueron revisados y autorizados por la Subdirectora

IDU/IDPC: Toda intervención deberá contar con licencia de intervención y ocupación de espacio público vigente y cumplir con las observaciones particulares.

**COOS No. 12
MARZO 21 DE 2024**

SECCIÓN 2. OBRAS DE MEDIO Y BAJO IMPACTO - SUBDIRECCIÓN DE PLANES DE MANEJO DE TRÁNSITO

No.	CÓDIGO DE IDENTIFICACIÓN VIAL (CIV)		DIRECCIÓN DE LA OBRA		CONTRATISTA BENEFICIARIO DE LA LIC. DE EXC.	REDES AFECTAR	FECHA		HORARIO DE TRABAJO	HORARIO DE CIERRE	LIC. EXC.	OBSERVACIONES SDM	OBSERVACIONES IDU/IDPC	AUTORIZADO	LOCALIDAD	ING RESPONSABLE	No RADICADO SDM
	INICIO	FIN	INICIO	FIN			INICIO	FIN									
1540	9002472	N/A	KR 97 No 19 34	N/A	CONSTRUCTORA IV. GARCIA S.A.S.	EAAB	27-mar-24	19-sep-24	22:00-05:00	22:00-05:00	IDU-041-2024	NOTAS: 1. PREVIO A LA INTERVENCION SE DEBE SOCIALIZAR LAS ACTIVIDADES, EL PMT Y DEMAS RESTRICCIONES CON LA COMUNIDAD DIRECTAMENTE AFECTADA, Y ES RESPONSABILIDAD DE LA INTERVENTORIA Y LA ENTIDAD CONTRATANTE VERIFICAR EL CUMPLIMIENTO DE ESTA CONDICION. 2. SE DEBE COORDINAR LA SEÑALIZACION Y CIERRE CON LOS DEMAS CONTRATISTAS QUE PUEDAN ENCONTRARSE REALIZANDO ACTIVIDADES DE OBRA EN EL AREA DE INFLUENCIA DIRECTA DE ESTE CIERRE. 3. PARA TRABAJOS NOCTURNOS SE DEBE CONTAR CON LA AUTORIZACION POR PARTE DE LA ALCALDIA LOCAL DE ACUERDO A LO ESTIPULADO EN EL DECRETO 1076 DE 2015, ARTICULO 2.2.5.1.5.15 O AQUELLAS NORMAS QUE ADICIONEN, MODIFIQUEN O SUSTITUYAN. LA SDM AUTORIZA PMT PARA CIERRE TOTAL DE ANDEN ORIENTAL Y CIERRE DE CARRIL ORIENTAL PARA REALIZAR ACTIVIDADES RENOVACION DE DOMICILIARIAS DE ALCANTARILLADO PARA EL EDIFICIO RODAS. LA MAQUINARIA Y EL EQUIPO UTILIZADO DEBEN PERMANECER DENTRO DE LA ZONA DE OBRA. LA RECUPERACION DEL ESPACIO PUBLICO DEBE REALIZARSE DE ACUERDO CON LAS ESPECIFICACIONES ESTABLECIDAS EN LA LICENCIA DE EXCAVACION. LAS ACTIVIDADES DE CARGUE Y DESCARGUE SE AUTORIZAN EN HORARIO NOCTURNO Y DENTRO DEL PREDIO DE LA KR 97 No 19 34. GARANTIZAR EN TODO MOMENTO SENDERO PEATONAL DE MINIMO 1,5m, SEGURO Y COMODO PARA SU USO EN CALZADA. REALIZAR CERRAMIENTO CON DELINEADORES TUBULARES Y TRIPLE CINTA. IMPLEMENTAR LA SEÑALIZACION PROPUESTA Y APROBADA Y MANTENERLA EN BUEN ESTADO. EL CERRAMIENTO Y LA SEÑALIZACION DEBEN PERMANECER TODO EL TIEMPO QUE DURE LA INTERVENCION. GARANTIZAR EL ADECUADO MANEJO DE LOS PEATONES Y FLUJOS VEHICULARES CON LOS AUXILIARES DE TRANSITO PROPUESTOS.	Licencia ejecutoriada a partir del 27/03/2024 SIN OBJECCIÓN POR PARTE DEL IDU	SI	FONTIBON	JHON J. FLOREZ B.	202461201016792
1541	N/A	N/A	VARIOS TUNJUELITO	N/A	CONTRATISTA CONSORCIO A.I.S. Z4	EAAB	-	-	-	-	IDU-061-2023	LA SDM NO AUTORIZA PMT PARA CIERRE TOTAL DE CALZADA , CIERRE TOTAL DE ANDEN COSTADOS NORTE Y SUR EN DOS ETAPAS NO SIMULTANEAS Y CIERRE POR CARRILES NO SIMULTANEOS (CRUCE DE VIA), PARA ACTIVIDADES DE REHABILITACION DE REDES DE ALCANTARILLADO POR LA METODOLOGIA DE ZANJA ABIERTA, TENIENDO EN CUENTA QUE NO SE ATENDIERON LAS OBSERVACIONES (O LA TOTALIDAD DE LAS OBSERVACIONES) ENVIADAS POR CORREO ELECTRONICO EL 23-FEB-24. DE ACUERDO CON LO ESTABLECIDO EN EL(LOS) NUMERAL(ES) 3.3.5 "CARACTERISTICAS DEL TRANSITO EN EL AREA DEL PROYECTO", 3.3.6.9 "EVALUACION DE ALTERNATIVAS Y ANALISIS DE TRANSITO PARA LOS ESCENARIOS CON Y SIN INTERVENCION", Y 3.3.6.10 "AFECTACION DE INTERSECCIONES SEMAFORIZADAS" DEL "CONCEPTO TECNICO PARA GESTIONAR LOS PLANES DE MANEJO DE TRANSITO (PMT) POR OBRA" EMITIDO POR LA SECRETARIA DISTRITAL DE MOVILIDAD (SDM) -VIGENTE A LA FECHA-.	PMT NO AUTORIZADO POR SDM	NO	TUNJUELITO	FERNEL E. BONZA R.	202461200404142
1542	8006077	8005941	KR 69C CL 2A	KR 69C AC 3	EMPRESA DE ACUEDUCTO Y ALCANTARILLADO DE BOGOTÁ EAAB	EAAB	13-mar-24	14-mar-24	09:00-16:00	24 HORAS	IDU-823-2022	LA SDM FORMALIZA LA EMERGENCIA AUTORIZADA POR LA SDM MEDIANTE CORREO ELECTRONICO DEL 12-MAR-24. PMT PARA CIERRE TOTAL DE CALZADA PARA INTERVENCION POR EMERGENCIA DEBIDO AL COLAPSO DE LA TUBERIA DE ALCANTARILLADO DEL TRAMO QUE GENERO LA DEVOLUCION DE LAS AGUAS RESIDUALES, AGUAS ARRIBA, A TODAS VIVIENDAS DEL SECTOR Y POR ENDE UN PROBLEMA DE INSEGURIDAD SANITARIA LATENTE.	SIN OBJECCIÓN POR PARTE DEL IDU	SI	KENNEDY	CAROLINA GUEVARA O.	CORREO ELECTRONICO DEL 12-MAR-24
1543	8005772	8005784	AC 3 KR 69C	N/A	EMPRESA DE ACUEDUCTO Y ALCANTARILLADO DE BOGOTÁ EAAB	EAAB	13-mar-24	14-mar-24	09:00-16:00	24 HORAS	IDU-823-2022	LA SDM FORMALIZA LA EMERGENCIA AUTORIZADA POR LA SDM MEDIANTE CORREO ELECTRONICO DEL 12-MAR-24. PMT PARA CIERRE DE CARRIL SUR PARA INTERVENCION POR EMERGENCIA DEBIDO AL COLAPSO DE LA TUBERIA DE ALCANTARILLADO DEL TRAMO QUE GENERO LA DEVOLUCION DE LAS AGUAS RESIDUALES, AGUAS ARRIBA, A TODAS VIVIENDAS DEL SECTOR Y POR ENDE UN PROBLEMA DE INSEGURIDAD SANITARIA LATENTE.	SIN OBJECCIÓN POR PARTE DEL IDU	SI	KENNEDY	CAROLINA GUEVARA O.	CORREO ELECTRONICO DEL 12-MAR-24
1544	8005942	N/A	CL 2B KR 69C	CL 2B 15m AL OCCIDENTE DE LA KR 69C	EMPRESA DE ACUEDUCTO Y ALCANTARILLADO DE BOGOTÁ EAAB	EAAB	13-mar-24	14-mar-24	09:00-16:00	24 HORAS	IDU-823-2022	LA SDM FORMALIZA LA EMERGENCIA AUTORIZADA POR LA SDM MEDIANTE CORREO ELECTRONICO DEL 12-MAR-24. PMT PARA CIERRE TOTAL DE CALZADA PARA INTERVENCION POR EMERGENCIA DEBIDO AL COLAPSO DE LA TUBERIA DE ALCANTARILLADO DEL TRAMO QUE GENERO LA DEVOLUCION DE LAS AGUAS RESIDUALES, AGUAS ARRIBA, A TODAS VIVIENDAS DEL SECTOR Y POR ENDE UN PROBLEMA DE INSEGURIDAD SANITARIA LATENTE.	SIN OBJECCIÓN POR PARTE DEL IDU	SI	KENNEDY	CAROLINA GUEVARA O.	CORREO ELECTRONICO DEL 12-MAR-24
1545	7004910	N/A	DG 72 SUR KR 81G	DG 72 SUR 4m AL ORIENTE	FIBERNET TELECOMUNICACIONES S.A.	ETB	5-mar-24	11-mar-24	07:00-18:00	07:00-18:00	IDU-241-2020, RES-4105	LA SDM FORMALIZA LA EMERGENCIA AUTORIZADA MEDIANTE CORREO ELECTRONICO DEL 5-MAR-24 PARA CIERRE DE CARRIL NORTE DE LA DG 72 SUR PARA RECONSTRUCCION DE CAMARA DE ETB Y PARA ACTIVIDADES DE CARGUE Y DESCARGUE DE MATERIALES CONFORME AL PLANO 1 DE 1 PRESENTADO	SIN OBJECCIÓN POR PARTE DEL IDU	SI	BOSA	JULIO E. LANDINEZ R.	CORREO ELECTRONICO DEL 05-MAR-24
1546	50008876	N/A	CL 72 KR 51	CL 72 2,5m AL ORIENTE	FIBERNET TELECOMUNICACIONES S.A.	ETB	11-mar-24	15-mar-24	07:00-18:00	07:00-18:00	IDU-241-2020, RES-4105	LA SDM FORMALIZA LA EMERGENCIA AUTORIZADA MEDIANTE CORREO ELECTRONICO DEL 11-MAR-24. PMT PARA CIERRE DE CARRIL SUR DE LA CALZADA PARALELA A LA AC 72 COSTADO NORTE PARA RECONSTRUCCION DE CAMARA ETB.	SIN OBJECCIÓN POR PARTE DEL IDU	SI	BARRIOS UNIDOS	ANGELICA M. ROZO M.	CORREO ELECTRONICO DEL 11-MAR-24

NORMATIVIDAD

El Plan de Manejo de Tránsito debe cumplir con lo establecido en el Manual de señalización vial vigente.

La Secretaría Distrital de Movilidad le recuerda que la calidad de contratista no lo exime, en ningún caso, del cumplimiento de la normatividad que rige a todos los habitantes del Distrito Capital, principalmente la reglamentación que rige la utilización del espacio público, la circulación de vehículos dentro del perímetro urbano, el manejo de tránsito y seguridad para peatones por la ejecución de obras civiles.

A. ESPACIO PÚBLICO

Según ley 769 de 2002 - Código Nacional de Tránsito Terrestre: Artículos 65-69-75-76-101-102-103-104-109-112-114-115-119-127-131.

B. RESTRICCIÓN PARA CIRCULACIÓN DE VEHÍCULOS

Decreto 034 del 05 de Febrero de 2009 "por el cual se establecen condiciones para el tránsito de vehículos de carga en el área urbana del Distrito Capital"
Decreto 040 del 27 de Diciembre de 2019 "Por medio del cual se establecen las condiciones y restricciones para el tránsito de los vehículos de transporte de carga en el Distrito Capital, y se dictan otras disposiciones."

NOTA

- En el lugar de desarrollo de las actividades deberá permanecer copia del plano del PMT aprobado y de la autorización emitida por la SDM para la verificación por parte de las autoridades competentes del cumplimiento a la implementación del PMT.
- No se autoriza acopio de escombros o materiales por fuera de la zona de obra.
- El contratista y la interventoría son responsables solidariamente de la correcta implementación del PMT.
- En horario nocturno y/o cuando las condiciones atmosféricas lo ameriten se debe garantizar la instalación de señalización luminosa conforme las especificaciones técnicas estipuladas en el Manual de Señalización Vial vigente.
- Excavaciones con profundidad superior a 0.5m, deberán aislarse y/o canalizarse mediante maletines plásticos entrelazados.
- En caso de congestión vehicular y/o por solicitud expresa de la Policía de Tránsito, deberá levantar el cierre y habilitar la zona intervenida en condiciones óptimas de tránsito y seguridad vial.
- La señalización a implementar debe cumplir con las especificaciones técnicas establecidas en el Manual de Señalización Vial vigente.
- La longitud de transición a implementar para cierres de carril deberá cumplir las especificaciones técnicas estipuladas las especificaciones técnicas e stipuladas en el Manual de Señalización Vial vigente.

ARQ. JUAN CAMILO RODRÍGUEZ CÁRDENAS
Director de Ingeniería de Tránsito
SECRETARÍA DISTRITAL DE MOVILIDAD

ING. MARTHA CECILIA BAYONA GÓMEZ
Subdirectora Técnica de Planes de Manejo de Tránsito
SECRETARÍA DISTRITAL DE MOVILIDAD
Los PMT señalados con * no fueron revisados y autorizados por la Subdirectora

IDU/IDPC: Toda intervención deberá contar con licencia de intervención y ocupación de espacio público vigente y cumplir con las observaciones particulares.

**COOS No. 12
MARZO 21 DE 2024**

SECCIÓN 2. OBRAS DE MEDIO Y BAJO IMPACTO - SUBDIRECCIÓN DE PLANES DE MANEJO DE TRÁNSITO

No.	CÓDIGO DE IDENTIFICACIÓN VIAL (CIV)		DIRECCIÓN DE LA OBRA		CONTRATISTA BENEFICIARIO DE LA LIC. DE EXC.	REDES AFECTAR	FECHA		HORARIO DE TRABAJO	HORARIO DE CIERRE	LIC. EXC.	OBSERVACIONES SDM	OBSERVACIONES IDU/IDPC	AUTORIZADO	LOCALIDAD	ING RESPONSABLE	No RADICADO SDM
	INICIO	FIN	INICIO	FIN			INICIO	FIN									
1547	11009346	11009327	CL 128 5m AL ORIENTE DE LA KR 88C	N/A	GRUPO DICON INGENIERIA S.A.S.	GAS NATURAL	-	-	-	-	IDU-436-2019, RES-4468	INTERVENCIÓN OBJETADA POR IDU	Los datos presentados ante el IDU deben ser corregidos	NO	SUBA	MAIKOL Y. GAMBA A.	202461200647492 202461201055892
1548	16000038	N/A	VARIOS PUENTE ARANDA	N/A	GRUPO DICON INGENIERIA S.A.S.	GAS NATURAL	-	-	-	-	IDU-436-2019, RES-4468	LA SDM NO AUTORIZA PMT PARA CIERRE TOTAL DE ANDEN PARA ACTIVIDADES DE CANALIZACION DE RED A CIELO ABIERTO PARA SUBTERRANIZACION DE TUBERIA DE GAS NATURAL, TENIENDO EN CUENTA QUE NO SE ATENDIERON LAS OBSERVACIONES ENVIADAS AL CORREO EL DIA 16-FEB-24; SE DEBE ARMONIZAR LA PROPUESTA CON LO PRESENTADO BAJO RADICADO SDM-202461200209112; TENIENDO EN CUENTA EL MAL ESTADO DE LA CALZADA Y LA TEMPORADA DE LLUVIAS DONDE LA VIA SIN PAVIMENTAR SE CONVIERTE EN BARRO, NO ES VIABLE HACER EL TRASLADO DEL PEATON A LA CALZADA SIN PROPONER CONDICIONES DE SEGURIDAD EN LA CALZADA, POR FAVOR REVISAR Y AJUSTAR. ES NECESARIO QUE SE CUMPLAN A CABALIDAD LOS REQUERIMIENTOS ESTABLECIDOS EN EL NUMERAL 3.3.5 CARACTERISTICAS DEL TRANSITO EN EL AREA DEL PROYECTO, EL NUMERAL 3.3.6.9 EVALUACION DE ALTERNATIVAS Y ANALISIS DE TRANSITO PARA LOS ESCENARIOS CON Y SIN INTERVENCION, Y EL NUMERAL 3.3.6.10 AFECTACION DE INTERSECCIONES SEMAFORIZADAS DEL CONCEPTO TECNICO PARA GESTIONAR LOS PLANES DE MANEJO DE TRANSITO (PMT) POR OBRA DE LA SDM.	PMT NO AUTORIZADO POR SDM	NO	PUENTE ARANDA	SANTIAGO AVILA M.	202461200646532
1549	16000284	N/A	KR 44 CL 20B	KR 44 30m AL NORTE	GRUPO DICON INGENIERIA S.A.S.	GAS NATURAL	22-mar-24	16-may-24	07:00-17:00	24 HORAS	IDU-436-2019, RES-4468	NOTAS: 1. PREVIO A LA INTERVENCION SE DEBE SOCIALIZAR LAS ACTIVIDADES, EL PMT Y DEMAS RESTRICCIONES CON LA COMUNIDAD DIRECTAMENTE AFECTADA, Y ES RESPONSABILIDAD DE LA INTERVENTORIA Y LA ENTIDAD CONTRATANTE VERIFICAR EL CUMPLIMIENTO DE ESTA CONDICION. 2. PARA TRABAJOS NOCTURNOS SE DEBE CONTAR CON LA AUTORIZACION POR PARTE DE LA ALCALDIA LOCAL DE ACUERDO CON LO ESTIPULADO EN EL DECRETO 1076 DE 2015 ART 2.2.5.1.5.15 O AQUELLAS NORMAS QUE LA ADICIONEN, MODIFIQUEN O SUSTITUYAN. 3. EN CASO DE ENCONTRAR OBRAS EN EL TRAMO SOLICITADO DEBE REALIZAR COORDINACION DE ACTIVIDADES Y DE SEÑALIZACION CON EL RESPECTIVO CONTRATISTA ANTES DE INICIAR LA INTERVENCION. LA SDM AUTORIZA PMT PARA CIERRE TOTAL DE ANDEN COSTADO OCCIDENTAL PARA ACTIVIDADES DE CANALIZACION DE RED A CIELO ABIERTO EN ANDEN PARA SUBTERRANIZACION DE TUBERIA DE GAS NATURAL Y CIERRE DEL CARRIL ADYACENTE A LA INTERVENCION PARA TRASLADO DEL PEATON A LA CALZADA, DELIMITADO CON BARRERAS PLASTICAS FLEXIBLES (MALETINES) CONFORME A LA PROPUESTA DE SEÑALIZACION PRESENTADA. LAS ACTIVIDADES DE CARGUE Y DESCARGUE SE DEBEN REALIZAR EN EL CARRIL ADYACENTE A LA INTERVENCION EN TIEMPOS NO MAYORES A 30 MINUTOS, SIN AFECTACION DEL SENDERO PEATONAL DURANTE EL DESARROLLO DE ESTAS ACTIVIDADES. GARANTIZAR SENDERO PEATONAL COMODO Y SEGURO SOBRE CALZADA DE MINIMO 1.5m DE ANCHO EFECTIVO, GARANTIZAR UN ANCHO LIBRE EN CALZADA PARA CIRCULACION BEHICULAR DE MINIMO 12,0m. IMPLEMENTAR LA SEÑALIZACION PROPUESTA Y APROBADA Y MANTENERLA EN BUEN ESTADO. LA MAQUINARIA Y EL EQUIPO UTILIZADO DEBEN PERMANECER DENTRO DE LA ZONA DE OBRA. GARANTIZAR EN TODO MOMENTO LA PRESENCIA DE LOS AUXILIARES DE TRANSITO PROPUESTOS. SEÑALIZACION DE OBRA, BARRICADAS Y CIERRES DEBEN PERMANECER MIENTRAS DURE LA INTERVENCION. MANTENER EN TODO MOMENTO AISLADA LA ZONA DE OBRA. NO SE AUTORIZA POR NINGUN MOTIVO EL PARQUEO DE MAQUINARIA O ACTIVIDAD DE CARGUE Y DESCARGUE DE MATERIALES FUERA DEL CERRAMIENTO DE OBRA. SE DEBEN ACOGER A LA NORMATIVIDAD EXISTENTE EN CUANTO A LA CIRCULACION DE VEHICULOS DE CARGA. LA RECUPERACION DEL ESPACIO PUBLICO DEBE REALIZARSE DE ACUERDO CON LAS ESPECIFICACIONES ESTABLECIDAS EN LA LICENCIA DE EXCAVACION. CUANDO FINALICE LA OBRA EN SU TOTALIDAD SE DEBE REMOVER LA SEÑALIZACION Y EL CERRAMIENTO.	SIN OBJECCIÓN POR PARTE DEL IDU	SI	PUENTE ARANDA	SANTIAGO AVILA M.	202461201025112

NORMATIVIDAD

El Plan de Manejo de Tránsito debe cumplir con lo establecido en el Manual de señalización vial vigente.

La Secretaría Distrital de Movilidad le recuerda que la calidad de contratista no lo exime, en ningún caso, del cumplimiento de la normatividad que rige a todos los habitantes del Distrito Capital, principalmente la reglamentación que rige la utilización del espacio público, la circulación de vehículos dentro del perímetro urbano, el manejo de tránsito y seguridad para peatones por la ejecución de obras civiles.

A. ESPACIO PÚBLICO

Según ley 769 de 2002 - Código Nacional de Tránsito Terrestre: Artículos 65-69-75-76-101-102-103-104-109-112-114-115-119-127-131.

B. RESTRICCIÓN PARA CIRCULACIÓN DE VEHÍCULOS

Decreto 034 del 05 de Febrero de 2009 "por el cual se establecen condiciones para el tránsito de vehículos de carga en el área urbana del Distrito Capital"
Decreto 040 del 27 de Diciembre de 2019 "Por medio del cual se establecen las condiciones y restricciones para el tránsito de los vehículos de transporte de carga en el Distrito Capital, y se dictan otras disposiciones."

NOTA

- En el lugar de desarrollo de las actividades deberá permanecer copia del plano del PMT aprobado y de la autorización emitida por la SDM para la verificación por parte de las autoridades competentes del cumplimiento a la implementación del PMT.
- No se autoriza acopio de escombros o materiales por fuera de la zona de obra.
- El contratista y la interventoría son responsables solidariamente de la correcta implementación del PMT.
- En horario nocturno y/o cuando las condiciones atmosféricas lo ameriten se debe garantizar la instalación de señalización luminosa conforme las especificaciones técnicas estipuladas en el Manual de Señalización Vial vigente.
- Excavaciones con profundidad superior a 0.5m, deberán aislarse y/o canalizarse mediante maletines plásticos entrelazados.
- En caso de congestión vehicular y/o por solicitud expresa de la Policía de Tránsito, deberá levantar el cierre y habilitar la zona intervenida en condiciones óptimas de tránsito y seguridad vial.
- La señalización a implementar debe cumplir con las especificaciones técnicas establecidas en el Manual de Señalización Vial vigente.
- La longitud de transición a implementar para cierres de carril deberá cumplir las especificaciones técnicas estipuladas las especificaciones técnicas e stipuladas en el Manual de Señalización Vial vigente.

ARQ. JUAN CAMILO RODRÍGUEZ CÁRDENAS
Director de Ingeniería de Tránsito
SECRETARÍA DISTRITAL DE MOVILIDAD

ING. MARTHA CECILIA BAYONA GÓMEZ
Subdirectora Técnica de Planes de Manejo de Tránsito
SECRETARÍA DISTRITAL DE MOVILIDAD
Los PMT señalados con * no fueron revisados y autorizados por la Subdirectora

IDU/IDPC: Toda intervención deberá contar con licencia de intervención y ocupación de espacio público vigente y cumplir con las observaciones particulares.

**COOS No. 12
MARZO 21 DE 2024**

SECCIÓN 2. OBRAS DE MEDIO Y BAJO IMPACTO - SUBDIRECCIÓN DE PLANES DE MANEJO DE TRÁNSITO

No.	CÓDIGO DE IDENTIFICACIÓN VIAL (CIV)		DIRECCIÓN DE LA OBRA		CONTRATISTA BENEFICIARIO DE LA LIC. DE EXC.	REDES AFECTAR	FECHA		HORARIO DE TRABAJO	HORARIO DE CIERRE	LIC. EXC.	OBSERVACIONES SDM	OBSERVACIONES IDU/IDPC	AUTORIZADO	LOCALIDAD	ING RESPONSABLE	No RADICADO SDM
	INICIO	FIN	INICIO	FIN			INICIO	FIN									
1550	18001923	N/A	KR 12 No 26B 35 SUR	N/A	JOSE CEPEDA NOSSA	EAAB	-	-	-	-	IDU-044-2024, RES-494	INTERVENCIÓN OBJETADA POR IDU	NO	RAFAEL URIBE URIBE	CRISTIAN D. BARBOSA C.	202461201037632	
1551	6000395	N/A	CL 49A SUR No 37 22	N/A	MARIA ELISA FRANCO FRANCO	EAAB	22-mar-24	15-abr-24	22:00-05:00	22:00-05:00	IDPC-049-2023	<p>NOTAS: 1. PARA TRABAJOS NOCTURNOS SE DEBE CONTAR CON LA AUTORIZACION POR PARTE DE LA ALCALDIA LOCAL DE ACUERDO A LO ESTIPULADO EN EL DECRETO 1076 DE 2015 ART. 2.2.5.1.5.15 O AQUELLAS NORMAS QUE LA ADICIONEN, MODIFIQUEN O SUSTITUYAN. 2. PREVIO A LA INTERVENCION SE DEBE SOCIALIZAR LAS ACTIVIDADES, EL PMT Y DEMAS RESTRICCIONES CON LA COMUNIDAD DIRECTAMENTE AFECTADA. 3. EN CASO DE ENCONTRAR OBRAS EN EL TRAMO SOLICITADO SE DEBE REALIZAR COORDINACION DE ACTIVIDADES Y DE SEÑALIZACION CON EL RESPECTIVO CONTRATISTA ANTES DE INICIAR LA INTERVENCION. A FIN DE GARANTIZAR CONDICIONES SEGURAS. 4. GARANTIZAR EN TODO MOMENTO EN CONDICIONES DE SEGURIDAD EL ACCESO A LOS PREDIOS AFECTADOS POR LA INTERVENCION, EN CASO DE SER NECESARIO IMPLEMENTAR PLAFONES DE MADERA.</p> <p>LA SDM AUTORIZA PMT PARA CIERRE POR CARRILES (EN ETAPAS NO SIMULTANEAS CRUCE DE VIA). PARA CONEXION DOMICILIARIA DE AGUAS RESIDUALES PARA EL EDIFICIO FATIMA. IMPLEMENTAR LA SEÑALIZACION PROPUESTA Y APROBADA Y MANTENERLA EN BUEN ESTADO. EL CERRAMIENTO Y LA SEÑALIZACION DEBEN PERMANECER TODO EL TIEMPO QUE DURE LA INTERVENCION. LAS ACTIVIDADES DE CARGUE Y DESCARGUE SE DEBEN REALIZAR EN EL CARRIL INTERVENIDO, GARANTIZANDO CALZADA LIBRE PARA LA CIRCULACION DE 3.5m. GARANTIZAR EN TODO MOMENTO EL ACOMPAÑAMIENTO DE LOS AUXILIARES DE TRANSITO PARA COORDINAR FLUJO VEHICULAR. NO SE AUTORIZA INTERVENCION EN ANDENES. LA MAQUINARIA Y EL EQUIPO UTILIZADO DEBEN PERMANECER DENTRO DE LA ZONA DE OBRA. REALIZAR CERRAMIENTO DE LA ZONA DE OBRA CON DELINEADORES TUBULARES Y TRIPLE CINTA. GARANTIZAR EL ADECUADO MANEJO DE PEATONES Y VEHICULOS CON EL APOYO DE LOS AUXILIARES DE TRANSITO. LA RECUPERACION DEL ESPACIO PUBLICO DEBE REALIZARSE DE ACUERDO CON LAS ESPECIFICACIONES ESTABLECIDAS EN LA LICENCIA DE INTERVENCION Y OCUPACION DEL ESPACIO PUBLICO. UNA VEZ FINALIZADO EL HORARIO DE TRABAJO (05:00 HORAS), SE DEBERA HABILITAR LA CALZADA A NIVEL DE RASANTE EN CONDICIONES OPTIMAS DE TRANSITABILIDAD (SIN SEÑALIZACION NI CERRAMIENTO).</p>	SIN OBJECIÓN POR PARTE DEL IDPC	SI	TUNJUELITO	FERNEL E. BONZA R.	202461200650052
1552	4006652	N/A	KR 13B ESTE CL 69 SUR	KR 13B ESTE CL 70 SUR	MEJIA VILLEGAS S.A.S.	EAAB	-	-	-	-	IDU-194-2022, RES-4290	LA SDM DA POR TERMINADO EL PMT AUTORIZADO EN EL COOS 06-24 - NUMERAL 570, PMT PARA CIERRE TOTAL DE CALZADA PARA LA RENOVACION DE LAS REDES LOCALES DE ACUEDUCTO, ALCANTARILLADO SANITARIO Y PLUVIAL, POR SOLICITUD DIRECTA DEL CONTRATISTA MEDIANTE RADICADO SDM-202461200985182, MEDIANTE EL CUAL SE MANIFIESTA LA TERMINACION DE LAS ACTIVIDADES.	PMT TERMINADO POR SDM	NO	SAN CRISTOBAL	JENNYFER C. CARRERO G.	202461200985182
1553	4008040	4006677	KR 13B ESTE CL 71 SUR	KR 13B ESTE CL 71A SUR	MEJIA VILLEGAS S.A.S.	EAAB	-	-	-	-	IDU-194-2022, RES-4290	LA SDM DA POR TERMINADO EL PMT AUTORIZADO EN EL COOS 06-24 - NUMERAL 571, PMT PARA CIERRE TOTAL DE CALZADA PARA LA RENOVACION DE LAS REDES LOCALES DE ACUEDUCTO, ALCANTARILLADO SANITARIO Y PLUVIAL, POR SOLICITUD DIRECTA DEL CONTRATISTA MEDIANTE RADICADO SDM-202461200985182, MEDIANTE EL CUAL SE MANIFIESTA LA TERMINACION DE LAS ACTIVIDADES.	PMT TERMINADO POR SDM	NO	SAN CRISTOBAL	JENNYFER C. CARRERO G.	202461200985182

NORMATIVIDAD

El Plan de Manejo de Tránsito debe cumplir con lo establecido en el Manual de señalización vial vigente.

La Secretaría Distrital de Movilidad le recuerda que la calidad de contratista no lo exime, en ningún caso, del cumplimiento de la normatividad que rige a todos los habitantes del Distrito Capital, principalmente la reglamentación que rige la utilización del espacio público, la circulación de vehículos dentro del perímetro urbano, el manejo de tránsito y seguridad para peatones por la ejecución de obras civiles.

A. ESPACIO PÚBLICO

Según ley 769 de 2002 - Código Nacional de Tránsito Terrestre: Artículos 65-69-75-76-101-102-103-104-109-112-114-115-119-127-131.

B. RESTRICCIÓN PARA CIRCULACIÓN DE VEHÍCULOS

Decreto 034 del 05 de Febrero de 2009 "por el cual se establecen condiciones para el tránsito de vehículos de carga en el área urbana del Distrito Capital"
Decreto 040 del 27 de Diciembre de 2019 "Por medio del cual se establecen las condiciones y restricciones para el tránsito de los vehículos de transporte de carga en el Distrito Capital, y se dictan otras disposiciones."

NOTA

- En el lugar de desarrollo de las actividades deberá permanecer copia del plano del PMT aprobado y de la autorización emitida por la SDM para la verificación por parte de las autoridades competentes del cumplimiento a la implementación del PMT.
- No se autoriza acopio de escombros o materiales por fuera de la zona de obra.
- El contratista y la interventoría son responsables solidariamente de la correcta implementación del PMT.
- En horario nocturno y/o cuando las condiciones atmosféricas lo ameriten se debe garantizar la instalación de señalización luminosa conforme las especificaciones técnicas estipuladas en el Manual de Señalización Vial vigente.
- Excavaciones con profundidad superior a 0.5m, deberán aislarse y/o canalizarse mediante maletines plásticos entrelazados.
- En caso de congestión vehicular y/o por solicitud expresa de la Policía de Tránsito, deberá levantar el cierre y habilitar la zona intervenida en condiciones óptimas de tránsito y seguridad vial.
- La señalización a implementar debe cumplir con las especificaciones técnicas establecidas en el Manual de Señalización Vial vigente.
- La longitud de transición a implementar para cierres de carril deberá cumplir las especificaciones técnicas estipuladas las especificaciones técnicas e stipuladas en el Manual de Señalización Vial vigente.

ARQ. JUAN CAMILO RODRÍGUEZ CÁRDENAS
Director de Ingeniería de Tránsito
SECRETARÍA DISTRITAL DE MOVILIDAD

ING. MARTHA CECILIA BAYONA GÓMEZ
Subdirectora Técnica de Planes de Manejo de Tránsito
SECRETARÍA DISTRITAL DE MOVILIDAD
Los PMT señalados con * no fueron revisados y autorizados por la Subdirectora

IDU/IDPC: Toda intervención deberá contar con licencia de intervención y ocupación de espacio público vigente y cumplir con las observaciones particulares.

**COOS No. 12
MARZO 21 DE 2024**

SECCIÓN 2. OBRAS DE MEDIO Y BAJO IMPACTO - SUBDIRECCIÓN DE PLANES DE MANEJO DE TRÁNSITO

No.	CÓDIGO DE IDENTIFICACIÓN VIAL (CIV)		DIRECCIÓN DE LA OBRA		CONTRATISTA BENEFICIARIO DE LA LIC. DE EXC.	REDES AFECTAR	FECHA		HORARIO DE TRABAJO	HORARIO DE CIERRE	LIC. EXC.	OBSERVACIONES SDM	OBSERVACIONES IDU/IDPC	AUTORIZADO	LOCALIDAD	ING RESPONSABLE	No RADICADO SDM
	INICIO	FIN	INICIO	FIN			INICIO	FIN									
1554	8005379	N/A	KR 82C CL 45 SUR	N/A	ONNET FIBRA COLOMBIA S.A.S.	TELECOMUNICACIONES	5-abr-24	16-may-24	07:00-17:00	24 HORAS	IDU-181-2022, RES-4255	<p>NOTAS: 1. PREVIO A LA INTERVENCION SE DEBE SOCIALIZAR LAS ACTIVIDADES, EL PMT Y DEMAS RESTRICCIONES CON LA COMUNIDAD DIRECTAMENTE AFECTADA, Y ES RESPONSABILIDAD DE LA INTERVENTORIA Y LA ENTIDAD CONTRATANTE VERIFICAR EL CUMPLIMIENTO DE ESTA CONDICION. 2. EN CASO DE ENCONTRAR OBRAS EN EL TRAMO SOLICITADO SE DEBE REALIZAR COORDINACION DE ACTIVIDADES Y DE SEÑALIZACION CON EL RESPECTIVO CONTRATISTA ANTES DE INICIAR LA INTERVENCION, A FIN DE GARANTIZAR CONDICIONES SEGURAS. 3. GARANTIZAR EN TODO MOMENTO EN CONDICIONES DE SEGURIDAD EL ACCESO A LOS PREDIOS AFECTADOS POR LA INTERVENCION. 4. SE DEBE CUMPLIR CON LOS ACUERDOS ESTABLECIDOS ENTRE EL CONTRATISTA CONSORCIO SANTA MARIA 004. Y ONNET FIBRA COLOMBIA S.A.S., CONFORME AL ACTA DE COORDINACION PRESENTADA.</p> <p>LA SDM AUTORIZA PMT PARA CIERRE DE ESPACIO PUBLICO (CIERRE TOTAL DE ANDEN EN AMBOS COSTADOS DEL ACCESO NORTE CON TRASLADO DE PEATON A SENDERO EN CALZADA DE MANERA SIMULTANEA) PARA CANALIZACION SIN ZANJA (POR METODO DE PERFORACION DIRIGIDA) (CRUCE DE VIA) Y CIERRE TOTAL DE CALZADA DE LA KR 82C ENTRE CL 45 SUR Y CL 44 SUR POR MEDIO DE BROCHES CONTROLADOS PARA IMPLEMENTACION DE SENDERO PEATONAL Y ACTIVIDADES DE CARGUE Y DESCARGUE. LAS ACTIVIDADES DE CARGUE Y DESCARGUE SE DEBEN REALIZAR DENTRO DEL HORARIO AUTORIZADO EN UN LAPSO NO MAYOR A TREINTA (30) MINUTOS. SE DEBE GARANTIZAR EN TODO MOMENTO SENDERO PEATONAL DE MINIMO 1,5m, SEGURO Y COMODO PARA SU USO EN CALZADA. DEBE GARANTIZAR SENDEROS PEATONALES LONGITUDINALES Y TRANSVERSALES A LA ZONA DE OBRA. REALIZAR CERRAMIENTO CON DELINEADORES TUBULARES, TRIPLE CINTA Y BARRERAS PLASTICAS. IMPLEMENTAR LA SEÑALIZACION PROPUESTA Y APROBADA Y MANTENERLA EN BUEN ESTADO. EL CERRAMIENTO Y LA SEÑALIZACION DEBEN PERMANECER TODO EL TIEMPO QUE DURE LA INTERVENCION. GARANTIZAR EL ADECUADO MANEJO DE PEATONES Y VEHICULOS CON EL APOYO DE LOS AUXILIARES DE TRÁNSITO. EN LAS VIAS QUE HACEN PARTE DE LA RUTA DE DESVIO EL CONTRATISTA DEBE GARANTIZAR CONDICIONES OPTIMAS DE SEGURIDAD VIAL A LOS ACTORES VIALES. LA RECUPERACION DEL ESPACIO PUBLICO DEBE REALIZARSE DE ACUERDO CON LAS ESPECIFICACIONES ESTABLECIDAS EN LA LICENCIA DE EXCAVACION. UNA VEZ FINALIZADAS LAS ACTIVIDADES, EL AREA AFECTADA SE DEJARA LIBRE DE OBSTACULOS Y SE RETIRARA LA TOTALIDAD DE LA SEÑALIZACION IMPLEMENTADA.</p>	SIN OBJECCIÓN POR PARTE DEL IDU	SI	KENNEDY	ANGIE M. CUAICAL T.	202461200439152 202461200820032
1555	8005444	N/A	CL 45 SUR KR 82C	CL 45 SUR KR 82A	ONNET FIBRA COLOMBIA S.A.S.	TELECOMUNICACIONES	5-abr-24	16-may-24	07:00-17:00	24 HORAS	IDU-181-2022, RES-4255	<p>NOTAS: 1. PREVIO A LA INTERVENCION SE DEBE SOCIALIZAR LAS ACTIVIDADES, EL PMT Y DEMAS RESTRICCIONES CON LA COMUNIDAD DIRECTAMENTE AFECTADA, Y ES RESPONSABILIDAD DE LA INTERVENTORIA Y LA ENTIDAD CONTRATANTE VERIFICAR EL CUMPLIMIENTO DE ESTA CONDICION. 2. EN CASO DE ENCONTRAR OBRAS EN EL TRAMO SOLICITADO SE DEBE REALIZAR COORDINACION DE ACTIVIDADES Y DE SEÑALIZACION CON EL RESPECTIVO CONTRATISTA ANTES DE INICIAR LA INTERVENCION, A FIN DE GARANTIZAR CONDICIONES SEGURAS. 3. GARANTIZAR EN TODO MOMENTO EN CONDICIONES DE SEGURIDAD EL ACCESO A LOS PREDIOS AFECTADOS POR LA INTERVENCION. 4. SE DEBE CUMPLIR CON LOS ACUERDOS ESTABLECIDOS ENTRE EL CONTRATISTA CONSORCIO SANTA MARIA 004. Y ONNET FIBRA COLOMBIA S.A.S., CONFORME AL ACTA DE COORDINACION PRESENTADA.</p> <p>LA SDM AUTORIZA PMT PARA CIERRE DE ESPACIO PUBLICO (CIERRE TOTALDE ANDEN NORTE EN DOS TRAMOS NO SIMULTANEOS, CON TRASLADO DE PEATON A SENDERO EN CALZADA DE MANERA SIMULTANEA) PARA CANALIZACION A CIELO ABIERTO EN ANDEN Y CONSTRUCCION DE CAMARA F1, Y CIERRE TOTAL DE CALZADA DE LA CL 45 SUR ENTRE KR 82C Y KR 82A, POR MEDIO DE BROCHES CONTROLADOS PARA IMPLEMENTACION DE SENDERO PEATONAL Y ACTIVIDADES DE CARGUE Y DESCARGUE. LAS ACTIVIDADES DE CARGUE Y DESCARGUE SE DEBEN REALIZAR DENTRO DEL HORARIO AUTORIZADO EN UN LAPSO NO MAYOR A TREINTA (30) MINUTOS. SE DEBE GARANTIZAR EN TODO MOMENTO SENDERO PEATONAL DE MINIMO 1,5m, SEGURO Y COMODO PARA SU USO EN CALZADA. DEBE GARANTIZAR SENDEROS PEATONALES LONGITUDINALES Y TRANSVERSALES A LA ZONA DE OBRA. REALIZAR CERRAMIENTO CON DELINEADORES TUBULARES, TRIPLE CINTA Y BARRERAS PLASTICAS. IMPLEMENTAR LA SEÑALIZACION PROPUESTA Y APROBADA Y MANTENERLA EN BUEN ESTADO. EL CERRAMIENTO Y LA SEÑALIZACION DEBEN PERMANECER TODO EL TIEMPO QUE DURE LA INTERVENCION. GARANTIZAR EL ADECUADO MANEJO DE PEATONES Y VEHICULOS CON EL APOYO DE LOS AUXILIARES DE TRÁNSITO. EN LAS VIAS QUE HACEN PARTE DE LA RUTA DE DESVIO EL CONTRATISTA DEBE GARANTIZAR CONDICIONES OPTIMAS DE SEGURIDAD VIAL A LOS ACTORES VIALES. LA RECUPERACION DEL ESPACIO PUBLICO DEBE REALIZARSE DE ACUERDO CON LAS ESPECIFICACIONES ESTABLECIDAS EN LA LICENCIA DE EXCAVACION. UNA VEZ FINALIZADAS LAS ACTIVIDADES, EL AREA AFECTADA SE DEJARA LIBRE DE OBSTACULOS Y SE RETIRARA LA TOTALIDAD DE LA SEÑALIZACION IMPLEMENTADA.</p>	SIN OBJECCIÓN POR PARTE DEL IDU	SI	KENNEDY	ANGIE M. CUAICAL T.	202461200439152 202461200820032

NORMATIVIDAD

El Plan de Manejo de Tránsito debe cumplir con lo establecido en el Manual de señalización vial vigente.

La Secretaría Distrital de Movilidad le recuerda que la calidad de contratista no lo exime, en ningún caso, del cumplimiento de la normatividad que rige a todos los habitantes del Distrito Capital, principalmente la reglamentación que rige la utilización del espacio público, la circulación de vehículos dentro del perímetro urbano, el manejo de tránsito y seguridad para peatones por la ejecución de obras civiles.

A. ESPACIO PÚBLICO

Según ley 769 de 2002 - Código Nacional de Tránsito Terrestre: Artículos 65-69-75-76-101-102-103-104-109-112-114-115-119-127-131.

B. RESTRICCIÓN PARA CIRCULACIÓN DE VEHÍCULOS

Decreto 034 del 05 de Febrero de 2009 " por el cual se establecen condiciones para el tránsito de vehículos de carga en el área urbana del Distrito Capital"
Decreto 040 del 27 de Diciembre de 2019 "Por medio del cual se establecen las condiciones y restricciones para el tránsito de los vehículos de transporte de carga en el Distrito Capital, y se dictan otras disposiciones."


NOTA

- En el lugar de desarrollo de las actividades deberá permanecer copia del plano del PMT aprobado y de la autorización emitida por la SDM para la verificación por parte de las autoridades competentes del cumplimiento a la implementación del PMT.
- No se autoriza acopio de escombros o materiales por fuera de la zona de obra.
- El contratista y la interventoría son responsables solidariamente de la correcta implementación del PMT.
- En horario nocturno y/o cuando las condiciones atmosféricas lo ameriten se debe garantizar la instalación de señalización luminosa conforme las especificaciones técnicas estipuladas en el Manual de Señalización Vial vigente.
- Excavaciones con profundidad superior a 0.5m, deberán aislarse y/o canalizarse mediante maletines plásticos entrelazados.
- En caso de congestión vehicular y/o por solicitud expresa de la Policía de Tránsito, deberá levantar el cierre y habilitar la zona intervenida en condiciones óptimas de tránsito y seguridad vial.
- La señalización a implementar debe cumplir con las especificaciones técnicas establecidas en el Manual de Señalización Vial vigente.
- La longitud de transición a implementar para cierres de carril deberá cumplir las especificaciones técnicas estipuladas las especificaciones técnicas e stipuladas en el Manual de Señalización Vial vigente.

ARQ. JUAN CAMILO RODRÍGUEZ CÁRDENAS
Director de Ingeniería de Tránsito
SECRETARÍA DISTRITAL DE MOVILIDAD

ING. MARTHA CECILIA BAYONA GÓMEZ
Subdirectora Técnica de Planes de Manejo de Tránsito
SECRETARÍA DISTRITAL DE MOVILIDAD
Los PMT señalados con * no fueron revisados y autorizados por la Subdirectora

IDU/IDPC: Toda intervención deberá contar con licencia de intervención y ocupación de espacio público vigente y cumplir con las observaciones particulares.

 <p>ALCALDÍA MAYOR DE BOGOTÁ D.C. MOVILIDAD Secretaría de Movilidad</p>	SISTEMA INTEGRADO DE GESTIÓN DISTRITAL BAJO EL ESTÁNDAR MIPG										
	PROCESO GESTIÓN DE TRÁNSITO Y CONTROL DE TRÁNSITO Y TRANSPORTE										
	Reporte Consolidado de Obras de Infraestructura de Servicios Públicos (COOS)										
	CÓDIGO: PM02-PR01-F03					VERSIÓN: 2.0					

**COOS No. 12
MARZO 21 DE 2024**

SECCIÓN 2. OBRAS DE MEDIO Y BAJO IMPACTO - SUBDIRECCIÓN DE PLANES DE MANEJO DE TRÁNSITO

No.	CÓDIGO DE IDENTIFICACIÓN VIAL (CIV)		DIRECCIÓN DE LA OBRA		CONTRATISTA BENEFICIARIO DE LA LIC. DE EXC.	REDES AFECTAR	FECHA		HORARIO DE TRABAJO	HORARIO DE CIERRE	LIC. EXC.	OBSERVACIONES SDM	OBSERVACIONES IDU/IDPC	AUTORIZADO	LOCALIDAD	ING RESPONSABLE	No RADICADO SDM
	INICIO	FIN	INICIO	FIN			INICIO	FIN									
1556	8005331	N/A	CL 44 SUR KR 82C	CL 44 SUR 26m AL OCCIDENTE	ONNET FIBRA COLOMBIA S.A.S.	TELECOMUNICACIONES	5-abr-24	16-may-24	07:00-17:00	24 HORAS	IDU-181-2022, RES-4255	<p>NOTAS: 1. PREVIO A LA INTERVENCION SE DEBE SOCIALIZAR LAS ACTIVIDADES, EL PMT Y DEMAS RESTRICCIONES CON LA COMUNIDAD DIRECTAMENTE AFECTADA, Y ES RESPONSABILIDAD DE LA INTERVENTORIA Y LA ENTIDAD CONTRATANTE VERIFICAR EL CUMPLIMIENTO DE ESTA CONDICION. 2. EN CASO DE ENCONTRAR OBRAS EN EL TRAMO SOLICITADO SE DEBE REALIZAR COORDINACION DE ACTIVIDADES Y DE SEÑALIZACION CON EL RESPECTIVO CONTRATISTA ANTES DE INICIAR LA INTERVENCION, A FIN DE GARANTIZAR CONDICIONES SEGURAS. 3. GARANTIZAR EN TODO MOMENTO EN CONDICIONES DE SEGURIDAD EL ACCESO A LOS PREDIOS AFECTADOS POR LA INTERVENCION. 4. SE DEBE CUMPLIR CON LOS ACUERDOS ESTABLECIDOS ENTRE EL CONTRATISTA CONSORCIO SANTA MARIA 004. Y ONNET FIBRA COLOMBIA S.A.S., CONFORME AL ACTA DE COORDINACION PRESENTADA.</p> <p>LA SDM AUTORIZA PMT PARA CIERRE DE ESPACIO PUBLICO (CIERRE TOTAL DE ANDEN NORTE, CON TRASLADO DE PEATON A SENDERO EN CALZADA DE MANERA SIMULTANEA) PARA CANALIZACION A CIELO ABIERTO EN ANDEN Y CONSTRUCCION DE CAMARA F2, Y CIERRE TOTAL DE CALZADA DE LA CL 44 SUR ENTRE KR 82C Y KR 85A, POR MEDIO DE BROCHES CONTROLADOS PARA IMPLEMENTACION DE SENDERO PEATONAL Y ACTIVIDADES DE CARGUE Y DESCARGUE. LAS ACTIVIDADES DE CARGUE Y DESCARGUE SE DEBEN REALIZAR DENTRO DEL HORARIO AUTORIZADO EN UN LAPSO NO MAYOR A TREINTA (30) MINUTOS. SE DEBE GARANTIZAR EN TODO MOMENTO SENDERO PEATONAL DE MINIMO 1,5m, SEGURO Y COMODO PARA SU USO EN CALZADA. DEBE GARANTIZAR SENDEROS PEATONALES LONGITUDINALES Y TRANSVERSALES A LA ZONA DE OBRA. REALIZAR CERRAMIENTO CON DELINEADORES TUBULARES, TRIPLE CINTA Y BARRERAS PLASTICAS. IMPLEMENTAR LA SEÑALIZACION PROPUESTA Y APROBADA Y MANTENERLA EN BUEN ESTADO. EL CERRAMIENTO Y LA SEÑALIZACION DEBEN PERMANECER TODO EL TIEMPO QUE DURE LA INTERVENCION. GARANTIZAR EL ADECUADO MANEJO DE PEATONES Y VEHICULOS CON EL APOYO DE LOS AUXILIARES DE TRANSITO. EN LAS VIAS QUE HACEN PARTE DE LA RUTA DE DESVIO EL CONTRATISTA DEBE GARANTIZAR CONDICIONES OPTIMAS DE SEGURIDAD VIAL A LOS ACTORES VIALES. LA RECUPERACION DEL ESPACIO PUBLICO DEBE REALIZARSE DE ACUERDO CON LAS ESPECIFICACIONES ESTABLECIDAS EN LA LICENCIA DE EXCAVACION. UNA VEZ FINALIZADAS LAS ACTIVIDADES, EL AREA AFECTADA SE DEJARA LIBRE DE OBSTACULOS Y SE RETIRARA LA TOTALIDAD DE LA SEÑALIZACION IMPLEMENTADA.</p>	SIN OBJECCIÓN POR PARTE DEL IDU	SI	KENNEDY	ANGIE M. CUAICAL T.	202461200439152 202461200820032
1557	8005272	N/A	CL 43A SUR KR 82C	N/A	ONNET FIBRA COLOMBIA S.A.S.	TELECOMUNICACIONES	5-abr-24	16-may-24	07:00-17:00	24 HORAS	IDU-181-2022, RES-4255	<p>NOTAS: 1. PREVIO A LA INTERVENCION SE DEBE SOCIALIZAR LAS ACTIVIDADES, EL PMT Y DEMAS RESTRICCIONES CON LA COMUNIDAD DIRECTAMENTE AFECTADA, Y ES RESPONSABILIDAD DE LA INTERVENTORIA Y LA ENTIDAD CONTRATANTE VERIFICAR EL CUMPLIMIENTO DE ESTA CONDICION. 2. EN CASO DE ENCONTRAR OBRAS EN EL TRAMO SOLICITADO SE DEBE REALIZAR COORDINACION DE ACTIVIDADES Y DE SEÑALIZACION CON EL RESPECTIVO CONTRATISTA ANTES DE INICIAR LA INTERVENCION, A FIN DE GARANTIZAR CONDICIONES SEGURAS. 3. GARANTIZAR EN TODO MOMENTO EN CONDICIONES DE SEGURIDAD EL ACCESO A LOS PREDIOS AFECTADOS POR LA INTERVENCION. 4. SE DEBE CUMPLIR CON LOS ACUERDOS ESTABLECIDOS ENTRE EL CONTRATISTA CONSORCIO SANTA MARIA 004. Y ONNET FIBRA COLOMBIA S.A.S., CONFORME AL ACTA DE COORDINACION PRESENTADA.</p> <p>LA SDM AUTORIZA PMT PARA CIERRE DE ESPACIO PUBLICO (CIERRE TOTAL DE ANDEN EN AMBOS COSTADOS DEL ACCESO OCCIDENTAL CON TRASLADO DE PEATON A SENDERO EN CALZADA DE MANERA SIMULTANEA) PARA CANALIZACION SIN ZANJA (POR METODO DE PERFORACION DIRIGIDA) (CRUCE DE VIA) Y CIERRE TOTAL DE CALZADA DE LA CL 43A SUR ENTRE KR 82C Y KR 85A POR MEDIO DE BROCHES CONTROLADOS PARA IMPLEMENTACION DE SENDERO PEATONAL Y ACTIVIDADES DE CARGUE Y DESCARGUE. LAS ACTIVIDADES DE CARGUE Y DESCARGUE SE DEBEN REALIZAR DENTRO DEL HORARIO AUTORIZADO EN UN LAPSO NO MAYOR A TREINTA (30) MINUTOS. SE DEBE GARANTIZAR EN TODO MOMENTO SENDERO PEATONAL DE MINIMO 1,5m, SEGURO Y COMODO PARA SU USO EN CALZADA. DEBE GARANTIZAR SENDEROS PEATONALES LONGITUDINALES Y TRANSVERSALES A LA ZONA DE OBRA. REALIZAR CERRAMIENTO CON DELINEADORES TUBULARES, TRIPLE CINTA Y BARRERAS PLASTICAS. IMPLEMENTAR LA SEÑALIZACION PROPUESTA Y APROBADA Y MANTENERLA EN BUEN ESTADO. EL CERRAMIENTO Y LA SEÑALIZACION DEBEN PERMANECER TODO EL TIEMPO QUE DURE LA INTERVENCION. GARANTIZAR EL ADECUADO MANEJO DE PEATONES Y VEHICULOS CON EL APOYO DE LOS AUXILIARES DE TRANSITO. EN LAS VIAS QUE HACEN PARTE DE LA RUTA DE DESVIO EL CONTRATISTA DEBE GARANTIZAR CONDICIONES OPTIMAS DE SEGURIDAD VIAL A LOS ACTORES VIALES. LA RECUPERACION DEL ESPACIO PUBLICO DEBE REALIZARSE DE ACUERDO CON LAS ESPECIFICACIONES ESTABLECIDAS EN LA LICENCIA DE EXCAVACION. UNA VEZ FINALIZADAS LAS ACTIVIDADES, EL AREA AFECTADA SE DEJARA LIBRE DE OBSTACULOS Y SE RETIRARA LA TOTALIDAD DE LA SEÑALIZACION IMPLEMENTADA.</p>	SIN OBJECCIÓN POR PARTE DEL IDU	SI	KENNEDY	ANGIE M. CUAICAL T.	202461200439152 202461200820032

NORMATIVIDAD

El Plan de Manejo de Tránsito debe cumplir con lo establecido en el Manual de señalización vial vigente.

La Secretaría Distrital de Movilidad le recuerda que la calidad de contratista no lo exime, en ningún caso, del cumplimiento de la normatividad que rige a todos los habitantes del Distrito Capital, principalmente la reglamentación que rige la utilización del espacio público, la circulación de vehículos dentro del perímetro urbano, el manejo de tránsito y seguridad para peatones por la ejecución de obras civiles.

A. ESPACIO PÚBLICO

Según ley 769 de 2002 - Código Nacional de Tránsito Terrestre: Artículos 65-69-75-76-101-102-103-104-109-112-114-115-119-127-131.

B. RESTRICCIÓN PARA CIRCULACIÓN DE VEHÍCULOS

Decreto 034 del 05 de Febrero de 2009 "por el cual se establecen condiciones para el tránsito de vehículos de carga en el área urbana del Distrito Capital"
Decreto 040 del 27 de Diciembre de 2019 "Por medio del cual se establecen las condiciones y restricciones para el tránsito de los vehículos de transporte de carga en el Distrito Capital, y se dictan otras disposiciones."

NOTA

- En el lugar de desarrollo de las actividades deberá permanecer copia del plano del PMT aprobado y de la autorización emitida por la SDM para la verificación por parte de las autoridades competentes del cumplimiento a la implementación del PMT.
- No se autoriza acopio de escombros o materiales por fuera de la zona de obra.
- El contratista y la interventoría son responsables solidariamente de la correcta implementación del PMT.
- En horario nocturno y/o cuando las condiciones atmosféricas lo ameriten se debe garantizar la instalación de señalización luminosa conforme las especificaciones técnicas estipuladas en el Manual de Señalización Vial vigente.
- Excavaciones con profundidad superior a 0.5m, deberán aislarse y/o canalizarse mediante maletines plásticos entrelazados.
- En caso de congestión vehicular y/o por solicitud expresa de la Policía de Tránsito, deberá levantar el cierre y habilitar la zona intervenida en condiciones óptimas de tránsito y seguridad vial.
- La señalización a implementar debe cumplir con las especificaciones técnicas establecidas en el Manual de Señalización Vial vigente.
- La longitud de transición a implementar para cierres de carril deberá cumplir las especificaciones técnicas estipuladas las especificaciones técnicas e stipuladas en el Manual de Señalización Vial vigente.

ARQ. JUAN CAMILO RODRÍGUEZ CÁRDENAS
Director de Ingeniería de Tránsito
SECRETARÍA DISTRITAL DE MOVILIDAD

ING. MARTHA CECILIA BAYONA GÓMEZ
Subdirectora Técnica de Planes de Manejo de Tránsito
SECRETARÍA DISTRITAL DE MOVILIDAD
Los PMT señalados con * no fueron revisados y autorizados por la Subdirectora

IDU/IDPC: Toda intervención deberá contar con licencia de intervención y ocupación de espacio público vigente y cumplir con las observaciones particulares.

**COOS No. 12
MARZO 21 DE 2024**

SECCIÓN 2. OBRAS DE MEDIO Y BAJO IMPACTO - SUBDIRECCIÓN DE PLANES DE MANEJO DE TRÁNSITO

No.	CÓDIGO DE IDENTIFICACIÓN VIAL (CIV)		DIRECCIÓN DE LA OBRA		CONTRATISTA BENEFICIARIO DE LA LIC. DE EXC.	REDES AFECTAR	FECHA		HORARIO DE TRABAJO	HORARIO DE CIERRE	LIC. EXC.	OBSERVACIONES SDM	OBSERVACIONES IDU/IDPC	AUTORIZADO	LOCALIDAD	ING RESPONSABLE	No RADICADO SDM
	INICIO	FIN	INICIO	FIN			INICIO	FIN									
1558	8005272	N/A	CL 43A SUR KR 82C	CL 43A SUR 45m AL OCCIDENTE	ONNET FIBRA COLOMBIA S.A.S.	TELECOMUNICACIONES	5-abr-24	16-may-24	07:00-17:00	24 HORAS	IDU-181-2022, RES-4255	<p>NOTAS: 1. PREVIO A LA INTERVENCION SE DEBE SOCIALIZAR LAS ACTIVIDADES, EL PMT Y DEMAS RESTRICCIONES CON LA COMUNIDAD DIRECTAMENTE AFECTADA, Y ES RESPONSABILIDAD DE LA INTERVENTORIA Y LA ENTIDAD CONTRATANTE VERIFICAR EL CUMPLIMIENTO DE ESTA CONDICION. 2. EN CASO DE ENCONTRAR OBRAS EN EL TRAMO SOLICITADO SE DEBE REALIZAR COORDINACION DE ACTIVIDADES Y DE SEÑALIZACION CON EL RESPECTIVO CONTRATISTA ANTES DE INICIAR LA INTERVENCION, A FIN DE GARANTIZAR CONDICIONES SEGURAS. 3. GARANTIZAR EN TODO MOMENTO EN CONDICIONES DE SEGURIDAD EL ACCESO A LOS PREDIOS AFECTADOS POR LA INTERVENCION. 4. SE DEBE CUMPLIR CON LOS ACUERDOS ESTABLECIDOS ENTRE EL CONTRATISTA CONSORCIO SANTA MARIA 004. Y ONNET FIBRA COLOMBIA S.A.S., CONFORME AL ACTA DE COORDINACION PRESENTADA.5. NO SE AUTORIZA REALIZAR LAS ACTIVIDADES DE ESTE FRENTE, PARALELAMENTE AL FRENTE PREVIAMENTE AUTORIZADO SOBRE CL 43A SUR KR 82C (PERFORACION DIRIGIDA).</p> <p>LA SDM AUTORIZA PMT PARA CIERRE DE ESPACIO PUBLICO (CIERRE TOTALDE ANDEN NORTE EN DOS TRAMOS NO SIMULTANEOS, CON TRASLADO DE PEATON A SENDERO EN CALZADA DE MANERA SIMULTANEA) PARA CANALIZACION A CIELO ABIERTO EN ANDEN Y CONSTRUCCION DE CAMARA F1 Y F2, Y CIERRE TOTAL DE CALZADA DE LA CL 43A SUR ENTRE KR 82C Y KR 85A POR MEDIO DE BROCHES CONTROLADOS PARA IMPLEMENTACION DE SENDERO PEATONAL Y ACTIVIDADES DE CARGUE Y DESCARGUE. LAS ACTIVIDADES DE CARGUE Y DESCARGUE SE DEBEN REALIZAR DENTRO DEL HORARIO AUTORIZADO EN UN LAPSO NO MAYOR A TREINTA (30) MINUTOS. SE DEBE GARANTIZAR EN TODO MOMENTO SENDERO PEATONAL DE MINIMO 1,5m, SEGURO Y COMODO PARA SU USO EN CALZADA. DEBE GARANTIZAR SENDEROS PEATONALES LONGITUDINALES Y TRANSVERSALES A LA ZONA DE OBRA. REALIZAR CERRAMIENTO CON DELINEADORES TUBULARES, TRIPLE CINTA Y BARRERAS PLASTICAS. IMPLEMENTAR LA SEÑALIZACION PROPUESTA Y APROBADA Y MANTENERLA EN BUEN ESTADO. EL CERRAMIENTO Y LA SEÑALIZACION DEBEN PERMANECER TODO EL TIEMPO QUE DURE LA INTERVENCION. GARANTIZAR EL ADECUADO MANEJO DE PEATONES Y VEHICULOS CON EL APOYO DE LOS AUXILIARES DE TRÁNSITO. EN LAS VIAS QUE HACEN PARTE DE LA RUTA DE DESVIO EL CONTRATISTA DEBE GARANTIZAR CONDICIONES OPTIMAS DE SEGURIDAD VIAL A LOS ACTORES VIALES. LA RECUPERACION DEL ESPACIO PUBLICO DEBE REALIZARSE DE ACUERDO CON LAS ESPECIFICACIONES ESTABLECIDAS EN LA LICENCIA DE EXCAVACION. UNA VEZ FINALIZADAS LAS ACTIVIDADES, EL AREA AFECTADA SE DEJARA LIBRE DE OBSTACULOS Y SE RETIRARA LA TOTALIDAD DE LA SEÑALIZACION IMPLEMENTADA.</p>	SIN OBJECCIÓN POR PARTE DEL IDU	SI	KENNEDY	ANGIE M. CUAICAL T.	202461200439152 202461200820032
1559	8005792	N/A	KR 81H CL 45BIS SUR	KR 81H CL 43A SUR	ONNET FIBRA COLOMBIA S.A.S.	TELECOMUNICACIONES	22-mar-24	2-may-24	22:00-05:00	22:00-05:00	IDU-181-2022, RES-4255	<p>NOTAS: 1. PARA TRABAJOS NOCTURNOS, DOMINICALES Y/O FESTIVOS SE DEBE CONTAR CON LA AUTORIZACION POR PARTE DE LA ALCALDIA LOCAL DE ACUERDO CON LO ESTIPULADO EN EL DECRETO 1076 DE 2015, ARTICULO 2.2.5.1.5.15. O AQUELLAS NORMAS QUE LA ADICIONEN, MODIFIQUEN O SUSTITUYAN. 2. PREVIO A LA INTERVENCION SE DEBE SOCIALIZAR LAS ACTIVIDADES, EL PMT Y DEMAS RESTRICCIONES CON LA COMUNIDAD DIRECTAMENTE AFECTADA. 3. EN CASO DE ENCONTRAR OBRAS EN EL TRAMO SOLICITADO SE DEBE REALIZAR COORDINACION DE ACTIVIDADES Y DE SEÑALIZACION CON EL RESPECTIVO CONTRATISTA ANTES DE INICIAR LA INTERVENCION, A FIN DE GARANTIZAR CONDICIONES SEGURAS. 4. SE DEBE CUMPLIR CON LOS ACUERDOS ESTABLECIDOS ENTRE EL CONTRATISTA METRO LINEA 1 S.A.S. (CTO EMB-163-2019) Y ONNET FIBRA COLOMBIA S.A.S., CONFORME AL ACTA DE COORDINACION PRESENTADA. 5. NO SE PERMITE REALIZAR INTERVENCION ALGUNA POR FUERA DEL HORARIO AUTORIZADO.</p> <p>LA SDM AUTORIZA PMT PARA CIERRE TOTAL DE ANDEN CON TRASLADO DE PEATON A SENDERO EN CALZADA PARA ACTIVIDADES DE CANALIZACION CIELO ABIERTO Y CONSTRUCCION DE CAMARA F1 Y CANALIZACION SIN ZANJA POR EL METODO DE PERFORACION DIRIGIDA (CRUCE DE VIAS), EN DOS (2) ETAPAS NO SIMULTANEAS: ETAPA 3: KR 81H ENTRE CL 45BIS SUR Y CL 43A SUR PARA CIERRE TOTAL ANDEN ORIENTAL EN DOS (2) TRAMOS NO SIMULTANEOS CON ACTIVIDADES DE CARGUE Y DESCARGUE SOBRE EL CARRIL ORIENTAL DE LA CALZADA ORIENTAL DE LA KR 81H Y ETAPA 4: KR 81H POR CL 45BIS SUR (CANALIZACION SIN ZANJA) PARA CIERRE TOTAL DE ANDEN EN AMBOS COSTADOS DEL ACCESO NORTE DE MANERA SIMULTANEA CON ACTIVIDADES DE CARGUE Y DESCARGUE SOBRE EL CARRIL ADYACENTE A LA INTERVENCION SOBRE LA KR 81H. LAS ACTIVIDADES DE CARGUE Y DESCARGUE SE DEBEN REALIZAR DENTRO DEL HORARIO DE 22:00-05:00 EN UN LAPSO NO MAYOR A TREINTA (30) MINUTOS, GARANTIZANDO EN TODO MOMENTO UN ANCHO MINIMO DE CALZADA DE 4,0m DE LIBRE CIRCULACION VEHICULAR, SOLO SE AUTORIZA EL ESTACIONAMIENTO DE UN (1) VEHICULO. SE DEBE GARANTIZAR EN TODO MOMENTO SENDERO PEATONAL DE MINIMO 1,5m, SEGURO Y COMODO PARA SU USO EN CALZADA PROTEGIDO POR BARRERAS PLASTICAS (MALETINES Y COLOMBINAS). REALIZAR CERRAMIENTO CON DELINEADORES TUBULARES Y TRIPLE CINTA. IMPLEMENTAR LA SEÑALIZACION PROPUESTA Y APROBADA Y MANTENERLA EN BUEN ESTADO. LA SEÑALIZACION DE OBRA, BARRICADAS Y CIERRES DEBEN PERMANECER EN TODO EL TIEMPO DE LA INTERVENCION. GARANTIZAR EL ADECUADO MANEJO DE PEATONES Y VEHICULOS CON EL APOYO DE LOS AUXILIARES DE TRÁNSITO. UNA VEZ FINALIZADO EL HORARIO DE TRABAJO (05:00 HORAS) EL ANDEN DEBE HABILITARSE A NIVEL DE RASANTE APTO PARA EL TRÁNSITO SEGURO DE PEATONES (SIN SEÑALIZACION NI CERRAMIENTO).</p>	SIN OBJECCIÓN POR PARTE DEL IDU	SI	KENNEDY	DEISY A. HERNANDEZ T.	202461200324902 202461200799662

NORMATIVIDAD

El Plan de Manejo de Tránsito debe cumplir con lo establecido en el Manual de señalización vial vigente.

La Secretaría Distrital de Movilidad le recuerda que la calidad de contratista no lo exime, en ningún caso, del cumplimiento de la normatividad que rige a todos los habitantes del Distrito Capital, principalmente la reglamentación que rige la utilización del espacio público, la circulación de vehículos dentro del perímetro urbano, el manejo de tránsito y seguridad para peatones por la ejecución de obras civiles.

A. ESPACIO PÚBLICO

Según ley 769 de 2002 - Código Nacional de Tránsito Terrestre: Artículos 65-69-75-76-101-102-103-104-109-112-114-115-119-127-131.

B. RESTRICCIÓN PARA CIRCULACIÓN DE VEHÍCULOS

Decreto 034 del 05 de Febrero de 2009 "por el cual se establecen condiciones para el tránsito de vehículos de carga en el área urbana del Distrito Capital"
Decreto 040 del 27 de Diciembre de 2019 "Por medio del cual se establecen las condiciones y restricciones para el tránsito de los vehículos de transporte de carga en el Distrito Capital, y se dictan otras disposiciones."

NOTA

- En el lugar de desarrollo de las actividades deberá permanecer copia del plano del PMT aprobado y de la autorización emitida por la SDM para la verificación por parte de las autoridades competentes del cumplimiento a la implementación del PMT.
- No se autoriza acopio de escombros o materiales por fuera de la zona de obra.
- El contratista y la interventoría son responsables solidariamente de la correcta implementación del PMT.
- En horario nocturno y/o cuando las condiciones atmosféricas lo ameriten se debe garantizar la instalación de señalización luminosa conforme las especificaciones técnicas estipuladas en el Manual de Señalización Vial vigente.
- Excavaciones con profundidad superior a 0.5m, deberán aislarse y/o canalizarse mediante maletines plásticos entrelazados.
- En caso de congestión vehicular y/o por solicitud expresa de la Policía de Tránsito, deberá levantar el cierre y habilitar la zona intervenida en condiciones óptimas de tránsito y seguridad vial.
- La señalización a implementar debe cumplir con las especificaciones técnicas establecidas en el Manual de Señalización Vial vigente.
- La longitud de transición a implementar para cierres de carril deberá cumplir las especificaciones técnicas estipuladas las especificaciones técnicas e stipuladas en el Manual de Señalización Vial vigente.

ARQ. JUAN CAMILO RODRÍGUEZ CÁRDENAS
Director de Ingeniería de Tránsito
SECRETARÍA DISTRITAL DE MOVILIDAD

ING. MARTHA CECILIA BAYONA GÓMEZ
Subdirectora Técnica de Planes de Manejo de Tránsito
SECRETARÍA DISTRITAL DE MOVILIDAD
Los PMT señalados con * no fueron revisados y autorizados por la Subdirectora

IDU/IDPC: Toda intervención deberá contar con licencia de intervención y ocupación de espacio público vigente y cumplir con las observaciones particulares.

**COOS No. 12
MARZO 21 DE 2024**

SECCIÓN 2. OBRAS DE MEDIO Y BAJO IMPACTO - SUBDIRECCIÓN DE PLANES DE MANEJO DE TRÁNSITO

No.	CÓDIGO DE IDENTIFICACIÓN VIAL (CIV)		DIRECCIÓN DE LA OBRA		CONTRATISTA BENEFICIARIO DE LA LIC. DE EXC.	REDES AFECTAR	FECHA		HORARIO DE TRABAJO	HORARIO DE CIERRE	LIC. EXC.	OBSERVACIONES SDM	OBSERVACIONES IDU/IDPC	AUTORIZADO	LOCALIDAD	ING RESPONSABLE	No RADICADO SDM
	INICIO	FIN	INICIO	FIN			INICIO	FIN									
1560	8005679	N/A	KR 81J CL 45BIS SUR	N/A	ONNET FIBRA COLOMBIA S.A.S.	TELECOMUNICACIONES	22-mar-24	2-may-24	07:00-17:00	24 HORAS	IDU-181-2022, RES-4255	<p>NOTAS: 1. PREVIO A LA INTERVENCION SE DEBE SOCIALIZAR LAS ACTIVIDADES, EL PMT Y DEMAS RESTRICCIONES CON LA COMUNIDAD DIRECTAMENTE AFECTADA. 2. EN CASO DE ENCONTRAR OBRAS EN EL TRAMO SOLICITADO SE DEBE REALIZAR COORDINACION DE ACTIVIDADES Y DE SEÑALIZACION CON EL RESPECTIVO CONTRATISTA ANTES DE INICIAR LA INTERVENCION, A FIN DE GARANTIZAR CONDICIONES SEGURAS. 3. GARANTIZAR EN TODO MOMENTO EN CONDICIONES DE SEGURIDAD EL ACCESO A LOS PREDIOS AFECTADOS POR LA INTERVENCION, EN AFECTACION A GARAJES COORDINAR CON LA COMUNIDAD EL INGRESO Y SALIDA DE VEHICULOS. 4. SE DEBE CUMPLIR CON LOS ACUERDOS ESTABLECIDOS ENTRE EL CONTRATISTA METRO LINEA 1 S.A.S. (CTO EMB-163-2019) Y ONNET FIBRA COLOMBIA S.A.S., CONFORME AL ACTA DE COORDINACION PRESENTADA.</p> <p>LA SDM AUTORIZA PMT PARA CIERRE TOTAL DE ANDEN COSTADO NORORIENTAL CON TRASLADO DE PEATONES A SENDERO EN CALZADA PARA CANALIZACION A CIELO ABIERTO EN ANDEN Y CONSTRUCCION DE CAMARA F1. LAS ACTIVIDADES DE CARGUE Y DESCARGUE SE AUTORIZAN SOBRE EL CARRIL ORIENTAL DE LA CALZADA ORIENTAL DE LA KR 81J ADYACENTE A LA INTERVENCION SIN AFECTAR SENDERO PEATONAL Y SE DEBEN REALIZAR DENTRO DEL HORARIO AUTORIZADO EN UN LAPSO NO MAYOR A TREINTA (30) MINUTOS, SOLO SE AUTORIZA EL ESTACIONAMIENTO DE UN (1) VEHICULO SIN AFECTAR LOS ACCESOS A PREDIOS. GARANTIZAR EN TODO MOMENTO UN ANCHO MINIMO DE CALZADA DE 5.0m DE LIBRE CIRCULACION VEHICULAR. SE DEBE GARANTIZAR EN TODO MOMENTO SENDERO PEATONAL DE MINIMO 1.5m. SEGURO Y COMODO PARA SU USO EN CALZADA PROTEGIDO POR BARRERAS PLASTICAS (MALETINES Y COLOMBINAS). DEBE GARANTIZAR SENDEROS PEATONALES LONGITUDINALES Y TRANSVERSALES A LA ZONA DE OBRA. REALIZAR CERRAMIENTO CON DELINEADORES TUBULARES Y TRIPLE CINTA. IMPLEMENTAR LA SEÑALIZACION PROPUESTA Y APROBADA Y MANTENERLA EN BUEN ESTADO. LA SEÑALIZACION DE OBRA, BARRICADAS Y CIERRES DEBEN PERMANECER EN TODO EL TIEMPO DE LA INTERVENCION. GARANTIZAR EL ADECUADO MANEJO DE PEATONES Y VEHICULOS CON EL APOYO DE LOS AUXILIARES DE TRANSITO. LA RECUPERACION DEL ESPACIO PUBLICO DEBE REALIZARSE DE ACUERDO CON LAS ESPECIFICACIONES ESTABLECIDAS EN LA LICENCIA DE EXCAVACION. UNA VEZ FINALIZADAS LAS ACTIVIDADES, EL AREA AFECTADA SE DEJARA LIBRE DE OBSTACULOS Y SE RETIRARA LA TOTALIDAD DE LA SEÑALIZACION IMPLEMENTADA.</p>	SIN OBJECCIÓN POR PARTE DEL IDU	SI	KENNEDY	DEISY A. HERNANDEZ T.	202461200324902 202461200799662
1561	8005707	N/A	CL 45BISA SUR KR 81J	N/A	ONNET FIBRA COLOMBIA S.A.S.	TELECOMUNICACIONES	22-mar-24	2-may-24	07:00-17:00	24 HORAS	IDU-181-2022, RES-4255	<p>NOTAS: 1. PREVIO A LA INTERVENCION SE DEBE SOCIALIZAR LAS ACTIVIDADES, EL PMT Y DEMAS RESTRICCIONES CON LA COMUNIDAD DIRECTAMENTE AFECTADA, Y ES RESPONSABILIDAD DE LA INTERVENTORIA Y LA ENTIDAD CONTRATANTE VERIFICAR EL CUMPLIMIENTO DE ESTA CONDICION. 2. EN CASO DE ENCONTRAR OBRAS EN EL TRAMO SOLICITADO SE DEBE REALIZAR COORDINACION DE ACTIVIDADES Y DE SEÑALIZACION CON EL RESPECTIVO CONTRATISTA ANTES DE INICIAR LA INTERVENCION, A FIN DE GARANTIZAR CONDICIONES SEGURAS. 3. GARANTIZAR EN TODO MOMENTO EN CONDICIONES DE SEGURIDAD EL ACCESO A LOS PREDIOS AFECTADOS POR LA INTERVENCION, EN AFECTACION A GARAJES COORDINAR CON LA COMUNIDAD EL INGRESO Y SALIDA DE VEHICULOS.</p> <p>LA SDM AUTORIZA PMT PARA CIERRE DE ESPACIO PUBLICO (CIERRE TOTAL DE ANDEN COSTADO NOROCCIDENTAL CON TRASLADO DE PEATON A SENDERO EN CALZADA) PARA CANALIZACION A CIELO ABIERTO EN ANDEN Y CONSTRUCCION DE CAMARA 2F1 Y CIERRE TOTAL DE CALZADA DE LA CL 45BISA SUR ENTRE KR 81J Y KR 82 POR MEDIO DE BROCHES CONTROLADOS PARA IMPLEMENTACION DE SENDERO PEATONAL Y ACTIVIDADES DE CARGUE Y DESCARGUE. LAS ACTIVIDADES DE CARGUE Y DESCARGUE SE DEBEN REALIZAR DENTRO DEL HORARIO AUTORIZADO EN UN LAPSO NO MAYOR A TREINTA (30) MINUTOS. SE DEBE GARANTIZAR EN TODO MOMENTO SENDERO PEATONAL DE MINIMO 1.5m. SEGURO Y COMODO PARA SU USO EN CALZADA. DEBE GARANTIZAR SENDEROS PEATONALES LONGITUDINALES Y TRANSVERSALES A LA ZONA DE OBRA. REALIZAR CERRAMIENTO CON DELINEADORES TUBULARES Y TRIPLE CINTA. IMPLEMENTAR LA SEÑALIZACION PROPUESTA Y APROBADA Y MANTENERLA EN BUEN ESTADO. LA SEÑALIZACION DE OBRA, BARRICADAS, CIERRES Y SEÑALIZACION DE DESVIOS DEBEN PERMANECER EN TODO EL TIEMPO DE LA INTERVENCION. GARANTIZAR EL ADECUADO MANEJO DE PEATONES Y VEHICULOS CON EL APOYO DE LOS AUXILIARES DE TRANSITO. EN LAS VIAS QUE HACEN PARTE DE LA RUTA DE DESVIO EL CONTRATISTA DEBE GARANTIZAR CONDICIONES OPTIMAS DE SEGURIDAD VIAL A LOS ACTORES VIALES. LA RECUPERACION DEL ESPACIO PUBLICO DEBE REALIZARSE DE ACUERDO CON LAS ESPECIFICACIONES ESTABLECIDAS EN LA LICENCIA DE EXCAVACION. UNA VEZ FINALIZADAS LAS ACTIVIDADES, EL AREA AFECTADA SE DEJARA LIBRE DE OBSTACULOS Y SE RETIRARA LA TOTALIDAD DE LA SEÑALIZACION IMPLEMENTADA.</p>	SIN OBJECCIÓN POR PARTE DEL IDU	SI	KENNEDY	DEISY A. HERNANDEZ T.	202461200324902 202461200799662

NORMATIVIDAD

El Plan de Manejo de Tránsito debe cumplir con lo establecido en el Manual de señalización vial vigente.

La Secretaría Distrital de Movilidad le recuerda que la calidad de contratista no lo exime, en ningún caso, del cumplimiento de la normatividad que rige a todos los habitantes del Distrito Capital, principalmente la reglamentación que rige la utilización del espacio público, la circulación de vehículos dentro del perímetro urbano, el manejo de tránsito y seguridad para peatones por la ejecución de obras civiles.

A. ESPACIO PÚBLICO

Según ley 769 de 2002 - Código Nacional de Tránsito Terrestre: Artículos 65-69-75-76-101-102-103-104-109-112-114-115-119-127-131.

B. RESTRICCIÓN PARA CIRCULACIÓN DE VEHÍCULOS

Decreto 034 del 05 de Febrero de 2009 "por el cual se establecen condiciones para el tránsito de vehículos de carga en el área urbana del Distrito Capital"
Decreto 040 del 27 de Diciembre de 2019 "Por medio del cual se establecen las condiciones y restricciones para el tránsito de los vehículos de transporte de carga en el Distrito Capital, y se dictan otras disposiciones."

NOTA

- En el lugar de desarrollo de las actividades deberá permanecer copia del plano del PMT aprobado y de la autorización emitida por la SDM para la verificación por parte de las autoridades competentes del cumplimiento a la implementación del PMT.
- No se autoriza acopio de escombros o materiales por fuera de la zona de obra.
- El contratista y la interventoría son responsables solidariamente de la correcta implementación del PMT.
- En horario nocturno y/o cuando las condiciones atmosféricas lo ameriten se debe garantizar la instalación de señalización luminosa conforme las especificaciones técnicas estipuladas en el Manual de Señalización Vial vigente.
- Excavaciones con profundidad superior a 0.5m, deberán aislarse y/o canalizarse mediante maletines plásticos entrelazados.
- En caso de congestión vehicular y/o por solicitud expresa de la Policía de Tránsito, deberá levantar el cierre y habilitar la zona intervenida en condiciones óptimas de tránsito y seguridad vial.
- La señalización a implementar debe cumplir con las especificaciones técnicas establecidas en el Manual de Señalización Vial vigente.
- La longitud de transición a implementar para cierres de carril deberá cumplir las especificaciones técnicas estipuladas las especificaciones técnicas e stipuladas en el Manual de Señalización Vial vigente.

ARQ. JUAN CAMILO RODRÍGUEZ CÁRDENAS
Director de Ingeniería de Tránsito
SECRETARÍA DISTRITAL DE MOVILIDAD

ING. MARTHA CECILIA BAYONA GÓMEZ
Subdirectora Técnica de Planes de Manejo de Tránsito
SECRETARÍA DISTRITAL DE MOVILIDAD
Los PMT señalados con * no fueron revisados y autorizados por la Subdirectora

IDU/IDPC: Toda intervención deberá contar con licencia de intervención y ocupación de espacio público vigente y cumplir con las observaciones particulares.

**COOS No. 12
MARZO 21 DE 2024**

SECCIÓN 2. OBRAS DE MEDIO Y BAJO IMPACTO - SUBDIRECCIÓN DE PLANES DE MANEJO DE TRÁNSITO

No.	CÓDIGO DE IDENTIFICACIÓN VIAL (CIV)		DIRECCIÓN DE LA OBRA		CONTRATISTA BENEFICIARIO DE LA LIC. DE EXC.	REDES AFECTAR	FECHA		HORARIO DE TRABAJO	HORARIO DE CIERRE	LIC. EXC.	OBSERVACIONES SDM	OBSERVACIONES IDU/IDPC	AUTORIZADO	LOCALIDAD	ING RESPONSABLE	No RADICADO SDM
	INICIO	FIN	INICIO	FIN			INICIO	FIN									
1562	8005577	N/A	CL 44 SUR KR 81J	N/A	ONNET FIBRA COLOMBIA S.A.S.	TELECOMUNICACIONES	22-mar-24	2-may-24	07:00-17:00	24 HORAS	IDU-181-2022, RES-4255	<p>NOTAS: 1. PREVIO A LA INTERVENCION SE DEBE SOCIALIZAR LAS ACTIVIDADES, EL PMT Y DEMAS RESTRICCIONES CON LA COMUNIDAD DIRECTAMENTE AFECTADA. 2. EN CASO DE ENCONTRAR OBRAS EN EL TRAMO SOLICITADO SE DEBE REALIZAR COORDINACION DE ACTIVIDADES Y DE SEÑALIZACION CON EL RESPECTIVO CONTRATISTA ANTES DE INICIAR LA INTERVENCION, A FIN DE GARANTIZAR CONDICIONES SEGURAS. 3. GARANTIZAR EN TODO MOMENTO EN CONDICIONES DE SEGURIDAD EL ACCESO A LOS PREDIOS AFECTADOS POR LA INTERVENCION, EN AFECTACION A GARAJES COORDINAR CON LA COMUNIDAD EL INGRESO Y SALIDA DE VEHICULOS. 4. SE DEBE CUMPLIR CON LOS ACUERDOS ESTABLECIDOS ENTRE EL CONTRATISTA METRO LINEA 1 S.A.S. (CTO EMB-163-2019) Y ONNET FIBRA COLOMBIA S.A.S., CONFORME AL ACTA DE COORDINACION PRESENTADA.</p> <p>LA SDM AUTORIZA PMT PARA CIERRE DE ESPACIO PUBLICO (CIERRE TOTAL DE ANDEN EN AMBOS COSTADOS DEL ACCESO OCCIDENTAL DE MANERA SIMULTANEA CON TRASLADO DE PEATON A SENDERO EN CALZADA) PARA CANALIZACION SIN ZANJA (POR METODO DE PERFORACION DIRIGIDA) (CRUCE DE VIA) Y CIERRE TOTAL DE CALZADA DE LA CL 44 SUR ENTRE KR 81J Y KR 82 POR MEDIO DE BROCHES CONTROLADOS PARA IMPLEMENTACION DE SENDERO PEATONAL Y ACTIVIDADES DE CARGUE Y DESCARGUE. LAS ACTIVIDADES DE CARGUE Y DESCARGUE SE DEBEN REALIZAR DENTRO DEL HORARIO AUTORIZADO EN UN LAPSO NO MAYOR A TREINTA (30) MINUTOS. SE DEBE GARANTIZAR EN TODO MOMENTO SENDERO PEATONAL DE MINIMO 1,5m, SEGURO Y COMODO PARA SU USO EN CALZADA. DEBE GARANTIZAR SENDEROS PEATONALES LONGITUDINALES Y TRANSVERSALES A LA ZONA DE OBRA. REALIZAR CERRAMIENTO CON DELINEADORES TUBULARES Y TRIPLE CINTA. IMPLEMENTAR LA SEÑALIZACION PROPUESTA Y APROBADA Y MANTENERLA EN BUEN ESTADO. LA SEÑALIZACION DE OBRA, BARRICADAS, CIERRES Y SEÑALIZACION DE DESVIOS DEBEN PERMANECER EN TODO EL TIEMPO DE LA INTERVENCION. GARANTIZAR EL ADECUADO MANEJO DE PEATONES Y VEHICULOS CON EL APOYO DE LOS AUXILIARES DE TRANSITO. EN LAS VIAS QUE HACEN PARTE DE LA RUTA DE DESVIO EL CONTRATISTA DEBE GARANTIZAR CONDICIONES OPTIMAS DE SEGURIDAD VIAL A LOS ACTORES VIALES. LA RECUPERACION DEL ESPACIO PUBLICO DEBE REALIZARSE DE ACUERDO CON LAS ESPECIFICACIONES ESTABLECIDAS EN LA LICENCIA DE EXCAVACION. UNA VEZ FINALIZADAS LAS ACTIVIDADES, EL AREA AFECTADA SE DEJARA LIBRE DE OBSTACULOS Y SE RETIRARA LA TOTALIDAD DE LA SEÑALIZACION IMPLEMENTADA.</p>	SIN OBJECIÓN POR PARTE DEL IDU	SI	KENNEDY	DEISY A. HERNANDEZ T.	202461200324902 202461200799662
1563	8005679	N/A	KR 81J CL 44 SUR	KR 81J 30m AL SUR	ONNET FIBRA COLOMBIA S.A.S.	TELECOMUNICACIONES	22-mar-24	2-may-24	07:00-17:00	24 HORAS	IDU-181-2022, RES-4255	<p>NOTAS: 1. PREVIO A LA INTERVENCION SE DEBE SOCIALIZAR LAS ACTIVIDADES, EL PMT Y DEMAS RESTRICCIONES CON LA COMUNIDAD DIRECTAMENTE AFECTADA. 2. EN CASO DE ENCONTRAR OBRAS EN EL TRAMO SOLICITADO SE DEBE REALIZAR COORDINACION DE ACTIVIDADES Y DE SEÑALIZACION CON EL RESPECTIVO CONTRATISTA ANTES DE INICIAR LA INTERVENCION, A FIN DE GARANTIZAR CONDICIONES SEGURAS. 3. GARANTIZAR EN TODO MOMENTO EN CONDICIONES DE SEGURIDAD EL ACCESO A LOS PREDIOS AFECTADOS POR LA INTERVENCION, EN AFECTACION A GARAJES COORDINAR CON LA COMUNIDAD EL INGRESO Y SALIDA DE VEHICULOS. 4. SE DEBE CUMPLIR CON LOS ACUERDOS ESTABLECIDOS ENTRE EL CONTRATISTA METRO LINEA 1 S.A.S. (CTO EMB-163-2019) Y ONNET FIBRA COLOMBIA S.A.S., CONFORME AL ACTA DE COORDINACION PRESENTADA.</p> <p>LA SDM AUTORIZA PMT PARA CIERRE TOTAL DE ANDEN COSTADO OCCIDENTAL CON TRASLADO DE PEATONES A SENDERO EN CALZADA PARA CANALIZACION A CIELO ABIERTO EN ANDEN Y CONSTRUCCION DE CAMARA 2F1. LAS ACTIVIDADES DE CARGUE Y DESCARGUE SE AUTORIZAN SOBRE EL CARRIL OCCIDENTAL DE LA CALZADA OCCIDENTAL DE LA KR 81J ADYACENTE A LA INTERVENCION SIN AFECTAR SENDERO PEATONAL Y SE DEBEN REALIZAR DENTRO DEL HORARIO AUTORIZADO EN UN LAPSO NO MAYOR A TREINTA (30) MINUTOS. SOLO SE AUTORIZA EL ESTACIONAMIENTO DE UN (1) VEHICULO. GARANTIZAR EN TODO MOMENTO UN ANCHO MINIMO DE CALZADA DE 5,0m DE LIBRE CIRCULACION VEHICULAR. SE DEBE GARANTIZAR EN TODO MOMENTO SENDERO PEATONAL DE MINIMO 1,5m, SEGURO Y COMODO PARA SU USO EN CALZADA PROTEGIDO POR BARRERAS PLASTICAS (MALETINES Y COLOMBINAS). DEBE GARANTIZAR SENDEROS PEATONALES LONGITUDINALES Y TRANSVERSALES A LA ZONA DE OBRA. REALIZAR CERRAMIENTO CON DELINEADORES TUBULARES Y TRIPLE CINTA. IMPLEMENTAR LA SEÑALIZACION PROPUESTA Y APROBADA Y MANTENERLA EN BUEN ESTADO. LA SEÑALIZACION DE OBRA, BARRICADAS, CIERRES Y SEÑALIZACION DE DESVIOS DEBEN PERMANECER EN TODO EL TIEMPO DE LA INTERVENCION. GARANTIZAR EL ADECUADO MANEJO DE PEATONES Y VEHICULOS CON EL APOYO DE LOS AUXILIARES DE TRANSITO. LA RECUPERACION DEL ESPACIO PUBLICO DEBE REALIZARSE DE ACUERDO CON LAS ESPECIFICACIONES ESTABLECIDAS EN LA LICENCIA DE EXCAVACION. UNA VEZ FINALIZADAS LAS ACTIVIDADES, EL AREA AFECTADA SE DEJARA LIBRE DE OBSTACULOS Y SE RETIRARA LA TOTALIDAD DE LA SEÑALIZACION IMPLEMENTADA.</p>	SIN OBJECIÓN POR PARTE DEL IDU	SI	KENNEDY	DEISY A. HERNANDEZ T.	202461200324902 202461200799662

NORMATIVIDAD

El Plan de Manejo de Tránsito debe cumplir con lo establecido en el Manual de señalización vial vigente.

La Secretaría Distrital de Movilidad le recuerda que la calidad de contratista no lo exime, en ningún caso, del cumplimiento de la normatividad que rige a todos los habitantes del Distrito Capital, principalmente la reglamentación que rige la utilización del espacio público, la circulación de vehículos dentro del perímetro urbano, el manejo de tránsito y seguridad para peatones por la ejecución de obras civiles.

A. ESPACIO PÚBLICO

Según ley 769 de 2002 - Código Nacional de Tránsito Terrestre: Artículos 65-69-75-76-101-102-103-104-109-112-114-115-119-127-131.

B. RESTRICCIÓN PARA CIRCULACIÓN DE VEHÍCULOS

Decreto 034 del 05 de Febrero de 2009 "por el cual se establecen condiciones para el tránsito de vehículos de carga en el área urbana del Distrito Capital"
Decreto 040 del 27 de Diciembre de 2019 "Por medio del cual se establecen las condiciones y restricciones para el tránsito de los vehículos de transporte de carga en el Distrito Capital, y se dictan otras disposiciones."

NOTA

- En el lugar de desarrollo de las actividades deberá permanecer copia del plano del PMT aprobado y de la autorización emitida por la SDM para la verificación por parte de las autoridades competentes del cumplimiento a la implementación del PMT.
- No se autoriza acopio de escombros o materiales por fuera de la zona de obra.
- El contratista y la interventoría son responsables solidariamente de la correcta implementación del PMT.
- En horario nocturno y/o cuando las condiciones atmosféricas lo ameriten se debe garantizar la instalación de señalización luminosa conforme las especificaciones técnicas estipuladas en el Manual de Señalización Vial vigente.
- Excavaciones con profundidad superior a 0.5m, deberán aislarse y/o canalizarse mediante maletines plásticos entrelazados.
- En caso de congestión vehicular y/o por solicitud expresa de la Policía de Tránsito, deberá levantar el cierre y habilitar la zona intervenida en condiciones óptimas de tránsito y seguridad vial.
- La señalización a implementar debe cumplir con las especificaciones técnicas establecidas en el Manual de Señalización Vial vigente.
- La longitud de transición a implementar para cierres de carril deberá cumplir las especificaciones técnicas estipuladas las especificaciones técnicas e stipuladas en el Manual de Señalización Vial vigente.

ARQ. JUAN CAMILO RODRÍGUEZ CÁRDENAS
Director de Ingeniería de Tránsito
SECRETARÍA DISTRITAL DE MOVILIDAD

ING. MARTHA CECILIA BAYONA GÓMEZ
Subdirectora Técnica de Planes de Manejo de Tránsito
SECRETARÍA DISTRITAL DE MOVILIDAD
Los PMT señalados con * no fueron revisados y autorizados por la Subdirectora

IDU/IDPC: Toda intervención deberá contar con licencia de intervención y ocupación de espacio público vigente y cumplir con las observaciones particulares.

**COOS No. 12
MARZO 21 DE 2024**

SECCIÓN 2. OBRAS DE MEDIO Y BAJO IMPACTO - SUBDIRECCIÓN DE PLANES DE MANEJO DE TRÁNSITO

No.	CÓDIGO DE IDENTIFICACIÓN VIAL (CIV)		DIRECCIÓN DE LA OBRA		CONTRATISTA BENEFICIARIO DE LA LIC. DE EXC.	REDES AFECTAR	FECHA		HORARIO DE TRABAJO	HORARIO DE CIERRE	LIC. EXC.	OBSERVACIONES SDM	OBSERVACIONES IDU/IDPC	AUTORIZADO	LOCALIDAD	ING RESPONSABLE	No RADICADO SDM
	INICIO	FIN	INICIO	FIN			INICIO	FIN									
1564	8005529	N/A	KR 82 CL 45 SUR	KR 82 20m AL NORTE	ONNET FIBRA COLOMBIA S.A.S.	TELECOMUNICACIONES	22-mar-24	2-may-24	07:00-17:00	24 HORAS	IDU-181-2022, RES-4255	<p>NOTAS: 1. PREVIO A LA INTERVENCION SE DEBE SOCIALIZAR LAS ACTIVIDADES, EL PMT Y DEMAS RESTRICCIONES CON LA COMUNIDAD DIRECTAMENTE AFECTADA. 2. EN CASO DE ENCONTRAR OBRAS EN EL TRAMO SOLICITADO SE DEBE REALIZAR COORDINACION DE ACTIVIDADES Y DE SEÑALIZACION CON EL RESPECTIVO CONTRATISTA ANTES DE INICIAR LA INTERVENCION, A FIN DE GARANTIZAR CONDICIONES SEGURAS. 3. GARANTIZAR EN TODO MOMENTO EN CONDICIONES DE SEGURIDAD EL ACCESO A LOS PREDIOS AFECTADOS POR LA INTERVENCION, EN AFECTACION A GARAJES COORDINAR CON LA COMUNIDAD EL INGRESO Y SALIDA DE VEHICULOS. 4. SE DEBE CUMPLIR CON LOS ACUERDOS ESTABLECIDOS ENTRE EL CONTRATISTA METRO LINEA 1 S.A.S. (CTO EMB-163-2019) Y ONNET FIBRA COLOMBIA S.A.S., CONFORME AL ACTA DE COORDINACION PRESENTADA.</p> <p>LA SDM AUTORIZA PMT PARA CIERRE DE ESPACIO PUBLICO (CIERRE TOTAL DE ANDEN COSTADO OCCIDENTAL CON TRASLADO DE PEATON A SENDERO EN CALZADA) PARA CANALIZACION A CIELO ABIERTO EN ANDEN Y CONSTRUCCION DE CAMARA F1 Y CIERRE TOTAL DE CALZADA DE LA KR 82 ENTRE CL 45 SUR Y CL 44 SUR POR MEDIO DE BROCHES CONTROLADOS PARA IMPLEMENTACION DE SENDERO PEATONAL Y ACTIVIDADES DE CARGUE Y DESCARGUE. LAS ACTIVIDADES DE CARGUE Y DESCARGUE SE DEBEN REALIZAR DENTRO DEL HORARIO AUTORIZADO EN UN LAPSO NO MAYOR A TREINTA (30) MINUTOS. SE DEBE GARANTIZAR EN TODO MOMENTO SENDERO PEATONAL DE MINIMO 1,5m, SEGURO Y COMODO PARA SU USO EN CALZADA. DEBE GARANTIZAR SENDEROS PEATONALES LONGITUDINALES Y TRANSVERSALES A LA ZONA DE OBRA. REALIZAR CERRAMIENTO CON DELINEADORES TUBULARES Y TRIPLE CINTA. IMPLEMENTAR LA SEÑALIZACION PROPUESTA Y APROBADA Y MANTENERLA EN BUEN ESTADO. LA SEÑALIZACION DE OBRA, BARRICADAS, CIERRES Y SEÑALIZACION DE DESVIOS DEBEN PERMANECER EN TODO EL TIEMPO DE LA INTERVENCION. GARANTIZAR EL ADECUADO MANEJO DE PEATONES Y VEHICULOS CON EL APOYO DE LOS AUXILIARES DE TRANSITO. EN LAS VIAS QUE HACEN PARTE DE LA RUTA DE DESVIO EL CONTRATISTA DEBE GARANTIZAR CONDICIONES OPTIMAS DE SEGURIDAD VIAL A LOS ACTORES VIALES. LA RECUPERACION DEL ESPACIO PUBLICO DEBE REALIZARSE DE ACUERDO CON LAS ESPECIFICACIONES ESTABLECIDAS EN LA LICENCIA DE EXCAVACION. UNA VEZ FINALIZADAS LAS ACTIVIDADES, EL AREA AFECTADA SE DEJARA LIBRE DE OBSTACULOS Y SE RETIRARA LA TOTALIDAD DE LA SEÑALIZACION IMPLEMENTADA.</p>	SIN OBJECIÓN POR PARTE DEL IDU	SI	KENNEDY	DEISY A. HERNANDEZ T.	202461200324902 202461200799662
1565	50008369	N/A	KR 82A CL 45 SUR	KR 82A 35m AL NORTE	ONNET FIBRA COLOMBIA S.A.S.	TELECOMUNICACIONES	22-mar-24	2-may-24	07:00-17:00	24 HORAS	IDU-181-2022, RES-4255	<p>NOTAS: 1. PREVIO A LA INTERVENCION SE DEBE SOCIALIZAR LAS ACTIVIDADES, EL PMT Y DEMAS RESTRICCIONES CON LA COMUNIDAD DIRECTAMENTE AFECTADA. 2. EN CASO DE ENCONTRAR OBRAS EN EL TRAMO SOLICITADO SE DEBE REALIZAR COORDINACION DE ACTIVIDADES Y DE SEÑALIZACION CON EL RESPECTIVO CONTRATISTA ANTES DE INICIAR LA INTERVENCION, A FIN DE GARANTIZAR CONDICIONES SEGURAS. 3. GARANTIZAR EN TODO MOMENTO EN CONDICIONES DE SEGURIDAD EL ACCESO A LOS PREDIOS AFECTADOS POR LA INTERVENCION, EN AFECTACION A GARAJES COORDINAR CON LA COMUNIDAD EL INGRESO Y SALIDA DE VEHICULOS. 4. SE DEBE CUMPLIR CON LOS ACUERDOS ESTABLECIDOS ENTRE EL CONTRATISTA METRO LINEA 1 S.A.S. (CTO EMB-163-2019) Y ONNET FIBRA COLOMBIA S.A.S., CONFORME AL ACTA DE COORDINACION PRESENTADA.</p> <p>LA SDM AUTORIZA PMT PARA CIERRE DE ESPACIO PUBLICO (CIERRE TOTAL DE ANDEN COSTADO OCCIDENTAL CON TRASLADO DE PEATON A SENDERO EN CALZADA) PARA CANALIZACION A CIELO ABIERTO EN ANDEN Y CONSTRUCCION DE CAMARA F1 Y CIERRE TOTAL DE CALZADA DE LA KR 82A ENTRE CL 45 SUR Y AC 43 SUR POR MEDIO DE BROCHES CONTROLADOS PARA IMPLEMENTACION DE SENDERO PEATONAL Y ACTIVIDADES DE CARGUE Y DESCARGUE. LAS ACTIVIDADES DE CARGUE Y DESCARGUE SE DEBEN REALIZAR DENTRO DEL HORARIO AUTORIZADO EN UN LAPSO NO MAYOR A TREINTA (30) MINUTOS. SE DEBE GARANTIZAR EN TODO MOMENTO SENDERO PEATONAL DE MINIMO 1,5m, SEGURO Y COMODO PARA SU USO EN CALZADA. DEBE GARANTIZAR SENDEROS PEATONALES LONGITUDINALES Y TRANSVERSALES A LA ZONA DE OBRA. REALIZAR CERRAMIENTO CON DELINEADORES TUBULARES Y TRIPLE CINTA. IMPLEMENTAR LA SEÑALIZACION PROPUESTA Y APROBADA Y MANTENERLA EN BUEN ESTADO. LA SEÑALIZACION DE OBRA, BARRICADAS, CIERRES Y SEÑALIZACION DE DESVIOS DEBEN PERMANECER EN TODO EL TIEMPO DE LA INTERVENCION. GARANTIZAR EL ADECUADO MANEJO DE PEATONES Y VEHICULOS CON EL APOYO DE LOS AUXILIARES DE TRANSITO. EN LAS VIAS QUE HACEN PARTE DE LA RUTA DE DESVIO EL CONTRATISTA DEBE GARANTIZAR CONDICIONES OPTIMAS DE SEGURIDAD VIAL A LOS ACTORES VIALES. LA RECUPERACION DEL ESPACIO PUBLICO DEBE REALIZARSE DE ACUERDO CON LAS ESPECIFICACIONES ESTABLECIDAS EN LA LICENCIA DE EXCAVACION. UNA VEZ FINALIZADAS LAS ACTIVIDADES, EL AREA AFECTADA SE DEJARA LIBRE DE OBSTACULOS Y SE RETIRARA LA TOTALIDAD DE LA SEÑALIZACION IMPLEMENTADA.</p>	SIN OBJECIÓN POR PARTE DEL IDU	SI	KENNEDY	DEISY A. HERNANDEZ T.	202461200324902 202461200799662

NORMATIVIDAD

El Plan de Manejo de Tránsito debe cumplir con lo establecido en el Manual de señalización vial vigente.

La Secretaría Distrital de Movilidad le recuerda que la calidad de contratista no lo exime, en ningún caso, del cumplimiento de la normatividad que rige a todos los habitantes del Distrito Capital, principalmente la reglamentación que rige la utilización del espacio público, la circulación de vehículos dentro del perímetro urbano, el manejo de tránsito y seguridad para peatones por la ejecución de obras civiles.

A. ESPACIO PÚBLICO

Según ley 769 de 2002 - Código Nacional de Tránsito Terrestre: Artículos 65-69-75-76-101-102-103-104-109-112-114-115-119-127-131.

B. RESTRICCIÓN PARA CIRCULACIÓN DE VEHÍCULOS

Decreto 034 del 05 de Febrero de 2009 " por el cual se establecen condiciones para el tránsito de vehículos de carga en el área urbana del Distrito Capital"
Decreto 040 del 27 de Diciembre de 2019 "Por medio del cual se establecen las condiciones y restricciones para el tránsito de los vehículos de transporte de carga en el Distrito Capital, y se dictan otras disposiciones."

NOTA

- En el lugar de desarrollo de las actividades deberá permanecer copia del plano del PMT aprobado y de la autorización emitida por la SDM para la verificación por parte de las autoridades competentes del cumplimiento a la implementación del PMT.
- No se autoriza acopio de escombros o materiales por fuera de la zona de obra.
- El contratista y la interventoría son responsables solidariamente de la correcta implementación del PMT.
- En horario nocturno y/o cuando las condiciones atmosféricas lo ameriten se debe garantizar la instalación de señalización luminosa conforme las especificaciones técnicas estipuladas en el Manual de Señalización Vial vigente.
- Excavaciones con profundidad superior a 0.5m, deberán aislarse y/o canalizarse mediante maletines plásticos entrelazados.
- En caso de congestión vehicular y/o por solicitud expresa de la Policía de Tránsito, deberá levantar el cierre y habilitar la zona intervenida en condiciones óptimas de tránsito y seguridad vial.
- La señalización a implementar debe cumplir con las especificaciones técnicas establecidas en el Manual de Señalización Vial vigente.
- La longitud de transición a implementar para cierres de carril deberá cumplir las especificaciones técnicas estipuladas las especificaciones técnicas e stipuladas en el Manual de Señalización Vial vigente.

ARQ. JUAN CAMILO RODRÍGUEZ CÁRDENAS
Director de Ingeniería de Tránsito
SECRETARÍA DISTRITAL DE MOVILIDAD

ING. MARTHA CECILIA BAYONA GÓMEZ
Subdirectora Técnica de Planes de Manejo de Tránsito
SECRETARÍA DISTRITAL DE MOVILIDAD
Los PMT señalados con * no fueron revisados y autorizados por la Subdirectora

IDU/IDPC: Toda intervención deberá contar con licencia de intervención y ocupación de espacio público vigente y cumplir con las observaciones particulares.

**COOS No. 12
MARZO 21 DE 2024**

SECCIÓN 2. OBRAS DE MEDIO Y BAJO IMPACTO - SUBDIRECCIÓN DE PLANES DE MANEJO DE TRÁNSITO

No.	CÓDIGO DE IDENTIFICACIÓN VIAL (CIV)		DIRECCIÓN DE LA OBRA		CONTRATISTA BENEFICIARIO DE LA LIC. DE EXC.	REDES AFECTAR	FECHA		HORARIO DE TRABAJO	HORARIO DE CIERRE	LIC. EXC.	OBSERVACIONES SDM	OBSERVACIONES IDU/IDPC	AUTORIZADO	LOCALIDAD	ING RESPONSABLE	No RADICADO SDM
	INICIO	FIN	INICIO	FIN			INICIO	FIN									
1566	8002542	N/A	CL 38D SUR 11m AL ORIENTE DE LA KR 89C	CL 38D SUR 21m AL ORIENTE DE LA KR 89C	ONNET FIBRA COLOMBIA S.A.S.	TELECOMUNICACIONES	5-abr-24	16-may-24	07:00-17:00	24 HORAS	IDU-181-2022, RES-4255	<p>NOTAS: 1. PREVIO A LA INTERVENCION SE DEBE SOCIALIZAR LAS ACTIVIDADES, EL PMT Y DEMAS RESTRICCIONES CON LA COMUNIDAD DIRECTAMENTE AFECTADA, Y ES RESPONSABILIDAD DE LA ENTIDAD CONTRATANTE VERIFICAR EL CUMPLIMIENTO DE ESTA CONDICION. 2. EN CASO DE ENCONTRAR OBRAS EN EL TRAMO SOLICITADO SE DEBE REALIZAR COORDINACION DE ACTIVIDADES Y DE SEÑALIZACION CON EL RESPECTIVO CONTRATISTA ANTES DE INICIAR LA INTERVENCION, A FIN DE GARANTIZAR CONDICIONES SEGURAS. 3. GARANTIZAR EN TODO MOMENTO EN CONDICIONES DE SEGURIDAD EL ACCESO A LOS PREDIOS AFECTADOS POR LA INTERVENCION, EN AFECTACION A GARAJES COORDINAR CON LA COMUNIDAD EL INGRESO Y SALIDA DE VEHICULOS.</p> <p>LA SDM AUTORIZA PMT PARA CIERRE DE ESPACIO PUBLICO (CIERRE TOTAL DE ANDEN COSTADO SUR CON TRASLADO DE PEATON A SENDERO EN CALZADA) PARA CANALIZACION A CIELO ABIERTO EN ANDEN Y CONSTRUCCION DE CAMARA F1 Y CIERRE TOTAL DE LA CL 38D SUR (VIA CERRADA) POR MEDIO DE BROCHE CONTROLADO PARA IMPLEMENTACION DE SENDERO PEATONAL Y ACTIVIDADES DE CARGUE Y DESCARGUE. LAS ACTIVIDADES DE CARGUE Y DESCARGUE SE DEBEN REALIZAR DENTRO DEL HORARIO AUTORIZADO EN UN LAPSO NO MAYOR A TREINTA (30) MINUTOS. SE DEBE GARANTIZAR EN TODO MOMENTO SENDERO PEATONAL DE MINIMO 1,5m, SEGURO Y COMODO PARA SU USO EN CALZADA. DEBE GARANTIZAR SENDEROS PEATONALES LONGITUDINALES Y TRANSVERSALES A LA ZONA DE OBRA. REALIZAR CERRAMIENTO CON DELINEADORES TUBULARES Y TRIPLE CINTA. IMPLEMENTAR LA SEÑALIZACION PROPUESTA Y APROBADA Y MANTENERLA EN BUEN ESTADO. LA SEÑALIZACION DE OBRA, BARRICADAS Y CIERRES DEBEN PERMANECER TODO EL TIEMPO DE LA INTERVENCION. GARANTIZAR EL ADECUADO MANEJO DE PEATONES Y VEHICULOS CON EL APOYO DE LOS AUXILIARES DE TRANSITO. LA RECUPERACION DEL ESPACIO PUBLICO DEBE REALIZARSE DE ACUERDO CON LAS ESPECIFICACIONES ESTABLECIDAS EN LA LICENCIA DE EXCAVACION. UNA VEZ FINALIZADAS LAS ACTIVIDADES, EL AREA AFECTADA SE DEJARA LIBRE DE OBSTACULOS Y SE RETIRARA LA TOTALIDAD DE LA SEÑALIZACION IMPLEMENTADA.</p>	SIN OBJECIÓN POR PARTE DEL IDU	SI	KENNEDY	DEISY A. HERNANDEZ T.	202461200439042 202461200818342
1567	*4.6397 - 74.1684*	*4.6396 - 74.1684*	CL 38D SUR 11m AL ORIENTE DE LA KR 89C	5m AL SUR	ONNET FIBRA COLOMBIA S.A.S.	TELECOMUNICACIONES	5-abr-24	16-may-24	07:00-17:00	24 HORAS	IDU-181-2022, RES-4255	<p>NOTAS: 1. PREVIO A LA INTERVENCION SE DEBE SOCIALIZAR LAS ACTIVIDADES, EL PMT Y DEMAS RESTRICCIONES CON LA COMUNIDAD DIRECTAMENTE AFECTADA, Y ES RESPONSABILIDAD DE LA ENTIDAD CONTRATANTE VERIFICAR EL CUMPLIMIENTO DE ESTA CONDICION. 2. EN CASO DE ENCONTRAR OBRAS EN EL TRAMO SOLICITADO SE DEBE REALIZAR COORDINACION DE ACTIVIDADES Y DE SEÑALIZACION CON EL RESPECTIVO CONTRATISTA ANTES DE INICIAR LA INTERVENCION, A FIN DE GARANTIZAR CONDICIONES SEGURAS. 3. GARANTIZAR EN TODO MOMENTO EN CONDICIONES DE SEGURIDAD EL ACCESO A LOS PREDIOS AFECTADOS POR LA INTERVENCION, EN AFECTACION A GARAJES COORDINAR CON LA COMUNIDAD EL INGRESO Y SALIDA DE VEHICULOS.</p> <p>LA SDM AUTORIZA PMT PARA CIERRE PARCIAL DE ESPACIO PUBLICO AL COSTADO SURORIENTAL (FRENTE AL ACCESO VEHICULAR DE LA IGLESIA LA GRAN COMISION) CON TRASLADO DE PEATON A SENDERO EN CALZADA) PARA CANALIZACION A CIELO ABIERTO EN ANDEN Y CONSTRUCCION DE CAMARA F1 Y CIERRE TOTAL DE LA CL 38D SUR (VIA CERRADA) POR MEDIO DE BROCHE CONTROLADO PARA ACTIVIDADES DE CARGUE Y DESCARGUE LAS CUALES SE DEBEN REALIZAR DENTRO DEL HORARIO AUTORIZADO EN UN LAPSO NO MAYOR A TREINTA (30) MINUTOS. SE DEBE GARANTIZAR EN TODO MOMENTO SENDERO PEATONAL DE MINIMO 1,5m, SEGURO Y COMODO PARA SU USO EN CALZADA. DEBE GARANTIZAR SENDEROS PEATONALES LONGITUDINALES Y TRANSVERSALES A LA ZONA DE OBRA. REALIZAR CERRAMIENTO CON DELINEADORES TUBULARES Y TRIPLE CINTA. IMPLEMENTAR LA SEÑALIZACION PROPUESTA Y APROBADA Y MANTENERLA EN BUEN ESTADO. LA SEÑALIZACION DE OBRA, BARRICADAS Y CIERRES DEBEN PERMANECER TODO EL TIEMPO DE LA INTERVENCION. GARANTIZAR EL ADECUADO MANEJO DE PEATONES Y VEHICULOS CON EL APOYO DE LOS AUXILIARES DE TRANSITO. LA RECUPERACION DEL ESPACIO PUBLICO DEBE REALIZARSE DE ACUERDO CON LAS ESPECIFICACIONES ESTABLECIDAS EN LA LICENCIA DE EXCAVACION. UNA VEZ FINALIZADAS LAS ACTIVIDADES, EL AREA AFECTADA SE DEJARA LIBRE DE OBSTACULOS Y SE RETIRARA LA TOTALIDAD DE LA SEÑALIZACION IMPLEMENTADA.</p>	SIN OBJECIÓN POR PARTE DEL IDU	SI	KENNEDY	DEISY A. HERNANDEZ T.	202461200439042 202461200818342
1568	N/A	N/A	VARIOS BOSA	N/A	ONNET FIBRA COLOMBIA S.A.S.	TELECOMUNICACIONES	-	-	-	-	IDU-181-2022, RES-4255	<p>LA SDM NO AUTORIZA PMT PARA CIERRE TOTAL DE ANDEN CON TRASLADO PEATONAL EN CALZADA PARA REALIZAR CANALIZACION A CIELO ABIERTO EN ANDEN Y CONSTRUCCION DE CAMARA 2F1, Y CIERRE DE CARRIL ADYACENTE PARA REALIZAR ACTIVIDADES DE CARGUE Y DESCARGUE DE MATERIALES (FRENTE 1: CIV INICIO: 50002920 - DIRECCION: CL 52 SUR KR 97C, FRENTE 2: CIV INICIO: 50002957 - DIRECCION:CL 50 SUR 62m AL OCCIDENTE DE LA KR 98B, FRENTE 3: CIV INICIO: 50002957 - DIRECCION: CL 50 SUR 50m AL ORIENTE DE LA KR 100, FRENTE 4: 50002962 CIV INICIO:CL 52 SUR 89m AL OCCIDENTE DE LA KR 98B, FRENTE 5: CIV INICIO: 50002962- DIRECCION: CL 52 SUR 8m AL ORIENTE DE LA KR 100, FRENTE 6: 50002958- DIRECCION:CL 50 SUR 34m AL OCCIDENTE DE LA KR 97C), POR SOLICITUD DIRECTA DEL CONTRATISTA MEDIANTE CORREO ELECTRONICO DEL 15-MAR-24.</p>	PMT NO AUTORIZADO POR SDM	NO	BOSA	YURY Y. VALBUENA A.	202461200325612 202461200800152

NORMATIVIDAD

El Plan de Manejo de Tránsito debe cumplir con lo establecido en el Manual de señalización vial vigente.

La Secretaría Distrital de Movilidad le recuerda que la calidad de contratista no lo exime, en ningún caso, del cumplimiento de la normatividad que rige a todos los habitantes del Distrito Capital, principalmente la reglamentación que rige la utilización del espacio público, la circulación de vehículos dentro del perímetro urbano, el manejo de tránsito y seguridad para peatones por la ejecución de obras civiles.

A. ESPACIO PÚBLICO

Según ley 769 de 2002 - Código Nacional de Tránsito Terrestre: Artículos 65-69-75-76-101-102-103-104-109-112-114-115-119-127-131.

B. RESTRICCIÓN PARA CIRCULACIÓN DE VEHÍCULOS

Decreto 034 del 05 de Febrero de 2009 "por el cual se establecen condiciones para el tránsito de vehículos de carga en el área urbana del Distrito Capital"
Decreto 040 del 27 de Diciembre de 2019 "Por medio del cual se establecen las condiciones y restricciones para el tránsito de los vehículos de transporte de carga en el Distrito Capital, y se dictan otras disposiciones."

NOTA

- En el lugar de desarrollo de las actividades deberá permanecer copia del plano del PMT aprobado y de la autorización emitida por la SDM para la verificación por parte de las autoridades competentes del cumplimiento a la implementación del PMT.
- No se autoriza acopio de escombros o materiales por fuera de la zona de obra.
- El contratista y la interventoría son responsables solidariamente de la correcta implementación del PMT.
- En horario nocturno y/o cuando las condiciones atmosféricas lo ameriten se debe garantizar la instalación de señalización luminosa conforme las especificaciones técnicas estipuladas en el Manual de Señalización Vial vigente.
- Excavaciones con profundidad superior a 0.5m, deberán aislarse y/o canalizarse mediante maletines plásticos entrelazados.
- En caso de congestión vehicular y/o por solicitud expresa de la Policía de Tránsito, deberá levantar el cierre y habilitar la zona intervenida en condiciones óptimas de tránsito y seguridad vial.
- La señalización a implementar debe cumplir con las especificaciones técnicas establecidas en el Manual de Señalización Vial vigente.
- La longitud de transición a implementar para cierres de carril deberá cumplir las especificaciones técnicas estipuladas las especificaciones técnicas e stipuladas en el Manual de Señalización Vial vigente.

ARQ. JUAN CAMILO RODRÍGUEZ CÁRDENAS
Director de Ingeniería de Tránsito
SECRETARÍA DISTRITAL DE MOVILIDAD

ING. MARTHA CECILIA BAYONA GÓMEZ
Subdirectora Técnica de Planes de Manejo de Tránsito
SECRETARÍA DISTRITAL DE MOVILIDAD
Los PMT señalados con * no fueron revisados y autorizados por la Subdirectora

IDU/IDPC: Toda intervención deberá contar con licencia de intervención y ocupación de espacio público vigente y cumplir con las observaciones particulares.

**COOS No. 12
MARZO 21 DE 2024**

SECCIÓN 2. OBRAS DE MEDIO Y BAJO IMPACTO - SUBDIRECCIÓN DE PLANES DE MANEJO DE TRÁNSITO

No.	CÓDIGO DE IDENTIFICACIÓN VIAL (CIV)		DIRECCIÓN DE LA OBRA		CONTRATISTA BENEFICIARIO DE LA LIC. DE EXC.	REDES AFECTAR	FECHA		HORARIO DE TRABAJO	HORARIO DE CIERRE	LIC. EXC.	OBSERVACIONES SDM	OBSERVACIONES IDU/IDPC	AUTORIZADO	LOCALIDAD	ING RESPONSABLE	No RADICADO SDM
	INICIO	FIN	INICIO	FIN			INICIO	FIN									
1569	7008571	N/A	CL 49 SUR 74m AL OCCIDENTE DE LA KR 98B	N/A	ONNET FIBRA COLOMBIA S.A.S.	TELECOMUNICACIONES	5-abr-24	16-may-24	07:00-17:00	24 HORAS	IDU-181-2022, RES-4255	<p>NOTAS: 1. PARA TRABAJOS NOCTURNOS SE DEBE CONTAR CON LA AUTORIZACION POR PARTE DE LA ALCALDIA LOCAL DE ACUERDO CON LO ESTIPULADO EN EL DECRETO 1076 DE 2015 ART 2.2.5.1.5.15 O AQUELLAS NORMAS QUE LA ADICIONEN, MODIFIQUEN O SUSTITUYAN. 2.PREVIO A LA INTERVENCION SE DEBE SOCIALIZAR LAS ACTIVIDADES, EL PMT Y DEMAS RESTRICCIONES CON LA COMUNIDAD DIRECTAMENTE AFECTADA. 3. EN CASO DE ENCONTRAR OBRAS EN EL TRAMO SOLICITADO SE DEBE REALIZAR COORDINACION DE ACTIVIDADES Y DE SEÑALIZACION CON EL RESPECTIVO CONTRATISTA ANTES DE INICIAR LA INTERVENCION, A FIN DE GARANTIZAR CONDICIONES SEGURAS. 4. GARANTIZAR EN TODO MOMENTO EN CONDICIONES DE SEGURIDAD EL ACCESO A LOS PREDIOS AFECTADOS POR LA INTERVENCION.</p> <p>LA SDM AUTORIZA PMT PARA CIERRE PARCIAL DE ANDEN SUR (PARTE EXTERNA) PARA CANALIZACION A CIELO ABIERTO EN ANDEN Y CONSTRUCCION DE CAMARA 2F1. LAS ACTIVIDADES DE CARGUE Y DESCARGUE SE AUTORIZAN EN EL CARRIL ADYACENTE AL CIERRE, DENTRO DEL HORARIO AUTORIZADO EN UN LAPSO NO MAYOR A TREINTA (30) MINUTOS, GARANTIZANDO EN TODO MOMENTO UN ANCHO MINIMO DE CALZADA DE 3.5m DE LIBRE CIRCULACION VEHICULAR. SE DEBE GARANTIZAR EN TODO MOMENTO SENDERO PEATONAL DE MINIMO 1,5m, SEGURO Y COMODO PARA SU USO SOBRE EL MISMO ANDEN INTERVENIDO (PARTE INTERNA). NO SE AUTORIZA EN NINGUN MOMENTO EL CIERRE TOTAL DE ANDEN NI EL TRASLADO DE PEATONES A CALZADA. LA MAQUINARIA Y EL EQUIPO UTILIZADO DEBEN PERMANECER DENTRO DE LA ZONA DE OBRA. REALIZAR CERRAMIENTO CON DELINEADORES TUBULARES Y TRIPLE CINTA. IMPLEMENTAR LA SEÑALIZACION PROPUESTA Y APROBADA Y MANTENERLA EN BUEN ESTADO. EL CERRAMIENTO Y LA SEÑALIZACION DEBEN PERMANECER TODO EL TIEMPO QUE DURE LA INTERVENCION. GARANTIZAR EL ADECUADO MANEJO DE PEATONES Y VEHICULOS CON EL APOYO DE LOS AUXILIARES DE TRANSITO. LA RECUPERACION DEL ESPACIO PUBLICO DEBE REALIZARSE DE ACUERDO CON LAS ESPECIFICACIONES ESTABLECIDAS EN LA LICENCIA DE EXCAVACION. UNA VEZ FINALIZADAS LAS ACTIVIDADES, EL AREA AFECTADA SE DEJARA LIBRE DE OBSTACULOS Y SE RETIRARA LA TOTALIDAD DE LA SEÑALIZACION IMPLEMENTADA.</p>	SIN OBJECCIÓN POR PARTE DEL IDU	SI	BOSA	YURY Y. VALBUENA A.	202461200325612 202461200800152
1570	50002735	N/A	KR 92A 12m AL SUR DE LA CL 51 SUR	N/A	ONNET FIBRA COLOMBIA S.A.S.	TELECOMUNICACIONES	5-abr-24	16-may-24	07:00-17:00	24 HORAS	IDU-181-2022, RES-4255	<p>NOTAS: 1. PARA TRABAJOS NOCTURNOS SE DEBE CONTAR CON LA AUTORIZACION POR PARTE DE LA ALCALDIA LOCAL DE ACUERDO CON LO ESTIPULADO EN EL DECRETO 1076 DE 2015 ART 2.2.5.1.5.15 O AQUELLAS NORMAS QUE LA ADICIONEN, MODIFIQUEN O SUSTITUYAN. 2.PREVIO A LA INTERVENCION SE DEBE SOCIALIZAR LAS ACTIVIDADES, EL PMT Y DEMAS RESTRICCIONES CON LA COMUNIDAD DIRECTAMENTE AFECTADA. 3. EN CASO DE ENCONTRAR OBRAS EN EL TRAMO SOLICITADO SE DEBE REALIZAR COORDINACION DE ACTIVIDADES Y DE SEÑALIZACION CON EL RESPECTIVO CONTRATISTA ANTES DE INICIAR LA INTERVENCION, A FIN DE GARANTIZAR CONDICIONES SEGURAS. 4. GARANTIZAR EN TODO MOMENTO EN CONDICIONES DE SEGURIDAD EL ACCESO A LOS PREDIOS AFECTADOS POR LA INTERVENCION.</p> <p>LA SDM AUTORIZA PMT PARA CIERRE PARCIAL DE ANDEN OCCIDENTAL (PARTE EXTERNA) PARA CANALIZACION A CIELO ABIERTO EN ANDEN Y CONSTRUCCION DE CAMARA 2F1. LAS ACTIVIDADES DE CARGUE Y DESCARGUE SE AUTORIZAN EN EL CARRIL ADYACENTE AL CIERRE, DENTRO DEL HORARIO AUTORIZADO EN UN LAPSO NO MAYOR A TREINTA (30) MINUTOS, GARANTIZANDO EN TODO MOMENTO UN ANCHO MINIMO DE CALZADA DE 3.5m DE LIBRE CIRCULACION VEHICULAR. SE DEBE GARANTIZAR EN TODO MOMENTO SENDERO PEATONAL DE MINIMO 1,5m, SEGURO Y COMODO PARA SU USO SOBRE EL MISMO ANDEN INTERVENIDO (PARTE INTERNA). NO SE AUTORIZA EN NINGUN MOMENTO EL CIERRE TOTAL DE ANDEN NI EL TRASLADO DE PEATONES A CALZADA. LA MAQUINARIA Y EL EQUIPO UTILIZADO DEBEN PERMANECER DENTRO DE LA ZONA DE OBRA. REALIZAR CERRAMIENTO CON DELINEADORES TUBULARES Y TRIPLE CINTA. IMPLEMENTAR LA SEÑALIZACION PROPUESTA Y APROBADA Y MANTENERLA EN BUEN ESTADO. EL CERRAMIENTO Y LA SEÑALIZACION DEBEN PERMANECER TODO EL TIEMPO QUE DURE LA INTERVENCION. GARANTIZAR EL ADECUADO MANEJO DE PEATONES Y VEHICULOS CON EL APOYO DE LOS AUXILIARES DE TRANSITO. LA RECUPERACION DEL ESPACIO PUBLICO DEBE REALIZARSE DE ACUERDO CON LAS ESPECIFICACIONES ESTABLECIDAS EN LA LICENCIA DE EXCAVACION. UNA VEZ FINALIZADAS LAS ACTIVIDADES, EL AREA AFECTADA SE DEJARA LIBRE DE OBSTACULOS Y SE RETIRARA LA TOTALIDAD DE LA SEÑALIZACION IMPLEMENTADA.</p>	SIN OBJECCIÓN POR PARTE DEL IDU	SI	BOSA	YURY Y. VALBUENA A.	202461200325612 202461200800152

NORMATIVIDAD

El Plan de Manejo de Tránsito debe cumplir con lo establecido en el Manual de señalización vial vigente.

La Secretaría Distrital de Movilidad le recuerda que la calidad de contratista no lo exime, en ningún caso, del cumplimiento de la normatividad que rige a todos los habitantes del Distrito Capital, principalmente la reglamentación que rige la utilización del espacio público, la circulación de vehículos dentro del perímetro urbano, el manejo de tránsito y seguridad para peatones por la ejecución de obras civiles.

A. ESPACIO PÚBLICO

Según ley 769 de 2002 - Código Nacional de Tránsito Terrestre: Artículos 65-69-75-76-101-102-103-104-109-112-114-115-119-127-131.

B. RESTRICCIÓN PARA CIRCULACIÓN DE VEHÍCULOS

Decreto 034 del 05 de Febrero de 2009 " por el cual se establecen condiciones para el tránsito de vehículos de carga en el área urbana del Distrito Capital"
Decreto 040 del 27 de Diciembre de 2019 "Por medio del cual se establecen las condiciones y restricciones para el tránsito de los vehículos de transporte de carga en el Distrito Capital, y se dictan otras disposiciones."

NOTA

- En el lugar de desarrollo de las actividades deberá permanecer copia del plano del PMT aprobado y de la autorización emitida por la SDM para la verificación por parte de las autoridades competentes del cumplimiento a la implementación del PMT.
- No se autoriza acopio de escombros o materiales por fuera de la zona de obra.
- El contratista y la interventoría son responsables solidariamente de la correcta implementación del PMT.
- En horario nocturno y/o cuando las condiciones atmosféricas lo ameriten se debe garantizar la instalación de señalización luminosa conforme las especificaciones técnicas estipuladas en el Manual de Señalización Vial vigente.
- Excavaciones con profundidad superior a 0.5m, deberán aislarse y/o canalizarse mediante maletines plásticos entrelazados.
- En caso de congestión vehicular y/o por solicitud expresa de la Policía de Tránsito, deberá levantar el cierre y habilitar la zona intervenida en condiciones óptimas de tránsito y seguridad vial.
- La señalización a implementar debe cumplir con las especificaciones técnicas establecidas en el Manual de Señalización Vial vigente.
- La longitud de transición a implementar para cierres de carril deberá cumplir las especificaciones técnicas estipuladas las especificaciones técnicas e stipuladas en el Manual de Señalización Vial vigente.

ARQ. JUAN CAMILO RODRÍGUEZ CÁRDENAS
Director de Ingeniería de Tránsito
SECRETARÍA DISTRITAL DE MOVILIDAD

ING. MARTHA CECILIA BAYONA GÓMEZ
Subdirectora Técnica de Planes de Manejo de Tránsito
SECRETARÍA DISTRITAL DE MOVILIDAD
Los PMT señalados con * no fueron revisados y autorizados por la Subdirectora

IDU/IDPC: Toda intervención deberá contar con licencia de intervención y ocupación de espacio público vigente y cumplir con las observaciones particulares.

**COOS No. 12
MARZO 21 DE 2024**

SECCIÓN 2. OBRAS DE MEDIO Y BAJO IMPACTO - SUBDIRECCIÓN DE PLANES DE MANEJO DE TRÁNSITO

No.	CÓDIGO DE IDENTIFICACIÓN VIAL (CIV)		DIRECCIÓN DE LA OBRA		CONTRATISTA BENEFICIARIO DE LA LIC. DE EXC.	REDES AFECTAR	FECHA		HORARIO DE TRABAJO	HORARIO DE CIERRE	LIC. EXC.	OBSERVACIONES SDM	OBSERVACIONES IDU/IDPC	AUTORIZADO	LOCALIDAD	ING RESPONSABLE	No RADICADO SDM
	INICIO	FIN	INICIO	FIN			INICIO	FIN									
1571	N/A	N/A	VARIOS BOSA	N/A	ONNET FIBRA COLOMBIA S.A.S.	TELECOMUNICACIONES	-	-	-	-	IDU-181-2022, RES-4255	LA SDM NO AUTORIZA PMT PARA CIERRE TOTAL DE ANDEN CON TRASLADO PEATONAL EN CALZADA PARA CANALIZACION SIN ZANJA POR METODO DE PERFORACION DIRIGIDA Y PARA REALIZAR CANALIZACION A CIELO ABIERTO EN ANDEN Y CONSTRUCCION DE CAMARA 2F1, CON CIERRE DE CALZADA POR BROCHES CONTROLADOS O CIERRE DE CARRIL ADYACENTE PARA REALIZAR ACTIVIDADES DE CARGUE Y DESCARGUE DE MATERIALES TENIENDO EN CUENTA QUE NO SE ATENDIERON LAS OBSERVACIONES ENVIADAS POR CORREO ELECTRONICO EL 10-ENE-24, CON REITERACION DE LAS MISMAS MEDIANTE CORREO ELECTRONICO DEL 20-FEB-24. PRESENTAR ACTAS DE SOCIALIZACION FIRMADAS POR EL REPRESENTANTE DE CADA UNO DE LOS SITIOS ESPECIALES QUE TENGA AFECTACION POR LAS OBRAS, DONDE SE EVIDENCIE EL CONOCIMIENTO DEL PROYECTO, OBRAS A REALIZAR, MEDIDAS DE CONTINGENCIA A IMPLEMENTAR, DURACION DE LAS ACTIVIDADES, FECHAS TENTATIVAS DE INICIO DEL CIERRE Y HORARIOS DE INTERVENCION (VEASE ANEXO DEL NUMERAL 10.5 DEL CONCEPTO TECNICO PARA GESTIONAR PLANES DE MANEJO DE TRANSITO), YA QUE EN EL ACTA ANEXA NO SE EVIDENCIA EL ACTA ESPECIFICA DEL COLEGIO LICEO MIXTO LOS CENTAUROS FIRMADA POR EL REPRESENTANTE DEL LUGAR. EL CIV PROPUESTO SE ENCUENTRA SOBRE LA CALLE 79 SUR ENTRE CARRERA 78A Y CARRERA 77L, POR LO CUAL NO HAY UNA CONEXION DE LA CARRERA 78BISA A LA CALLE EN MENCIÓN. POR LO ANTERIOR SE DEBE AJUSTAR LA DIRECCION DE LA OBRA EN METROS AL ORIENTE SOBRE LA CALLE 79 SUR CON RESPECTO A LA CARRERA 78A, CONFORME AL PLANO 1 DE 4.	PMT NO AUTORIZADO POR SDM	NO	BOSA	YURY Y. VALBUENA A.	202461200089362 202461200509022
1572	7007282	N/A	CL 65F SUR KR 78B	CL 65F SUR KR 78A	ONNET FIBRA COLOMBIA S.A.S.	TELECOMUNICACIONES	22-mar-24	2-may-24	07:00-17:00	24 HORAS	IDU-181-2022, RES-4255	NOTAS: 1. PREVIO A LA INTERVENCION SE DEBE SOCIALIZAR LAS ACTIVIDADES, EL PMT Y DEMAS RESTRICCIONES CON LA COMUNIDAD DIRECTAMENTE AFECTADA, Y ES RESPONSABILIDAD DE LA INTERVENTORIA Y LA ENTIDAD CONTRATANTE VERIFICAR EL CUMPLIMIENTO DE ESTA CONDICION. 2. EN CASO DE ENCONTRAR OBRAS EN EL TRAMO SOLICITADO SE DEBE REALIZAR COORDINACION DE ACTIVIDADES Y DE SEÑALIZACION CON EL RESPECTIVO CONTRATISTA ANTES DE INICIAR LA INTERVENCION, A FIN DE GARANTIZAR CONDICIONES SEGURAS. LA SDM AUTORIZA PMT PARA CIERRE PARCIAL DE ANDEN SUR PARA CANALIZACION A CIELO ABIERTO EN ANDEN Y CONSTRUCCION DE CAMARA 2F1- OT-00370718 Y CIERRE DE CARRIL ADYACENTE PARA ACTIVIDADES DE CARGUE Y DESCARGUE CONFORME AL PLANO 1 DE 2. NO SE AUTORIZAN CIERRES TOTALES DE ANDEN Y CALZADA EN NINGUNA ETAPA DE LA EJECUCION DE LA OBRA. DEBE GARANTIZAR UN ANCHO DE SENDERO PEATONAL DE MINIMO 1,5m LIBRES, SEGUROS Y COMODOS SOBRE EL MISMO ANDEN INTERVENIDO. IMPLEMENTAR EL CERRAMIENTO Y LA SEÑALIZACION PROPUESTA Y APROBADA Y MANTENERLA EN BUEN ESTADO TODO EL TIEMPO QUE DURE LA INTERVENCION. LA MAQUINARIA Y EL EQUIPO UTILIZADO DEBEN PERMANECER DENTRO DE LA ZONA DE OBRA. DEBE GARANTIZAR UN (1) CARRIL LIBRE PARA LA CIRCULACION VEHICULAR DE 4,0m DE ANCHO MINIMO. DEBE GARANTIZAR EN TODO MOMENTO LA PRESENCIA DE AUXILIARES DE TRANSITO PARA REGULAR EL FLUJO VEHICULAR Y PEATONAL. DEBE ACATAR EN TODO MOMENTO LO DISPUESTO EN LA NORMATIVA PARA CIRCULACION DE VEHICULOS DE CARGA Y GARANTIZAR EN TODO MOMENTO EL INGRESO Y SALIDA DE VEHICULOS DE LOS RESIDENTES DEL SECTOR. SE DEBE ACOMPAÑAR EL TRASIEGO DE MATERIALES CON PERSONAL ABANDERADO. LA RECUPERACION DEL ESPACIO PUBLICO DEBE REALIZARSE DE ACUERDO CON LAS ESPECIFICACIONES ESTABLECIDAS EN LA LICENCIA DE EXCAVACION. UNA VEZ FINALIZADO EL HORARIO DE TRABAJO EL ANDEN DEBE HABILITARSE EN ZONA DURA APTO PARA EL TRANSITO SEGURO DE PEATONES Y LA CALZADA DEBE HABILITARSE IGUALMENTE EN CONDICIONES SEGURAS PARA EL TRANSITO VEHICULAR.	SIN OBJECCIÓN POR PARTE DEL IDU	SI	BOSA	JULIO E. LANDINEZ R.	202461200439692 202461200807752

NORMATIVIDAD

El Plan de Manejo de Tránsito debe cumplir con lo establecido en el Manual de señalización vial vigente.

La Secretaría Distrital de Movilidad le recuerda que la calidad de contratista no lo exime, en ningún caso, del cumplimiento de la normatividad que rige a todos los habitantes del Distrito Capital, principalmente la reglamentación que rige la utilización del espacio público, la circulación de vehículos dentro del perímetro urbano, el manejo de tránsito y seguridad para peatones por la ejecución de obras civiles.

A. ESPACIO PÚBLICO

Según ley 769 de 2002 - Código Nacional de Tránsito Terrestre: Artículos 65-69-75-76-101-102-103-104-109-112-114-115-119-127-131.

B. RESTRICCIÓN PARA CIRCULACIÓN DE VEHÍCULOS

Decreto 034 del 05 de Febrero de 2009 "por el cual se establecen condiciones para el tránsito de vehículos de carga en el área urbana del Distrito Capital"
Decreto 040 del 27 de Diciembre de 2019 "Por medio del cual se establecen las condiciones y restricciones para el tránsito de los vehículos de transporte de carga en el Distrito Capital, y se dictan otras disposiciones."

NOTA

- En el lugar de desarrollo de las actividades deberá permanecer copia del plano del PMT aprobado y de la autorización emitida por la SDM para la verificación por parte de las autoridades competentes del cumplimiento a la implementación del PMT.
- No se autoriza acopio de escombros o materiales por fuera de la zona de obra.
- El contratista y la interventoría son responsables solidariamente de la correcta implementación del PMT.
- En horario nocturno y/o cuando las condiciones atmosféricas lo ameriten se debe garantizar la instalación de señalización luminosa conforme las especificaciones técnicas estipuladas en el Manual de Señalización Vial vigente.
- Excavaciones con profundidad superior a 0.5m, deberán aislarse y/o canalizarse mediante maletines plásticos entrelazados.
- En caso de congestión vehicular y/o por solicitud expresa de la Policía de Tránsito, deberá levantar el cierre y habilitar la zona intervenida en condiciones óptimas de tránsito y seguridad vial.
- La señalización a implementar debe cumplir con las especificaciones técnicas establecidas en el Manual de Señalización Vial vigente.
- La longitud de transición a implementar para cierres de carril deberá cumplir las especificaciones técnicas estipuladas las especificaciones técnicas e stipuladas en el Manual de Señalización Vial vigente.

ARQ. JUAN CAMILO RODRÍGUEZ CÁRDENAS
Director de Ingeniería de Tránsito
SECRETARÍA DISTRITAL DE MOVILIDAD

ING. MARTHA CECILIA BAYONA GÓMEZ
Subdirectora Técnica de Planes de Manejo de Tránsito
SECRETARÍA DISTRITAL DE MOVILIDAD
Los PMT señalados con * no fueron revisados y autorizados por la Subdirectora

IDU/IDPC: Toda intervención deberá contar con licencia de intervención y ocupación de espacio público vigente y cumplir con las observaciones particulares.

**COOS No. 12
MARZO 21 DE 2024**

SECCIÓN 2. OBRAS DE MEDIO Y BAJO IMPACTO - SUBDIRECCIÓN DE PLANES DE MANEJO DE TRÁNSITO

No.	CÓDIGO DE IDENTIFICACIÓN VIAL (CIV)		DIRECCIÓN DE LA OBRA		CONTRATISTA BENEFICIARIO DE LA LIC. DE EXC.	REDES AFECTAR	FECHA		HORARIO DE TRABAJO	HORARIO DE CIERRE	LIC. EXC.	OBSERVACIONES SDM	OBSERVACIONES IDU/IDPC	AUTORIZADO	LOCALIDAD	ING RESPONSABLE	No RADICADO SDM
	INICIO	FIN	INICIO	FIN			INICIO	FIN									
1573	7007293	N/A	KR 78A CL 65F SUR	N/A	ONNET FIBRA COLOMBIA S.A.S.	TELECOMUNICACIONES	22-mar-24	2-may-24	22:00-05:00	22:00-05:00	IDU-181-2022, RES-4255	<p>NOTAS: 1. PREVIO A LA INTERVENCION SE DEBE SOCIALIZAR LAS ACTIVIDADES, EL PMT Y DEMAS RESTRICCIONES CON LA COMUNIDAD DIRECTAMENTE AFECTADA, Y ES RESPONSABILIDAD DE LA INTERVENTORIA Y LA ENTIDAD CONTRATANTE VERIFICAR EL CUMPLIMIENTO DE ESTA CONDICION. 2. PARA TRABAJOS NOCTURNOS, DOMINICALES Y/O FESTIVOS SE DEBE CONTAR CON LA AUTORIZACION POR PARTE DE LA ALCALDIA LOCAL DE ACUERDO CON LO ESTIPULADO EN EL DECRETO 1076 DE 2015, ARTICULO 2.2.5.1.5.15. O AQUELLAS NORMAS QUE LA ADICIONEN, MODIFIQUEN O SUSTITUYAN. 3. EN CASO DE ENCONTRAR OBRAS EN EL TRAMO SOLICITADO SE DEBE REALIZAR COORDINACION DE ACTIVIDADES Y DE SEÑALIZACION CON EL RESPECTIVO CONTRATISTA ANTES DE INICIAR LA INTERVENCION, A FIN DE GARANTIZAR CONDICIONES SEGURAS.</p> <p>LA SDM AUTORIZA PMT PARA CIERRE PARCIAL DE ANDEN COSTADO SUROCCIDENTAL (C-RECIBO) PARA CANALIZACION SIN ZANJA POR EL METODO DE PERFORACION DIRIGIDA (CRUCE DE VIA) -OT-00370718 Y CIERRE DE CARRIL ORIENTAL DE LA KR 78A AL COSTADO SUR DE LA INTERSECCION PARA ACTIVIDADES DE CARGUE Y DESCARGUE DE MATERIALES CONFORME AL PLANO 2 DE 2. NO SE AUTORIZAN CIERRES TOTALES DE ANDEN Y CALZADA EN NINGUNA ETAPA DE LA EJECUCION DE LA OBRA. DEBE GARANTIZAR UN ANCHO DE SENDERO PEATONAL DE MINIMO 1,5m LIBRES, SEGUROS Y COMODOS SOBRE EL MISMO ANDEN INTERVENIDO. GARANTIZAR UN (1) CARRIL LIBRE PARA CIRCULACION VEHICULAR DE 3,25m DE ANCHO MINIMO. IMPLEMENTAR EL CERRAMIENTO Y LA SEÑALIZACION PROPUESTA Y APROBADA Y MANTENERLA EN BUEN ESTADO TODO EL TIEMPO QUE DURE LA INTERVENCION. LA MAQUINARIA Y EL EQUIPO UTILIZADO DEBEN PERMANECER DENTRO DE LA ZONA DE OBRA. DEBE GARANTIZAR EN TODO MOMENTO LA PRESENCIA DE AUXILIARES DE TRANSITO PARA REGULAR EL FLUJO VEHICULAR Y PEATONAL. DEBE ACATAR EN TODO MOMENTO LO DISPUESTO EN LA NORMATIVA PARA CIRCULACION DE VEHICULOS DE CARGA Y GARANTIZAR EN TODO MOMENTO EL INGRESO Y SALIDA DE VEHICULOS DE LOS RESIDENTES DEL SECTOR. LA RECUPERACION DEL ESPACIO PUBLICO DEBE REALIZARSE DE ACUERDO CON LAS ESPECIFICACIONES ESTABLECIDAS EN LA LICENCIA DE EXCAVACION. UNA VEZ FINALIZADO EL HORARIO DE TRABAJO (22:00-05:00 HORAS) EL ANDEN DEBE HABILITARSE EN ZONA DURA APTO PARA EL TRANSITO SEGURO DE PEATONES Y LA CALZADA DEBE HABILITARSE IGUALMENTE EN CONDICIONES SEGURAS PARA EL TRANSITO VEHICULAR.</p>	SIN OBJECCIÓN POR PARTE DEL IDU	SI	BOSA	JULIO E. LANDINEZ R.	202461200439692 202461200807752
1574	7007282	N/A	CL 65F SUR No 78A 41	N/A	ONNET FIBRA COLOMBIA S.A.S.	TELECOMUNICACIONES	22-mar-24	2-may-24	07:00-17:00	24 HORAS	IDU-181-2022, RES-4255	<p>NOTAS: 1. PREVIO A LA INTERVENCION SE DEBE SOCIALIZAR LAS ACTIVIDADES, EL PMT Y DEMAS RESTRICCIONES CON LA COMUNIDAD DIRECTAMENTE AFECTADA, Y ES RESPONSABILIDAD DE LA INTERVENTORIA Y LA ENTIDAD CONTRATANTE VERIFICAR EL CUMPLIMIENTO DE ESTA CONDICION. 2. EN CASO DE ENCONTRAR OBRAS EN EL TRAMO SOLICITADO SE DEBE REALIZAR COORDINACION DE ACTIVIDADES Y DE SEÑALIZACION CON EL RESPECTIVO CONTRATISTA ANTES DE INICIAR LA INTERVENCION, A FIN DE GARANTIZAR CONDICIONES SEGURAS. 3. GARANTIZAR EN TODO MOMENTO EN CONDICIONES DE SEGURIDAD EL ACCESO A LOS PREDIOS AFECTADOS POR LA INTERVENCION.</p> <p>LA SDM AUTORIZA PMT PARA CIERRE DEL CARRIL SUR DE LA CL 65F SUR PARA APIQUE EN CALZADA POR OBSTRUCCION DE DUCTOS Y FALLAS DE SERVICIOS -OT-00370718, CONFORME AL PLANO 1 DE 1. NO SE AUTORIZA INTERVENCION EN ANDENES. LAS ACTIVIDADES DE CARGUE Y DESCARGUE SE DEBEN REALIZAR DENTRO DEL HORARIO DE TRABAJO EN UN LAPSO NO MAYOR A TREINTA (30) MINUTOS. LA MAQUINARIA Y EL EQUIPO UTILIZADO DEBEN PERMANECER DENTRO DE LA ZONA DE OBRA. GARANTIZAR UN (1) CARRIL PARA CIRCULACION VEHICULAR DE 4,0m DE ANCHO MINIMO. DEBE GARANTIZAR SENDEROS PEATONALES LONGITUDINALES Y TRANSVERSALES A LA ZONA DE OBRA. EL CERRAMIENTO Y LA SEÑALIZACION DEBEN PERMANECER TODO EL TIEMPO QUE DURE LA INTERVENCION. GARANTIZAR EL ADECUADO MANEJO DE PEATONES Y VEHICULOS CON EL APOYO DE LOS AUXILIARES DE TRANSITO. DESPUES DE FINALIZADA LA INTERVENCION SE DEBE HABILITAR LA ZONA DE OBRA EN CONDICIONES DE SEGURIDAD (A NIVEL, SIN SEÑALIZACION NI CERRAMIENTO)</p>	SIN OBJECCIÓN POR PARTE DEL IDU	SI	BOSA	JULIO E. LANDINEZ R.	202461200439692 202461200807752

NORMATIVIDAD

El Plan de Manejo de Tránsito debe cumplir con lo establecido en el Manual de señalización vial vigente.

La Secretaría Distrital de Movilidad le recuerda que la calidad de contratista no lo exime, en ningún caso, del cumplimiento de la normatividad que rige a todos los habitantes del Distrito Capital, principalmente la reglamentación que rige la utilización del espacio público, la circulación de vehículos dentro del perímetro urbano, el manejo de tránsito y seguridad para peatones por la ejecución de obras civiles.

A. ESPACIO PÚBLICO

Según ley 769 de 2002 - Código Nacional de Tránsito Terrestre: Artículos 65-69-75-76-101-102-103-104-109-112-114-115-119-127-131.

B. RESTRICCIÓN PARA CIRCULACIÓN DE VEHÍCULOS

Decreto 034 del 05 de Febrero de 2009 "por el cual se establecen condiciones para el tránsito de vehículos de carga en el área urbana del Distrito Capital"
Decreto 040 del 27 de Diciembre de 2019 "Por medio del cual se establecen las condiciones y restricciones para el tránsito de los vehículos de transporte de carga en el Distrito Capital, y se dictan otras disposiciones."

NOTA

- En el lugar de desarrollo de las actividades deberá permanecer copia del plano del PMT aprobado y de la autorización emitida por la SDM para la verificación por parte de las autoridades competentes del cumplimiento a la implementación del PMT.
- No se autoriza acopio de escombros o materiales por fuera de la zona de obra.
- El contratista y la interventoría son responsables solidariamente de la correcta implementación del PMT.
- En horario nocturno y/o cuando las condiciones atmosféricas lo ameriten se debe garantizar la instalación de señalización luminosa conforme las especificaciones técnicas estipuladas en el Manual de Señalización Vial vigente.
- Excavaciones con profundidad superior a 0.5m, deberán aislarse y/o canalizarse mediante maletines plásticos entrelazados.
- En caso de congestión vehicular y/o por solicitud expresa de la Policía de Tránsito, deberá levantar el cierre y habilitar la zona intervenida en condiciones óptimas de tránsito y seguridad vial.
- La señalización a implementar debe cumplir con las especificaciones técnicas establecidas en el Manual de Señalización Vial vigente.
- La longitud de transición a implementar para cierres de carril deberá cumplir las especificaciones técnicas estipuladas las especificaciones técnicas e stipuladas en el Manual de Señalización Vial vigente.

ARQ. JUAN CAMILO RODRÍGUEZ CÁRDENAS
Director de Ingeniería de Tránsito
SECRETARÍA DISTRITAL DE MOVILIDAD

ING. MARTHA CECILIA BAYONA GÓMEZ
Subdirectora Técnica de Planes de Manejo de Tránsito
SECRETARÍA DISTRITAL DE MOVILIDAD
Los PMT señalados con * no fueron revisados y autorizados por la Subdirectora

IDU/IDPC: Toda intervención deberá contar con licencia de intervención y ocupación de espacio público vigente y cumplir con las observaciones particulares.

**COOS No. 12
MARZO 21 DE 2024**

SECCIÓN 2. OBRAS DE MEDIO Y BAJO IMPACTO - SUBDIRECCIÓN DE PLANES DE MANEJO DE TRÁNSITO

No.	CÓDIGO DE IDENTIFICACIÓN VIAL (CIV)		DIRECCIÓN DE LA OBRA		CONTRATISTA BENEFICIARIO DE LA LIC. DE EXC.	REDES AFECTAR	FECHA		HORARIO DE TRABAJO	HORARIO DE CIERRE	LIC. EXC.	OBSERVACIONES SDM	OBSERVACIONES IDU/IDPC	AUTORIZADO	LOCALIDAD	ING RESPONSABLE	No RADICADO SDM
	INICIO	FIN	INICIO	FIN			INICIO	FIN									
1575	50002921	N/A	CL 52 SUR KR 95A	N/A	ONNET FIBRA COLOMBIA S.A.S.	TELECOMUNICACIONES	29-mar-24	9-may-24	07:00-17:00	24 HORAS	IDU-181-2022, RES-4255	<p>NOTAS: 1. PREVIO A LA INTERVENCION SE DEBE SOCIALIZAR LAS ACTIVIDADES, EL PMT Y DEMAS RESTRICCIONES CON LA COMUNIDAD DIRECTAMENTE AFECTADA, Y ES RESPONSABILIDAD DE LA INTERVENTORIA Y LA ENTIDAD CONTRATANTE VERIFICAR EL CUMPLIMIENTO DE ESTA CONDICION. 2. EN CASO DE ENCONTRAR OBRAS EN EL TRAMO SOLICITADO SE DEBE REALIZAR COORDINACION DE ACTIVIDADES Y DE SEÑALIZACION CON EL RESPECTIVO CONTRATISTA ANTES DE INICIAR LA INTERVENCION, A FIN DE GARANTIZAR CONDICIONES SEGURAS. 3. GARANTIZAR EN TODO MOMENTO EN CONDICIONES DE SEGURIDAD EL ACCESO A LOS PREDIOS AFECTADOS POR LA INTERVENCION, EN CASO DE SER NECESARIO IMPLEMENTAR PLAFONES DE MADERA.</p> <p>LA SDM AUTORIZA PMT PARA CIERRE TOTAL DE ANDEN SUROCCIDENTAL CON TRASLADO DE SENDERO PEATONAL EN CALZADA Y CONTINUACION DE CICLORRUTA EN ANDEN (PARTE EXTERNA) CON DESCENSO DE BICIUSUARIOS EN ZONA ADYACENTE A LA OBRA, PARA CANALIZACION A CIELO ABIERTO EN ANDEN Y CONSTRUCCION DE CAMARA 2F1 - OT-00382747 Y CIERRE DE CARRIL SUR AL COSTADO OCCIDENTAL DE LA INTERSECCION PARA ACTIVIDADES DE CARGUE Y DESCARGUE DE MATERIALES CONFORME AL PLANO 1 DE 5. LAS ACTIVIDADES DE CARGUE Y DESCARGUE SE DEBEN REALIZAR DENTRO DEL HORARIO DE TRABAJO EN UN LAPSO NO MAYOR A TREINTA (30) MINUTOS, SOLO SE AUTORIZA EL ESTACIONAMIENTO DE UN (1) VEHICULO SIN AFECTAR LOS ACCESOS A PREDIOS. SE DEBE GARANTIZAR ESPACIO DE 2,5m PARA EL PASO DE BICIUSUARIOS EN EL ANDEN SUR, CON EL RESPECTIVO DESCENSO DE BICIUSUARIOS Y CON APOYO DE AUXILIARES DE TRANSITO CONFORME A LA PROPUESTA PRESENTADA. LA MAQUINARIA Y EL EQUIPO UTILIZADO DEBEN PERMANECER DENTRO DE LA ZONA DE OBRA. DEBE GARANTIZAR SENDEROS PEATONALES LONGITUDINALES Y TRANSVERSALES A LA ZONA DE OBRA. GARANTIZAR UN (1) CARRIL PARA CIRCULACION VEHICULAR DE 6,5m DE ANCHO MINIMO. GARANTIZAR EL ADECUADO MANEJO DE PEATONES Y VEHICULOS CON EL APOYO DE LOS AUXILIARES DE TRANSITO. UNA VEZ FINALIZADA LA INTERVENCION SE DEBE HABILITAR LA ZONA DE OBRA EN CONDICIONES DE SEGURIDAD (A NIVEL, SIN SEÑALIZACION NI CERRAMIENTO).</p>	SIN OBJECCIÓN POR PARTE DEL IDU	SI	BOSA	JULIO E. LANDINEZ R.	202461200985792
1576	10001007	10001057	CL 91A KR 94M	N/A	ONNET FIBRA COLOMBIA S.A.S.	TELECOMUNICACIONES	22-mar-24	20-jun-24	07:00-17:00	24 HORAS	IDU-181-2022, RES-4255	<p>NOTAS: 1. SE DEBE COORDINAR LA SEÑALIZACION Y CIERRE CON LOS DEMAS CONTRATISTAS QUE PUEDAN ENCONTRARSE REALIZANDO ACTIVIDADES DE OBRA EN EL AREA DE INFLUENCIA DIRECTA DE ESTE CIERRE, ANTES DE INICIAR LAS ACTIVIDADES. 2. PREVIO A LA INTERVENCION SE DEBE SOCIALIZAR LAS ACTIVIDADES, EL PMT Y DEMAS RESTRICCIONES CON LA COMUNIDAD DIRECTAMENTE AFECTADA, Y ES RESPONSABILIDAD DEL CONTRATISTA EL CUMPLIMIENTO DE ESTA CONDICION.</p> <p>LA SDM AUTORIZA PMT PARA CIERRE TOTAL DE ANDEN COSTADO SUR Y CIERRE PARCIAL DEL CARRIL SUR DE LA CL 91A PARA TRASLADO DE PEATON A SENDERO EN CALZADA Y ACTIVIDADES DE CARGUE Y DESCARGUE DE MATERIAL, ASOCIADO A ACTIVIDADES DE CANALIZACION A CIELO ABIERTO EN ANDEN Y CONSTRUCCION DE CAMARA 2F1. GARANTIZAR UN ANCHO DE CALZADA LIBRE MINIMO DE 4.0m PARA EL FLUJO VEHICULAR. LAS ACTIVIDADES DE CARGUE Y DESCARGUE SE DEBEN REALIZAR DENTRO DEL HORARIO DE 07:00-17:00 EN UN LAPSO NO MAYOR A TREINTA (30) MINUTOS, (SIN AFECTAR EL SENDERO PEATONAL EN CALZADA). SOLO SE AUTORIZA EL ESTACIONAMIENTO DE UN (1) VEHICULO SIN AFECTAR LOS ACCESOS A PREDIOS IMPLEMENTANDO PLAFONES Y BROCHE CONTROLADO A RESIDENTES. REALIZAR CERRAMIENTO CON DELINEADORES TUBULARES Y TRIPLE CINTA. SE DEBE GARANTIZAR EN TODO MOMENTO SENDERO PEATONAL DE MINIMO 1,5m, SEGURO Y COMODO PARA SU USO SOBRE CALZADA PROTEGIDO POR BARRERAS PLASTICAS ENTRELAZADAS. IMPLEMENTAR LA SEÑALIZACION PROPUESTA Y APROBADA Y MANTENERLA EN BUEN ESTADO. EL CERRAMIENTO Y LA SEÑALIZACION DEBEN PERMANECER TODO EL TIEMPO QUE DURE LA INTERVENCION. GARANTIZAR EL ADECUADO MANEJO DE PEATONES Y VEHICULOS CON EL APOYO DE LOS AUXILIARES DE TRANSITO. UNA VEZ FINALIZADAS LAS ACTIVIDADES, SE DEBERA RESTITUIR EL ANDEN Y CALZADA EN CONDICIONES OPTIMAS DE TRANSITABILIDAD. LA RECUPERACION DEL ESPACIO PUBLICO SE DEBE REALIZAR DE ACUERDO CON LOS LINEAMIENTOS ESTABLECIDOS EN LA LICENCIA DE EXCAVACION.</p>	SIN OBJECCIÓN POR PARTE DEL IDU	SI	ENGATIVA	MAIKOL Y. GAMBA A.	202461201025312

NORMATIVIDAD

El Plan de Manejo de Tránsito debe cumplir con lo establecido en el Manual de señalización vial vigente.

La Secretaría Distrital de Movilidad le recuerda que la calidad de contratista no lo exime, en ningún caso, del cumplimiento de la normatividad que rige a todos los habitantes del Distrito Capital, principalmente la reglamentación que rige la utilización del espacio público, la circulación de vehículos dentro del perímetro urbano, el manejo de tránsito y seguridad para peatones por la ejecución de obras civiles.

A. ESPACIO PÚBLICO

Según ley 769 de 2002 - Código Nacional de Tránsito Terrestre: Artículos 65-69-75-76-101-102-103-104-109-112-114-115-119-127-131.

B. RESTRICCIÓN PARA CIRCULACIÓN DE VEHÍCULOS

Decreto 034 del 05 de Febrero de 2009 "por el cual se establecen condiciones para el tránsito de vehículos de carga en el área urbana del Distrito Capital"
Decreto 040 del 27 de Diciembre de 2019 "Por medio del cual se establecen las condiciones y restricciones para el tránsito de los vehículos de transporte de carga en el Distrito Capital, y se dictan otras disposiciones."


NOTA

- En el lugar de desarrollo de las actividades deberá permanecer copia del plano del PMT aprobado y de la autorización emitida por la SDM para la verificación por parte de las autoridades competentes del cumplimiento a la implementación del PMT.
- No se autoriza acopio de escombros o materiales por fuera de la zona de obra.
- El contratista y la interventoría son responsables solidariamente de la correcta implementación del PMT.
- En horario nocturno y/o cuando las condiciones atmosféricas lo ameriten se debe garantizar la instalación de señalización luminosa conforme las especificaciones técnicas estipuladas en el Manual de Señalización Vial vigente.
- Excavaciones con profundidad superior a 0.5m, deberán aislarse y/o canalizarse mediante maletines plásticos entrelazados.
- En caso de congestión vehicular y/o por solicitud expresa de la Policía de Tránsito, deberá levantar el cierre y habilitar la zona intervenida en condiciones óptimas de tránsito y seguridad vial.
- La señalización a implementar debe cumplir con las especificaciones técnicas establecidas en el Manual de Señalización Vial vigente.
- La longitud de transición a implementar para cierres de carril deberá cumplir las especificaciones técnicas estipuladas las especificaciones técnicas e stipuladas en el Manual de Señalización Vial vigente.

ARQ. JUAN CAMILO RODRÍGUEZ CÁRDENAS
Director de Ingeniería de Tránsito
SECRETARÍA DISTRITAL DE MOVILIDAD

ING. MARTHA CECILIA BAYONA GÓMEZ
Subdirectora Técnica de Planes de Manejo de Tránsito
SECRETARÍA DISTRITAL DE MOVILIDAD
Los PMT señalados con * no fueron revisados y autorizados por la Subdirectora

IDU/IDPC: Toda intervención deberá contar con licencia de intervención y ocupación de espacio público vigente y cumplir con las observaciones particulares.

 <p>ALCALDÍA MAYOR DE BOGOTÁ D.C. MOVILIDAD Secretaría de Movilidad</p>	SISTEMA INTEGRADO DE GESTIÓN DISTRITAL BAJO EL ESTÁNDAR MIPG	
	PROCESO GESTIÓN DE TRÁNSITO Y CONTROL DE TRÁNSITO Y TRANSPORTE	
	Reporte Consolidado de Obras de Infraestructura de Servicios Públicos (COOS)	
	CÓDIGO: PM02-PR01-F03	VERSIÓN: 2.0

**COOS No. 12
MARZO 21 DE 2024**

SECCIÓN 2. OBRAS DE MEDIO Y BAJO IMPACTO - SUBDIRECCIÓN DE PLANES DE MANEJO DE TRÁNSITO

No.	CÓDIGO DE IDENTIFICACIÓN VIAL (CIV)		DIRECCIÓN DE LA OBRA		CONTRATISTA BENEFICIARIO DE LA LIC. DE EXC.	REDES AFECTAR	FECHA		HORARIO DE TRABAJO	HORARIO DE CIERRE	LIC. EXC.	OBSERVACIONES SDM	OBSERVACIONES IDU/IDPC	AUTORIZADO	LOCALIDAD	ING RESPONSABLE	No RADICADO SDM
	INICIO	FIN	INICIO	FIN			INICIO	FIN									
1577	10000876	N/A	KR 94P CL 92	N/A	ONNET FIBRA COLOMBIA S.A.S.	TELECOMUNICACIONES	22-mar-24	20-jun-24	07:00-17:00	24 HORAS	IDU-181-2022, RES-4255	<p>NOTAS: 1. SE DEBE COORDINAR LA SEÑALIZACION Y CIERRE CON LOS DEMAS CONTRATISTAS QUE PUEDAN ENCONTRARSE REALIZANDO ACTIVIDADES DE OBRA EN EL AREA DE INFLUENCIA DIRECTA DE ESTE CIERRE, ANTES DE INICIAR LAS ACTIVIDADES. 2. PREVIO A LA INTERVENCION SE DEBE SOCIALIZAR LAS ACTIVIDADES, EL PMT Y DEMAS RESTRICCIONES CON LA COMUNIDAD DIRECTAMENTE AFECTADA, Y ES RESPONSABILIDAD DEL CONTRATISTA EL CUMPLIMIENTO DE ESTA CONDICION.</p> <p>LA SDM AUTORIZA PMT PARA CIERRE PARCIAL DE ANDEN (PARTE INTERNA) COSTADO NOROCCIDENTAL Y CIERRE PARCIAL DE CARRIL SUR DE LA CL 91A (CIV 10009950) PARA ACTIVIDADES DE CARGUE Y DESCARGUE DE MATERIAL, ASOCIADO A ACTIVIDADES DE CANALIZACION A CIELO ABIERTO EN ANDEN Y CONSTRUCCION DE CAMARA 2F1. GARANTIZAR UN ANCHO DE CALZADA LIBRE MINIMO DE 4.0m PARA EL FLUJO VEHICULAR. LAS ACTIVIDADES DE CARGUE Y DESCARGUE SE DEBEN REALIZAR DENTRO DEL HORARIO AUTORIZADO EN UN LAPSO NO MAYOR A TREINTA (30) MINUTOS. SOLO SE AUTORIZA EL ESTACIONAMIENTO DE UN (1) VEHICULO SIN AFECTAR LOS ACCESOS A PREDIOS IMPLEMENTANDO PLAFONES Y BROCHE CONTROLADO A RESIDENTES. REALIZAR CERRAMIENTO CON DELINEADORES TUBULARES Y TRIPLE CINTA. SE DEBE GARANTIZAR EN TODO MOMENTO SENDERO PEATONAL DE MINIMO 1,5m SOBRE LA PARTE EXTERNA DEL ANDEN, SEGURO Y COMODO PARA SU USO. IMPLEMENTAR LA SEÑALIZACION PROPUESTA Y APROBADA Y MANTENERLA EN BUEN ESTADO. EL CERRAMIENTO Y LA SEÑALIZACION DEBEN PERMANECER TODO EL TIEMPO QUE DURE LA INTERVENCION. GARANTIZAR EL ADECUADO MANEJO DE PEATONES Y VEHICULOS CON EL APOYO DE LOS AUXILIARES DE TRANSITO. UNA VEZ FINALIZADO EL HORARIO DE TRABAJO, SE DEBERA RESTITUIR EL ANDEN Y LA CALZADA EN CONDICIONES OPTIMAS DE TRANSITABILIDAD. LA RECUPERACION DEL ESTACIO PUBLICO SE DEBE REALIZAR DE ACUERDO CON LOS LINEAMIENTOS ESTABLECIDOS EN LA LICENCIA DE EXCAVACION.</p>	SIN OBJECIÓN POR PARTE DEL IDU	SI	ENGATIVA	MAIKOL Y. GAMBA A.	202461201025312
1578	10000889	N/A	KR 95 21m AL NORTE DE LA CL 91	KR 95 31m AL NORTE DE LA CL 91	ONNET FIBRA COLOMBIA S.A.S.	TELECOMUNICACIONES	22-mar-24	20-jun-24	07:00-17:00	24 HORAS	IDU-181-2022, RES-4255	<p>NOTAS: 1. SE DEBE COORDINAR LA SEÑALIZACION Y CIERRE CON LOS DEMAS CONTRATISTAS QUE PUEDAN ENCONTRARSE REALIZANDO ACTIVIDADES DE OBRA EN EL AREA DE INFLUENCIA DIRECTA DE ESTE CIERRE, ANTES DE INICIAR LAS ACTIVIDADES. 2. PREVIO A LA INTERVENCION SE DEBE SOCIALIZAR LAS ACTIVIDADES, EL PMT Y DEMAS RESTRICCIONES CON LA COMUNIDAD DIRECTAMENTE AFECTADA, Y ES RESPONSABILIDAD DEL CONTRATISTA EL CUMPLIMIENTO DE ESTA CONDICION. 3. NO SE AUTORIZA POR NINGUN MOTIVO AFECTACION DEL ACCESO AL COLEGIO INSTITUTO TOMAS DE IRIARTE.</p> <p>LA SDM AUTORIZA PMT PARA CIERRE TOTAL DE ANDEN COSTADO ORIENTAL Y CIERRE PARCIAL DE CARRIL ADYACENTE PARA TRASLADO DE PEATON A SENDERO EN CALZADA Y ACTIVIDADES DE CARGUE Y DESCARGUE DE MATERIAL, ASOCIADO A ACTIVIDADES DE CANALIZACION A CIELO ABIERTO EN ANDEN Y CONSTRUCCION DE CAMARA 2F1. GARANTIZAR UN ANCHO DE CALZADA LIBRE MINIMO DE 4.0m PARA EL FLUJO VEHICULAR. LAS ACTIVIDADES DE CARGUE Y DESCARGUE SE DEBEN REALIZAR DENTRO DEL HORARIO DE 07:00-17:00 EN UN LAPSO NO MAYOR A TREINTA (30) MINUTOS, (SIN AFECTAR EL SENDERO PEATONAL EN CALZADA), SOLO SE AUTORIZA EL ESTACIONAMIENTO DE UN (1) VEHICULO SIN AFECTAR LOS ACCESOS A PREDIOS IMPLEMENTANDO PLAFONES Y BROCHE CONTROLADO A RESIDENTES. REALIZAR CERRAMIENTO CON DELINEADORES TUBULARES Y TRIPLE CINTA. SE DEBE GARANTIZAR EN TODO MOMENTO SENDERO PEATONAL DE MINIMO 1.5m, SEGURO Y COMODO PARA SU USO SOBRE CALZADA PROTEGIDO POR BARRERAS PLASTICAS ENRELAZADAS. IMPLEMENTAR LA SEÑALIZACION PROPUESTA Y APROBADA Y MANTENERLA EN BUEN ESTADO. EL CERRAMIENTO Y LA SEÑALIZACION DEBEN PERMANECER TODO EL TIEMPO QUE DURE LA INTERVENCION. GARANTIZAR EL ADECUADO MANEJO DE PEATONES Y VEHICULOS CON EL APOYO DE LOS AUXILIARES DE TRANSITO. UNA VEZ FINALIZADAS LAS ACTIVIDADES, SE DEBERA RESTITUIR EL ANDEN Y CALZADA EN CONDICIONES OPTIMAS DE TRANSITABILIDAD. LA RECUPERACION DEL ESPACIO PUBLICO SE DEBE REALIZAR DE ACUERDO CON LOS LINEAMIENTOS ESTABLECIDOS EN LA LICENCIA DE EXCAVACION.</p>	SIN OBJECIÓN POR PARTE DEL IDU	SI	ENGATIVA	MAIKOL Y. GAMBA A.	202461201025312

NORMATIVIDAD

El Plan de Manejo de Tránsito debe cumplir con lo establecido en el Manual de señalización vial vigente.

La Secretaría Distrital de Movilidad le recuerda que la calidad de contratista no lo exime, en ningún caso, del cumplimiento de la normatividad que rige a todos los habitantes del Distrito Capital, principalmente la reglamentación que rige la utilización del espacio público, la circulación de vehículos dentro del perímetro urbano, el manejo de tránsito y seguridad para peatones por la ejecución de obras civiles.

A. ESPACIO PÚBLICO

Según ley 769 de 2002 - Código Nacional de Tránsito Terrestre: Artículos 65-69-75-76-101-102-103-104-109-112-114-115-119-127-131.

B. RESTRICCIÓN PARA CIRCULACIÓN DE VEHÍCULOS

Decreto 034 del 05 de Febrero de 2009 "por el cual se establecen condiciones para el tránsito de vehículos de carga en el área urbana del Distrito Capital"
Decreto 040 del 27 de Diciembre de 2019 "Por medio del cual se establecen las condiciones y restricciones para el tránsito de los vehículos de transporte de carga en el Distrito Capital, y se dictan otras disposiciones."

NOTA

- En el lugar de desarrollo de las actividades deberá permanecer copia del plano del PMT aprobado y de la autorización emitida por la SDM para la verificación por parte de las autoridades competentes del cumplimiento a la implementación del PMT.
- No se autoriza acopio de escombros o materiales por fuera de la zona de obra.
- El contratista y la interventoría son responsables solidariamente de la correcta implementación del PMT.
- En horario nocturno y/o cuando las condiciones atmosféricas lo ameriten se debe garantizar la instalación de señalización luminosa conforme las especificaciones técnicas estipuladas en el Manual de Señalización Vial vigente.
- Excavaciones con profundidad superior a 0.5m, deberán aislarse y/o canalizarse mediante maletines plásticos entrelazados.
- En caso de congestión vehicular y/o por solicitud expresa de la Policía de Tránsito, deberá levantar el cierre y habilitar la zona intervenida en condiciones óptimas de tránsito y seguridad vial.
- La señalización a implementar debe cumplir con las especificaciones técnicas establecidas en el Manual de Señalización Vial vigente.
- La longitud de transición a implementar para cierres de carril deberá cumplir las especificaciones técnicas estipuladas las especificaciones técnicas e stipuladas en el Manual de Señalización Vial vigente.

ARQ. JUAN CAMILO RODRÍGUEZ CÁRDENAS
Director de Ingeniería de Tránsito
SECRETARÍA DISTRITAL DE MOVILIDAD

ING. MARTHA CECILIA BAYONA GÓMEZ
Subdirectora Técnica de Planes de Manejo de Tránsito
SECRETARÍA DISTRITAL DE MOVILIDAD
Los PMT señalados con * no fueron revisados y autorizados por la Subdirectora

IDU/IDPC: Toda intervención deberá contar con licencia de intervención y ocupación de espacio público vigente y cumplir con las observaciones particulares.

**COOS No. 12
MARZO 21 DE 2024**

SECCIÓN 2. OBRAS DE MEDIO Y BAJO IMPACTO - SUBDIRECCIÓN DE PLANES DE MANEJO DE TRÁNSITO

No.	CÓDIGO DE IDENTIFICACIÓN VIAL (CIV)		DIRECCIÓN DE LA OBRA		CONTRATISTA BENEFICIARIO DE LA LIC. DE EXC.	REDES AFECTAR	FECHA		HORARIO DE TRABAJO	HORARIO DE CIERRE	LIC. EXC.	OBSERVACIONES SDM	OBSERVACIONES IDU/IDPC	AUTORIZADO	LOCALIDAD	ING RESPONSABLE	No RADICADO SDM
	INICIO	FIN	INICIO	FIN			INICIO	FIN									
1579	10000953	N/A	KR 95 20m AL NORTE DE LA CL 90A	N/A	ONNET FIBRA COLOMBIA S.A.S.	TELECOMUNICACIONES	22-mar-24	20-jun-24	07:00-17:00	24 HORAS	IDU-181-2022, RES-4255	<p>NOTAS: 1. SE DEBE COORDINAR LA SEÑALIZACION Y CIERRE CON LOS DEMAS CONTRATISTAS QUE PUEDAN ENCONTRARSE REALIZANDO ACTIVIDADES DE OBRA EN EL AREA DE INFLUENCIA DIRECTA DE ESTE CIERRE, ANTES DE INICIAR LAS ACTIVIDADES. 2. PREVIO A LA INTERVENCION SE DEBE SOCIALIZAR LAS ACTIVIDADES, EL PMT Y DEMAS RESTRICCIONES CON LA COMUNIDAD DIRECTAMENTE AFECTADA, Y ES RESPONSABILIDAD DEL CONTRATISTA EL CUMPLIMIENTO DE ESTA CONDICION.</p> <p>LA SDM AUTORIZA PMT PARA CIERRE TOTAL DE ANDEN COSTADO ORIENTAL Y CIERRE PARCIAL DE BAHIA ADYACENTE PARA TRASLADO DE PEATON A SENDERO EN BAHIA Y ACTIVIDADES DE CARGUE Y DESCARGUE DE MATERIAL, ASOCIADO A ACTIVIDADES DE CANALIZACION A CIELO ABIERTO EN ANDEN Y CONSTRUCCION DE CAMARA 2F1. LAS ACTIVIDADES DE CARGUE Y DESCARGUE SE DEBEN REALIZAR DENTRO DEL HORARIO DE 07:00-17:00 EN UN LAPSO NO MAYOR A TREINTA (30) MINUTOS, (SIN AFECTAR EL SENDERO PEATONAL EN BAHIA) SOLO SE AUTORIZA EL ESTACIONAMIENTO DE UN (1) VEHICULO SIN AFECTAR LOS ACCESOS A PREDIOS IMPLEMENTANDO PLAFONES Y BROCHE CONTROLADO A RESIDENTES. REALIZAR CERRAMIENTO CON DELINEADORES TUBULARES Y TRIPLE CINTA. SE DEBE GARANTIZAR EN TODO MOMENTO SENDERO PEATONAL DE MINIMO 1,5m, SEGURO Y COMODO PARA SU USO SOBRE BAHIA PROTEGIDO POR BARRERAS PLASTICAS ENTRELAZADAS. IMPLEMENTAR LA SEÑALIZACION PROPUESTA Y APROBADA Y MANTENERLA EN BUEN ESTADO. EL CERRAMIENTO Y LA SEÑALIZACION DEBEN PERMANECER TODO EL TIEMPO QUE DURE LA INTERVENCION. GARANTIZAR EL ADECUADO MANEJO DE PEATONES Y VEHICULOS CON EL APOYO DE LOS AUXILIARES DE TRANSITO. UNA VEZ FINALIZADAS LAS ACTIVIDADES, SE DEBERA RESTITUIR EL ANDEN Y BAHIA EN CONDICIONES OPTIMAS DE TRANSITABILIDAD. LA RECUPERACION DEL ESPACIO PUBLICO SE DEBE REALIZAR DE ACUERDO CON LOS LINEAMIENTOS ESTABLECIDOS EN LA LICENCIA DE EXCAVACION.</p>	SIN OBJECIÓN POR PARTE DEL IDU	SI	ENGATIVA	MAIKOL Y. GAMBA A.	202461201025312
1580	10001052	10000990	KR 94G 24m AL NORTE DE LA CL 93	KR 94G 30m AL NORTE DE LA CL 93	ONNET FIBRA COLOMBIA S.A.S.	TELECOMUNICACIONES	22-mar-24	20-jun-24	07:00-17:00	24 HORAS	IDU-181-2022, RES-4255	<p>NOTAS: 1. SE DEBE COORDINAR LA SEÑALIZACION Y CIERRE CON LOS DEMAS CONTRATISTAS QUE PUEDAN ENCONTRARSE REALIZANDO ACTIVIDADES DE OBRA EN EL AREA DE INFLUENCIA DIRECTA DE ESTE CIERRE, ANTES DE INICIAR LAS ACTIVIDADES. 2. PREVIO A LA INTERVENCION SE DEBE SOCIALIZAR LAS ACTIVIDADES, EL PMT Y DEMAS RESTRICCIONES CON LA COMUNIDAD DIRECTAMENTE AFECTADA, Y ES RESPONSABILIDAD DEL CONTRATISTA EL CUMPLIMIENTO DE ESTA CONDICION.</p> <p>LA SDM AUTORIZA PMT PARA CIERRE TOTAL DE ANDEN COSTADO OCCIDENTAL Y CIERRE DE CARRIL ADYACENTE PARA TRASLADO DE PEATON A SENDERO EN CALZADA Y ACTIVIDADES DE CARGUE Y DESCARGUE DE MATERIAL, ASOCIADO A ACTIVIDADES DE CANALIZACION A CIELO ABIERTO EN ANDEN Y CONSTRUCCION DE CAMARA 2F1. GARANTIZAR UN CARRIL LIBRE DE 3.25m PARA EL FLUJO VEHICULAR. LAS ACTIVIDADES DE CARGUE Y DESCARGUE SE DEBEN REALIZAR DENTRO DEL HORARIO DE 07:00-17:00 EN UN LAPSO NO MAYOR A TREINTA (30) MINUTOS, (SIN AFECTAR EL SENDERO PEATONAL EN CALZADA). SOLO SE AUTORIZA EL ESTACIONAMIENTO DE UN (1) VEHICULO SIN AFECTAR LOS ACCESOS A PREDIOS IMPLEMENTANDO PLAFONES Y BROCHE CONTROLADO A RESIDENTES. REALIZAR CERRAMIENTO CON DELINEADORES TUBULARES Y TRIPLE CINTA. SE DEBE GARANTIZAR EN TODO MOMENTO SENDERO PEATONAL DE MINIMO 1,5m, SEGURO Y COMODO PARA SU USO SOBRE CALZADA PROTEGIDO POR BARRERAS PLASTICAS ENTRELAZADAS. IMPLEMENTAR LA SEÑALIZACION PROPUESTA Y APROBADA Y MANTENERLA EN BUEN ESTADO. EL CERRAMIENTO Y LA SEÑALIZACION DEBEN PERMANECER TODO EL TIEMPO QUE DURE LA INTERVENCION. GARANTIZAR EL ADECUADO MANEJO DE PEATONES Y VEHICULOS CON EL APOYO DE LOS AUXILIARES DE TRANSITO. UNA VEZ FINALIZADAS LAS ACTIVIDADES, SE DEBERA RESTITUIR EL ANDEN Y CALZADA EN CONDICIONES OPTIMAS DE TRANSITABILIDAD. LA RECUPERACION DEL ESPACIO PUBLICO SE DEBE REALIZAR DE ACUERDO CON LOS LINEAMIENTOS ESTABLECIDOS EN LA LICENCIA DE EXCAVACION.</p>	SIN OBJECIÓN POR PARTE DEL IDU	SI	ENGATIVA	MAIKOL Y. GAMBA A.	202461201025312

NORMATIVIDAD

El Plan de Manejo de Tránsito debe cumplir con lo establecido en el Manual de señalización vial vigente.

La Secretaría Distrital de Movilidad le recuerda que la calidad de contratista no lo exime, en ningún caso, del cumplimiento de la normatividad que rige a todos los habitantes del Distrito Capital, principalmente la reglamentación que rige la utilización del espacio público, la circulación de vehículos dentro del perímetro urbano, el manejo de tránsito y seguridad para peatones por la ejecución de obras civiles.

A. ESPACIO PÚBLICO

Según ley 769 de 2002 - Código Nacional de Tránsito Terrestre: Artículos 65-69-75-76-101-102-103-104-109-112-114-115-119-127-131.

B. RESTRICCIÓN PARA CIRCULACIÓN DE VEHÍCULOS

Decreto 034 del 05 de Febrero de 2009 "por el cual se establecen condiciones para el tránsito de vehículos de carga en el área urbana del Distrito Capital"
Decreto 040 del 27 de Diciembre de 2019 "Por medio del cual se establecen las condiciones y restricciones para el tránsito de los vehículos de transporte de carga en el Distrito Capital, y se dictan otras disposiciones."


NOTA

- En el lugar de desarrollo de las actividades deberá permanecer copia del plano del PMT aprobado y de la autorización emitida por la SDM para la verificación por parte de las autoridades competentes del cumplimiento a la implementación del PMT.
- No se autoriza acopio de escombros o materiales por fuera de la zona de obra.
- El contratista y la interventoría son responsables solidariamente de la correcta implementación del PMT.
- En horario nocturno y/o cuando las condiciones atmosféricas lo ameriten se debe garantizar la instalación de señalización luminosa conforme las especificaciones técnicas estipuladas en el Manual de Señalización Vial vigente.
- Excavaciones con profundidad superior a 0.5m, deberán aislarse y/o canalizarse mediante maletines plásticos entrelazados.
- En caso de congestión vehicular y/o por solicitud expresa de la Policía de Tránsito, deberá levantar el cierre y habilitar la zona intervenida en condiciones óptimas de tránsito y seguridad vial.
- La señalización a implementar debe cumplir con las especificaciones técnicas establecidas en el Manual de Señalización Vial vigente.
- La longitud de transición a implementar para cierres de carril deberá cumplir las especificaciones técnicas estipuladas las especificaciones técnicas e stipuladas en el Manual de Señalización Vial vigente.

ARQ. JUAN CAMILO RODRÍGUEZ CÁRDENAS
Director de Ingeniería de Tránsito
SECRETARÍA DISTRITAL DE MOVILIDAD

ING. MARTHA CECILIA BAYONA GÓMEZ
Subdirectora Técnica de Planes de Manejo de Tránsito
SECRETARÍA DISTRITAL DE MOVILIDAD
Los PMT señalados con * no fueron revisados y autorizados por la Subdirectora

IDU/IDPC: Toda intervención deberá contar con licencia de intervención y ocupación de espacio público vigente y cumplir con las observaciones particulares.

 <p>ALCALDÍA MAYOR DE BOGOTÁ D.C. MOVILIDAD Secretaría de Movilidad</p>	SISTEMA INTEGRADO DE GESTIÓN DISTRITAL BAJO EL ESTÁNDAR MIPG	
	PROCESO GESTIÓN DE TRÁNSITO Y CONTROL DE TRÁNSITO Y TRANSPORTE	
	Reporte Consolidado de Obras de Infraestructura de Servicios Públicos (COOS)	
	CÓDIGO: PM02-PR01-F03	VERSIÓN: 2.0

**COOS No. 12
MARZO 21 DE 2024**

SECCIÓN 2. OBRAS DE MEDIO Y BAJO IMPACTO - SUBDIRECCIÓN DE PLANES DE MANEJO DE TRÁNSITO

No.	CÓDIGO DE IDENTIFICACIÓN VIAL (CIV)		DIRECCIÓN DE LA OBRA		CONTRATISTA BENEFICIARIO DE LA LIC. DE EXC.	REDES AFECTAR	FECHA		HORARIO DE TRABAJO	HORARIO DE CIERRE	LIC. EXC.	OBSERVACIONES SDM	OBSERVACIONES IDU/IDPC	AUTORIZADO	LOCALIDAD	ING RESPONSABLE	No RADICADO SDM
	INICIO	FIN	INICIO	FIN			INICIO	FIN									
1581	10000859	N/A	KR 94G 5m AL NORTE DE LA CL 97	N/A	ONNET FIBRA COLOMBIA S.A.S.	TELECOMUNICACIONES	22-mar-24	20-jun-24	07:00-17:00	24 HORAS	IDU-181-2022, RES-4255	<p>NOTAS: 1. SE DEBE COORDINAR LA SEÑALIZACION Y CIERRE CON LOS DEMAS CONTRATISTAS QUE PUEDAN ENCONTRARSE REALIZANDO ACTIVIDADES DE OBRA EN EL AREA DE INFLUENCIA DIRECTA DE ESTE CIERRE. ANTES DE INICIAR LAS ACTIVIDADES. 2. PREVIO A LA INTERVENCION SE DEBE SOCIALIZAR LAS ACTIVIDADES, EL PMT Y DEMAS RESTRICCIONES CON LA COMUNIDAD DIRECTAMENTE AFECTADA, Y ES RESPONSABILIDAD DEL CONTRATISTA EL CUMPLIMIENTO DE ESTA CONDICION.</p> <p>LA SDM AUTORIZA PMT PARA CIERRE TOTAL DE ANDEN COSTADO OCCIDENTAL Y CIERRE DE CARRIL ADYACENTE PARA TRASLADO DE PEATON A SENDERO EN CALZADA Y ACTIVIDADES DE CARGUE Y DESCARGUE DE MATERIAL, ASOCIADO A ACTIVIDADES DE CANALIZACION A CIELO ABIERTO EN ANDEN Y CONSTRUCCION DE CAMARA 2F1. GARANTIZAR UN CARRIL LIBRE DE 3.25m PARA EL FLUJO VEHICULAR. LAS ACTIVIDADES DE CARGUE Y DESCARGUE SE DEBEN REALIZAR DENTRO DEL HORARIO DE 07:00-17:00 EN UN LAPSO NO MAYOR A TREINTA (30) MINUTOS, (SIN AFECTAR EL SENDERO PEATONAL EN CALZADA). SOLO SE AUTORIZA EL ESTACIONAMIENTO DE UN (1) VEHICULO SIN AFECTAR LOS ACCESOS A PREDIOS IMPLEMENTANDO PLAFONES Y BROCHE CONTROLADO A RESIDENTES. REALIZAR CERRAMIENTO CON DELINEADORES TUBULARES Y TRIPLE CINTA. SE DEBE GARANTIZAR EN TODO MOMENTO SENDERO PEATONAL DE MINIMO 1,5m, SEGURO Y COMODO PARA SU USO SOBRE CALZADA PROTEGIDO POR BARRERAS PLASTICAS ENTRELAZADAS. IMPLEMENTAR LA SEÑALIZACION PROPUESTA Y APROBADA Y MANTENERLA EN BUEN ESTADO. EL CERRAMIENTO Y LA SEÑALIZACION DEBEN PERMANECER TODO EL TIEMPO QUE DURE LA INTERVENCION. GARANTIZAR EL ADECUADO MANEJO DE PEATONES Y VEHICULOS CON EL APOYO DE LOS AUXILIARES DE TRANSITO. UNA VEZ FINALIZADAS LAS ACTIVIDADES, SE DEBERA RESTITUIR EL ANDEN Y CALZADA EN CONDICIONES OPTIMAS DE TRANSITABILIDAD. LA RECUPERACION DEL ESPACIO PUBLICO SE DEBE REALIZAR DE ACUERDO CON LOS LINEAMIENTOS ESTABLECIDOS EN LA LICENCIA DE EXCAVACION.</p>	SIN OBJECIÓN POR PARTE DEL IDU	SI	ENGATIVA	MAIKOL Y. GAMBA A.	202461201025312
1582	10001465	10001568	CL 86A KR 95D	N/A	ONNET FIBRA COLOMBIA S.A.S.	TELECOMUNICACIONES	22-mar-24	20-jun-24	07:00-17:00	24 HORAS	IDU-181-2022, RES-4255	<p>NOTAS: 1. SE DEBE COORDINAR LA SEÑALIZACION Y CIERRE CON LOS DEMAS CONTRATISTAS QUE PUEDAN ENCONTRARSE REALIZANDO ACTIVIDADES DE OBRA EN EL AREA DE INFLUENCIA DIRECTA DE ESTE CIERRE. 2. PREVIO A LA INTERVENCION SE DEBE SOCIALIZAR LAS ACTIVIDADES, EL PMT Y DEMAS RESTRICCIONES CON LA COMUNIDAD DIRECTAMENTE AFECTADA, Y ES RESPONSABILIDAD DEL CONTRATISTA EL CUMPLIMIENTO DE ESTA CONDICION.</p> <p>LA SDM AUTORIZA PMT PARA CIERRE PARCIAL DE ESPACIO PUBLICO EN EL CENTRO DE LA INTERSECCION Y CIERRE PARCIAL DE BAHIA DE LA CL 87 COSTADO SUR (CIV 10001396) PARA ACTIVIDADES DE CARGUE Y DESCARGUE DE MATERIAL, ASOCIADO A LAS OBRAS DE CANALIZACION A CIELO ABIERTO. LAS ACTIVIDADES DE CARGUE Y DESCARGUE SE DEBEN REALIZAR DENTRO DEL HORARIO DE 07:00-17:00 EN UN LAPSO NO MAYOR A TREINTA (30) MINUTOS. SOLO SE AUTORIZA EL ESTACIONAMIENTO DE UN (1) VEHICULO SIN AFECTAR LOS ACCESOS A PREDIOS IMPLEMENTANDO PLAFONES Y BROCHE CONTROLADO A RESIDENTES. REALIZAR CERRAMIENTO CON DELINEADORES TUBULARES Y TRIPLE CINTA. SE DEBE GARANTIZAR EN TODO MOMENTO EL TRANSITO PEATONAL, SEGURO Y COMODO. IMPLEMENTAR LA SEÑALIZACION PROPUESTA Y APROBADA Y MANTENERLA EN BUEN ESTADO. GARANTIZAR SENDERO PEATONAL DE MINIMO 1,5m SOBRE EL MISMO ESPACIO PUBLICO INTERVENIDO. EL CERRAMIENTO Y LA SEÑALIZACION DEBEN PERMANECER TODO EL TIEMPO QUE DURE LA INTERVENCION. GARANTIZAR EL ADECUADO MANEJO DE PEATONES CON EL APOYO DE LOS AUXILIARES DE TRANSITO. EL TRASIEGO DE MATERIALES SIEMPRE DEBE ESTAR ACOMPAÑADO POR UN AUXILIAR DE TRANSITO. UNA VEZ FINALIZADO EL HORARIO DE TRABAJO, SE DEBERA HABILITAR EL ESPACIO PUBLICO A NIVEL DE RASANTE Y BAHIA EN CONDICIONES OPTIMAS DE TRANSITABILIDAD. LA RECUPERACION DEL ESPACIO PUBLICO SE DEBE HACER DE ACUERDO CON LOS LINEAMIENTOS ESTABLECIDOS EN LA LICENCIA DE EXCAVACION.</p>	SIN OBJECIÓN POR PARTE DEL IDU	SI	ENGATIVA	MAIKOL Y. GAMBA A.	202461200828932 202461200440842

NORMATIVIDAD

El Plan de Manejo de Tránsito debe cumplir con lo establecido en el Manual de señalización vial vigente.

La Secretaría Distrital de Movilidad le recuerda que la calidad de contratista no lo exime, en ningún caso, del cumplimiento de la normatividad que rige a todos los habitantes del Distrito Capital, principalmente la reglamentación que rige la utilización del espacio público, la circulación de vehículos dentro del perímetro urbano, el manejo de tránsito y seguridad para peatones por la ejecución de obras civiles.

A. ESPACIO PÚBLICO

Según ley 769 de 2002 - Código Nacional de Tránsito Terrestre: Artículos 65-69-75-76-101-102-103-104-109-112-114-115-119-127-131.

B. RESTRICCIÓN PARA CIRCULACIÓN DE VEHÍCULOS

Decreto 034 del 05 de Febrero de 2009 "por el cual se establecen condiciones para el tránsito de vehículos de carga en el área urbana del Distrito Capital"
Decreto 040 del 27 de Diciembre de 2019 "Por medio del cual se establecen las condiciones y restricciones para el tránsito de los vehículos de transporte de carga en el Distrito Capital, y se dictan otras disposiciones."


NOTA

- En el lugar de desarrollo de las actividades deberá permanecer copia del plano del PMT aprobado y de la autorización emitida por la SDM para la verificación por parte de las autoridades competentes del cumplimiento a la implementación del PMT.
- No se autoriza acopio de escombros o materiales por fuera de la zona de obra.
- El contratista y la interventoría son responsables solidariamente de la correcta implementación del PMT.
- En horario nocturno y/o cuando las condiciones atmosféricas lo ameriten se debe garantizar la instalación de señalización luminosa conforme las especificaciones técnicas estipuladas en el Manual de Señalización Vial vigente.
- Excavaciones con profundidad superior a 0.5m, deberán aislarse y/o canalizarse mediante maletines plásticos entrelazados.
- En caso de congestión vehicular y/o por solicitud expresa de la Policía de Tránsito, deberá levantar el cierre y habilitar la zona intervenida en condiciones óptimas de tránsito y seguridad vial.
- La señalización a implementar debe cumplir con las especificaciones técnicas establecidas en el Manual de Señalización Vial vigente.
- La longitud de transición a implementar para cierres de carril deberá cumplir las especificaciones técnicas estipuladas las especificaciones técnicas e stipuladas en el Manual de Señalización Vial vigente.

ARQ. JUAN CAMILO RODRÍGUEZ CÁRDENAS
Director de Ingeniería de Tránsito
SECRETARÍA DISTRITAL DE MOVILIDAD

ING. MARTHA CECILIA BAYONA GÓMEZ
Subdirectora Técnica de Planes de Manejo de Tránsito
SECRETARÍA DISTRITAL DE MOVILIDAD
Los PMT señalados con * no fueron revisados y autorizados por la Subdirectora

IDU/IDPC: Toda intervención deberá contar con licencia de intervención y ocupación de espacio público vigente y cumplir con las observaciones particulares.

 <p>ALCALDÍA MAYOR DE BOGOTÁ D.C. MOVILIDAD Secretaría de Movilidad</p>	SISTEMA INTEGRADO DE GESTIÓN DISTRITAL BAJO EL ESTÁNDAR MIPG	
	PROCESO GESTIÓN DE TRÁNSITO Y CONTROL DE TRÁNSITO Y TRANSPORTE	
	Reporte Consolidado de Obras de Infraestructura de Servicios Públicos (COOS)	
	CÓDIGO: PM02-PR01-F03	VERSIÓN: 2.0

**COOS No. 12
MARZO 21 DE 2024**

SECCIÓN 2. OBRAS DE MEDIO Y BAJO IMPACTO - SUBDIRECCIÓN DE PLANES DE MANEJO DE TRÁNSITO

No.	CÓDIGO DE IDENTIFICACIÓN VIAL (CIV)		DIRECCIÓN DE LA OBRA		CONTRATISTA BENEFICIARIO DE LA LIC. DE EXC.	REDES AFECTAR	FECHA		HORARIO DE TRABAJO	HORARIO DE CIERRE	LIC. EXC.	OBSERVACIONES SDM	OBSERVACIONES IDU/IDPC	AUTORIZADO	LOCALIDAD	ING RESPONSABLE	No RADICADO SDM
	INICIO	FIN	INICIO	FIN			INICIO	FIN									
1583	11013154	N/A	CL 144C KR 145	CL 144C 5m AL OCCIDENTE	ONNET FIBRA COLOMBIA S.A.S.	TELECOMUNICACIONES	22-mar-24	20-jun-24	07:00-17:00	24 HORAS	IDU-181-2022, RES-4255	<p>NOTA: 1. SE DEBE COORDINAR LA SEÑALIZACION Y CIERRE CON LOS DEMAS CONTRATISTAS QUE PUEDAN ENCONTRARSE REALIZANDO ACTIVIDADES DE OBRA EN EL AREA DE INFLUENCIA DIRECTA DE ESTE CIERRE. 2 PREVIO A LA INTERVENCION SE DEBE SOCIALIZAR LAS ACTIVIDADES, EL PMT Y DEMAS RESTRICCIONES CON LA COMUNIDAD DIRECTAMENTE AFECTADA, Y ES RESPONSABILIDAD DEL CONTRATISTA Y DE LA ENTIDAD CONTRATANTE EL CUMPLIMIENTO DE ESTA CONDICION.</p> <p>LA SDM AUTORIZA PMT PARA CIERRE PARCIAL DE ANDEN COSTADO NORTE (PARTE INTERNA) CON CIERRE DE CARRIL ADYACENTE PARA ACTIVIDADES DE CARGUE Y DESCARGUE DE MATERIAL ASOCIADO A ACTIVIDADES DE CANALIZACION A CIELO ABIERTO EN ANDEN Y CONSTRUCCION DE CAMARA 2F1. GARANTIZAR UN ANCHO DE CALZADA LIBRE MINIMO DE 7.0m PARA EL FLUJO VEHICULAR LAS ACTIVIDADES DE CARGUE Y DESCARGUE SE DEBEN REALIZAR DENTRO DEL HORARIO DE 07:00-17:00 EN UN LAPSO NO MAYOR A TREINTA (30) MINUTOS. SOLO SE AUTORIZA EL ESTACIONAMIENTO DE UN (1) VEHICULO SIN AFECTAR LOS ACCESOS A PREDIOS IMPLEMENTANDO PLAFONES Y BROCHE CONTROLADO A RESIDENTES. REALIZAR CERRAMIENTO CON DELINEADORES TUBULARES Y TRIPLE CINTA. SE DEBE GARANTIZAR EN TODO MOMENTO SENDERO PEATONAL DE MINIMO 1,5m, SEGURO Y COMODO PARA SU USO SOBRE EL MISMO ANDEN INTERVENIDO. IMPLEMENTAR LA SEÑALIZACION PROPUESTA Y APROBADA Y MANTENERLA EN BUEN ESTADO. EL CERRAMIENTO Y LA SEÑALIZACION DEBEN PERMANECER TODO EL TIEMPO QUE DURE LA INTERVENCION. GARANTIZAR EL ADECUADO MANEJO DE PEATONES Y VEHICULOS CON EL APOYO DE LOS AUXILIARES DE TRANSITO. UNA VEZ FINALIZADO EL HORARIO DE TRABAJO, SE DEBERA HABILITAR EL ANDEN A NIVEL DE RASANTE EN CONDICIONES OPTIMAS DE TRANSITABILIDAD. LA RECUPERACION DEL ESPACIO PUBLICO SE DEBE REALIZAR DE ACUERDO CON LOS LINEAMIENTOS ESTABLECIDOS EN LA LICENCIA DE EXCAVACION.</p>	SIN OBJECIÓN POR PARTE DEL IDU	SI	SUBA	MAIKOL Y. GAMBA A.	202461200932062
1584	N/A	N/A	VARIOS USAQUEN	N/A	ONNET FIBRA COLOMBIA S.A.S.	TELECOMUNICACIONES	-	-	-	-	IDPC-001-2024	<p>LA SDM NO AUTORIZA PMT PARA CIERRE PARCIAL Y TOTAL DE ANDEN (CON TRASLADO DEL PEATON A SENDERO EN CALZADA) PARA CANALIZACION DE RED A CIELO ABIERTO Y CONSTRUCCION DE CAMARA EN ANDEN Y CIERRE DEL CARRIL ADYACENTE PARA ESTACIONAMIENTO TEMPORAL PARA ACTIVIDADES DE CARGUE Y DESCARGUE DE MATERIALES EN LA CL 117 ENTRE 6m Y 21m AL OCCIDENTE DE LA KR 6, CL 117 POR KR 6 Y EN LA KR 6 ENTRE CL 117 Y 32m AL SUR, CONFORME A LOS FRENDES DE OBRA RELACIONADOS EN LOS RADICADOS SDM-202461200643642 Y SDM-202461200997692, POR SOLICITUD DIRECTA DEL CONTRATISTA ENVIADA MEDIANTE CORREO ELECTRONICO EL 18-MAR-2024, EN EL CUAL INFORMAN QUE NO CONTINUARAN CON EL TRAMITE.</p>	PMT NO AUTORIZADO POR SDM	NO	USAQUEN	MARISELA PEÑA C.	202461200643642 202461200997692
1585	30000588	N/A	CL 70ABISA KR 117A	CL 70ABISA 71m AL ORIENTE	ONNET FIBRA COLOMBIA S.A.S.	TELECOMUNICACIONES	-	-	-	-	IDU-181-2022, RES-4255	<p>LA SDM NO AUTORIZA PMT PARA CIERRE PARCIAL DE ANDEN NORTE PARA ACTIVIDADES DE CANALIZACION A CIELO ABIERTO Y CONSTRUCCION DE CAMARA, Y CIERRE DE CARRIL ADYACENTE PARA ACTIVIDADES DE CARGUE Y DESCARGUE DE MATERIALES, POR SOLICITUD DIRECTA DEL CONTRATISTA MEDIANTE CORREO ELECTRONICO DEL 14-MAR-24.</p>	PMT NO AUTORIZADO POR SDM	NO	ENGATIVA	MARIA C. GALINDO Q.	202461200440112 202461200811972

NORMATIVIDAD

El Plan de Manejo de Tránsito debe cumplir con lo establecido en el Manual de señalización vial vigente.

La Secretaría Distrital de Movilidad le recuerda que la calidad de contratista no lo exime, en ningún caso, del cumplimiento de la normatividad que rige a todos los habitantes del Distrito Capital, principalmente la reglamentación que rige la utilización del espacio público, la circulación de vehículos dentro del perímetro urbano, el manejo de tránsito y seguridad para peatones por la ejecución de obras civiles.

A. ESPACIO PÚBLICO

Según ley 769 de 2002 - Código Nacional de Tránsito Terrestre: Artículos 65-69-75-76-101-102-103-104-109-112-114-115-119-127-131.

B. RESTRICCIÓN PARA CIRCULACIÓN DE VEHÍCULOS

Decreto 034 del 05 de Febrero de 2009 "por el cual se establecen condiciones para el tránsito de vehículos de carga en el área urbana del Distrito Capital"
Decreto 040 del 27 de Diciembre de 2019 "Por medio del cual se establecen las condiciones y restricciones para el tránsito de los vehículos de transporte de carga en el Distrito Capital, y se dictan otras disposiciones."

NOTA

- En el lugar de desarrollo de las actividades deberá permanecer copia del plano del PMT aprobado y de la autorización emitida por la SDM para la verificación por parte de las autoridades competentes del cumplimiento a la implementación del PMT.
- No se autoriza acopio de escombros o materiales por fuera de la zona de obra.
- El contratista y la interventoría son responsables solidariamente de la correcta implementación del PMT.
- En horario nocturno y/o cuando las condiciones atmosféricas lo ameriten se debe garantizar la instalación de señalización luminosa conforme las especificaciones técnicas estipuladas en el Manual de Señalización Vial vigente.
- Excavaciones con profundidad superior a 0.5m, deberán aislarse y/o canalizarse mediante maletines plásticos entrelazados.
- En caso de congestión vehicular y/o por solicitud expresa de la Policía de Tránsito, deberá levantar el cierre y habilitar la zona intervenida en condiciones óptimas de tránsito y seguridad vial.
- La señalización a implementar debe cumplir con las especificaciones técnicas establecidas en el Manual de Señalización Vial vigente.
- La longitud de transición a implementar para cierres de carril deberá cumplir las especificaciones técnicas estipuladas las especificaciones técnicas e stipuladas en el Manual de Señalización Vial vigente.

ARQ. JUAN CAMILO RODRÍGUEZ CÁRDENAS
Director de Ingeniería de Tránsito
SECRETARÍA DISTRITAL DE MOVILIDAD

ING. MARTHA CECILIA BAYONA GÓMEZ
Subdirectora Técnica de Planes de Manejo de Tránsito
SECRETARÍA DISTRITAL DE MOVILIDAD
Los PMT señalados con * no fueron revisados y autorizados por la Subdirectora

IDU/IDPC: Toda intervención deberá contar con licencia de intervención y ocupación de espacio público vigente y cumplir con las observaciones particulares.

**COOS No. 12
MARZO 21 DE 2024**

SECCIÓN 2. OBRAS DE MEDIO Y BAJO IMPACTO - SUBDIRECCIÓN DE PLANES DE MANEJO DE TRÁNSITO

No.	CÓDIGO DE IDENTIFICACIÓN VIAL (CIV)		DIRECCIÓN DE LA OBRA		CONTRATISTA BENEFICIARIO DE LA LIC. DE EXC.	REDES AFECTAR	FECHA		HORARIO DE TRABAJO	HORARIO DE CIERRE	LIC. EXC.	OBSERVACIONES SDM	OBSERVACIONES IDU/IDPC	AUTORIZADO	LOCALIDAD	ING RESPONSABLE	No RADICADO SDM
	INICIO	FIN	INICIO	FIN			INICIO	FIN									
1586	"4.715-74.135"	N/A	KR 117A CL 70ABISA	KR 117A 27m AL NORTE	ONNET FIBRA COLOMBIA S.A.S.	TELECOMUNICACIONES	22-mar-24	20-jun-24	07:00-17:00	07:00-17:00	IDU-181-2022, RES-4255	<p>NOTAS: 1. LA DIRECCION REPORTADA EN FORMATO ES CL 70ABISA KR 117A Y 27m AL NORTE. 2. PREVIO A LA INTERVENCION SE DEBE SOCIALIZAR LAS ACTIVIDADES, EL PMT Y DEMAS RESTRICCIONES CON LA COMUNIDAD DIRECTAMENTE AFECTADA. 3. EN CASO DE ENCONTRAR OBRAS EN EL TRAMO SOLICITADO DEBE REALIZAR COORDINACION DE ACTIVIDADES Y DE SEÑALIZACION CON EL RESPECTIVO CONTRATISTA ANTES DE INICIAR LA INTERVENCION.</p> <p>LA SDM AUTORIZA PMT PARA CIERRE PARCIAL DE ANDEN Y ESPACIO PUBLICO (SENDERO PEATONAL) PARA ACTIVIDADES DE CANALIZACION A CIELO ABIERTO Y CONSTRUCCION DE CAMARA EN DOS ETAPAS NO SIMULTANEAS (E1: CIERRE PARCIAL DE ANDEN NORTE (COSTADO EXTERNO) EN LA KR 117A ENTRE CL 70ABISA Y 5.5m AL NORTE. E2: CIERRE PARCIAL DE SENDEO PEATONAL CON CIERRE DE ZONA VERDE ADYACENTE PARA TRASLADO DE SENDERO PEATONAL (ADECUADO PARA EL PASO SEGURO Y COMODO MEDIANTE PLAFONES) EN LA KR 117A ENTRE 5.5m Y 27m AL NORTE DE LA CL 70ABISA). GARANTIZAR EN TODO MOMENTO SENDERO PEATONAL DE MINIMO 1,5m. LAS ACTIVIDADES DE CARGUE Y DESCARGUE SE DEBEN REALIZAR EN EL CARRIL NORTE DE LA CL 70ABISA ENTRE KR 117A Y KR 116D. GARANTIZANDO UN AREA LIBRE DE CIRCULACION DE MINIMO 5m. SOLO SE AUTORIZA EL ESTACIONAMIENTO DE UN (1) VEHICULO. REALIZAR CERRAMIENTO CON DELINEADORES TUBULARES Y TRIPLE CINTA. IMPLEMENTAR LA SEÑALIZACION PROPUESTA Y APROBADA Y MANTENERLA EN BUEN ESTADO. NO SE AUTORIZA EL CIERRE TOTAL DE ANDEN NI CALZADA EN NINGUNA ETAPA DE LA OBRA. GARANTIZAR EN TODO MOMENTO LOS AUXILIARES DE TRANSITO PROPUESTOS PARA REGULAR EL FLUJO VEHICULAR Y PEATONAL DURANTE LAS ACTIVIDADES DE CARGUE Y DESCARGUE. DEBE ACATAR EN TODO MOMENTO LO DISPUESTO EN LA NORMATIVA PARA CIRCULACION DE VEHICULOS DE CARGA. LA RECUPERACION DEL ESPACIO PUBLICO DEBE REALIZARSE DE ACUERDO CON LAS ESPECIFICACIONES ESTABLECIDAS EN LA LICENCIA DE EXCAVACION. DEBE GARANTIZAR ACCESO Y SALIDA PEATONAL Y VEHICULAR SEGURO A LOS USUARIOS DEL SECTOR. MANTENER EN TODO MOMENTO AISLADA LA ZONA DE OBRA. NO SE AUTORIZA POR NINGUN MOTIVO EL PARQUEO DE MAQUINARIA O ACTIVIDAD DE CARGUE Y DESCARGUE DE MATERIALES FUERA DEL CERRAMIENTO DE OBRA. LA SEÑALIZACION DE OBRA, BARRICADAS Y CIERRES DEBEN PERMANECER TODO EL TIEMPO QUE DURE LA INTERVENCION. UNA VEZ FINALIZADA LA INTERVENCION, DEBE HABILITAR ANDEN A NIVEL DE RASANTE BAJO CONDICIONES SEGURAS DE TRANSITABILIDAD Y RETIRAR EN SU TOTALIDAD EL CIERRE Y LA SEÑALIZACION IMPLEMENTADA.</p>	SIN OBJECCIÓN POR PARTE DEL IDU	SI	ENGATIVA	MARIA C. GALINDO Q.	202461200440112 202461200811972
1587	10009994	N/A	KR 121 63m AL SUR DE LA CL 70B	N/A	ONNET FIBRA COLOMBIA S.A.S.	TELECOMUNICACIONES	22-mar-24	20-jun-24	22:00-05:00	22:00-05:00	IDU-181-2022, RES-4255	<p>NOTAS: 1. PREVIO A LA INTERVENCION SE DEBE SOCIALIZAR LAS ACTIVIDADES, EL PMT Y DEMAS RESTRICCIONES CON LA COMUNIDAD DIRECTAMENTE AFECTADA. 2. EN CASO DE ENCONTRAR OBRAS EN EL TRAMO SOLICITADO DEBE REALIZAR COORDINACION DE ACTIVIDADES Y DE SEÑALIZACION CON EL RESPECTIVO CONTRATISTA ANTES DE INICIAR LA INTERVENCION. 3. PARA TRABAJOS NOCTURNOS SE DEBE CONTAR CON LA AUTORIZACION POR PARTE DE LA ALCALDIA LOCAL DE ACUERDO CON LO ESTIPULADO EN EL DECRETO 1076 DE 2015 ART 2.2.5.1.5.15 O AQUELLAS NORMAS QUE LE ADICIONEN, MODIFIQUEN O SUSTITUYAN.</p> <p>LA SDM AUTORIZA PMT PARA CIERRE PARCIAL Y TOTAL DE ANDEN EN DOS (2) ETAPAS NO SIMULTANEAS PARA ACTIVIDADES DE CANALIZACION SIN ZANJA POR METODO DE PERFORACION DIRIGIDA (E1: CIERRE PARCIAL DE ANDEN OCCIDENTAL (COSTADO EXTERNO), E2: CIERRE TOTAL DE ANDEN ORIENTAL CON CIERRE DE CARRIL ORIENTAL (ADYACENTE A LA INTERVENCION) PARA TRASLADO DE SENDERO PEATONAL CANALIZADO POR BARRERAS PLASTICAS (MALETINES) Y DELINEADORES TUBULARES. DEBE GARANTIZAR UN ANCHO LIBRE PARA SENDERO PEATONAL DE MINIMO 5m EN LA E1 Y DE 1,50m PARA LA E2. LAS ACTIVIDADES DE CARGUE Y DESCARGUE SE DEBEN REALIZAR EN EL CARRIL ADYACENTE A LA INTERVENCION (SIN INTERFERIR CON EL SENDERO PEATONAL EN LA E2), GARANTIZAR EN TODO MOMENTO AREA LIBRE SOBRE CALZADA DE 3,5m. SOLO SE AUTORIZA EL ESTACIONAMIENTO DE UN (1) VEHICULO. REALIZAR CERRAMIENTO CON DELINEADORES TUBULARES Y TRIPLE CINTA. IMPLEMENTAR LA SEÑALIZACION PROPUESTA Y APROBADA Y MANTENERLA EN BUEN ESTADO. LA MAQUINARIA Y EL EQUIPO UTILIZADO DEBE PERMANECER DENTRO DE LA ZONA DE OBRA. GARANTIZAR EN TODO MOMENTO EL ADECUADO MANEJO DE LOS PEATONES, BICIUSUARIOS Y VEHICULOS CON EL APOYO DE LOS AUXILIARES DE TRANSITO PROPUESTOS. LA RECUPERACION DEL ESPACIO PUBLICO DEBE REALIZARSE DE ACUERDO CON LAS ESPECIFICACIONES ESTABLECIDAS EN LA LICENCIA DE EXCAVACION. DEBE GARANTIZAR ACCESO Y SALIDA PEATONAL Y VEHICULAR SEGURO A LOS RESIDENTES Y USUARIOS DEL SECTOR. MANTENER EN TODO MOMENTO AISLADA LA ZONA DE OBRA. NO SE AUTORIZA POR NINGUN MOTIVO EL PARQUEO DE MAQUINARIA O ACTIVIDAD DE CARGUE Y DESCARGUE DE MATERIALES FUERA DEL CERRAMIENTO DE OBRA. NO SE AUTORIZA GENERACION DE FILAS DE VOLQUETAS EN ESPERA DE INGRESAR A LA OBRA. LA SEÑALIZACION DE OBRA, BARRICADAS Y CIERRES DEBEN PERMANECER TODO EL TIEMPO QUE DURE LA INTERVENCION. FINALIZADO EL HORARIO AUTORIZADO (05:00 HORAS), DEBE HABILITAR ANDEN Y CALZADA A NIVEL DE RASANTE BAJO CONDICIONES SEGURAS DE TRANSITABILIDAD Y RETIRAR EN SU TOTALIDAD EL CIERRE Y LA SEÑALIZACION IMPLEMENTADA.</p>	SIN OBJECCIÓN POR PARTE DEL IDU	SI	ENGATIVA	MARIA C. GALINDO Q.	202461200440112 202461200811972

NORMATIVIDAD

El Plan de Manejo de Tránsito debe cumplir con lo establecido en el Manual de señalización vial vigente.

La Secretaría Distrital de Movilidad le recuerda que la calidad de contratista no lo exime, en ningún caso, del cumplimiento de la normatividad que rige a todos los habitantes del Distrito Capital, principalmente la reglamentación que rige la utilización del espacio público, la circulación de vehículos dentro del perímetro urbano, el manejo de tránsito y seguridad para peatones por la ejecución de obras civiles.

A. ESPACIO PÚBLICO

Según ley 769 de 2002 - Código Nacional de Tránsito Terrestre: Artículos 65-69-75-76-101-102-103-104-109-112-114-115-119-127-131.

B. RESTRICCIÓN PARA CIRCULACIÓN DE VEHÍCULOS

Decreto 034 del 05 de Febrero de 2009 "por el cual se establecen condiciones para el tránsito de vehículos de carga en el área urbana del Distrito Capital"
Decreto 040 del 27 de Diciembre de 2019 "Por medio del cual se establecen las condiciones y restricciones para el tránsito de los vehículos de transporte de carga en el Distrito Capital, y se dictan otras disposiciones."

NOTA

- En el lugar de desarrollo de las actividades deberá permanecer copia del plano del PMT aprobado y de la autorización emitida por la SDM para la verificación por parte de las autoridades competentes del cumplimiento a la implementación del PMT.
- No se autoriza acopio de escombros o materiales por fuera de la zona de obra.
- El contratista y la interventoría son responsables solidariamente de la correcta implementación del PMT.
- En horario nocturno y/o cuando las condiciones atmosféricas lo ameriten se debe garantizar la instalación de señalización luminosa conforme las especificaciones técnicas estipuladas en el Manual de Señalización Vial vigente.
- Excavaciones con profundidad superior a 0.5m, deberán aislarse y/o canalizarse mediante maletines plásticos entrelazados.
- En caso de congestión vehicular y/o por solicitud expresa de la Policía de Tránsito, deberá levantar el cierre y habilitar la zona intervenida en condiciones óptimas de tránsito y seguridad vial.
- La señalización a implementar debe cumplir con las especificaciones técnicas establecidas en el Manual de Señalización Vial vigente.
- La longitud de transición a implementar para cierres de carril deberá cumplir las especificaciones técnicas estipuladas las especificaciones técnicas e stipuladas en el Manual de Señalización Vial vigente.

ARQ. JUAN CAMILO RODRÍGUEZ CÁRDENAS
Director de Ingeniería de Tránsito
SECRETARÍA DISTRITAL DE MOVILIDAD

ING. MARTHA CECILIA BAYONA GÓMEZ
Subdirectora Técnica de Planes de Manejo de Tránsito
SECRETARÍA DISTRITAL DE MOVILIDAD
Los PMT señalados con * no fueron revisados y autorizados por la Subdirectora

IDU/IDPC: Toda intervención deberá contar con licencia de intervención y ocupación de espacio público vigente y cumplir con las observaciones particulares.

**COOS No. 12
MARZO 21 DE 2024**

SECCIÓN 2. OBRAS DE MEDIO Y BAJO IMPACTO - SUBDIRECCIÓN DE PLANES DE MANEJO DE TRÁNSITO

No.	CÓDIGO DE IDENTIFICACIÓN VIAL (CIV)		DIRECCIÓN DE LA OBRA		CONTRATISTA BENEFICIARIO DE LA LIC. DE EXC.	REDES AFECTAR	FECHA		HORARIO DE TRABAJO	HORARIO DE CIERRE	LIC. EXC.	OBSERVACIONES SDM	OBSERVACIONES IDU/IDPC	AUTORIZADO	LOCALIDAD	ING RESPONSABLE	No RADICADO SDM
	INICIO	FIN	INICIO	FIN			INICIO	FIN									
1588	10005710	N/A	CL 66BIS KR 105C	CL 66BIS 25m AL OCCIDENTE	ONNET FIBRA COLOMBIA S.A.S.	TELECOMUNICACIONES	22-mar-24	20-jun-24	07:00-17:00	07:00-17:00	IDU-181-2022, RES-4255	<p>NOTAS: 1. PREVIO A LA INTERVENCION SE DEBE SOCIALIZAR LAS ACTIVIDADES, EL PMT Y DEMAS RESTRICCIONES CON LA COMUNIDAD DIRECTAMENTE AFECTADA. 2. EN CASO DE ENCONTRAR OBRAS EN EL TRAMO SOLICITADO DEBE REALIZAR COORDINACION DE ACTIVIDADES Y DE SEÑALIZACION CON EL RESPECTIVO CONTRATISTA ANTES DE INICIAR LA INTERVENCION.</p> <p>LA SDM AUTORIZA PMT PARA CIERRE TOTAL DE ANDEN NORTE PARA ACTIVIDADES DE CANALIZACION A CIELO ABIERTO Y CONSTRUCCION DE CAMARA, CON CIERRE DE CARRIL NORTE PARA TRASLADO DE SENDERO PEATONAL CANALIZADO POR BARRERAS PLASTICAS (MALETINES) Y DELINEADORES TUBULARES. DEBE GARANTIZAR UN ANCHO LIBRE PARA SENDERO PEATONAL DE MINIMO 1,50m. LAS ACTIVIDADES DE CARGUE Y DESCARGUE SE DEBEN REALIZAR EN EL CARRIL NORTE, ADYACENTE A LA INTERVENCION (SIN INTERFERIR CON EL SENDERO PEATONAL), GARANTIZANDO UN AREA LIBRE DE CIRCULACION DE MINIMO 3m, SOLO SE AUTORIZA EL ESTACIONAMIENTO DE UN (1) VEHICULO. REALIZAR CERRAMIENTO CON DELINEADORES TUBULARES Y TRIPLE CINTA. IMPLEMENTAR LA SEÑALIZACION PROPUESTA Y APROBADA Y MANTENERLA EN BUEN ESTADO. LA MAQUINARIA Y EL EQUIPO UTILIZADO DEBE PERMANECER DENTRO DE LA ZONA DE OBRA. GARANTIZAR EN TODO MOMENTO EL ADECUADO MANEJO DE LOS PEATONES, BICIUSUARIOS Y VEHICULOS CON EL APOYO DE LOS AUXILIARES DE TRANSITO PROPUESTOS. LA RECUPERACION DEL ESPACIO PUBLICO DEBE REALIZARSE DE ACUERDO CON LAS ESPECIFICACIONES ESTABLECIDAS EN LA LICENCIA DE EXCAVACION. DEBE GARANTIZAR ACCESO Y SALIDA PEATONAL Y VEHICULAR SEGURO A LOS RESIDENTES Y USUARIOS DEL SECTOR. MANTENER EN TODO MOMENTO AISLADA LA ZONA DE OBRA. NO SE AUTORIZA POR NINGUN MOTIVO EL PARQUEO DE MAQUINARIA O ACTIVIDAD DE CARGUE Y DESCARGUE DE MATERIALES FUERA DEL CERRAMIENTO DE OBRA. NO SE AUTORIZA GENERACION DE FILAS DE VOLQUETAS EN ESPERA DE INGRESAR A LA OBRA. LA SEÑALIZACION DE OBRA, BARRICADAS Y CIERRES DEBEN PERMANECER TODO EL TIEMPO QUE DURE LA INTERVENCION. FINALIZADA LA INTERVENCION DEBE HABILITAR ANDEN Y CALZADA A NIVEL DE RASANTE BAJO CONDICIONES SEGURAS DE TRANSITABILIDAD Y RETIRAR EN SU TOTALIDAD EL CIERRE Y LA SEÑALIZACION IMPLEMENTADA.</p>	SIN OBJECCIÓN POR PARTE DEL IDU	SI	ENGATIVA	MARIA C. GALINDO Q.	202461200440112 202461200811972
1589	10006645	N/A	CL 65 KR 97A	N/A	ONNET FIBRA COLOMBIA S.A.S.	TELECOMUNICACIONES	22-mar-24	20-jun-24	22:00-05:00	22:00-05:00	IDU-181-2022, RES-4255	<p>NOTAS: 1. PREVIO A LA INTERVENCION SE DEBE SOCIALIZAR LAS ACTIVIDADES, EL PMT Y DEMAS RESTRICCIONES CON LA COMUNIDAD DIRECTAMENTE AFECTADA. 2. EN CASO DE ENCONTRAR OBRAS EN EL TRAMO SOLICITADO DEBE REALIZAR COORDINACION DE ACTIVIDADES Y DE SEÑALIZACION CON EL RESPECTIVO CONTRATISTA ANTES DE INICIAR LA INTERVENCION. 3. PARA TRABAJOS NOCTURNOS SE DEBE CONTAR CON LA AUTORIZACION POR PARTE DE LA ALCALDIA LOCAL DE ACUERDO CON LO ESTIPULADO EN EL DECRETO 1076 DE 2015 ART 2.2.5.1.5.15 O AQUELLAS NORMAS QUE LE ADICIONEN, MODIFIQUEN O SUSTITUYAN.</p> <p>LA SDM AUTORIZA PMT PARA TOTAL DE ANDEN EN DOS (2) ETAPAS NO SIMULTANEAS PARA ACTIVIDADES DE CANALIZACION SIN ZANJA POR METODO DE PERFORACION DIRIGIDA CON CIERRE DE CARRIL NORTE/SUR (ADYACENTE A LA INTERVENCION) PARA TRASLADO DE SENDERO PEATONAL CANALIZADO POR BARRERAS PLASTICAS (MALETINES) Y DELINEADORES TUBULARES (E1: CIERRE DE ANDEN NOROCCIDENTAL, E2: CIERRE TOTAL DE ANDEN SUROCCIDENTAL), DEBE GARANTIZAR UN ANCHO LIBRE PARA SENDERO PEATONAL DE MINIMO 1,50m. LAS ACTIVIDADES DE CARGUE Y DESCARGUE SE DEBEN REALIZAR EN EL CARRIL ADYACENTE A LA INTERVENCION (SIN INTERFERIR CON EL SENDERO PEATONAL), GARANTIZAR EN TODO MOMENTO AREA LIBRE SOBRE CALZADA DE 4m, SOLO SE AUTORIZA EL ESTACIONAMIENTO DE UN (1) VEHICULO. REALIZAR CERRAMIENTO CON DELINEADORES TUBULARES Y TRIPLE CINTA. IMPLEMENTAR LA SEÑALIZACION PROPUESTA Y APROBADA Y MANTENERLA EN BUEN ESTADO. LA MAQUINARIA Y EL EQUIPO UTILIZADO DEBE PERMANECER DENTRO DE LA ZONA DE OBRA. GARANTIZAR EN TODO MOMENTO EL ADECUADO MANEJO DE LOS PEATONES, BICIUSUARIOS Y VEHICULOS CON EL APOYO DE LOS AUXILIARES DE TRANSITO PROPUESTOS. LA RECUPERACION DEL ESPACIO PUBLICO DEBE REALIZARSE DE ACUERDO CON LAS ESPECIFICACIONES ESTABLECIDAS EN LA LICENCIA DE EXCAVACION. DEBE GARANTIZAR ACCESO Y SALIDA PEATONAL Y VEHICULAR SEGURO A LOS RESIDENTES Y USUARIOS DEL SECTOR. MANTENER EN TODO MOMENTO AISLADA LA ZONA DE OBRA. NO SE AUTORIZA POR NINGUN MOTIVO EL PARQUEO DE MAQUINARIA O ACTIVIDAD DE CARGUE Y DESCARGUE DE MATERIALES FUERA DEL CERRAMIENTO DE OBRA. NO SE AUTORIZA GENERACION DE FILAS DE VOLQUETAS EN ESPERA DE INGRESAR A LA OBRA. LA SEÑALIZACION DE OBRA, BARRICADAS Y CIERRES DEBEN PERMANECER TODO EL TIEMPO QUE DURE LA INTERVENCION. FINALIZADO EL HORARIO AUTORIZADO (05:00 HORAS), DEBE HABILITAR ANDEN Y CALZADA A NIVEL DE RASANTE BAJO CONDICIONES SEGURAS DE TRANSITABILIDAD Y RETIRAR EN SU TOTALIDAD EL CIERRE Y LA SEÑALIZACION IMPLEMENTADA.</p>	SIN OBJECCIÓN POR PARTE DEL IDU	SI	ENGATIVA	MARIA C. GALINDO Q.	202461200440112 202461200811972

NORMATIVIDAD

El Plan de Manejo de Tránsito debe cumplir con lo establecido en el Manual de señalización vial vigente.

La Secretaría Distrital de Movilidad le recuerda que la calidad de contratista no lo exime, en ningún caso, del cumplimiento de la normatividad que rige a todos los habitantes del Distrito Capital, principalmente la reglamentación que rige la utilización del espacio público, la circulación de vehículos dentro del perímetro urbano, el manejo de tránsito y seguridad para peatones por la ejecución de obras civiles.

A. ESPACIO PÚBLICO

Según ley 769 de 2002 - Código Nacional de Tránsito Terrestre: Artículos 65-69-75-76-101-102-103-104-109-112-114-115-119-127-131.

B. RESTRICCIÓN PARA CIRCULACIÓN DE VEHÍCULOS

Decreto 034 del 05 de Febrero de 2009 "por el cual se establecen condiciones para el tránsito de vehículos de carga en el área urbana del Distrito Capital"
Decreto 040 del 27 de Diciembre de 2019 "Por medio del cual se establecen las condiciones y restricciones para el tránsito de los vehículos de transporte de carga en el Distrito Capital, y se dictan otras disposiciones."

NOTA

- En el lugar de desarrollo de las actividades deberá permanecer copia del plano del PMT aprobado y de la autorización emitida por la SDM para la verificación por parte de las autoridades competentes del cumplimiento a la implementación del PMT.
- No se autoriza acopio de escombros o materiales por fuera de la zona de obra.
- El contratista y la interventoría son responsables solidariamente de la correcta implementación del PMT.
- En horario nocturno y/o cuando las condiciones atmosféricas lo ameriten se debe garantizar la instalación de señalización luminosa conforme las especificaciones técnicas estipuladas en el Manual de Señalización Vial vigente.
- Excavaciones con profundidad superior a 0.5m, deberán aislarse y/o canalizarse mediante maletines plásticos entrelazados.
- En caso de congestión vehicular y/o por solicitud expresa de la Policía de Tránsito, deberá levantar el cierre y habilitar la zona intervenida en condiciones óptimas de tránsito y seguridad vial.
- La señalización a implementar debe cumplir con las especificaciones técnicas establecidas en el Manual de Señalización Vial vigente.
- La longitud de transición a implementar para cierres de carril deberá cumplir las especificaciones técnicas estipuladas las especificaciones técnicas e stipuladas en el Manual de Señalización Vial vigente.

ARQ. JUAN CAMILO RODRÍGUEZ CÁRDENAS
Director de Ingeniería de Tránsito
SECRETARÍA DISTRITAL DE MOVILIDAD

ING. MARTHA CECILIA BAYONA GÓMEZ
Subdirectora Técnica de Planes de Manejo de Tránsito
SECRETARÍA DISTRITAL DE MOVILIDAD
Los PMT señalados con * no fueron revisados y autorizados por la Subdirectora

IDU/IDPC: Toda intervención deberá contar con licencia de intervención y ocupación de espacio público vigente y cumplir con las observaciones particulares.

**COOS No. 12
MARZO 21 DE 2024**

SECCIÓN 2. OBRAS DE MEDIO Y BAJO IMPACTO - SUBDIRECCIÓN DE PLANES DE MANEJO DE TRÁNSITO

No.	CÓDIGO DE IDENTIFICACIÓN VIAL (CIV)		DIRECCIÓN DE LA OBRA		CONTRATISTA BENEFICIARIO DE LA LIC. DE EXC.	REDES AFECTAR	FECHA		HORARIO DE TRABAJO	HORARIO DE CIERRE	LIC. EXC.	OBSERVACIONES SDM	OBSERVACIONES IDU/IDPC	AUTORIZADO	LOCALIDAD	ING RESPONSABLE	No RADICADO SDM
	INICIO	FIN	INICIO	FIN			INICIO	FIN									
1590	10001196	N/A	CL 69 KR 119B	N/A	ONNET FIBRA COLOMBIA S.A.S.	TELECOMUNICACIONES	22-mar-24	20-jun-24	22:00-05:00	22:00-05:00	IDU-181-2022, RES-4255	<p>NOTAS: 1. PREVIO A LA INTERVENCION SE DEBE SOCIALIZAR LAS ACTIVIDADES, EL PMT Y DEMAS RESTRICCIONES CON LA COMUNIDAD DIRECTAMENTE AFECTADA. 2. EN CASO DE ENCONTRAR OBRAS EN EL TRAMO SOLICITADO DEBE REALIZAR COORDINACION DE ACTIVIDADES Y DE SEÑALIZACION CON EL RESPECTIVO CONTRATISTA ANTES DE INICIAR LA INTERVENCION. 3. PARA TRABAJOS NOCTURNOS SE DEBE CONTAR CON LA AUTORIZACION POR PARTE DE LA ALCALDIA LOCAL DE ACUERDO CON LO ESTIPULADO EN EL DECRETO 1076 DE 2015 ART 2.2.5.1.5.15 O AQUELLAS NORMAS QUE LE ADICIONEN, MODIFIQUEN O SUSTITUYAN.</p> <p>LA SDM AUTORIZA PMT PARA CIERRE TOTAL DE ANDEN NORORIENTAL Y SURORIENTAL PARA ACTIVIDADES DE CANALIZACION SIN ZANJA POR METODO DE PERFORACION DIRIGIDA, CON CIERRE TOTAL DE CALZADA PARA TRASLADO DE SENDERO PEATONAL CANALIZADO POR BARRERAS PLASTICAS (MALETINES) Y DELINEADORES TUBULARES. DEBE GARANTIZAR UN ANCHO LIBRE PARA SENDERO PEATONAL DE MINIMO 1,50m. LAS ACTIVIDADES DE CARGUE Y DESCARGUE SE DEBEN REALIZAR MEDIANTE EL CIERRE TOTAL DE LA CALZADA EN LA CL 69 ENTRE KR 119A Y KR 119B (SIN INTERFERIR CON EL SENDERO PEATONAL), SOLO SE AUTORIZA EL ESTACIONAMIENTO DE UN (1) VEHICULO. REALIZAR CERRAMIENTO CON DELINEADORES TUBULARES Y TRIPLE CINTA. IMPLEMENTAR LA SEÑALIZACION PROPUUESTA Y APROBADA Y MANTENERLA EN BUEN ESTADO. LA MAQUINARIA Y EL EQUIPO UTILIZADO DEBE PERMANECER DENTRO DE LA ZONA DE OBRA. GARANTIZAR EL ADECUADO MANEJO DE LOS PEATONES, BICIUSUARIOS Y VEHICULOS CON EL APOYO DE LOS AUXILIARES DE TRANSITO PROPUESTOS. LA RECUPERACION DEL ESPACIO PUBLICO DEBE REALIZARSE DE ACUERDO CON LAS ESPECIFICACIONES ESTABLECIDAS EN LA LICENCIA DE EXCAVACION. DEBE GARANTIZAR ACCESO Y SALIDA PEATONAL Y VEHICULAR SEGURO A LOS RESIDENTES Y USUARIOS DEL SECTOR. MANTENER EN TODO MOMENTO AISLADA LA ZONA DE OBRA. NO SE AUTORIZA POR NINGUN MOTIVO EL PARQUEO DE MAQUINARIA O ACTIVIDAD DE CARGUE Y DESCARGUE DE MATERIALES FUERA DEL CERRAMIENTO DE OBRA. NO SE AUTORIZA GENERACION DE FILAS DE VOLQUETAS EN ESPERA DE INGRESAR A LA OBRA. LA SEÑALIZACION DE OBRA, BARRICADAS Y CIERRES DEBEN PERMANECER TODO EL TIEMPO QUE DURE LA INTERVENCION. FINALIZADO EL HORARIO AUTORIZADO (05:00 HORAS), DEBE HABILITAR ANDEN Y CALZADA A NIVEL DE RASANTE BAJO CONDICIONES SEGURAS DE TRANSITABILIDAD Y RETIRAR EN SU TOTALIDAD EL CIERRE Y LA SEÑALIZACION IMPLEMENTADA.</p>	SIN OBJECCIÓN POR PARTE DEL IDU	SI	ENGATIVA	MARIA C. GALINDO Q.	202461200440112 202461200811972
1591	10001638	N/A	KR 110 CL 76	N/A	ONNET FIBRA COLOMBIA S.A.S.	TELECOMUNICACIONES	22-mar-24	20-jun-24	22:00-05:00	22:00-05:00	IDU-181-2022, RES-4255	<p>NOTAS: 1. PREVIO A LA INTERVENCION SE DEBE SOCIALIZAR LAS ACTIVIDADES, EL PMT Y DEMAS RESTRICCIONES CON LA COMUNIDAD DIRECTAMENTE AFECTADA. 2. EN CASO DE ENCONTRAR OBRAS EN EL TRAMO SOLICITADO DEBE REALIZAR COORDINACION DE ACTIVIDADES Y DE SEÑALIZACION CON EL RESPECTIVO CONTRATISTA ANTES DE INICIAR LA INTERVENCION. 3. PARA TRABAJOS NOCTURNOS SE DEBE CONTAR CON LA AUTORIZACION POR PARTE DE LA ALCALDIA LOCAL DE ACUERDO CON LO ESTIPULADO EN EL DECRETO 1076 DE 2015 ART 2.2.5.1.5.15 O AQUELLAS NORMAS QUE LE ADICIONEN, MODIFIQUEN O SUSTITUYAN.</p> <p>LA SDM AUTORIZA PMT PARA CIERRE PARCIAL DE ANDEN ORIENTAL (COSTADO EXTERNO) PARA ACTIVIDADES DE CANALIZACION A CIELO ABIERTO. DEBE GARANTIZAR UN ANCHO LIBRE PARA SENDERO PEATONAL DE MINIMO 2m. LAS ACTIVIDADES DE CARGUE Y DESCARGUE SE DEBEN REALIZAR EN EL CARRIL ORIENTAL DE LA CALZADA ORIENTAL ADYACENTE A LA INTERVENCION, GARANTIZANDO UN AREA LIBRE DE CIRCULACION DE MINIMO 4,5m. SOLO SE AUTORIZA EL ESTACIONAMIENTO DE UN (1) VEHICULO. REALIZAR CERRAMIENTO CON DELINEADORES TUBULARES Y TRIPLE CINTA. IMPLEMENTAR LA SEÑALIZACION PROPUUESTA Y APROBADA Y MANTENERLA EN BUEN ESTADO. LA MAQUINARIA Y EL EQUIPO UTILIZADO DEBE PERMANECER DENTRO DE LA ZONA DE OBRA. GARANTIZAR EN TODO MOMENTO EL ADECUADO MANEJO DE LOS PEATONES, BICIUSUARIOS Y VEHICULOS CON EL APOYO DE LOS AUXILIARES DE TRANSITO PROPUESTOS. LA RECUPERACION DEL ESPACIO PUBLICO DEBE REALIZARSE DE ACUERDO CON LAS ESPECIFICACIONES ESTABLECIDAS EN LA LICENCIA DE EXCAVACION. DEBE GARANTIZAR ACCESO Y SALIDA PEATONAL Y VEHICULAR SEGURO A LOS RESIDENTES Y USUARIOS DEL SECTOR. MANTENER EN TODO MOMENTO AISLADA LA ZONA DE OBRA. NO SE AUTORIZA POR NINGUN MOTIVO EL PARQUEO DE MAQUINARIA O ACTIVIDAD DE CARGUE Y DESCARGUE DE MATERIALES FUERA DEL CERRAMIENTO DE OBRA. NO SE AUTORIZA GENERACION DE FILAS DE VOLQUETAS EN ESPERA DE INGRESAR A LA OBRA. LA SEÑALIZACION DE OBRA, BARRICADAS Y CIERRES DEBEN PERMANECER TODO EL TIEMPO QUE DURE LA INTERVENCION. FINALIZADO EL HORARIO AUTORIZADO (05:00 HORAS), DEBE HABILITAR ANDEN Y CALZADA A NIVEL DE RASANTE BAJO CONDICIONES SEGURAS DE TRANSITABILIDAD Y RETIRAR EN SU TOTALIDAD EL CIERRE Y LA SEÑALIZACION IMPLEMENTADA.</p>	SIN OBJECCIÓN POR PARTE DEL IDU	SI	ENGATIVA	MARIA C. GALINDO Q.	202461200440842 202461200828932

NORMATIVIDAD

El Plan de Manejo de Tránsito debe cumplir con lo establecido en el Manual de señalización vial vigente.

La Secretaría Distrital de Movilidad le recuerda que la calidad de contratista no lo exime, en ningún caso, del cumplimiento de la normatividad que rige a todos los habitantes del Distrito Capital, principalmente la reglamentación que rige la utilización del espacio público, la circulación de vehículos dentro del perímetro urbano, el manejo de tránsito y seguridad para peatones por la ejecución de obras civiles.

A. ESPACIO PÚBLICO

Según ley 769 de 2002 - Código Nacional de Tránsito Terrestre: Artículos 65-69-75-76-101-102-103-104-109-112-114-115-119-127-131.

B. RESTRICCIÓN PARA CIRCULACIÓN DE VEHÍCULOS

Decreto 034 del 05 de Febrero de 2009 "por el cual se establecen condiciones para el tránsito de vehículos de carga en el área urbana del Distrito Capital"
Decreto 040 del 27 de Diciembre de 2019 "Por medio del cual se establecen las condiciones y restricciones para el tránsito de los vehículos de transporte de carga en el Distrito Capital, y se dictan otras disposiciones."


NOTA

- En el lugar de desarrollo de las actividades deberá permanecer copia del plano del PMT aprobado y de la autorización emitida por la SDM para la verificación por parte de las autoridades competentes del cumplimiento a la implementación del PMT.
- No se autoriza acopio de escombros o materiales por fuera de la zona de obra.
- El contratista y la interventoría son responsables solidariamente de la correcta implementación del PMT.
- En horario nocturno y/o cuando las condiciones atmosféricas lo ameriten se debe garantizar la instalación de señalización luminosa conforme las especificaciones técnicas estipuladas en el Manual de Señalización Vial vigente.
- Excavaciones con profundidad superior a 0.5m, deberán aislarse y/o canalizarse mediante maletines plásticos entrelazados.
- En caso de congestión vehicular y/o por solicitud expresa de la Policía de Tránsito, deberá levantar el cierre y habilitar la zona intervenida en condiciones óptimas de tránsito y seguridad vial.
- La señalización a implementar debe cumplir con las especificaciones técnicas establecidas en el Manual de Señalización Vial vigente.
- La longitud de transición a implementar para cierres de carril deberá cumplir las especificaciones técnicas estipuladas las especificaciones técnicas e stipuladas en el Manual de Señalización Vial vigente.

ARQ. JUAN CAMILO RODRÍGUEZ CÁRDENAS
Director de Ingeniería de Tránsito
SECRETARÍA DISTRITAL DE MOVILIDAD

ING. MARTHA CECILIA BAYONA GÓMEZ
Subdirectora Técnica de Planes de Manejo de Tránsito
SECRETARÍA DISTRITAL DE MOVILIDAD
Los PMT señalados con * no fueron revisados y autorizados por la Subdirectora

IDU/IDPC: Toda intervención deberá contar con licencia de intervención y ocupación de espacio público vigente y cumplir con las observaciones particulares.

 <p>ALCALDÍA MAYOR DE BOGOTÁ D.C. MOVILIDAD Secretaría de Movilidad</p>	SISTEMA INTEGRADO DE GESTIÓN DISTRITAL BAJO EL ESTÁNDAR MIPG										
	PROCESO GESTIÓN DE TRÁNSITO Y CONTROL DE TRÁNSITO Y TRANSPORTE										
	Reporte Consolidado de Obras de Infraestructura de Servicios Públicos (COOS)										
	CÓDIGO: PM02-PR01-F03						VERSIÓN: 2.0				

**COOS No. 12
MARZO 21 DE 2024**

SECCIÓN 2. OBRAS DE MEDIO Y BAJO IMPACTO - SUBDIRECCIÓN DE PLANES DE MANEJO DE TRÁNSITO

No.	CÓDIGO DE IDENTIFICACIÓN VIAL (CIV)		DIRECCIÓN DE LA OBRA		CONTRATISTA BENEFICIARIO DE LA LIC. DE EXC.	REDES AFECTAR	FECHA		HORARIO DE TRABAJO	HORARIO DE CIERRE	LIC. EXC.	OBSERVACIONES SDM	OBSERVACIONES IDU/IDPC	AUTORIZADO	LOCALIDAD	ING RESPONSABLE	No RADICADO SDM
	INICIO	FIN	INICIO	FIN			INICIO	FIN									
1592	10003389	N/A	AK 104 No 75A 28	N/A	ONNET FIBRA COLOMBIA S.A.S.	TELECOMUNICACIONES	22-mar-24	20-jun-24	22:00-05:00	22:00-05:00	IDU-181-2022, RES-4255	<p>NOTAS: 1. PREVIO A LA INTERVENCION SE DEBE SOCIALIZAR LAS ACTIVIDADES, EL PMT Y DEMAS RESTRICCIONES CON LA COMUNIDAD DIRECTAMENTE AFECTADA. 2. EN CASO DE ENCONTRAR OBRAS EN EL TRAMO SOLICITADO DEBE REALIZAR COORDINACION DE ACTIVIDADES Y DE SEÑALIZACION CON EL RESPECTIVO CONTRATISTA ANTES DE INICIAR LA INTERVENCION. 3. PARA TRABAJOS NOCTURNOS SE DEBE CONTAR CON LA AUTORIZACION POR PARTE DE LA ALCALDIA LOCAL DE ACUERDO CON LO ESTIPULADO EN EL DECRETO 1076 DE 2015 ART 2.2.5.1.5.15 O AQUELLAS NORMAS QUE LE ADICIONEN, MODIFIQUEN O SUSTITUYAN. 4. LOS PUNTOS DONDE SE REALIZAN LOS APIQUES DEBEN RESTITUIRSE A NIVEL DE RASANTE EN MEJORES O IGUALES CONDICIONES A LAS INICIALES A PARTIR DE LAS 05:00 HORAS DEL MISMO DIA DE LA INTERVENCION</p> <p>LA SDM AUTORIZA PMT PARA CIERRE PARCIAL DE ANDEN ORIENTAL (COSTADO INTERNO) PARA ACTIVIDADES DE APIQUE POR OBSTRUCCION DE DUCTOS Y FALLAS DE SERVICIOS. DEBE GARANTIZAR UN ANCHO LIBRE PARA SENDERO PEATONAL DE MINIMO 6,50m. LAS ACTIVIDADES DE CARGUE Y DESCARGUE SE DEBEN REALIZAR EN EL CARRIL ORIENTAL ADYACENTE A LA INTERVENCION, GARANTIZANDO UN AREA LIBRE DE CIRCULACION DE MINIMO 5m, SOLO SE AUTORIZA EL ESTACIONAMIENTO DE UN (1) VEHICULO. REALIZAR CERRAMIENTO CON DELINEADORES TUBULARES Y TRIPLE CINTA. IMPLEMENTAR LA SEÑALIZACION PROPUESTA Y APROBADA Y MANTENERLA EN BUEN ESTADO. LA MAQUINARIA Y EL EQUIPO UTILIZADO DEBE PERMANECER DENTRO DE LA ZONA DE OBRA. GARANTIZAR EN TODO MOMENTO EL ADECUADO MANEJO DE LOS PEATONES, BICIUSUARIOS Y VEHICULOS CON EL APOYO DE LOS AUXILIARES DE TRANSITO PROPUESTOS. LA RECUPERACION DEL ESPACIO PUBLICO DEBE REALIZARSE DE ACUERDO CON LAS ESPECIFICACIONES ESTABLECIDAS EN LA LICENCIA DE EXCAVACION. DEBE GARANTIZAR ACCESO Y SALIDA PEATONAL Y VEHICULAR SEGURO A LOS RESIDENTES Y USUARIOS DEL SECTOR. MANTENER EN TODO MOMENTO AISLADA LA ZONA DE OBRA. NO SE AUTORIZA POR NINGUN MOTIVO EL PARQUEO DE MAQUINARIA O ACTIVIDAD DE CARGUE Y DESCARGUE DE MATERIALES FUERA DEL CERRAMIENTO DE OBRA. NO SE AUTORIZA GENERACION DE FILAS DE VOLQUETAS EN ESPERA DE INGRESAR A LA OBRA. LA SEÑALIZACION DE OBRA, BARRICADAS Y CIERRES DEBEN PERMANECER TODO EL TIEMPO QUE DURE LA INTERVENCION. FINALIZADO EL HORARIO AUTORIZADO (05:00 HORAS), DEBE HABILITAR ANDEN Y CALZADA A NIVEL DE RASANTE BAJO CONDICIONES SEGURAS DE TRANSITABILIDAD Y RETIRAR EN SU TOTALIDAD EL CIERRE Y LA SEÑALIZACION IMPLEMENTADA.</p>	SIN OBJECCIÓN POR PARTE DEL IDU	SI	ENGATIVA	MARIA C. GALINDO Q.	202461200440842 202461200828932
1593	10004047	N/A	CL 75 No 99 05	N/A	ONNET FIBRA COLOMBIA S.A.S.	TELECOMUNICACIONES	22-mar-24	20-jun-24	22:00-05:00	22:00-05:00	IDU-181-2022, RES-4255	<p>NOTAS: 1. PREVIO A LA INTERVENCION SE DEBE SOCIALIZAR LAS ACTIVIDADES, EL PMT Y DEMAS RESTRICCIONES CON LA COMUNIDAD DIRECTAMENTE AFECTADA. 2. EN CASO DE ENCONTRAR OBRAS EN EL TRAMO SOLICITADO DEBE REALIZAR COORDINACION DE ACTIVIDADES Y DE SEÑALIZACION CON EL RESPECTIVO CONTRATISTA ANTES DE INICIAR LA INTERVENCION. 3. PARA TRABAJOS NOCTURNOS SE DEBE CONTAR CON LA AUTORIZACION POR PARTE DE LA ALCALDIA LOCAL DE ACUERDO CON LO ESTIPULADO EN EL DECRETO 1076 DE 2015 ART 2.2.5.1.5.15 O AQUELLAS NORMAS QUE LE ADICIONEN, MODIFIQUEN O SUSTITUYAN. 4. LOS PUNTOS DONDE SE REALIZAN LOS APIQUES DEBEN RESTITUIRSE A NIVEL DE RASANTE EN MEJORES O IGUALES CONDICIONES A LAS INICIALES A PARTIR DE LAS 05:00 HORAS DEL MISMO DIA DE LA INTERVENCION</p> <p>LA SDM AUTORIZA PMT PARA CIERRE TOTAL DE ANDEN SUR PARA ACTIVIDADES DE APIQUE POR OBSTRUCCION DE DUCTOS Y FALLAS DE SERVICIOS, CON CIERRE DE CARRIL SUR PARA TRASLADO DE SENDERO PEATONAL CANALIZADO POR BARRERAS PLASTICAS (MALETINES) Y DELINEADORES TUBULARES. DEBE GARANTIZAR UN ANCHO LIBRE PARA SENDERO PEATONAL DE MINIMO 1,50m. LAS ACTIVIDADES DE CARGUE Y DESCARGUE SE DEBEN REALIZAR EN EL CARRIL SUR ADYACENTE A LA INTERVENCION (SIN INTERFERIR CON EL SENDERO PEATONAL), GARANTIZANDO UN AREA LIBRE DE CIRCULACION DE MINIMO 5m, SOLO SE AUTORIZA EL ESTACIONAMIENTO DE UN (1) VEHICULO. REALIZAR CERRAMIENTO CON DELINEADORES TUBULARES Y TRIPLE CINTA. IMPLEMENTAR LA SEÑALIZACION PROPUESTA Y APROBADA Y MANTENERLA EN BUEN ESTADO. LA MAQUINARIA Y EL EQUIPO UTILIZADO DEBE PERMANECER DENTRO DE LA ZONA DE OBRA. GARANTIZAR EN TODO MOMENTO EL ADECUADO MANEJO DE LOS PEATONES, BICIUSUARIOS Y VEHICULOS CON EL APOYO DE LOS AUXILIARES DE TRANSITO PROPUESTOS. LA RECUPERACION DEL ESPACIO PUBLICO DEBE REALIZARSE DE ACUERDO CON LAS ESPECIFICACIONES ESTABLECIDAS EN LA LICENCIA DE EXCAVACION. DEBE GARANTIZAR ACCESO Y SALIDA PEATONAL Y VEHICULAR SEGURO A LOS RESIDENTES Y USUARIOS DEL SECTOR. MANTENER EN TODO MOMENTO AISLADA LA ZONA DE OBRA. NO SE AUTORIZA POR NINGUN MOTIVO EL PARQUEO DE MAQUINARIA O ACTIVIDAD DE CARGUE Y DESCARGUE DE MATERIALES FUERA DEL CERRAMIENTO DE OBRA. NO SE AUTORIZA GENERACION DE FILAS DE VOLQUETAS EN ESPERA DE INGRESAR A LA OBRA. LA SEÑALIZACION DE OBRA, BARRICADAS Y CIERRES DEBEN PERMANECER TODO EL TIEMPO QUE DURE LA INTERVENCION. FINALIZADO EL HORARIO AUTORIZADO (05:00 HORAS), DEBE HABILITAR ANDEN Y CALZADA A NIVEL DE RASANTE BAJO CONDICIONES SEGURAS DE TRANSITABILIDAD Y RETIRAR EN SU TOTALIDAD EL CIERRE Y LA SEÑALIZACION IMPLEMENTADA.</p>	SIN OBJECCIÓN POR PARTE DEL IDU	SI	ENGATIVA	MARIA C. GALINDO Q.	202461200440842 202461200828932

NORMATIVIDAD

El Plan de Manejo de Tránsito debe cumplir con lo establecido en el Manual de señalización vial vigente.

La Secretaría Distrital de Movilidad le recuerda que la calidad de contratista no lo exime, en ningún caso, del cumplimiento de la normatividad que rige a todos los habitantes del Distrito Capital, principalmente la reglamentación que rige la utilización del espacio público, la circulación de vehículos dentro del perímetro urbano, el manejo de tránsito y seguridad para peatones por la ejecución de obras civiles.

A. ESPACIO PÚBLICO

Según ley 769 de 2002 - Código Nacional de Tránsito Terrestre: Artículos 65-69-75-76-101-102-103-104-109-112-114-115-119-127-131.

B. RESTRICCIÓN PARA CIRCULACIÓN DE VEHÍCULOS

Decreto 834 del 05 de Febrero de 2009 "por el cual se establecen condiciones para el tránsito de vehículos de carga en el área urbana del Distrito Capital"
Decreto 840 del 27 de Diciembre de 2019 "Por medio del cual se establecen las condiciones y restricciones para el tránsito de los vehículos de transporte de carga en el Distrito Capital, y se dictan otras disposiciones."

NOTA

- En el lugar de desarrollo de las actividades deberá permanecer copia del plano del PMT aprobado y de la autorización emitida por la SDM para la verificación por parte de las autoridades competentes del cumplimiento a la implementación del PMT.
- No se autoriza acopio de escombros o materiales por fuera de la zona de obra.
- El contratista y la interventoría son responsables solidariamente de la correcta implementación del PMT.
- En horario nocturno y/o cuando las condiciones atmosféricas lo ameriten se debe garantizar la instalación de señalización luminosa conforme las especificaciones técnicas estipuladas en el Manual de Señalización Vial vigente.
- Excavaciones con profundidad superior a 0.5m, deberán aislarse y/o canalizarse mediante maletines plásticos entrelazados.
- En caso de congestión vehicular y/o por solicitud expresa de la Policía de Tránsito, deberá levantar el cierre y habilitar la zona intervenida en condiciones óptimas de tránsito y seguridad vial.
- La señalización a implementar debe cumplir con las especificaciones técnicas establecidas en el Manual de Señalización Vial vigente.
- La longitud de transición a implementar para cierres de carril deberá cumplir las especificaciones técnicas estipuladas las especificaciones técnicas e stipuladas en el Manual de Señalización Vial vigente.

ARQ. JUAN CAMILO RODRÍGUEZ CÁRDENAS
Director de Ingeniería de Tránsito
SECRETARÍA DISTRITAL DE MOVILIDAD

ING. MARTHA CECILIA BAYONA GÓMEZ
Subdirectora Técnica de Planes de Manejo de Tránsito
SECRETARÍA DISTRITAL DE MOVILIDAD
Los PMT señalados con * no fueron revisados y autorizados por la Subdirectora

IDU/IDPC: Toda intervención deberá contar con licencia de intervención y ocupación de espacio público vigente y cumplir con las observaciones particulares.

**COOS No. 12
MARZO 21 DE 2024**

SECCIÓN 2. OBRAS DE MEDIO Y BAJO IMPACTO - SUBDIRECCIÓN DE PLANES DE MANEJO DE TRÁNSITO

No.	CÓDIGO DE IDENTIFICACIÓN VIAL (CIV)		DIRECCIÓN DE LA OBRA		CONTRATISTA BENEFICIARIO DE LA LIC. DE EXC.	REDES AFECTAR	FECHA		HORARIO DE TRABAJO	HORARIO DE CIERRE	LIC. EXC.	OBSERVACIONES SDM	OBSERVACIONES IDU/IDPC	AUTORIZADO	LOCALIDAD	ING RESPONSABLE	No RADICADO SDM
	INICIO	FIN	INICIO	FIN			INICIO	FIN									
1594	10004208	N/A	CL 75 No 97 31	N/A	ONNET FIBRA COLOMBIA S.A.S.	TELECOMUNICACIONES	22-mar-24	20-jun-24	22:00-05:00	22:00-05:00	IDU-181-2022, RES-4255	<p>NOTAS: 1. PREVIO A LA INTERVENCION SE DEBE SOCIALIZAR LAS ACTIVIDADES, EL PMT Y DEMAS RESTRICCIONES CON LA COMUNIDAD DIRECTAMENTE AFECTADA. 2. EN CASO DE ENCONTRAR OBRAS EN EL TRAMO SOLICITADO DEBE REALIZAR COORDINACION DE ACTIVIDADES Y DE SEÑALIZACION CON EL RESPECTIVO CONTRATISTA ANTES DE INICIAR LA INTERVENCION. 3. PARA TRABAJOS NOCTURNOS SE DEBE CONTAR CON LA AUTORIZACION POR PARTE DE LA ALCALDIA LOCAL DE ACUERDO CON LO ESTIPULADO EN EL DECRETO 1076 DE 2015 ART 2.2.5.1.5.15 O AQUELLAS NORMAS QUE LE ADICIONEN, MODIFIQUEN O SUSTITUYAN. 4. LOS PUNTOS DONDE SE REALIZAN LOS APIQUES DEBEN RESTITUIRSE A NIVEL DE RASANTE EN MEJORES O IGUALES CONDICIONES A LAS INICIALES A PARTIR DE LAS 05:00 HORAS DEL MISMO DIA DE LA INTERVENCION</p> <p>LA SDM AUTORIZA PMT PARA CIERRE TOTAL DE ANDEN SUR PARA ACTIVIDADES DE APIQUE POR OBSTRUCCION DE DUCTOS Y FALLAS DE SERVICIOS, CON CIERRE DE CARRIL SUR PARA TRASLADO DE SENDERO PEATONAL CANALIZADO POR BARRERAS PLASTICAS (MALETINES) Y DELINEADORES TUBULARES. DEBE GARANTIZAR UN ANCHO LIBRE PARA SENDERO PEATONAL DE MINIMO 1,50m. LAS ACTIVIDADES DE CARGUE Y DESCARGUE SE DEBEN REALIZAR EN EL CARRIL SUR ADYACENTE A LA INTERVENCION (SIN INTERFERIR CON EL SENDERO PEATONAL), GARANTIZANDO UN AREA LIBRE DE CIRCULACION DE MINIMO 5m, SOLO SE AUTORIZA EL ESTACIONAMIENTO DE UN (1) VEHICULO. REALIZAR CERRAMIENTO CON DELINEADORES TUBULARES Y TRIPLE CINTA. IMPLEMENTAR LA SEÑALIZACION PROPUESTA Y APROBADA Y MANTENERLA EN BUEN ESTADO. LA MAQUINARIA Y EL EQUIPO UTILIZADO DEBE PERMANECER DENTRO DE LA ZONA DE OBRA. GARANTIZAR EN TODO MOMENTO EL ADECUADO MANEJO DE LOS PEATONES, BICIUSUARIOS Y VEHICULOS CON EL APOYO DE LOS AUXILIARES DE TRANSITO PROPUESTOS. LA RECUPERACION DEL ESPACIO PUBLICO DEBE REALIZARSE DE ACUERDO CON LAS ESPECIFICACIONES ESTABLECIDAS EN LA LICENCIA DE EXCAVACION. DEBE GARANTIZAR ACCESO Y SALIDA PEATONAL Y VEHICULAR SEGURO A LOS RESIDENTES Y USUARIOS DEL SECTOR. MANTENER EN TODO MOMENTO AISLADA LA ZONA DE OBRA. NO SE AUTORIZA POR NINGUN MOTIVO EL PARQUEO DE MAQUINARIA O ACTIVIDAD DE CARGUE Y DESCARGUE DE MATERIALES FUERA DEL CERRAMIENTO DE OBRA. NO SE AUTORIZA GENERACION DE FILAS DE VOLQUETAS EN ESPERA DE INGRESAR A LA OBRA. LA SEÑALIZACION DE OBRA, BARRICADAS Y CIERRES DEBEN PERMANECER TODO EL TIEMPO QUE DURE LA INTERVENCION. FINALIZADO EL HORARIO AUTORIZADO (05:00 HORAS), DEBE HABILITAR ANDEN Y CALZADA A NIVEL DE RASANTE BAJO CONDICIONES SEGURAS DE TRANSITABILIDAD Y RETIRAR EN SU TOTALIDAD EL CIERRE Y LA SEÑALIZACION IMPLEMENTADA.</p>	SIN OBJECIÓN POR PARTE DEL IDU	SI	ENGATIVA	MARIA C. GALINDO Q.	202461200440842 202461200828932
1595	10004420	N/A	CL 76A KR 91A	N/A	ONNET FIBRA COLOMBIA S.A.S.	TELECOMUNICACIONES	22-mar-24	20-jun-24	22:00-05:00	22:00-05:00	IDU-181-2022, RES-4255	<p>NOTAS: 1. PREVIO A LA INTERVENCION SE DEBE SOCIALIZAR LAS ACTIVIDADES, EL PMT Y DEMAS RESTRICCIONES CON LA COMUNIDAD DIRECTAMENTE AFECTADA. 2. EN CASO DE ENCONTRAR OBRAS EN EL TRAMO SOLICITADO DEBE REALIZAR COORDINACION DE ACTIVIDADES Y DE SEÑALIZACION CON EL RESPECTIVO CONTRATISTA ANTES DE INICIAR LA INTERVENCION. 3. PARA TRABAJOS NOCTURNOS SE DEBE CONTAR CON LA AUTORIZACION POR PARTE DE LA ALCALDIA LOCAL DE ACUERDO CON LO ESTIPULADO EN EL DECRETO 1076 DE 2015 ART 2.2.5.1.5.15 O AQUELLAS NORMAS QUE LE ADICIONEN, MODIFIQUEN O SUSTITUYAN.</p> <p>LA SDM AUTORIZA PMT PARA CIERRE PARCIAL DE ANDEN (COSTADO EXTERNO) NORTE Y SUR DEL COSTADO OCCIDENTAL DE LA INTERSECCION PARA ACTIVIDADES DE CANALIZACION SIN ZANJA POR METODO DE PERFORACION DIRIGIDA. GARANTIZAR EN TODO MOMENTO SENDERO PEATONAL DE 1,5m POR EL MISMO ANDEN EN OBRA. DEBE GARANTIZAR UN ANCHO LIBRE PARA SENDERO PEATONAL DE MINIMO 1,50m EN AMBOS COSTADOS. LAS ACTIVIDADES DE CARGUE Y DESCARGUE SE DEBEN REALIZAR EN EL CARRIL NORTE (ADYACENTE A LA INTERVENCION), GARANTIZANDO UN AREA LIBRE DE CIRCULACION DE MINIMO 4,5m, SOLO SE AUTORIZA EL ESTACIONAMIENTO DE UN (1) VEHICULO. REALIZAR CERRAMIENTO CON DELINEADORES TUBULARES Y TRIPLE CINTA. IMPLEMENTAR LA SEÑALIZACION PROPUESTA Y APROBADA Y MANTENERLA EN BUEN ESTADO. LA MAQUINARIA Y EL EQUIPO UTILIZADO DEBE PERMANECER DENTRO DE LA ZONA DE OBRA. GARANTIZAR EN TODO MOMENTO EL ADECUADO MANEJO DE LOS PEATONES, BICIUSUARIOS Y VEHICULOS CON EL APOYO DE LOS AUXILIARES DE TRANSITO PROPUESTOS. LA RECUPERACION DEL ESPACIO PUBLICO DEBE REALIZARSE DE ACUERDO CON LAS ESPECIFICACIONES ESTABLECIDAS EN LA LICENCIA DE EXCAVACION. DEBE GARANTIZAR ACCESO Y SALIDA PEATONAL Y VEHICULAR SEGURO A LOS RESIDENTES Y USUARIOS DEL SECTOR. MANTENER EN TODO MOMENTO AISLADA LA ZONA DE OBRA. NO SE AUTORIZA POR NINGUN MOTIVO EL PARQUEO DE MAQUINARIA O ACTIVIDAD DE CARGUE Y DESCARGUE DE MATERIALES FUERA DEL CERRAMIENTO DE OBRA. NO SE AUTORIZA GENERACION DE FILAS DE VOLQUETAS EN ESPERA DE INGRESAR A LA OBRA. LA SEÑALIZACION DE OBRA, BARRICADAS Y CIERRES DEBEN PERMANECER TODO EL TIEMPO QUE DURE LA INTERVENCION. FINALIZADO EL HORARIO AUTORIZADO (05:00 HORAS), DEBE HABILITAR ANDEN Y CALZADA A NIVEL DE RASANTE BAJO CONDICIONES SEGURAS DE TRANSITABILIDAD Y RETIRAR EN SU TOTALIDAD EL CIERRE Y LA SEÑALIZACION IMPLEMENTADA.</p>	SIN OBJECIÓN POR PARTE DEL IDU	SI	ENGATIVA	MARIA C. GALINDO Q.	202461200440982 202461200806792

NORMATIVIDAD

El Plan de Manejo de Tránsito debe cumplir con lo establecido en el Manual de señalización vial vigente.

La Secretaría Distrital de Movilidad le recuerda que la calidad de contratista no lo exime, en ningún caso, del cumplimiento de la normatividad que rige a todos los habitantes del Distrito Capital, principalmente la reglamentación que rige la utilización del espacio público, la circulación de vehículos dentro del perímetro urbano, el manejo de tránsito y seguridad para peatones por la ejecución de obras civiles.

A. ESPACIO PÚBLICO

Según ley 769 de 2002 - Código Nacional de Tránsito Terrestre: Artículos 65-69-75-76-101-102-103-104-109-112-114-115-119-127-131.

B. RESTRICCIÓN PARA CIRCULACIÓN DE VEHÍCULOS

Decreto 034 del 05 de Febrero de 2009 "por el cual se establecen condiciones para el tránsito de vehículos de carga en el área urbana del Distrito Capital"
Decreto 040 del 27 de Diciembre de 2019 "Por medio del cual se establecen las condiciones y restricciones para el tránsito de los vehículos de transporte de carga en el Distrito Capital, y se dictan otras disposiciones."

NOTA

- En el lugar de desarrollo de las actividades deberá permanecer copia del plano del PMT aprobado y de la autorización emitida por la SDM para la verificación por parte de las autoridades competentes del cumplimiento a la implementación del PMT.
- No se autoriza acopio de escombros o materiales por fuera de la zona de obra.
- El contratista y la interventoría son responsables solidariamente de la correcta implementación del PMT.
- En horario nocturno y/o cuando las condiciones atmosféricas lo ameriten se debe garantizar la instalación de señalización luminosa conforme las especificaciones técnicas estipuladas en el Manual de Señalización Vial vigente.
- Excavaciones con profundidad superior a 0.5m, deberán aislarse y/o canalizarse mediante maletines plásticos entrelazados.
- En caso de congestión vehicular y/o por solicitud expresa de la Policía de Tránsito, deberá levantar el cierre y habilitar la zona intervenida en condiciones óptimas de tránsito y seguridad vial.
- La señalización a implementar debe cumplir con las especificaciones técnicas establecidas en el Manual de Señalización Vial vigente.
- La longitud de transición a implementar para cierres de carril deberá cumplir las especificaciones técnicas estipuladas las especificaciones técnicas estipuladas en el Manual de Señalización Vial vigente.

ARQ. JUAN CAMILO RODRÍGUEZ CÁRDENAS
Director de Ingeniería de Tránsito
SECRETARÍA DISTRITAL DE MOVILIDAD

ING. MARTHA CECILIA BAYONA GÓMEZ
Subdirectora Técnica de Planes de Manejo de Tránsito
SECRETARÍA DISTRITAL DE MOVILIDAD
Los PMT señalados con * no fueron revisados y autorizados por la Subdirectora

IDU/IDPC: Toda intervención deberá contar con licencia de intervención y ocupación de espacio público vigente y cumplir con las observaciones particulares.

**COOS No. 12
MARZO 21 DE 2024**

SECCIÓN 2. OBRAS DE MEDIO Y BAJO IMPACTO - SUBDIRECCIÓN DE PLANES DE MANEJO DE TRÁNSITO

No.	CÓDIGO DE IDENTIFICACIÓN VIAL (CIV)		DIRECCIÓN DE LA OBRA		CONTRATISTA BENEFICIARIO DE LA LIC. DE EXC.	REDES AFECTAR	FECHA		HORARIO DE TRABAJO	HORARIO DE CIERRE	LIC. EXC.	OBSERVACIONES SDM	OBSERVACIONES IDU/IDPC	AUTORIZADO	LOCALIDAD	ING RESPONSABLE	No RADICADO SDM
	INICIO	FIN	INICIO	FIN			INICIO	FIN									
1596	N/A	N/A	VARIOS TUNJUELITO	N/A	ONNET FIBRA COLOMBIA S.A.S.	TELECOMUNICACIONES	-	-	-	-	IDPC-004-2024, RES-56	LA SDM NO AUTORIZA PMT PARA CIERRE TOTAL DE ANDEN, CIERRE PARCIAL DE ANDEN, PARA CANALIZACION A CIELO ABIERTO EN ANDEN Y CONSTRUCCION DE CAMARAS F1, F2 Y 2F1 Y CIERRE DE CARRIL ADYACENTE AL ANDEN INTERVENIDO PARA IMPLEMENTACION DE SENDERO PEATONAL, TENIENDO EN CUENTA QUE NO SE ATENDIERON LAS OBSERVACIONES ENVIADAS POR CORREO ELECTRONICO EL 16-FEB-24: DG 52 SUR ENTRE 38m Y 46m AL OCCIDENTE DE LA KR 33: ACTUALMENTE SE CUENTA CON PMT AUTORIZADO PARA LA DG 52 SUR POR FAVOR INDICAR SI ESTE FRENTE DE OBRA YA FUE EJECUTADO, SI ES ASI SOLICITAR LA TERMINACION DE ESTE Y ANEXAR REGISTRO FOTOGRAFICO, CL 47B SUR ENTRE KR 31 Y KR 33 : TENIENDO EN CUENTA QUE LA DIAGONAL 47B SUR SE ENCUENTRA EN OBRA DEBE PRESENTAR PLANOS ACTUALIZADOS Y ACTA DE COORDINACION CON EL CONSORCIO SYEMA1.	PMT NO AUTORIZADO POR SDM	NO	TUNJUELITO	FERNEL E. BONZA R.	202461200643762
1597	18000599	N/A	KR 20 22m AL SUR DE LA AV PRIMERO DE MAYO (CL 22 SUR)	KR 20 72m AL SUR DE LA AV PRIMERO DE MAYO (CL 22 SUR)	ONNET FIBRA COLOMBIA S.A.S.	TELECOMUNICACIONES	27-mar-24	20-jun-24	07:00-17:00	24 HORAS	IDU-181-2022, RES-4255	NOTAS: 1. PREVIO A LA INTERVENCION SE DEBE SOCIALIZAR LAS ACTIVIDADES, EL PMT Y DEMAS RESTRICCIONES CON LA COMUNIDAD DIRECTAMENTE AFECTADA, Y ES RESPONSABILIDAD DEL CONTRATISTA VERIFICAR EL CUMPLIMIENTO DE ESTA CONDICION. 2. EN CASO DE ENCONTRAR OBRAS EN EL TRAMO SOLICITADO SE DEBE REALIZAR COORDINACION DE ACTIVIDADES Y DE SEÑALIZACION CON EL RESPECTIVO CONTRATISTA ANTES DE INICIAR LA INTERVENCION, A FIN DE GARANTIZAR CONDICIONES SEGURAS. 3. GARANTIZAR EN TODO MOMENTO EN CONDICIONES DE SEGURIDAD EL ACCESO A LOS PREDIOS AFECTADOS POR LA INTERVENCION, EN CASO DE SER NECESARIO IMPLEMENTAR PLAFONES DE MADERA. LA SDM AUTORIZA PMT PARA CIERRE DE TOTAL DE ANDEN ORIENTAL PARA CANALIZACION A CIELO ABIERTO Y CONSTRUCCION DE CAMARA F1 (OT-00362570). CIERRE DEL CARRIL ADYACENTE PARA TRASLADO DEL PEATON A LA CALZADA DELIMITADO CON BARRERAS PLASTICAS FLEXIBLES ENTRELAZADAS ENTRE SI. LAS ACTIVIDADES DE CARGUE Y DESCARGUE DE MATERIALES SE AUTORIZAN SOBRE EL CARRIL ADYACENTE DE LA KR 20. LAS ACTIVIDADES DE CARGUE Y DESCARGUE SE DEBEN REALIZAR DENTRO DEL HORARIO DE TRABAJO EN UN LAPSO NO MAYOR A TREINTA (30) MINUTOS. SOLO SE AUTORIZA EL ESTACIONAMIENTO DE UN (1) VEHICULO SIN AFECTAR LOS ACCESOS A PREDIOS. LA MAQUINARIA Y EL EQUIPO UTILIZADO DEBEN PERMANECER DENTRO DE LA ZONA DE OBRA. DEBE GARANTIZAR SENDEROS PEATONALES LONGITUDINALES Y TRANSVERSALES A LA ZONA DE OBRA DE 1,5m DE ANCHO MINIMO. NO SE AUTORIZAN ACTIVIDADES SOBRE EL ANDEN. NO SE AUTORIZA CIERRE TOTAL DE CALZADA POR NINGUN MOTIVO. LA SEÑALIZACION DE OBRA, BARRICADAS, CIERRES Y SEÑALIZACION DE DESVIOS DEBEN PERMANECER EN TODO EL TIEMPO DE LA INTERVENCION. GARANTIZAR EL ADECUADO MANEJO DE PEATONES Y VEHICULOS CON EL APOYO DE LOS AUXILIARES DE TRANSITO.	SIN OBJECIÓN POR PARTE DEL IDU	SI	RAFAEL URIBE URIBE	CRISTIAN D. BARBOSA C.	202461200742142 202461201006612
1598	1000586	N/A	AUTO NORTE (AK 45) 40m AL NORTE DE LA CL 187BIS	N/A	PROING S.A.	ENEL-COLOMBIA	15-mar-24	16-mar-24	22:00-05:00	22:00-05:00	IDU-172-2022, RES-4095	LA SDM FORMALIZA LA EMERGENCIA AUTORIZADA MEDIANTE CORREO ELECTRONICO DEL 13-MAR-24. PMT PARA CIERRE DE CARRIL OCCIDENTAL DE LA CALZADA PARALELA ORIENTAL PARA RECUPERACION DE PLACA SUPERIOR DE CAMARA EN CALZADA POR RIESGO DE ACCIDENTALIDAD.	SIN OBJECIÓN POR PARTE DEL IDU	SI	CORREDOR	SEBASTIAN CELEITA B.	CORREO ELECTRONICO DEL 13-MAR-24
1599	11001122	N/A	DG 146 No 136A 90	N/A	SICTE S.A.S.	TELECOMUNICACIONES	22-mar-24	20-jun-24	07:00-17:00	24 HORAS	IDU-160-2023, RES-4797	NOTAS: 1. SE DEBE COORDINAR LA SEÑALIZACION Y CIERRE CON LOS DEMAS CONTRATISTAS QUE PUEDAN ENCONTRARSE REALIZANDO ACTIVIDADES DE OBRA EN EL AREA DE INFLUENCIA DIRECTA DE ESTE CIERRE. 2. PREVIO A LA INTERVENCION SE DEBE SOCIALIZAR LAS ACTIVIDADES, EL PMT Y DEMAS RESTRICCIONES CON LA COMUNIDAD DIRECTAMENTE AFECTADA, Y ES RESPONSABILIDAD DEL CONTRATISTA EL CUMPLIMIENTO DE ESTA CONDICION. LA SDM AUTORIZA PMT PARA CIERRE TOTAL DEL ANDEN COSTADO NORTE Y CIERRE PARCIAL DEL CARRIL NORTE DE LA CALZADA NORTE PARA TRASLADO DE PEATON A SENDERO EN CALZADA Y ACTIVIDADES DE CARGUE Y DESCARGUE DE MATERIAL, ASOCIADO A ACTIVIDADES DE CONSTRUCCION DE CAMARA DOBLE. GARANTIZAR UN ANCHO DE CALZADA LIBRE MINIMO DE 3.25m PARA EL FLUJO VEHICULAR. LAS ACTIVIDADES DE CARGUE Y DESCARGUE SE DEBEN REALIZAR DENTRO DEL HORARIO DE 07:00-17:00 EN UN LAPSO NO MAYOR A TREINTA (30) MINUTOS, (SIN AFECTAR EL SENDERO PEATONAL EN CALZADA). SOLO SE AUTORIZA EL ESTACIONAMIENTO DE UN (1) VEHICULO SIN AFECTAR LOS ACCESOS A PREDIOS IMPLEMENTANDO PLAFONES Y BROCHE CONTROLADO A RESIDENTES. REALIZAR CERRAMIENTO CON DELINEADORES TUBULARES Y TRIPLE CINTA. SE DEBE GARANTIZAR EN TODO MOMENTO SENDERO PEATONAL DE MINIMO 1,5m, SEGURO Y COMODO PARA SU USO SOBRE CALZADA PROTEGIDO POR BARRERAS PLASTICAS ENTRELAZADAS. IMPLEMENTAR LA SEÑALIZACION PROPUESTA Y APROBADA Y MANTENERLA EN BUEN ESTADO. UNA VEZ FINALIZADAS LAS ACTIVIDADES, SE DEBERA RESTITUIR EL ANDEN Y CALZADA EN CONDICIONES OPTIMAS DE TRANSITABILIDAD.	SIN OBJECIÓN POR PARTE DEL IDU	SI	SUBA	LEIDY F. HIGUERA M.	202461201020432

NORMATIVIDAD

El Plan de Manejo de Tránsito debe cumplir con lo establecido en el Manual de señalización vial vigente.

La Secretaría Distrital de Movilidad le recuerda que la calidad de contratista no lo exime, en ningún caso, del cumplimiento de la normatividad que rige a todos los habitantes del Distrito Capital, principalmente la reglamentación que rige la utilización del espacio público, la circulación de vehículos dentro del perímetro urbano, el manejo de tránsito y seguridad para peatones por la ejecución de obras civiles.

A. ESPACIO PÚBLICO

Según ley 769 de 2002 - Código Nacional de Tránsito Terrestre: Artículos 65-69-75-76-101-102-103-104-109-112-114-115-119-127-131.

B. RESTRICCIÓN PARA CIRCULACIÓN DE VEHÍCULOS

Decreto 034 del 05 de Febrero de 2009 "por el cual se establecen condiciones para el tránsito de vehículos de carga en el área urbana del Distrito Capital"
Decreto 040 del 27 de Diciembre de 2019 "Por medio del cual se establecen las condiciones y restricciones para el tránsito de los vehículos de transporte de carga en el Distrito Capital, y se dictan otras disposiciones."


NOTA

- En el lugar de desarrollo de las actividades deberá permanecer copia del plano del PMT aprobado y de la autorización emitida por la SDM para la verificación por parte de las autoridades competentes del cumplimiento a la implementación del PMT.
- No se autoriza acopio de escombros o materiales por fuera de la zona de obra.
- El contratista y la interventoría son responsables solidariamente de la correcta implementación del PMT.
- En horario nocturno y/o cuando las condiciones atmosféricas lo ameriten se debe garantizar la instalación de señalización luminosa conforme las especificaciones técnicas estipuladas en el Manual de Señalización Vial vigente.
- Excavaciones con profundidad superior a 0.5m, deberán aislarse y/o canalizarse mediante maletines plásticos entrelazados.
- En caso de congestión vehicular y/o por solicitud expresa de la Policía de Tránsito, deberá levantar el cierre y habilitar la zona intervenida en condiciones óptimas de tránsito y seguridad vial.
- La señalización a implementar debe cumplir con las especificaciones técnicas establecidas en el Manual de Señalización Vial vigente.
- La longitud de transición a implementar para cierres de carril deberá cumplir las especificaciones técnicas estipuladas las especificaciones técnicas e stipuladas en el Manual de Señalización Vial vigente.

ARQ. JUAN CAMILO RODRÍGUEZ CÁRDENAS
Director de Ingeniería de Tránsito
SECRETARÍA DISTRITAL DE MOVILIDAD

ING. MARTHA CECILIA BAYONA GÓMEZ
Subdirectora Técnica de Planes de Manejo de Tránsito
SECRETARÍA DISTRITAL DE MOVILIDAD
Los PMT señalados con * no fueron revisados y autorizados por la Subdirectora

IDU/IDPC: Toda intervención deberá contar con licencia de intervención y ocupación de espacio público vigente y cumplir con las observaciones particulares.

 <p>ALCALDÍA MAYOR DE BOGOTÁ D.C. MOVILIDAD Secretaría de Movilidad</p>	SISTEMA INTEGRADO DE GESTIÓN DISTRITAL BAJO EL ESTÁNDAR MIPG	
	PROCESO GESTIÓN DE TRÁNSITO Y CONTROL DE TRÁNSITO Y TRANSPORTE	
	Reporte Consolidado de Obras de Infraestructura de Servicios Públicos (COOS)	
	CÓDIGO: PM02-PR01-F03	VERSIÓN: 2.0

**COOS No. 12
MARZO 21 DE 2024**

SECCIÓN 2. OBRAS DE MEDIO Y BAJO IMPACTO - SUBDIRECCIÓN DE PLANES DE MANEJO DE TRÁNSITO

No.	CÓDIGO DE IDENTIFICACIÓN VIAL (CIV)		DIRECCIÓN DE LA OBRA		CONTRATISTA BENEFICIARIO DE LA LIC. DE EXC.	REDES AFECTAR	FECHA		HORARIO DE TRABAJO	HORARIO DE CIERRE	LIC. EXC.	OBSERVACIONES SDM	OBSERVACIONES IDU/IDPC	AUTORIZADO	LOCALIDAD	ING RESPONSABLE	No RADICADO SDM
	INICIO	FIN	INICIO	FIN			INICIO	FIN									
1600	1001135	N/A	KR 17B CL 181	KR 17B CL 181A	VECTOR CONSTRUCCIONES S.A.S.	EAAB	22-mar-24	20-jun-24	DESDE LAS 18:00 HORAS DEL SABADO HASTA LAS 05:00 HORAS DEL LUNES (O MARTES CUANDO EL LUNES ES FESTIVO)	DESDE LAS 18:00 HORAS DEL SABADO HASTA LAS 05:00 HORAS DEL LUNES (O MARTES CUANDO EL LUNES ES FESTIVO)	IDU-085-2023	<p>NOTAS: 1. PREVIO A LA INTERVENCION SE DEBE SOCIALIZAR LAS ACTIVIDADES, EL PMT Y DEMAS RESTRICCIONES CON LA COMUNIDAD DIRECTAMENTE AFECTADA. 2. PARA TRABAJOS NOCTURNOS, DOMINGALES Y/O FESTIVOS SE DEBE CONTAR CON LA AUTORIZACION POR PARTE DE LA ALCALDIA LOCAL DE ACUERDO CON LO ESTIPULADO EN EL DECRETO 1076 DE 2015, ARTICULO 2.2.5.1.5.15. O AQUELLAS NORMAS QUE LA ADICIONEN, MODIFIQUEN O SUSTITUYAN. 3. SE DEBE COORDINAR LA SEÑALIZACION Y CIERRE CON LOS DEMAS CONTRATISTAS QUE PUEDAN ENCONTRARSE REALIZANDO ACTIVIDADES DE OBRA EN EL AREA DE INFLUENCIA DIRECTA DE ESTE CIERRE. 4. AL FINALIZAR LA JORNADA DE TRABAJO, LA ZONA INTERVENIDA DEBE QUEDAR COMPLETAMENTE HABILITADA EN CONDICIONES OPTIMAS DE TRANSITABILIDAD.</p> <p>LA SDM AUTORIZA PMT PARA CIERRE PARCIAL DE ANDEN ORIENTAL Y OCCIDENTAL (PARTE EXTERNA) Y CIERRE POR CARRILES (CRUCE DE VIA) EN CUATRO (4) ETAPAS NO SIMULTANEAS PARA ACTIVIDADES DE CONSTRUCCION DE REDES DE ACUEDUCTO, RECONSTRUCCION DEL PAVIMENTO Y COLOCACION DE LOSETAS PARA EL PROYECTO MAZZARELLO. (E1: CIERRE DE CARRIL ORIENTAL Y CIERRE PARCIAL DE ANDEN ORIENTAL DEL COSTADO SUR DE LA INTERSECCION KR 17B CL 181, E2: CIERRE DE CARRIL OCCIDENTAL Y CIERRE PARCIAL DE ANDEN OCCIDENTAL DEL COSTADO SUR DE LA INTERSECCION KR 17B CL 181, E3: CIERRE DE CARRIL OCCIDENTAL Y CIERRE PARCIAL DE ANDEN OCCIDENTAL DEL COSTADO NORTE DE LA INTERSECCION KR 17B CL 181A, E4: CIERRE DE CARRIL ORIENTAL Y CIERRE PARCIAL DE ANDEN ORIENTAL DEL COSTADO NORTE DE LA INTERSECCION KR 17B CL 181A). IMPLEMENTAR LA TOTALIDAD DE SEÑALIZACION PROPUESTA, APROBADA Y MANTENERLA EN BUEN ESTADO. NO SE AUTORIZA CIERRE TOTAL DEL ANDEN NI BOCACALLES EN NINGUNA ETAPA. DEBE GARANTIZAR EN TODO MOMENTO SENDERO PEATONAL DE ANCHO MINIMO EFECTIVO DE 1.5m SEGURO Y COMODO PARA SU USO SOBRE EL MISMO ANDEN. GARANTIZAR LA PRESENCIA DE LOS AUXILIARES DE TRANSITO PROPUESTOS PARA EL MANEJO UNO A UNO. DEBE GARANTIZAR EL INGRESO VEHICULAR Y PEATONAL A LOS PREDIOS. LA RECUPERACION DEL ESPACIO PUBLICO DEBE REALIZARSE DE ACUERDO CON LAS ESPECIFICACIONES ESTABLECIDAS EN LA LICENCIA DE OCUPACION DE ESPACIO PUBLICO.</p>	SIN OBJECIÓN POR PARTE DEL IDU	SI	USAQUEN	ANGELA M. CIFUENTES R.	202461200727352
1601	11009113	11009146	CL 134A KR 53	N/A	YAMIL SABBAGH CONSTRUCCIONES S.A.S.	EAAB	22-mar-24	25-abr-24	06:00-18:00	24 HORAS	IDU-017-2023	<p>NOTAS: 1. PARA TRABAJOS NOCTURNOS SE DEBE CONTAR CON LA AUTORIZACION POR PARTE DE LA ALCALDIA LOCAL DE ACUERDO A LO ESTIPULADO EN EL DECRETO 1076 DE 2015 ART. 2.2.5.1.5.15 O AQUELLAS NORMAS QUE LA ADICIONEN, MODIFIQUEN O SUSTITUYAN. 2. PREVIO A LA INTERVENCION SE DEBE SOCIALIZAR LAS ACTIVIDADES, EL PMT Y DEMAS RESTRICCIONES CON LA COMUNIDAD DIRECTAMENTE AFECTADA. 3. SE DEBE COORDINAR LA SEÑALIZACION Y CIERRE CON LOS DEMAS CONTRATISTAS QUE PUEDAN ENCONTRARSE REALIZANDO ACTIVIDADES DE OBRA EN EL AREA DE INFLUENCIA DIRECTA DE ESTE CIERRE. 4. GARANTIZAR EN TODO MOMENTO EN CONDICIONES DE SEGURIDAD EL ACCESO A LOS PREDIOS AFECTADOS POR LA INTERVENCION. 5. ESTE FRENTE DE OBRA NO CONTO CON AUTORIZACION ENTRE EL 14-MAR-24 Y 21-MAR-24, INCUMPLIENDO LO SEÑALADO EN EL ART. 101 DE LA LEY 769-02 (CODIGO NACIONAL DE TRANSITO TERRESTRE).</p> <p>LA SDM AUTORIZA PMT PARA CIERRE TOTAL DE INTERSECCION PARA LA EJECUCION DE OBRAS Y ACTIVIDADES PARA EL AJUSTE DE DISEÑOS DE LAS REDES LOCALES DE ACUEDUCTO, ALCANTARILLADO PLUVIAL Y SANITARIO. IMPLEMENTAR LA SEÑALIZACION PROPUESTA Y APROBADA Y MANTENERLA EN BUEN ESTADO. NO SE AUTORIZA EL CIERRE DE PASOS PEATONALES. EL CARGUE Y DESCARGUE SE DEBE REALIZAR DENTRO DEL CIERRE PROPUESTO. GARANTIZAR PERMANENCIA DE LOS AUXILIARES DE TRANSITO PARA APOYO EN LA REGULACION DEL TRANSITO VEHICULAR Y PEATONAL Y EN LOS ACCESOS A LOS CONJUNTOS RESIDENCIALES. NO SE AUTORIZA AFECTACION EN ANDENES. EN AFECTACION A GARAJES COORDINAR CON LA COMUNIDAD EL INGRESO Y SALIDA DE VEHICULOS. MANTENER EN OPTIMAS CONDICIONES DE OPERACION LOS DESVIOS IMPLEMENTADOS. SE DEBE EJECUTAR LA OBRA SEGUN LAS ETAPAS PROPUESTAS. NO SE APRUEBA ESTACIONAMIENTO DE VEHICULOS PROPIOS DE LA OBRA SOBRE VIAS ALEDAÑAS. LA RECUPERACION DEL ESPACIO PUBLICO DEBE REALIZARSE DE ACUERDO CON LAS ESPECIFICACIONES ESTABLECIDAS EN LA LICENCIA DE EXCAVACION.</p>	SIN OBJECIÓN POR PARTE DEL IDU	SI	SUBA	HAROL J. LOZANO T.	202461200935152

NORMATIVIDAD

El Plan de Manejo de Tránsito debe cumplir con lo establecido en el Manual de señalización vial vigente.

La Secretaría Distrital de Movilidad le recuerda que la calidad de contratista no lo exime, en ningún caso, del cumplimiento de la normatividad que rige a todos los habitantes del Distrito Capital, principalmente la reglamentación que rige la utilización del espacio público, la circulación de vehículos dentro del perímetro urbano, el manejo de tránsito y seguridad para peatones por la ejecución de obras civiles.

A. ESPACIO PÚBLICO

Según ley 769 de 2002 - Código Nacional de Tránsito Terrestre: Artículos 65-69-75-76-101-102-103-104-109-112-114-115-119-127-131.

B. RESTRICCIÓN PARA CIRCULACIÓN DE VEHÍCULOS

Decreto 034 del 05 de Febrero de 2009 "por el cual se establecen condiciones para el tránsito de vehículos de carga en el área urbana del Distrito Capital"
Decreto 040 del 27 de Diciembre de 2019 "Por medio del cual se establecen las condiciones y restricciones para el tránsito de los vehículos de transporte de carga en el Distrito Capital, y se dictan otras disposiciones."


NOTA

- En el lugar de desarrollo de las actividades deberá permanecer copia del plano del PMT aprobado y de la autorización emitida por la SDM para la verificación por parte de las autoridades competentes del cumplimiento a la implementación del PMT.
- No se autoriza acopio de escombros o materiales por fuera de la zona de obra.
- El contratista y la interventoría son responsables solidariamente de la correcta implementación del PMT.
- En horario nocturno y/o cuando las condiciones atmosféricas lo ameriten se debe garantizar la instalación de señalización luminosa conforme las especificaciones técnicas estipuladas en el Manual de Señalización Vial vigente.
- Excavaciones con profundidad superior a 0.5m, deberán aislarse y/o canalizarse mediante maletines plásticos entrelazados.
- En caso de congestión vehicular y/o por solicitud expresa de la Policía de Tránsito, deberá levantar el cierre y habilitar la zona intervenida en condiciones óptimas de tránsito y seguridad vial.
- La señalización a implementar debe cumplir con las especificaciones técnicas establecidas en el Manual de Señalización Vial vigente.
- La longitud de transición a implementar para cierres de carril deberá cumplir las especificaciones técnicas estipuladas las especificaciones técnicas e stipuladas en el Manual de Señalización Vial vigente.

ARQ. JUAN CAMILO RODRÍGUEZ CÁRDENAS
Director de Ingeniería de Tránsito
SECRETARÍA DISTRITAL DE MOVILIDAD

ING. MARTHA CECILIA BAYONA GÓMEZ
Subdirectora Técnica de Planes de Manejo de Tránsito
SECRETARÍA DISTRITAL DE MOVILIDAD
Los PMT señalados con * no fueron revisados y autorizados por la Subdirectora

IDU/IDPC: Toda intervención deberá contar con licencia de intervención y ocupación de espacio público vigente y cumplir con las observaciones particulares.

 <p>ALCALDÍA MAYOR DE BOGOTÁ D.C. MOVILIDAD Secretaría de Movilidad</p>	SISTEMA INTEGRADO DE GESTIÓN DISTRITAL BAJO EL ESTÁNDAR MIPG	
	PROCESO GESTIÓN DE TRÁNSITO Y CONTROL DE TRÁNSITO Y TRANSPORTE	
	Reporte Consolidado de Obras de Infraestructura de Servicios Públicos (COOS)	
	CÓDIGO: PM02-PR01-F03	VERSIÓN: 2.0

**COOS No. 12
MARZO 21 DE 2024**

SECCIÓN 2. OBRAS DE MEDIO Y BAJO IMPACTO - SUBDIRECCIÓN DE PLANES DE MANEJO DE TRÁNSITO

No.	CÓDIGO DE IDENTIFICACIÓN VIAL (CIV)		DIRECCIÓN DE LA OBRA		CONTRATISTA BENEFICIARIO DE LA LIC. DE EXC.	REDES AFECTAR	FECHA		HORARIO DE TRABAJO	HORARIO DE CIERRE	LIC. EXC.	OBSERVACIONES SDM	OBSERVACIONES IDU/IDPC	AUTORIZADO	LOCALIDAD	ING RESPONSABLE	No RADICADO SDM
	INICIO	FIN	INICIO	FIN			INICIO	FIN									
1602	11009186	11009201	CL 134A KR 51	N/A	YAMIL SABBAGH CONSTRUCCIONES S.A.S.	EAAB	22-mar-24	25-abr-24	06:00-18:00	24 HORAS	IDU-017-2023	<p>NOTAS: 1. PARA TRABAJOS NOCTURNOS SE DEBE CONTAR CON LA AUTORIZACION POR PARTE DE LA ALCALDIA LOCAL DE ACUERDO A LO ESTIPULADO EN EL DECRETO 1076 DE 2015 ART. 2.2.5.1.5.15 O AQUELLAS NORMAS QUE LA ADICIONEN, MODIFIQUEN O SUSTITUYAN. 2. PREVIO A LA INTERVENCION SE DEBE SOCIALIZAR LAS ACTIVIDADES, EL PMT Y DEMAS RESTRICCIONES CON LA COMUNIDAD DIRECTAMENTE AFECTADA. 3. SE DEBE COORDINAR LA SEÑALIZACION Y CIERRE CON LOS DEMAS CONTRATISTAS QUE PUEDAN ENCONTRARSE REALIZANDO ACTIVIDADES DE OBRA EN EL AREA DE INFLUENCIA DIRECTA DE ESTE CIERRE. 4. GARANTIZAR EN TODO MOMENTO EN CONDICIONES DE SEGURIDAD EL ACCESO A LOS PREDIOS AFECTADOS POR LA INTERVENCION. 5. ESTE FRENTE DE OBRA NO CONTO CON AUTORIZACION ENTRE EL 14-MAR-24 Y 21-MAR-24, INCUMPLIENDO LO SEÑALADO EN EL ART. 101 DE LA LEY 769-02 (CODIGO NACIONAL DE TRÁNSITO TERRESTRE).</p> <p>LA SDM AUTORIZA PMT PARA CIERRE TOTAL DE INTERSECCION PARA LA EJECUCION DE OBRAS Y ACTIVIDADES PARA EL AJUSTE DE DISEÑOS DE LAS REDES LOCALES DE ACUEDUCTO, ALCANTARILLADO PLUVIAL Y SANITARIO. IMPLEMENTAR LA SEÑALIZACION PROPUESTA Y APROBADA Y MANTENERLA EN BUEN ESTADO. NO SE AUTORIZA EL CIERRE DE PASOS PEATONALES. EL CARGUE Y DESCARGUE SE DEBE REALIZAR DENTRO DEL CIERRE PROPUESTO. GARANTIZAR PERMANENCIA DE LOS AUXILIARES DE TRÁNSITO PARA APOYO EN LA REGULACION DEL TRÁNSITO VEHICULAR Y PEATONAL Y EN LOS ACCESOS A LOS CONJUNTOS RESIDENCIALES. NO SE AUTORIZA AFECTACION EN ANDENES. EN AFECTACION A GARAJES COORDINAR CON LA COMUNIDAD EL INGRESO Y SALIDA DE VEHICULOS. MANTENER EN OPTIMAS CONDICIONES DE OPERACION LOS DESVIOS IMPLEMENTADOS. SE DEBE EJECUTAR LA OBRA SEGUN LAS ETAPAS PROPUESTAS. NO SE APRUEBA ESTACIONAMIENTO DE VEHICULOS PROPIOS DE LA OBRA SOBRE VIAS ALEDAÑAS. LA RECUPERACION DEL ESPACIO PUBLICO DEBE REALIZARSE DE ACUERDO CON LAS ESPECIFICACIONES ESTABLECIDAS EN LA LICENCIA DE EXCAVACION.</p>	SIN OBJECCIÓN POR PARTE DEL IDU	SI	SUBA	HAROL J. LOZANO T.	202461200935152
1603	11009201	N/A	CL 134A KR 50	CL 134A KR 51	YAMIL SABBAGH CONSTRUCCIONES S.A.S.	EAAB	22-mar-24	16-may-24	06:00-18:00	24 HORAS	IDU-017-2023	<p>NOTAS: 1. PARA TRABAJOS NOCTURNOS SE DEBE CONTAR CON LA AUTORIZACION POR PARTE DE LA ALCALDIA LOCAL DE ACUERDO A LO ESTIPULADO EN EL DECRETO 1076 DE 2015 ART. 2.2.5.1.5.15 O AQUELLAS NORMAS QUE LA ADICIONEN, MODIFIQUEN O SUSTITUYAN. 2. PREVIO A LA INTERVENCION SE DEBE SOCIALIZAR LAS ACTIVIDADES, EL PMT Y DEMAS RESTRICCIONES CON LA COMUNIDAD DIRECTAMENTE AFECTADA.</p> <p>LA SDM AUTORIZA PMT PARA CIERRE TOTAL DEL ANDEN EN AMBOS COSTADOS CON CIERRE TOTAL DE CALZADA PARA TRASLADO DEL PEATON A LA CALZADA PARA LA EJECUCION DE OBRAS Y ACTIVIDADES PARA EL AJUSTE DE DISEÑOS DE LAS REDES LOCALES DE ACUEDUCTO, ALCANTARILLADO PLUVIAL Y SANITARIO. SE DEBE GARANTIZAR UN ANCHO LIBRE PARA SENDERO PEATONAL DE MINIMO 1,50m. LAS ACTIVIDADES DE CARGUE Y DESCARGUE NO DEBEN INTERFERIR CON EL PASO PEATONAL, SOLO SE AUTORIZA EL ESTACIONAMIENTO DE UN (1) VEHICULO. IMPLEMENTAR LA SEÑALIZACION PROPUESTA Y APROBADA Y MANTENERLA EN BUEN ESTADO. LA MAQUINARIA Y EL EQUIPO UTILIZADO DEBE PERMANECER DENTRO DE LA ZONA DE OBRA. GARANTIZAR EN TODO MOMENTO EL ADECUADO MANEJO DE LOS PEATONES, BICIUSUARIOS Y VEHICULOS CON EL APOYO DE LOS AUXILIARES DE TRÁNSITO PROPUESTOS. LA RECUPERACION DEL ESPACIO PUBLICO DEBE REALIZARSE DE ACUERDO CON LAS ESPECIFICACIONES ESTABLECIDAS EN LA LICENCIA DE EXCAVACION. DEBE GARANTIZAR ACCESO Y SALIDA PEATONAL Y VEHICULAR SEGURO A LOS RESIDENTES Y USUARIOS DEL SECTOR. NO SE AUTORIZA POR NINGUN MOTIVO EL PARQUEO DE MAQUINARIA O ACTIVIDAD DE CARGUE Y DESCARGUE DE MATERIALES FUERA DEL CERRAMIENTO DE OBRA. NO SE AUTORIZA GENERACION DE FILAS DE VOLQUETAS EN ESPERA DE INGRESAR A LA OBRA. LA SEÑALIZACION DE OBRA, BARRICADAS Y CIERRES DEBEN PERMANECER TODO EL TIEMPO QUE DURE LA INTERVENCION.</p>	SIN OBJECCIÓN POR PARTE DEL IDU	SI	SUBA	HAROL J. LOZANO T.	202461201025322

NORMATIVIDAD

El Plan de Manejo de Tránsito debe cumplir con lo establecido en el Manual de señalización vial vigente.

La Secretaría Distrital de Movilidad le recuerda que la calidad de contratista no lo exime, en ningún caso, del cumplimiento de la normatividad que rige a todos los habitantes del Distrito Capital, principalmente la reglamentación que rige la utilización del espacio público, la circulación de vehículos dentro del perímetro urbano, el manejo de tránsito y seguridad para peatones por la ejecución de obras civiles.

A. ESPACIO PÚBLICO

Según ley 769 de 2002 - Código Nacional de Tránsito Terrestre: Artículos 65-69-75-76-101-102-103-104-109-112-114-115-119-127-131.

B. RESTRICCIÓN PARA CIRCULACIÓN DE VEHÍCULOS

Decreto 034 del 05 de Febrero de 2009 "por el cual se establecen condiciones para el tránsito de vehículos de carga en el área urbana del Distrito Capital"
Decreto 040 del 27 de Diciembre de 2019 "Por medio del cual se establecen las condiciones y restricciones para el tránsito de los vehículos de transporte de carga en el Distrito Capital, y se dictan otras disposiciones."


NOTA

- En el lugar de desarrollo de las actividades deberá permanecer copia del plano del PMT aprobado y de la autorización emitida por la SDM para la verificación por parte de las autoridades competentes del cumplimiento a la implementación del PMT.
- No se autoriza acopio de escombros o materiales por fuera de la zona de obra.
- El contratista y la interventoría son responsables solidariamente de la correcta implementación del PMT.
- En horario nocturno y/o cuando las condiciones atmosféricas lo ameriten se debe garantizar la instalación de señalización luminosa conforme las especificaciones técnicas estipuladas en el Manual de Señalización Vial vigente.
- Excavaciones con profundidad superior a 0.5m, deberán aislarse y/o canalizarse mediante maletines plásticos entrelazados.
- En caso de congestión vehicular y/o por solicitud expresa de la Policía de Tránsito, deberá levantar el cierre y habilitar la zona intervenida en condiciones óptimas de tránsito y seguridad vial.
- La señalización a implementar debe cumplir con las especificaciones técnicas establecidas en el Manual de Señalización Vial vigente.
- La longitud de transición a implementar para cierres de carril deberá cumplir las especificaciones técnicas estipuladas las especificaciones técnicas e stipuladas en el Manual de Señalización Vial vigente.

ARQ. JUAN CAMILO RODRÍGUEZ CÁRDENAS
Director de Ingeniería de Tránsito
SECRETARÍA DISTRITAL DE MOVILIDAD

ING. MARTHA CECILIA BAYONA GÓMEZ
Subdirectora Técnica de Planes de Manejo de Tránsito
SECRETARÍA DISTRITAL DE MOVILIDAD
Los PMT señalados con * no fueron revisados y autorizados por la Subdirectora

IDU/IDPC: Toda intervención deberá contar con licencia de intervención y ocupación de espacio público vigente y cumplir con las observaciones particulares.

 <p>ALCALDÍA MAYOR DE BOGOTÁ D.C. MOVILIDAD Secretaría de Movilidad</p>	SISTEMA INTEGRADO DE GESTIÓN DISTRITAL BAJO EL ESTÁNDAR MIPG	
	PROCESO GESTIÓN DE TRÁNSITO Y CONTROL DE TRÁNSITO Y TRANSPORTE	
	Reporte Consolidado de Obras de Infraestructura de Servicios Públicos (COOS)	
	CÓDIGO: PM02-PR01-F03	VERSIÓN: 2.0

**COOS No. 12
MARZO 21 DE 2024**

SECCIÓN 2. OBRAS DE MEDIO Y BAJO IMPACTO - SUBDIRECCIÓN DE PLANES DE MANEJO DE TRÁNSITO

No.	CÓDIGO DE IDENTIFICACIÓN VIAL (CIV)		DIRECCIÓN DE LA OBRA		CONTRATISTA BENEFICIARIO DE LA LIC. DE EXC.	REDES AFECTAR	FECHA		HORARIO DE TRABAJO	HORARIO DE CIERRE	LIC. EXC.	OBSERVACIONES SDM	OBSERVACIONES IDU/IDPC	AUTORIZADO	LOCALIDAD	ING RESPONSABLE	No RADICADO SDM
	INICIO	FIN	INICIO	FIN			INICIO	FIN									
1604	11009186	N/A	CL 134A KR 51	CL 134A KR 52A	YAMIL SABBAGH CONSTRUCCIONES S.A.S.	EAAB	22-mar-24	16-may-24	06:00-18:00	24 HORAS	IDU-017-2023	<p>NOTAS: 1. PARA TRABAJOS NOCTURNOS SE DEBE CONTAR CON LA AUTORIZACION POR PARTE DE LA ALCALDIA LOCAL DE ACUERDO A LO ESTIPULADO EN EL DECRETO 1076 DE 2015 ART. 2.2.5.1.5.15 O AQUELLAS NORMAS QUE LA ADICIONEN, MODIFIQUEN O SUSTITUYAN. 2. PREVIO A LA INTERVENCION SE DEBE SOCIALIZAR LAS ACTIVIDADES, EL PMT Y DEMAS RESTRICCIONES CON LA COMUNIDAD DIRECTAMENTE AFECTADA.</p> <p>LA SDM AUTORIZA PMT PARA CIERRE TOTAL DEL ANDEN EN AMBOS COSTADOS CON CIERRE TOTAL DE CALZADA PARA TRASLADO DEL PEATON A LA CALZADA PARA LA EJECUCION DE OBRAS Y ACTIVIDADES PARA EL AJUSTE DE DISEÑOS DE LAS REDES LOCALES DE ACUEDUCTO, ALCANTARILLADO PLUVIAL Y SANITARIO. SE DEBE GARANTIZAR UN ANCHO LIBRE PARA SENDERO PEATONAL DE MINIMO 1.50m. LAS ACTIVIDADES DE CARGUE Y DESCARGUE NO DEBEN INTERFERIR CON EL PASO PEATONAL. SOLO SE AUTORIZA EL ESTACIONAMIENTO DE UN (1) VEHICULO. IMPLEMENTAR LA SEÑALIZACION PROPUESTA Y APROBADA Y MANTENERLA EN BUEN ESTADO. LA MAQUINARIA Y EL EQUIPO UTILIZADO DEBE PERMANECER DENTRO DE LA ZONA DE OBRA. GARANTIZAR EN TODO MOMENTO EL ADECUADO MANEJO DE LOS PEATONES, BICIUSUARIOS Y VEHICULOS CON EL APOYO DE LOS AUXILIARES DE TRANSITO PROPUESTOS. LA RECUPERACION DEL ESPACIO PUBLICO DEBE REALIZARSE DE ACUERDO CON LAS ESPECIFICACIONES ESTABLECIDAS EN LA LICENCIA DE EXCAVACION. DEBE GARANTIZAR ACCESO Y SALIDA PEATONAL Y VEHICULAR SEGURO A LOS RESIDENTES Y USUARIOS DEL SECTOR. NO SE AUTORIZA POR NINGUN MOTIVO EL PARQUEO DE MAQUINARIA O ACTIVIDAD DE CARGUE Y DESCARGUE DE MATERIALES FUERA DEL CERRAMIENTO DE OBRA. NO SE AUTORIZA GENERACION DE FILAS DE VOLQUETAS EN ESPERA DE INGRESAR A LA OBRA. LA SEÑALIZACION DE OBRA, BARRICADAS Y CIERRES DEBEN PERMANECER TODO EL TIEMPO QUE DURE LA INTERVENCION.</p>	SIN OBJECCIÓN POR PARTE DEL IDU	SI	SUBA	HAROL J. LOZANO T.	202461201025322
1605	11009146	N/A	CL 134A KR 52A	CL 134A KR 53	YAMIL SABBAGH CONSTRUCCIONES S.A.S.	EAAB	22-mar-24	16-may-24	06:00-18:00	24 HORAS	IDU-017-2023	<p>NOTAS: 1. PARA TRABAJOS NOCTURNOS SE DEBE CONTAR CON LA AUTORIZACION POR PARTE DE LA ALCALDIA LOCAL DE ACUERDO A LO ESTIPULADO EN EL DECRETO 1076 DE 2015 ART. 2.2.5.1.5.15 O AQUELLAS NORMAS QUE LA ADICIONEN, MODIFIQUEN O SUSTITUYAN. 2. PREVIO A LA INTERVENCION SE DEBE SOCIALIZAR LAS ACTIVIDADES, EL PMT Y DEMAS RESTRICCIONES CON LA COMUNIDAD DIRECTAMENTE AFECTADA.</p> <p>LA SDM AUTORIZA PMT PARA CIERRE TOTAL DEL ANDEN EN AMBOS COSTADOS CON CIERRE TOTAL DE CALZADA PARA TRASLADO DEL PEATON A LA CALZADA PARA LA EJECUCION DE OBRAS Y ACTIVIDADES PARA EL AJUSTE DE DISEÑOS DE LAS REDES LOCALES DE ACUEDUCTO, ALCANTARILLADO PLUVIAL Y SANITARIO. SE DEBE GARANTIZAR UN ANCHO LIBRE PARA SENDERO PEATONAL DE MINIMO 1.50m. LAS ACTIVIDADES DE CARGUE Y DESCARGUE NO DEBEN INTERFERIR CON EL PASO PEATONAL, SOLO SE AUTORIZA EL ESTACIONAMIENTO DE UN (1) VEHICULO. IMPLEMENTAR LA SEÑALIZACION PROPUESTA Y APROBADA Y MANTENERLA EN BUEN ESTADO. LA MAQUINARIA Y EL EQUIPO UTILIZADO DEBE PERMANECER DENTRO DE LA ZONA DE OBRA. GARANTIZAR EN TODO MOMENTO EL ADECUADO MANEJO DE LOS PEATONES, BICIUSUARIOS Y VEHICULOS CON EL APOYO DE LOS AUXILIARES DE TRANSITO PROPUESTOS. LA RECUPERACION DEL ESPACIO PUBLICO DEBE REALIZARSE DE ACUERDO CON LAS ESPECIFICACIONES ESTABLECIDAS EN LA LICENCIA DE EXCAVACION. DEBE GARANTIZAR ACCESO Y SALIDA PEATONAL Y VEHICULAR SEGURO A LOS RESIDENTES Y USUARIOS DEL SECTOR. NO SE AUTORIZA POR NINGUN MOTIVO EL PARQUEO DE MAQUINARIA O ACTIVIDAD DE CARGUE Y DESCARGUE DE MATERIALES FUERA DEL CERRAMIENTO DE OBRA. NO SE AUTORIZA GENERACION DE FILAS DE VOLQUETAS EN ESPERA DE INGRESAR A LA OBRA. LA SEÑALIZACION DE OBRA, BARRICADAS Y CIERRES DEBEN PERMANECER TODO EL TIEMPO QUE DURE LA INTERVENCION.</p>	SIN OBJECCIÓN POR PARTE DEL IDU	SI	SUBA	HAROL J. LOZANO T.	202461201025322

NORMATIVIDAD

El Plan de Manejo de Tránsito debe cumplir con lo establecido en el Manual de señalización vial vigente.

La Secretaría Distrital de Movilidad le recuerda que la calidad de contratista no lo exime, en ningún caso, del cumplimiento de la normatividad que rige a todos los habitantes del Distrito Capital, principalmente la reglamentación que rige la utilización del espacio público, la circulación de vehículos dentro del perímetro urbano, el manejo de tránsito y seguridad para peatones por la ejecución de obras civiles.

A. ESPACIO PÚBLICO

Según ley 769 de 2002 - Código Nacional de Tránsito Terrestre: Artículos 65-69-75-76-101-102-103-104-109-112-114-115-119-127-131.

B. RESTRICCIÓN PARA CIRCULACIÓN DE VEHÍCULOS

Decreto 034 del 05 de Febrero de 2009 "por el cual se establecen condiciones para el tránsito de vehículos de carga en el área urbana del Distrito Capital"
Decreto 040 del 27 de Diciembre de 2019 "Por medio del cual se establecen las condiciones y restricciones para el tránsito de los vehículos de transporte de carga en el Distrito Capital, y se dictan otras disposiciones."

NOTA

- En el lugar de desarrollo de las actividades deberá permanecer copia del plano del PMT aprobado y de la autorización emitida por la SDM para la verificación por parte de las autoridades competentes del cumplimiento a la implementación del PMT.
- No se autoriza acopio de escombros o materiales por fuera de la zona de obra.
- El contratista y la interventoría son responsables solidariamente de la correcta implementación del PMT.
- En horario nocturno y/o cuando las condiciones atmosféricas lo ameriten se debe garantizar la instalación de señalización luminosa conforme las especificaciones técnicas estipuladas en el Manual de Señalización Vial vigente.
- Excavaciones con profundidad superior a 0.5m, deberán aislarse y/o canalizarse mediante maletines plásticos entrelazados.
- En caso de congestión vehicular y/o por solicitud expresa de la Policía de Tránsito, deberá levantar el cierre y habilitar la zona intervenida en condiciones óptimas de tránsito y seguridad vial.
- La señalización a implementar debe cumplir con las especificaciones técnicas establecidas en el Manual de Señalización Vial vigente.
- La longitud de transición a implementar para cierres de carril deberá cumplir las especificaciones técnicas estipuladas las especificaciones técnicas e stipuladas en el Manual de Señalización Vial vigente.

ARQ. JUAN CAMILO RODRÍGUEZ CÁRDENAS
Director de Ingeniería de Tránsito
SECRETARÍA DISTRITAL DE MOVILIDAD

ING. MARTHA CECILIA BAYONA GÓMEZ
Subdirectora Técnica de Planes de Manejo de Tránsito
SECRETARÍA DISTRITAL DE MOVILIDAD
Los PMT señalados con * no fueron revisados y autorizados por la Subdirectora

IDU/IDPC: Toda intervención deberá contar con licencia de intervención y ocupación de espacio público vigente y cumplir con las observaciones particulares.